

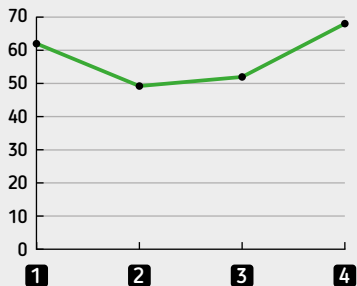
itinerari 2

Dificultat **baixa** 1 2 3 4

Durada aprox. **25 min**


Distància **2,3 Km**

Desnivell



 Parc Urbà de Salut

 Inici i final

 Recorregut

Inici

Pl. de Tomàs Ribas i Julià (av. de Josep Puig i Cadafalch cantonada amb c. de València).

Recorregut

Av. de Josep Puig i Cadafalch, pl. de Granollers, travesseu el Parc Central, travesseu l'av. del Corregiment de Mataró, travesseu el Parc Central, pl. de Joaquim Blume, pg. de Carles Padrós.

Final

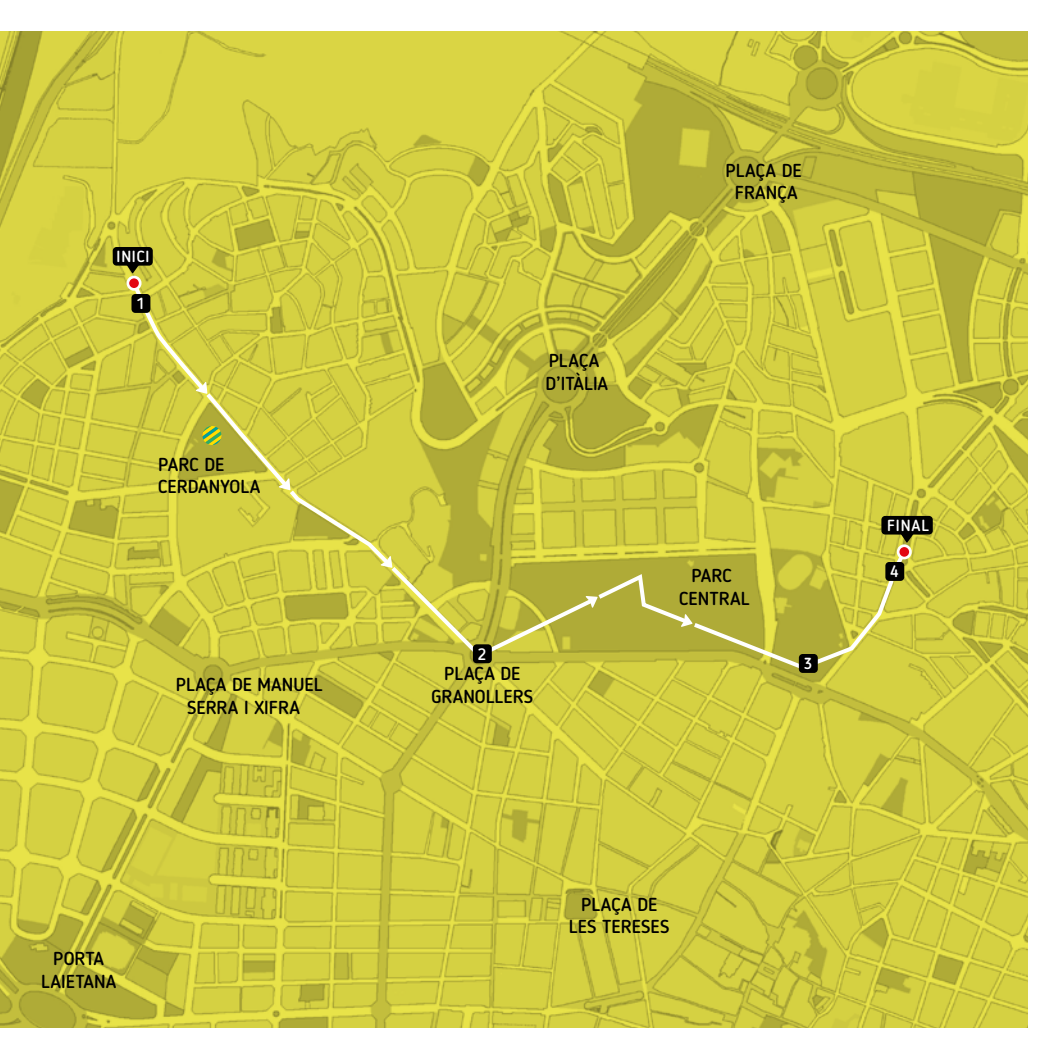
Pg. de Carles Padrós cantonada amb pg. del Desviament.

Centres d'interès

Parc Urbà de Salut Parc de Cerdanyola, recorregut que permet veure escultures i monuments. Monument a Tomàs Ribas i Julià, monument a Rafael Casanova, monument a les Brigades Internacionals, El Tramvia, monument a Antoni Sors, Podi d'atletisme, monument a J.Puig i Cadafalch, monument a Pau Casals, monument a Anselm Clavé, monument a Juli Garreta, monument a Lluís Millet, monument a Pep Ventura, escultura del Negrito, monument a Josep Gomà, monument contra la Intolerància.

Comentaris

Circuit pla, excepte un petit tram al final del recorregut. Part del trajecte transcorre per zones verdes (parcs de Cerdanyola i Central).



INICI

1

PARC DE
CERDANYOLA

PLAÇA DE MANUEL
SERRA I XIFRA

2
PLAÇA DE
GRANOLLERS

PLAÇA
D'ITÀLIA

PLAÇA DE
FRANÇA

PARC
CENTRAL

FINAL

4

3

PLAÇA DE
LES TERESES

PORTA
LAIETANA