

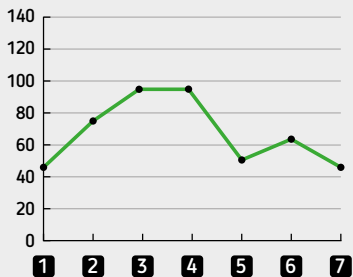
# itinerari 4

Dificultat **lleugera** 


Durada aprox. **35 min**


Distància **3,3 Km**

## Desnivell



 Parc Urbà de Salut

 Inici i final

 Recorregut

## Inici

Pl. de Granollers cantonada amb av. de Josep Puig i Cadafalch.

## Recorregut

Via d'Europa, pl. d'Itàlia, rda. de Ramon Turró, rda. de la Roca Blanca, rda. de Bellavista, av. de Josep Puig i Cadafalch.

## Final

Pl. de Granollers cantonada amb av. de Josep Puig i Cadafalch.

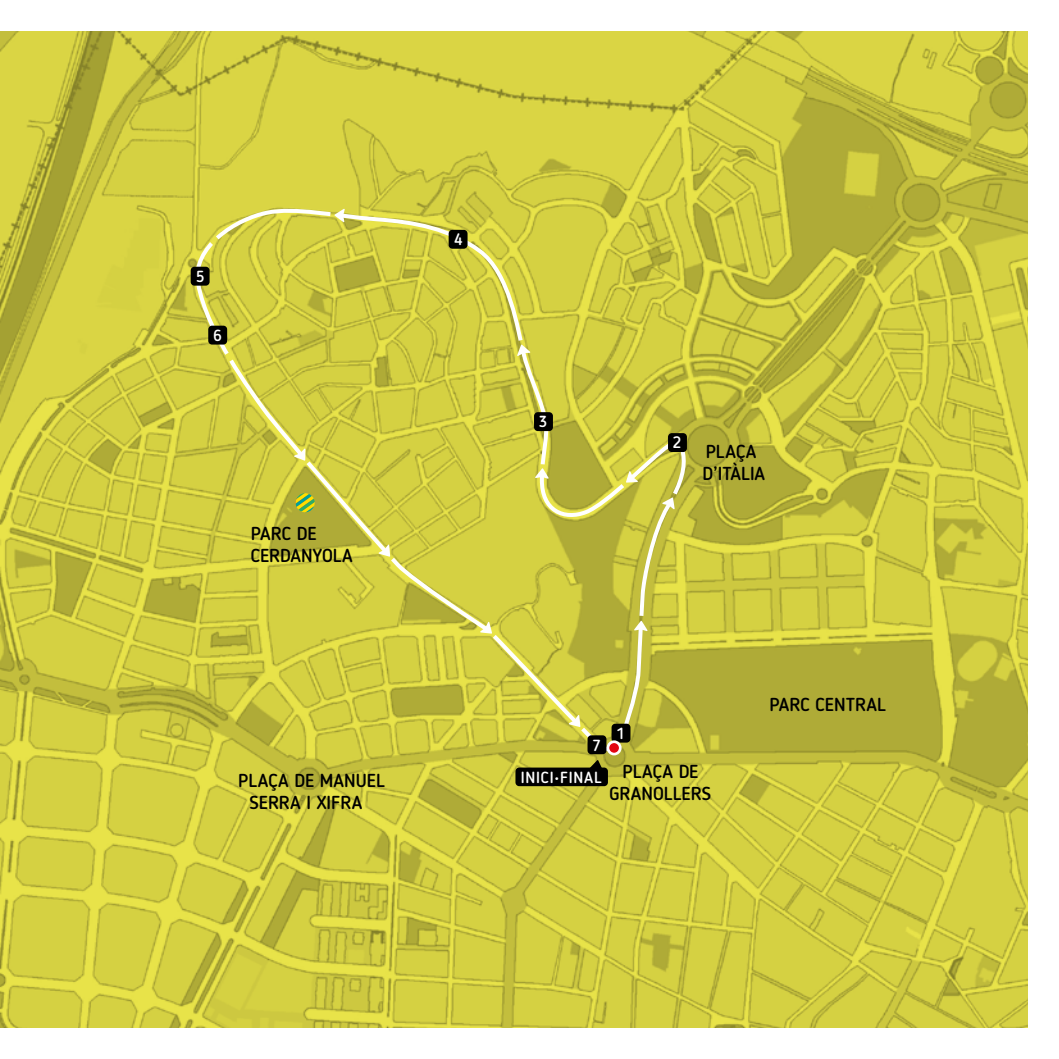
## Centres d'interès

Can Boada, escultura El rapte d'Europa, parc de les Roques Albes, Parc Urbà de Salut Parc de Cerdanyola, pl. de Rafael Casanova, pl. de Rosa Sabater.

## Comentaris

Lleugera pujada inicial i posterior baixada pronunciada.

# 4



INICI-FINAL

7

1

PLAÇA DE GRANOLLERS

2

PLAÇA D'ITÀLIA

3

4

5

6

PARC DE Cerdanyola

PLAÇA DE MANUEL SERRA I XIFRA

PARC CENTRAL