

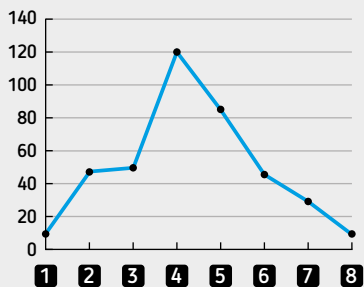
# itinerari 28


Dificultat **alta** 1/2/3/4

Durada aprox. **55 min**


Distància **5,1 Km**

## Desnivell



 Parc Urbà de Salut

 Inici i final

 Recorregut

## Inici

Pl. d'Alexander Fleming.

## Recorregut

Rda. de la República, rda. de Joan Prim, camí de la Geganta, pg. de Carles Padrós, av. del Velòdrom, ctra. de Cirera, pl. de França, Via d'Europa, pl. d'Itàlia, Via d'Europa, pl. de Granollers, rda. de Leopoldo O'Donnell, c. de Pompeu Fabra, c. de Francisco Pizarro, Camí Ral.

## Final

Pl. d'Alexander Fleming.

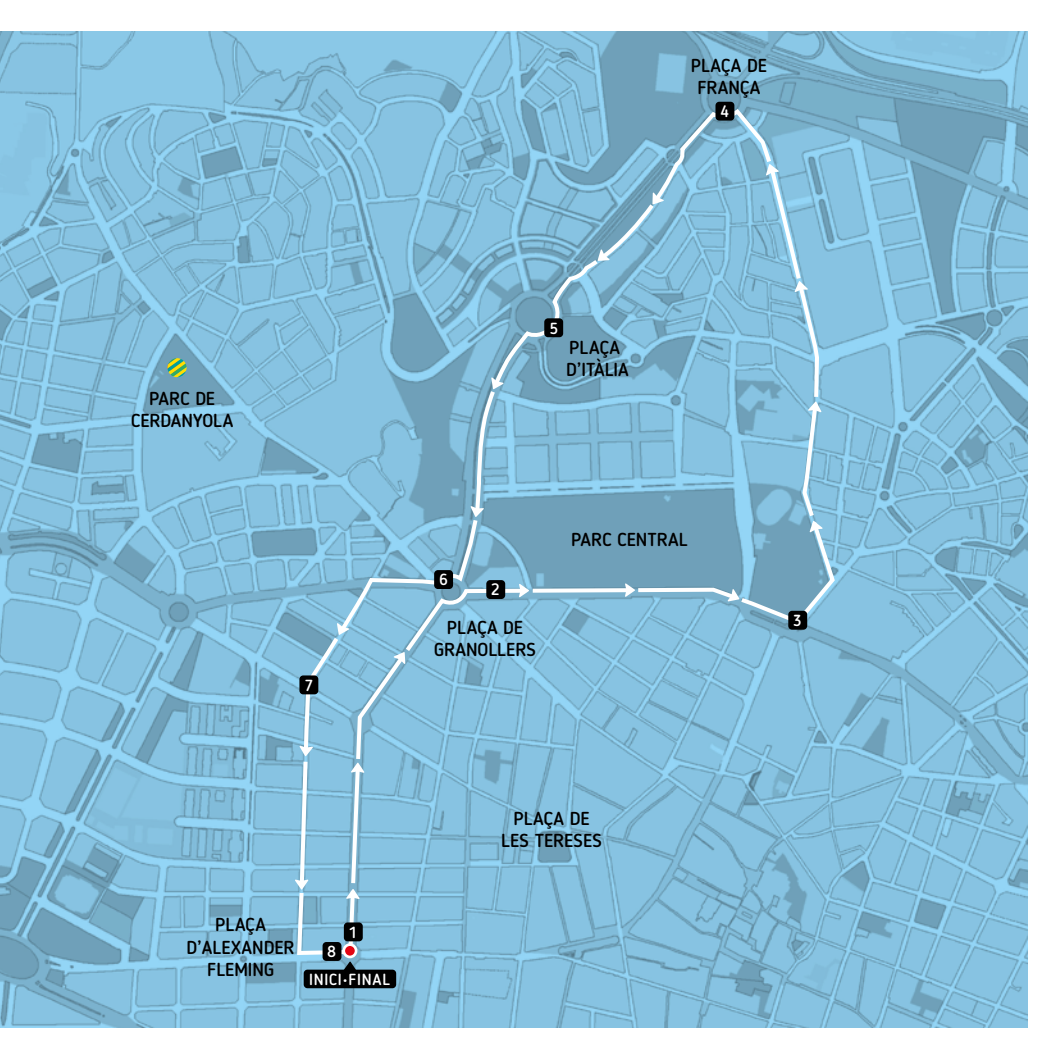
## Centres d'interès

Parc Central, diverses escultures públiques, can Boada, pl. d'Occitània, Biblioteca Pública Pompeu Fabra.

## Comentaris

Circuit que combina pla, pujada i baixada. El segon tram de pujada és amb força pendent.

28



PARC DE CERDANYOLA

PLAÇA DE FRANÇA  
4

5  
PLAÇA D'ITÀLIA

PARC CENTRAL

6  
2  
PLAÇA DE GRANOLLERS

3

PLAÇA DE LES TERESES

7  
1  
8  
PLAÇA D'ALEXANDER FLEMING

INICI-FINAL