


32^o

A PEU, FEM SALUT!

Itineraris urbans per Mataró

INICI: Ronda Barceló
FINAL: Urbanització Les Sureres-
Santa Maria de Cirera



mapa zona
SUD OEST

PUNTS D'INICI DELS
ITINERARIS I GRAU
DE DIFICULTAT

- baixa
- lleugera
- moderada
- alta



Ajuntament
de Mataró

Per a més informació:

- Telèfon d'Atenció Ciutadana 010*
- www.mataro.cat

INICI

Rda. Barceló cruïlla c. dels germans Thos i Codina.

RECORREGUT

Rda. Barceló, pl. d'Alexander Fleming, rda. d'Alfons XII, rda. de Joan Prim, pl. de Granollers, via d'Europa, pl. d'Itàlia, via d'Europa, pl. de França, travesseu el pont de l'autopista, pl. de la Gran Bretanya, ctra. de Cirera.

FINAL

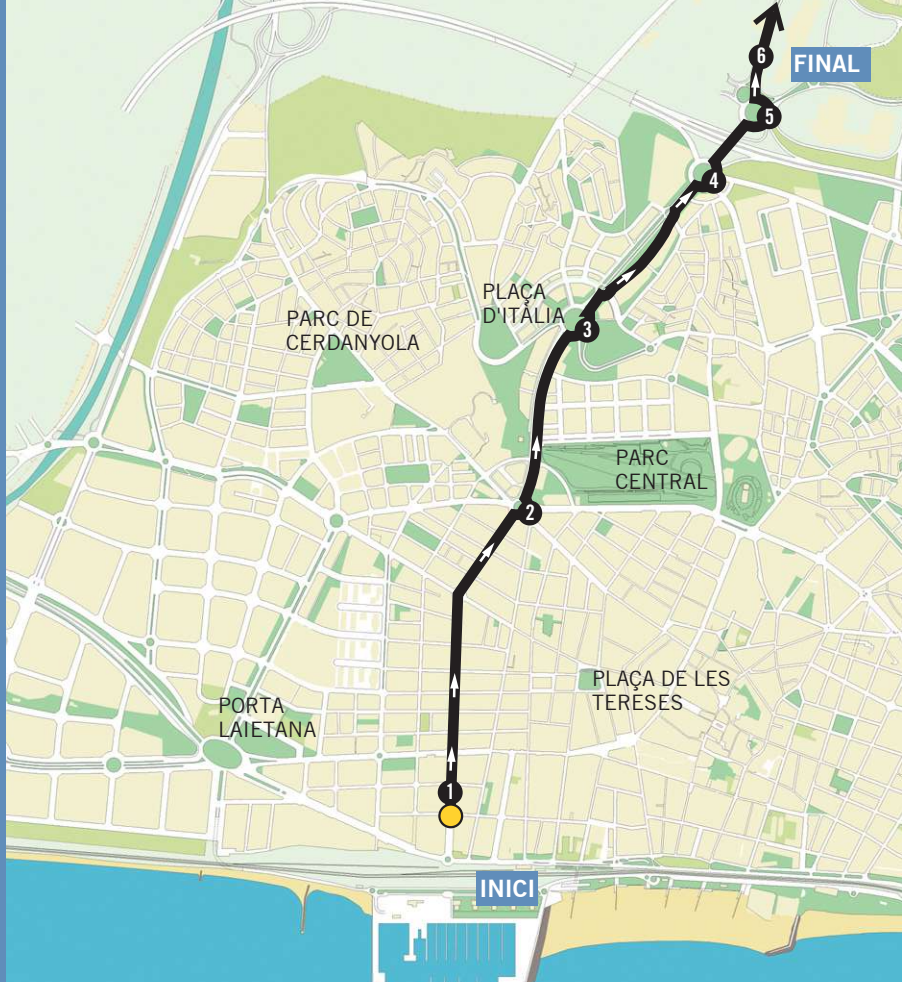
Santa Maria de Cirera (urbanització Les Sureres).

CENTRES D'INTERÈS

Escultures *El rapte d'Europa* i *Matarona*, cementiri de les Valls, capella de Santa Maria de Cirera.

COMENTARIS

Recorregut de pujada mantinguda.



DURADA APROXIMADA

- 50 min.

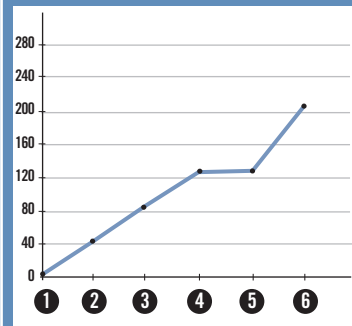
DISTÀNCIA

- 4,1 km

DIFICULTAT

- moderada

DESNIVELL



MATARÓ BUS PARADES.

Punt d'inici: Rda. Barceló (L1, L2, L3, L4, L5, L8).

Punt final: Vilardell (L5)(consultar horaris).
L1, L2, L3, L4, L5, L7, L8 en diferents punts del recorregut.