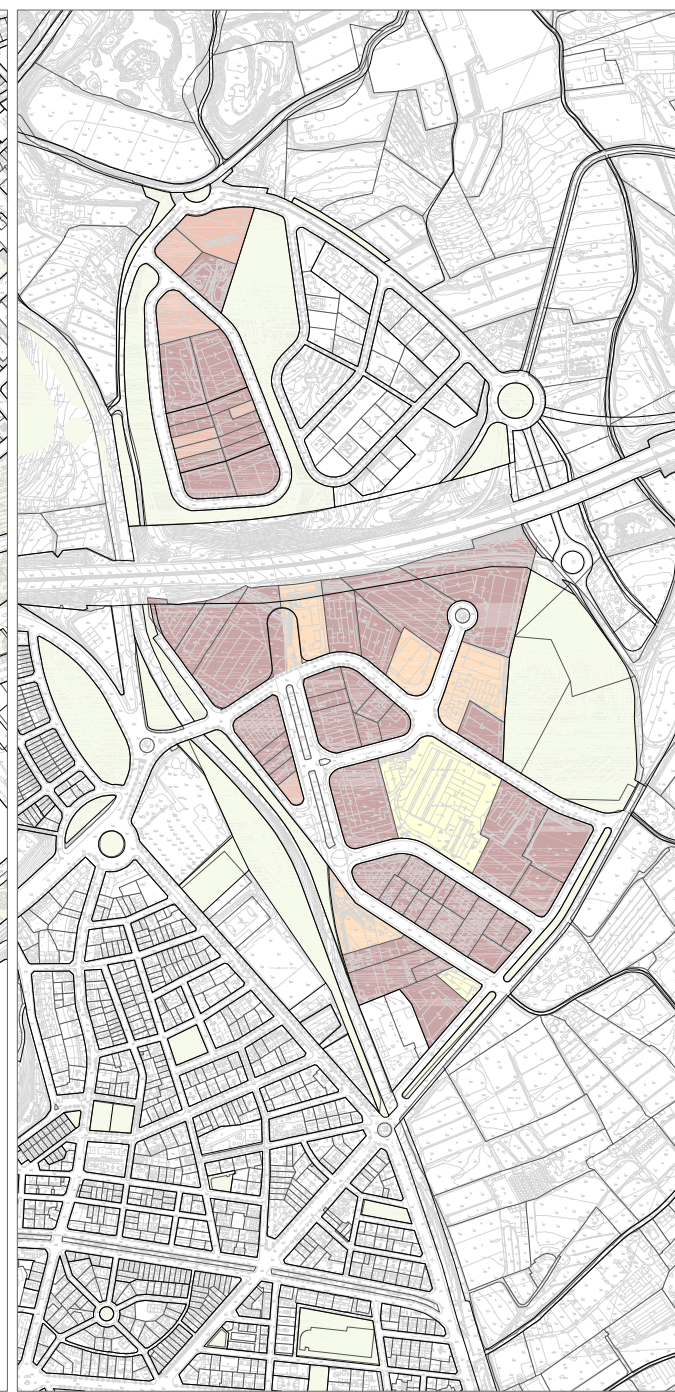




C. Grau de consolidació de l'edificació



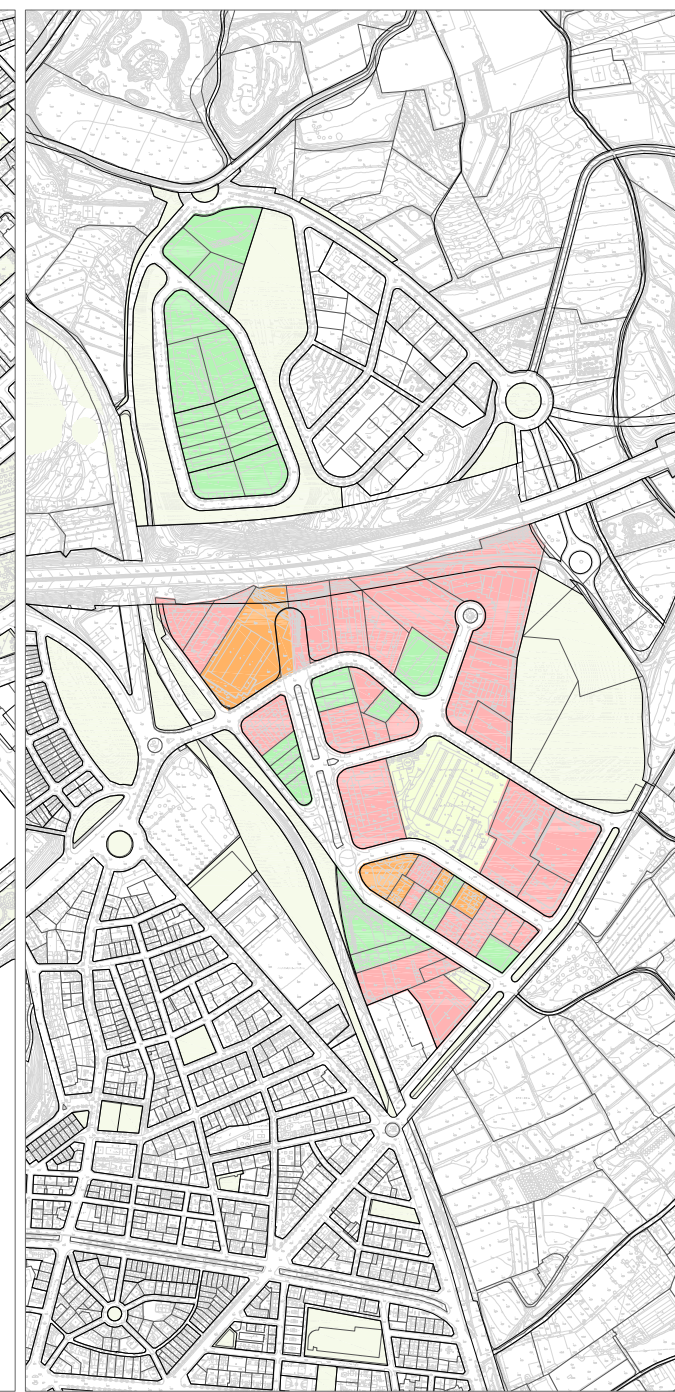
D. Densitat d'activitats per parcel·la



Superfícies mitjanes de les activitats per trams



A. Activitat del parc edificat



GRAU DE CONSOLIDACIÓ D'EDIFICACIÓ

- 0% SOSTRE EDIFICAT
- <50% SOSTRE EDIFICAT
- >50% SOSTRE EDIFICAT
- 100% SOSTRE EDIFICAT

DENSITAT D'ACTIVITATS PER PARCEL·LA

- CONCORDANÇA AMB EL PLANEJAMENT
- DENSITAT PROPORCIONAL A SUPERFÍCIE PARCEL·LA
- DISCORDANÇA AMB PLANEJAMENT
- PARCEL·LA SENSE EDIFICAR

SUP. MITJANES DE LES ACTIVITATS PER TRAMS

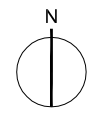
- 0-250 m²
- 250-500 m²
- 500-1000 m²
- 1000-2500 m²
- + 2500 m²

ACTIVITAT DEL PARC EDIFICAT

- PARCEL·LA AMB ACTIVITAT
- PARCEL·LA LOCALS BUITS
- PARCEL·LA SENSE ACTIVITAT
- SOLAR SENSE EDIFICAR: SENSE ACTIVITAT
- SOLAR SENSE EDIFICAR: APARCAMENT A CEL OBERT, MASIA O ACTIVITAT

ACTIVITAT ECONÒMICA ÀMBITS D'ESTUDI

1. EIX TERCIARI RENGLE-HORTES
 - 1A- EL RENGLE
 - 1B- LES HORTES DEL CAMÍ RAL
2. POLÍGONS INDUSTRIALS DE PONENT
 - 2A- LES HORTES DE CAMÍ RAL
 - 2B- PLA D'EN BOET I
 - 2C- PLA D'EN BOET II
4. POLÍGONS INDUSTRIALS DE LLEVANT
 - 4A- MATA-ROCAFONDA
 - 4B- VALLVERICH



MODIFICACIÓ PUNTUAL DEL PLA GENERAL D'ORDENACIÓ
PARÀMETRES DE CONDICIONS D'ÚS DE LES ACTIVITATS INDUSTRIALS I TERCIÀRIES

APROVACIÓ INICIAL

Organ i data: PLE MUNICIPAL, 12 D'ABRIL DEL 2018
EL SECRETARI GENERAL / per delegació

APROVACIÓ PROVISIONAL

Organ i data: EL SECRETARI GENERAL / per delegació

APROVACIÓ DEFINITIVA

Organ i data: EL SECRETARI GENERAL / per delegació

ANÀLISI GRÀFIC TEIXIT INDUSTRIAL I TERCIARI:
Temàtic de Potencial i Intensitat del parc edificat

1:10.000
Equip redactor

I.4b

MARGARITA BERTRAN SERRA, arquitecta
JOAN-MIQUEL PROHOM DURAN, delineant
SECCIÓ D'URBANISME

MPG-97

agost 2018