

 Delimitació PLA ESPECIAL URBANÍSTIC DEL CAMPING BARCELONA



PLA ESPECIAL URBANÍSTIC DEL CÀMPING BARCELONA.

CARRETERA N-II, km 650. MATARÓ.

Promotor: CAMPING BARCELONA, S.L.



Arquitectura
Instal·lacions
Eficiència energètica
Medi Ambient

L'Enginyer Industrial en Xavier Brullet i Coll Col·legiat núm. 12.902

Plànol - Plano: INFORMACIÓ - INFORMACIÓN
PLANEJAMENT VIGENT - PLANEAMIENTO VIGENTE
PLA DIRECTOR URBANÍSTIC DEL SISTEMA COSTANER - PDUSC -

Escales - Escalas:
1:10.000


















Dibuixat - Dibujado:
Juny 2018 - Junio 2018

Modificat - Modificado:
--

Nom fitxer: \6027-12\
Pla-Especial-2018-05\
I-04-Pla-Sist-Costaner.dwg(1-1000)

I-04

R.-6027/12

DELIMITACIONS	RÈGIM URBANÍSTIC DEL SÒL	CATEGORIES DE LES CLASSES DE SÒL
 DELIMITACIÓ MUNICIPAL	 U SÒL URBÀ	 SÒL NO URBANITZABLE COSTANER FEIHL Clau NU-CFEN. Codi gràfic CFEN
 DELIMITACIÓ DEL DOMINI PÚBLIC MARÍTIM TERRESTRE (D.P.)	 UD SÒL URBANITZABLE DELIMITAT	 SÒL NO URBANITZABLE COSTANER C1. Clau NU-C1. Codi gràfic C1
 LÍMIT DE LA FRANJA DE 500 m. DES DEL D.P.	 UD* SÒL UD (amb P.P. aprovat definitivament)	 SÒL NO URBANITZABLE COSTANER C2. Clau NU-C2. Codi gràfic C2
	 UND SÒL URBANITZABLE NO DELIMITAT	 SÒL NO URBANITZABLE COSTANER C3. Clau NU-C3. Codi gràfic C3
	 UND* SÒL UND (amb PAU o FF)	
	 NU SÒL NO URBANITZABLE	 SÒL NO URBANITZABLE O SÒL URBANITZABLE NO DELIMITAT QUE NO HA DE PASAR, NECESSÀRIAMENT, A SÒL NO URBANITZABLE COSTANER. Codi gràfic CE
	 FEHL	
ÀMBIT PDUSC=FRANJA DE 500 m. AMPLIADA AMB UTR-C I UTR-CE		
 UTR-C UNITATS TERRITORIALS DE REGULACIÓ COSTANERA		
 UTR-CE UNITATS TERRITORIALS DE REGULACIÓ COSTANERA ESPECIAL		