

**EI DUPROCIM inclou els següents riscos:**

Riscos territorials - PBEM

Incendis Forestals - PAM

Inundacions - PAM

Risc Químic - PAM

Transport Matèries Perilloses - PAM

Nevades - PAM

Sismes - PAM

Contaminació Aigües Marines - PAM

Ventades - PAM



**Ajuntament  
de Mataró**

***PLA DE PROTECCIÓ CIVIL DE MATARÓ***

**DOCUMENT ÚNIC DE PROTECCIÓ  
CIVIL MUNICIPAL**

<b>TAULA DE MODIFICACIONS (Les accions d'actualització anuals no s'incorporen al cronograma)</b>		
	Descripció del canvi	Data
GENERAL	Com a GENERAL s'entén tots aquells aspectes que afecten a diferents apartats del document. Especialment al Document 2 / Document 3 / Document 4 / Document 7.	Data
Afegit	VENTCAT / PCAMAS / Sequera / Aglomeracions – Actes	2021
<b>DOCUMENT 1: Generalitats i organització municipal</b>		
Afegit	Conveni Consell Comarcal del Maresme	2021
<b>DOCUMENT 2: Anàlisi del risc</b>		
<b>DOCUMENT 3: Vulnerabilitat municipal</b>		
<b>DOCUMENT 4: Procediments operatius per risc</b>		
<b>DOCUMENT 5: Fitxes d'actuació</b>		
Afegit	Fitxes de Direcció / Àrea / Gerència	2021
<b>DOCUMENT 6: Directori telefònic i catàleg de mitjans i recursos</b>		
Afegit	Referència a METEOMAR	2021
<b>DOCUMENT 7: Cartografia específica (Per a cada risc)</b>		
<b>PROTOCOL</b>		
Actualització	Protocol Concentració de persones - Actes a la Via Pública	2021
	Protocol de Reis	2018
	Protocol de Carnestoltes	2018
	Protocol de Setmana Santa	2018
	Protocol de Fira d'Atraccions	2018
	Protocol de Revetlla de Sant Joan	2018
Actualització	Protocol de Santes	2018
Redacció	Protocol PCAMAS	2018
Redacció	Protocol VENTCAT	2020
Actualització	Protocol POCS –Onada de Calor	2020
Actualització	Protocol PBT –Baixes Temperatures	2020
Redacció	Pla d'Emergència en situacions de sequera (AMSA)	2021
Redacció	PROTOCOL per emergències associades a malalties transmissibles emergents amb potencial alt risc	2021
<b>CATÀLEG</b>		
Actualització	Espais a la via pública (noves fitxes)	2021
Redacció	DEA	2021
Redacció	Aforaments instal·lacions municipals	2021
Redacció	Centres d'Acollida	2021
Redacció	Aforament dels equipaments municipals	2021
Actualització	Instal·lacions amb substàncies perilloses	2021
<b>ANNEX</b>		
Revisió	Fitxes d'actuació	2021
<b>PROCEDIMENT</b>		



Redacció	Activacions	2021
CARTOGRAFIA		
Redacció	Zones aeroportuàries	2021

**TAULA D'ACTIVACIONS DEL DUPROCIM (Únicament per motius d'emergència. No actes periòdics inclosos en el Protocol per risc de concentració de persones – Actes a la Via Pública)**

Pla activat	Descripció	Data
VENTCAT	Alerta/	13/11/2017
NEUCAT / PBT	Alerta/	26/01/2018
NEUCAT	Alerta/	07/02/2018
PBT	Alerta	09/02/2018
POCS	Alerta	03/08/2018
DUPROCIM	Alerta	13/09/2018
DUPROCIM / INUNCAT / VENTCAT	Alerta	15/10/2018
PBT	Alerta/	23/01/2019
POCS	Alerta/	27/06/2019
CAMCAT	Alerta	12/08/2019
INUNCAT	Alerta	12/09/2019
VENTCAT	Alerta	12/09/2019
PAM INUNCAT- Onades	Alerta	12/09/2019
CAMCAT	Alerta	12/09/2019
INUNCAT	Alerta	23/09/2019
INUNCAT	Alerta	23/10/2019
PCAMAS	Alerta	18/12/2019
VENTCAT	Alerta	20/01/2020
DUPROCIM -Malalties	Alerta / Emergència	12/03/2020
CAMCAT	Alerta	04/08/2020
PCAMAS	Alerta	22/10/2020
DUPROCIM	Alerta - Temporal Filomena	11/01/2021
PCAMAS	Alerta	08/02/2021
PCAMAS	Alerta	23/02/2021
DUPROCIM	Alerta	24/02/2021
INFOCAT	Alerta	11/08/2021
VENTCAT	Alerta	10/11/2021
DUPROCIM -Malalties	Emergència	24/12/2021

Segons dades del Servei d'Assessorament i Gestió (QU)

# ÍNDEX

1.	GENERALITATS I ORGANITZACIÓ MUNICIPAL.....	11
1.1	Introducció, normativa i disposicions legals .....	12
1.1.1	Introducció, normativa i disposicions legals .....	12
1.2	Dades generals del municipi .....	17
1.2.1	Identificació del municipi.....	17
1.2.2	Situació geogràfica .....	17
1.2.3	Dades de població .....	18
1.2.4	Infraestructures i vies de comunicació .....	20
1.2.4.1	xarxa viària: .....	20
1.2.4.2	xarxa viària de transport públic.....	22
1.2.4.3	xarxa ferroviària.....	23
1.2.4.4	xarxa marítima .....	23
1.2.4.5	xarxa aeroportuària .....	23
1.2.5	Serveis bàsics.....	24
1.2.5.1	xarxa de gas .....	24
1.2.5.2	Xarxa elèctrica .....	25
1.2.5.3	Xarxa d'aigua potable .....	25
1.2.5.4	Xarxa hidrants.....	26
1.2.5.5	Xarxa de clavegueram.....	26
1.2.5.6	Xarxa de tub verd .....	26
1.2.5.7	Xarxa de telecomunicacions.....	26
1.2.6	Climatologia .....	28
1.2.6.1	Temperatures .....	28
1.2.6.2	Precipitacions .....	29
1.2.6.3	Vents dominants .....	29
1.2.6.4	Estacions meteorològiques .....	30
1.2.6.5	Qualitat de l'aire.....	30
1.2.7	Orografia i Hidrologia.....	32
1.2.7.1	Orografia.....	32
1.2.7.2	Hidrologia.....	32
1.3	Organització municipal de protecció civil .....	33
1.3.1	Estructura, funcions i responsabilitats .....	33
1.3.1.1	Comissió municipal de protecció civil .....	33
1.3.1.2	Organigrama municipal de protecció civil.....	35
1.3.1.3	SIAU – Sistema Intern d'Atenció a Urgències .....	40
1.3.2	Centres de coordinació.....	41
1.3.2.1	Centres de recepció d'alarmes (CRA).....	41
1.3.2.2	Centres de Coordinació Operativa Local (CECOPAL).....	41
1.4	Programa i procediment d'implantació, simulacres, manteniment, revisió i actualització .....	43

1.4.1	Programa de la implantació del pla .....	43
1.4.1.1	implantació als actuants .....	43
1.4.1.2	Informació a la població.....	45
1.4.2	Manteniment del pla .....	47
1.4.2.1	Procediment d'actualització i revisió.....	48
1.4.3	Programa d'exercicis i simulacres .....	49
1.5	Bases per al pla de recuperació previst a l'article 31 de la Llei 4/1997 .....	51
2.	ANÀLISI DE RISC .....	53
2.1	Risc territorial.....	55
2.1.1	anàlisi riscos territorials .....	56
2.2	Riscos específics.....	56
2.2.1	Anàlisi riscos específics.....	56
2.3	Riscos especials.....	57
2.3.1	Incendis forestals.....	59
2.3.1.1	dades específiques del risc .....	59
2.3.2	Inundacions .....	65
2.3.2.1	dades específiques del risc .....	65
2.3.3	Nevades.....	69
2.3.3.1	dades específiques del risc .....	69
2.3.4	Ventades.....	71
2.3.4.1	dades específiques del risc .....	71
2.3.5	Risc sísmic.....	73
2.3.5.1	dades específiques del risc .....	73
2.3.6	Accidents greus en establiments amb substàncies perilloses .....	75
2.3.6.1	dades específiques del risc .....	75
2.3.7	Accidents en el transport de mercaderies perilloses.....	79
2.3.7.1	dades específiques del risc .....	79
2.3.8	Contaminació d'aigües Marines .....	81
2.3.8.1	fonts de perill al municipi .....	81
2.3.8.1.1	Focus fixes.....	81
2.3.8.1.1.1	Instal·lacions industrials .....	81
2.3.8.2	Focus mòbils.....	86
2.3.8.2.1	Operacions portuàries .....	86
2.3.8.2.2	Transport de mercaderies perilloses a mar obert.....	89
2.3.8.2.3	Vulnerabilitat ambiental .....	89
2.4	Criteris d'anàlisi del risc .....	93
3.	VULNERABILITAT MUNICIPAL .....	95
3.1	Àrees o sectors d'afectació .....	97
3.1.1	Àrees o sectors d'afectació dels riscos territorials .....	97
3.1.2	Àrees o sectors d'afectació dels riscos específics .....	98
3.1.3	Àrees o sectors d'afectació dels riscos especial .....	99
3.1.3.1	Incendis forestals.....	99

3.1.3.2	Inundacions .....	104
3.1.3.3	Nevades.....	111
3.1.3.4	Ventades.....	115
3.1.3.5	Risc sísmic.....	117
3.1.3.6	Accidents greus en establiments amb substàncies perilloses .....	119
3.1.3.7	Accidents en el transport de mercaderies perilloses.....	120
3.1.3.7.1	Transport de mercaderies perilloses: .....	120
3.1.4	Elements vulnerables .....	125
3.1.5	Contaminació d'Aigües Marines de Catalunya.....	126
3.2	Elements vulnerables .....	128
3.2.1	Edificacions aïllades .....	128
3.2.2	Urbanitzacions, nuclis i agregats de població .....	128
3.2.3	Elements vulnerables de la ciutat.....	128
4.	ACTIVACIÓ DEL PLA .....	177
4.1	Procediment operatiu .....	179
4.1.1	Criteris d'activació. Nivells .....	179
4.1.1.1	Procediment general .....	179
4.1.1.2	INFORMACIÓ: Valors meteorològics .....	181
4.1.1.3	INFORMACIÓ: Valors de qualitat de l'aire .....	185
4.1.1.4	Procediments d'activació del risc territorial .....	191
4.1.1.5	Procediment per risc especial .....	195
4.1.2	Tasques preventives i operatives associades a cadascun dels nivells.....	211
4.1.2.1	Tasques preventives i operatives específiques.....	215
4.1.3	Avisos: organització, sistemes i recorreguts d'avís .....	221
4.1.4	Procediments de relació i d'integració amb els plans d'àmbits superior .....	222
4.2	Mesures de protecció a la població .....	223
4.2.1	Execució de l'evacuació .....	224
4.2.2	Zones d'allunyament.....	226
4.2.3	Pautes de confinament.....	226
4.2.4	Control d'accessos .....	227
4.3	Centres d'acollida. Tipologia. ....	228
5.	FITXES D'ACTUACIÓ.....	231
6.	DIRECTORI TELEFÒNIC I CATÀLEG DE MITJANS I RECURSOS .....	273
6.1	Directorio telefònic.....	275
6.1.1	Organigrama municipal de l'emergència .....	275
6.1.2	Centres de coordinació i serveis d'emergència.....	279
6.1.2.1	Centres de recepció d'alarmes (CRA).....	279
6.1.2.2	Centres de Coordinació Operativa Local (CECOPAL).....	279
6.1.2.2.1	112.....	279
6.1.2.2.2	Centre de Coordinació Operativa de Catalunya (CECAT).....	279
6.1.2.2.3	Bombers (Servei de prevenció, extinció i salvaments).....	279
6.1.2.2.4	Mossos d'Esquadra .....	280

6.1.2.2.5	Sala Central de Coordinació Operativa de Transit.....	280
6.1.2.2.6	Agents Rurals .....	280
6.1.2.2.7	SEM – Servei Emergències Mèdiques .....	280
6.1.2.2.8	Hospital de Mataró: .....	281
6.1.2.2.9	CONSELL COMARCAL – Servei Meteorològic .....	281
6.1.3	Centres d'acollida .....	281
6.1.4	Mitjans de comunicació .....	281
6.1.5	Municipis veïns .....	281
6.2	Catàleg de mitjans i recursos .....	282
6.2.1	Mitjans i recursos de l'ajuntament .....	282
6.2.2	Vehicles municipals .....	283
6.2.3	Xarxa d'hidrants municipal.....	284
6.2.4	Associacions i grups voluntaris locals .....	284
6.2.5	Serveis bàsics.....	284
6.2.6	Serveis sanitaris .....	284
6.2.7	Privats .....	285
6.2.8	Empreses d'aliments .....	286
6.2.9	Transport .....	286
6.2.10	Fundents.....	286
7.	CARTOGRAFIA ESPECÍFICA.....	287
7.1	Cartografia específica.....	289

## **DOCUMENTACIÓ COMPLEMENTÀRIA**

PROTOCOL baixes temperatures

PROTOCOL concentració de persones - Actes a la via pública

- Protocol per Cavalcada de Reis
- Protocol per Carnestoltes
- Protocol per Processons de Setmana Santa
- Protocol per la Fira d'atraccions
- Protocol per la Revetlla de Sant Joan
- Protocol per Santes

Inclou les activitats no afectades pel Decret 30/2015 i inclou mecanismes de coordinació amb les activitats afectades pel Decret 30/2015.

PROTOCOL onada de calor

PROTOCOL per contaminació ambiental i efectes sobre la salut

PROTOCOL per emergències associades a malalties transmissibles emergents amb potencial alt risc

PROTOCOL per ventades

PROCEDIMENT d'activacions

CATÀLEG aforaments en instal·lacions municipals

CATÀLEG camins fora de casc urbà

CATÀLEG centres d'acollida

CATÀLEG DEA

CATÀLEG edificacions fora de casc urbà

CATÀLEG elements vulnerables

CATÀLEG espais a la via pública

CATÀLEG hidrants

CATÀLEG inventari de materials

CATÀLEG sasemar

CATÀLEG urbanitzacions

ANNEX infocat

ANNEX plaseqcat





# 1. GENERALITATS I ORGANITZACIÓ MUNICIPAL

## **1.1 INTRODUCCIÓ, NORMATIVA I DISPOSICIONS LEGALS**

### **1.1.1 INTRODUCCIÓ, NORMATIVA I DISPOSICIONS LEGALS**

El Document Únic de Protecció Civil Municipal és el document que estableix el marc orgànic i funcional previst per a un municipi, amb l'objecte de prevenir i controlar els riscos sobre les persones i els béns i donar resposta adequada a les possibles situacions d'emergència del municipi, sota responsabilitat del titular del pla i garantint la integració d'aquestes actuacions amb el sistema autonòmic de protecció civil.

D'acord amb la Llei 4/97 de protecció civil de Catalunya, l'Ajuntament resta obligat a elaborar i implantar el Pla de protecció civil municipal, del qual aquest document n'és la base.

D'altra banda, el Document Únic de Protecció Civil Municipal, s'ha realitzat, a banda del Decret 155/2014, de 25 de novembre, pel qual s'aprova el contingut mínim per a l'elaboració i homologació dels plans de protecció civil municipal i s'estableix el procediment per a la seva tramitació conjunta, d'acord amb les disposicions legals, Plans d'emergència i normativa que es descriu a continuació:

<b>ABAST TERRITORIAL</b>	Mataró
<b>ABAST TEMPORAL</b>	2022-2026
<b>DATA DARRERA REVISIÓ</b>	Aprovació per Ple – Febrer 2017 / Homologació – Maig 2017
<b>DATA REVISIÓ</b>	Aprovació per Ple - Gener 2022
<b>RISCOS</b>	Riscos territorials - PBEM
	Incendis Forestals - PAM
	Inundacions - PAM
	Risc Químic - PAM
	Transport Matèries Perilloses - PAM
	Nevades - PAM
	Sismes - PAM
	Contaminació Aigües Marines - PAM
	Ventades - PAM

#### **A nivell municipal:**

- Creació de la Comissió Municipal de Protecció Civil de Mataró, aprovada pel Ple el dia 13/01/2011. Proposta de modificació pel Ple del dia 13/01/2022.
- Coordinadora municipal de l'emergència (Cap del Servei de Protecció Civil i Salut), nomenada el dia 20/07/2009 en substitució de l'anterior..
- Document Únic de Protecció Civil Municipal (DUPROCIM), aprovació pel Ple el dia 02/02/2017. Homologació 1 el dia 25/05/2017. Proposta de revisió pel Ple del dia 13/01/2022.
  - o Pla Bàsic d'Emergència Municipal de Mataró (PBEM), aprovat el dia 18/07/1996 i homologat per la Comissió de Protecció Civil de Catalunya el dia 03/10/1996. Homologació de la revisió 1 el dia 12/07/2001. Homologació de la revisió 2 el dia 21/06/2007. Homologació de la revisió 3 el dia 27/07/2011. Homologació de la revisió 4 el dia 25/05/2017.
    - Protocol d'Actuació Municipal per Contaminació Ambiental i efectes

sobre la Salut aprovat per Ple el dia 13/12/2018.

- Protocol d'Actuació Municipal per Ventades aprovat per Ple el dia 03/12/2020.
- Protocol d'Actuació Municipal per Onada de Calor aprovat per Ple el dia 03/12/2020.
- Protocol d'Actuació Municipal per Onada de Fred aprovat per Ple el dia 03/12/2020.
- Protocol d'Actuació Municipal per Malalties emergents.
- Protocol d'Actuació Municipal per Concentració de persones - Actes a la Via Pública aprovat per Ple el dia 02/02/2017.
  - Pla Específic Municipal per la Cavalcada de Reis, aprovat el dia 03/03/2005 homologat el dia 20/04/2005. Homologació de la revisió 1 el dia 27/07/2011. Homologació de la revisió 2 el dia 25/05/2017. Aprovat per Ple la revisió 3 el dia 13/12/2018.
  - Pla Específic Municipal per les processons de Setmana Santa aprovat el dia 07/09/2006 i homologat 17/10/2006. Homologació de la revisió 1 el dia 03/11/2010. Homologació de la revisió 2 el dia 25/05/2017. Aprovat per Ple la revisió 3 el dia 13/12/2018.
  - Pla Específic Municipal per la Fira d'Atraccions aprovat el dia 05/10/2006 i homologat per la Comissió de protecció Civil de Catalunya el dia 15/12/2006. Homologació de la revisió 1 el dia 27/07/2011. Homologació de la revisió 2 el dia 25/05/2017. Aprovat per Ple la revisió 3 el dia 13/12/2018.
  - Pla Específic Municipal per la Revetlla de Sant Joan aprovat el dia 01/02/2007 i homologat per la Comissió de protecció Civil de Catalunya el dia 26/04/2007. Aprovat per Ple la revisió 1 el dia 02/11/11. Homologació de la revisió 2 el dia 25/05/2017. Aprovat per Ple la revisió 3 el dia 13/12/2018.
  - Pla Específic Municipal per a Carnestoltes aprovat el dia 12/04/2007 i homologat per la Comissió de protecció Civil de Catalunya el dia 21/06/2007. Homologació de la revisió 1 el dia 27/07/2011. Homologació de la revisió 2 el dia 25/05/2017. Aprovat per Ple la revisió 3 el dia 13/12/2018.
  - Pla Específic Municipal per les Santes aprovat el dia 04/02/2010 i homologat per la Comissió de protecció Civil de Catalunya el dia 29/04/2010. Aprovat per ple el dia 07/05/2015. Homologació de la revisió 2 el dia 11/06/2015. Homologació de la revisió 3 el dia 25/05/2017. Aprovat per Ple la revisió 3 el dia 13/12/2018.
- Pla d'Actuació Municipal per a Riscos Especials de Mataró, aprovat per Ple el dia

06/05/2015. Homologació per la Comissió de Protecció Civil el dia 11/06/2015:

- Pla d'Actuació Municipal per Incendis Forestals de Mataró, aprovat el dia 03/07/1997 i homologat per la Comissió de Protecció Civil de Catalunya el dia 03/10/1997. Homologació de la revisió 1 el dia 26/07/2002. Homologació de la revisió 2 el dia 30/04/2009. Homologació de la revisió 3 el dia 11/06/2015. Homologació de la revisió 4 el dia 25/05/2017.

Pla de prevenció d'incendis forestals de Diputació de Barcelona. Redactat: 2000. Revisió 1: 2007. Revisió 2: 2013.

- Pla d'Actuació Municipal per a Inundacions de Mataró, aprovat el dia 06/03/2003 i homologat per la Comissió de protecció Civil de Catalunya el dia 04/06/2003. Homologació de la revisió 1 el dia 17/12/2009. Homologació de la revisió 2 el dia 11/06/2015. Homologació de la revisió 3 el dia 25/05/2017.
- Pla d'Actuació Municipal per Nevades a Mataró, aprovat el dia 25/05/2005 i homologat el dia 14/09/2005. Homologació de la revisió 1 el dia 17/12/2009. Homologació de la revisió 2 el dia 11/06/2015. Homologació de la revisió 3 el dia 25/05/2017.
- Pla d'Actuació Municipal per Sismes a Mataró, aprovat el dia 25/05/2005 i homologat per la Comissió de protecció Civil de Catalunya el dia 06/07/2005. Homologació de la revisió 1 el dia 17/12/2009. Homologació de la revisió 2 el dia 11/06/2015. Homologació de la revisió 3 el dia 25/05/2017.
- Pla d'Actuació Municipal per a Riscos Químics de Mataró, aprovat el dia 15/01/2004 i homologat per la Comissió de protecció Civil de Catalunya el dia 20/05/2004. Homologació de la revisió 1 el dia 16/06/2010. Homologació de la revisió 2 el dia 11/06/2015. Homologació de la revisió 3 el dia 25/05/2017.
- Pla d'Actuació Municipal per a Transport de Mercaderies Perilloses de Mataró, aprovat el dia 12/02/2004 i homologat per la Comissió de protecció Civil de Catalunya el dia 21/07/2004. Homologació de la revisió 1 el dia 18/02/2010. Homologació de la revisió 2 el dia 11/06/2015. Homologació de la revisió 3 el dia 25/05/2017.
- Pla d'Actuació per a Contaminació d'aigües Marines aprovat el dia 12/04/2007 i homologat per la Comissió de protecció Civil de Catalunya el dia 21/06/2007. Aprovat per Ple la revisió 1 el dia 12/04/2012 i homologat per la Comissió de Protecció Civil de Catalunya el dia 13/12/2012. (No inclòs en el Multirisc) Homologació de la revisió 1 el dia 25/05/2017.

#### **RESUM HISTÒRIC DE PLANS DE PROTECCIÓ VIGENT (No vigents):**

Pla Específic Municipal per a Grans Esdeveniment Musicals a l'Aire Lliure: Camp de Futbol Enric Pujol – Zona Esportiva Cerdanyola aprovat el dia 03/07/2008 i homologat per la Comissió de protecció Civil de Catalunya el dia 18/12/2008.

Substituït pel PAU del Camp de Futbol Cerdanyola tramitat a la plataforma digital HERMES.
Pla Específic Municipal per a Grans Esdeveniment Musicals a l'Aire Lliure: Parc Central–Plaça d'Honorat Vilamanyà i Serrat aprovat el dia 03/07/2008 i homologat per la Comissió de Protecció Civil de Catalunya el dia 18/12/2008.
Espai inclòs al PROTOCOL D'ACTES A LA VIA PÚBLICA.
Pla Específic Municipal per a Grans Esdeveniment Musicals a l'Aire Lliure: Espai l'Arquera aprovat el dia 17/06/2009 i homologat per la Comissió de Protecció Civil de Catalunya el dia 22/10/2009.
Espai inclòs al PROTOCOL D'ACTES A LA VIA PÚBLICA.
Pla Específic Municipal per mercat ambulants: amb annexos del mercats de Pla d'en Boet, el de Cirera i de plaça Cuba aprovat pel Ple el dia 13 de desembre de 2012.
Pla Específic Municipal pel Castell de Focs de les Santes, aprovat el dia 13/01/2005 homologat per la Comissió de Protecció Civil de Catalunya el dia 20/4/2005. Homologació de la revisió 1 el dia 27/07/2011.
Substituït pel PAU del Castell de Focs de les Santes tramitat a la plataforma digital HERMES.
Pla Específic Municipal per les Santes (Aquelles activitats afectades pel Decret 30/2015 s'han exclòs d'aquest document per realitzar Plans d'autoprotecció independents).
Substituït pels PAU's tramitats a la plataforma digital HERMES.: <ul style="list-style-type: none"><li>- PAU Nit Boja i Tarda Guillada</li><li>- PAU Grans esdeveniments a l'Espai Firal</li><li>- PAU Concerts a la platja de Varador</li><li>- PAU Grans esdeveniments a la platja de Varador - Espigó</li></ul>

#### **Entitats col·laboradores amb conveni amb el servei competent de Protecció Civil:**

- Creu Roja Mataró - Conveni de col·laboració per tal de fer front a les emergències o calamitats que es produeixin dins l'àmbit de la protecció civil.
- ADF- Agrupació de Defensa Forestal Serra de Marina, es va constituir pel més de gener de l'any 1991 i està formada pels municipis de Mataró, Argentona, Dosrius, La Roca del Vallès, Vilanova del Vallès i Arenys de Munt. Conveni de col·laboració per tal de fer tasques de prevenció i intervenció pel que fa al risc forestal.
- Consell Comarcal del Maresme - Conveni d'adhesió de l'Ajuntament de Mataró al Servei de meteorologia del Consell Comarcal del Maresme.

#### **Altres entitats col·laboradores sense conveni amb el servei competent de Protecció Civil:**

- Associació de Voluntaris pel Futur, amb l'objectiu d'ajudar i col·laborar amb l'Ajuntament en tots aquells actes i manifestacions que per la seva dimensió i/o especificitat necessiten un ajut humà complementari, formada l'any 1992.
- Associació Equips de Suport per a Mataró, amb l'objectiu d'ajudar i col·laborar amb la Direcció de Cultura en tots aquells actes i manifestacions festives garantint de forma ordinària la coordinació de mitjans i espais, constituïda formalment com associació l'any 2001, ve col·laborant amb la Direcció de Cultura des de l'any 1998.

Per a consultar altres ordenances, reglaments o ... a nivell municipal:

<https://www.mataro.cat/ca/lajuntament/normativa>

**A nivell autonòmic:**

- Decret 161/1995, de 16 de maig, pel qual s'aprova el Pla de protecció civil de Catalunya (PROCICAT).
- Acord GOV/165/2014, de 9 de desembre, pel qual s'aprova el Pla especial per a emergències radiològiques de Catalunya (RADCAT).
- Acord GOV/141/2014, de 21 d'octubre, pel qual s'aprova la revisió del Pla especial d'emergències per incendis forestals de Catalunya (INFOCAT).
- Acord GOV/14/2015, de 10 de febrer, pel qual s'aprova la revisió del Pla especial d'emergències per inundacions de Catalunya (INUNCAT).
- Acord GOV/138/2014, de 14 d'octubre, pel qual s'aprova la revisió del Pla especial d'emergències sísmiques a Catalunya (SISMICAT).
- Acord GOV/29/2015, de 3 de març, pel qual s'aprova la revisió del Pla especial d'emergència exterior del sector químic de Catalunya (PLASEQCAT).
- Acord GOV/132/2014, de 30 de setembre, pel qual s'aprova la revisió del Pla especial d'emergències per accidents en el transport de mercaderies perilloses per carretera i ferrocarril a Catalunya (TRANSCAT).
- Acord GOV/126/2014, de 23 de setembre, pel qual s'aprova la revisió del Pla especial d'emergències per nevades a Catalunya (NEUCAT).
- Acord GOV/139/2014, de 14 d'octubre, pel qual s'aprova la revisió del Pla especial d'emergències per allaus a Catalunya (ALLAUCAT).
- Acord GOV/128/2010, de 13 de juliol, pel qual s'aprova el Pla especial per a emergències aeronàutiques a Catalunya (AEROCAT).
- Acord GOV/15/2015, de 10 de febrer, pel qual s'aprova la revisió del Pla especial d'emergències per contaminació de les aigües marines de Catalunya (CAMCAT).
- ACORD GOV/115/2017, d'1 d'agost, pel qual s'aprova el Pla especial d'emergències per risc de vent a Catalunya (VENTCAT).

**Complementàriament, l'Ajuntament de Mataró aplicarà els plans, protocols, ordres i/o resolucions, ... supramunicipals vigents.**

## 1.2 DADES GENERALS DEL MUNICIPI

### 1.2.1 IDENTIFICACIÓ DEL MUNICIPI

<b>Nom de municipi</b>	Mataró
<b>Comarca</b>	Maresme
<b>Província</b>	Barcelona

<b>Superfície total</b>	22,45 km <sup>2</sup>
<b>Superfície urbana</b>	10,43 km <sup>2</sup>
<b>Superfície urbanitzable</b>	0,95 km <sup>2</sup>
	<b>Superfície urbanitzable desenvolupada:</b> 0,46 km <sup>2</sup>
	<b>Superfície urbanitzable no desenvolupada</b> 0,49 km <sup>2</sup>
<b>Superfície urbanitzable no</b>	11,07 km <sup>2</sup>
	<b>Superfície forestal:</b> 4,33 km <sup>2</sup>
	<b>Superfície agrícola:</b> 4,98 km <sup>2</sup>

Segons dades del Servei d'Urbanisme i Patrimoni (PGOU)

<b>Densitat neta</b> (habitants/ha de sòl urbà)	153,71 (Població total a 1 de gener 2020 / ha sòl urbà segons mapa urbanístic de Catalunya)
<b>Densitat d'habitatges</b> (habitatges estimats/ha de sòl urbà)	63,92 (Unitats urbanes dedicades a funcions residencials segons l'oficina del cadastre/ ha sòl urbà segons mapa urbanístic de Catalunya)

Segons dades del Servei d'Estratègia Governança


### 1.2.2 SITUACIÓ GEOGRÀFICA

<b>Nom de municipi</b>	<b>Ubicació</b>	<b>Tel. / Fax Ajuntament</b>	<b>Tel. / Fax Policia Local</b>
Argentona	O	93.797.49.00 Fax: 93.797.08.00	93.797.13.13 Fax: 93.756.03.78
Cabrera de Mar	S-O	93.759.00.91 Fax: 93.750.02.84	93.754.04.01 / 600.51.61.51 Fax: 93.754.04.02
Dosrius	N-O	93.791.80.14 Fax: 93.791.90.80	93.791.81.80 / 667.42.48.11 Fax: 93.791.90.80
Sant Andreu de Llavaneres	N-E	93.702.36.00 Fax: 93.702.36.37	93.792.69.69 Fax: 93.702.36.35

Segons dades del Servei de Protecció Civil i Salut



### 1.2.3 DADES DE POBLACIÓ

DADES DE POBLACIÓ	
Nom del nucli	Plànol
<b>BARRIS</b>	
Centre	
Eixample	
Palau – Escorxador	
Rocafonda	
Vista Alegre	
Els Molins	
Cirera	
La Llàntia	
Cerdanyola	
Peramàs	
Pla d'en Boet	
<b>URBANITZACIONS</b>	
Can Marques	
Can Quirze	
Can Serra	
Can Vilardell	
La Cornisa	
La Fornenca	
Les Sureres – Sta. Maria de Cirera	
Can Gener	

Segons dades del Servei SSIT - Secció d'Informació de Base i Aplicacions Corporatives

DADES ESTADÍSTIQUES DE POBLACIÓ									
Any	Població		Llars		Població estrangera		Edat mitjana		Època turística
	Persones	Variació interanual	Nombre	Variació interanual	%	Variació interanual	Anys	Variació interanual	
1997	<b>102.259</b>		----	----	----	----	----	----	No varia
1998	<b>103.716</b>	1,42%	----	----	----	----	----	----	No varia
1999	<b>104.728</b>	0,98%	----	----	----	----	----	----	No varia
2000	<b>105.686</b>	0,91%	36.330		----	----	38,69	----	No varia
2001	<b>107.787</b>	1,99%	37.344	2,79%	----	----	38,77	0,21%	No varia
2002	<b>109.376</b>	1,47%	38.265	2,47%	6,94%	----	38,95	0,46%	No varia
2003	<b>112.179</b>	2,56%	39.584	3,45%	8,89%	1,95%	39,05	0,26%	No varia
2004	<b>114.606</b>	2,16%	40.896	3,31%	10,78%	1,89%	39,08	0,08%	No varia
2005	<b>116.764</b>	1,88%	41.952	2,58%	12,48%	1,70%	39,13	0,13%	No varia
2006	<b>118.891</b>	1,82%	43.152	2,86%	14,38%	1,90%	39,21	0,20%	No varia
2007	<b>119.441</b>	0,46%	44.019	2,01%	14,92%	0,54%	39,37	0,41%	No varia
2008	<b>119.858</b>	0,35%	44.464	1,01%	15,59%	0,66%	39,52	0,38%	No varia



2009	<b>121.746</b>	1,58%	44.903	0,99%	16,70%	1,12%	39,48	-0,10%	No varia
2010	<b>122.932</b>	0,97%	45.836	2,08%	17,08%	0,38%	39,63	0,38%	No varia
2011	<b>123.906</b>	0,79%	46.563	1,59%	17,19%	0,11%	39,82	0,48%	No varia
2012	<b>124.161</b>	0,21%	46.695	0,28%	16,90%	-0,29%	40,07	0,63%	No varia
2013	<b>124.144</b>	-0,01%	46.746	0,11%	16,45%	-0,45%	40,36	0,72%	No varia
2014	<b>124.467</b>	0,26%	47.017	0,58%	16,12%	-0,33%	40,68	0,79%	No varia
2015	<b>124.934</b>	0,38%	47.429	0,88%	15,31%	-5,02%	40,96	0,69%	No varia
2016	<b>125.631</b>	0,56%	47.868	0,93%	15,26%	-0,33%	41,26	0,73%	No varia
2017	<b>126.159</b>	0,42%	48.168	0,63%	15,33%	0,89%	41,49	0,56%	No varia
2018	<b>127.014</b>	0,68%	48.451	0,59%	15,63%	2,62%	41,69	0,48%	No varia
2019	<b>128.291</b>	1,01%	48.687	0,49%	16,35%	5,65%	41,87	0,43%	No varia
2020	<b>129.680</b>	1,08%	49.045	0,74%	17,22%	6,52%	42,06	0,45%	No varia
2021	<b>129.149</b>	-0,41%	49.347	0,62%	19,32%	-1,79%	42,30	0,56%	No varia

Segons dades del Servei d'Estratègia i Governança (Dades a 1 de gener de cada any)

<https://www.mataro.cat/ca/la-ciutat/observatori-de-ciutat/demografia/estudi-de-la-poblacio-a-mataro-1-de-gener-de-2021>

## 1.2.4 INFRASTRUCTURES I VIES DE COMUNICACIÓ

### 1.2.4.1 XARXA VIÀRIA:

XARXA GENERAL					
Via	Titularitat	Punts quilomètrics		Ponts i túnels	
		origen	destí		
C-32 (A-19) N-II Ronda de Mataró	Generalitat	Mataró (BCN) Km 100	Mataró (Girona) Km 105	<b>Túnel:</b> a Mataró Oest <b>Ponts:</b> carrer torrent de les Piques, carretera de Valldeix, carretera de Mata, carretera d'enllaç C-31E <b>Ponts:</b> torrent d'en Pregària, torrent de la Figuera Major, riera de Sant Simó, torrent de h i riera de Mata	
Via Sèrgia (C-60)	Ajuntament	Mataró Km 0	Mataró Km 2.21	<b>Túnel:</b> entre Argentona i la Roca del Vallès Caixó del torrent dels Lladres i del torrent Vera (terme municipal de Dosrius)	
N-II	Ajuntament	Mataró (BCN) Km 644	Mataró (Girona) Km 648	<b>Ponts:</b> riera d'Argentona i riera de Sant Simó <b>Caixons:</b> torrent dels Sumells, torrent Forcat i riera de Mata	
	Generalitat	Mataró (BCN) Km 648	Mataró (Girona) Km 649	<b>Caixons:</b> torrent de Vallgiró	
BV-5031 Ctra. de Mata	Ajuntament	Mataró Km 0	Mataró Km 1	<b>Pont</b> de la riera de Mata <b>Caixons</b> dels torrents: h, dels Vidals, Forcat, de les Acàcies, de Can Tria, de Sant Miquel, de Balcells i de Vallverdera	
	Diputació	Mataró Km 1	Mataró Km 4		
C-1415c	Ajuntament	Mataró Km 0	Mataró (Argentona) Km 0,1655	<b>Pont</b> del torrent dels Lladres	
C-31E (enllaç C-32)	Generalitat	Ctra. N-II Km 0	C-32 Km 1,9	-	
C-31D (enllaç C-32)	Generalitat	Mataró Km 0	Mataró Km 3	<b>Pont</b> de la riera d'Argentona	

Segons dades del Servei de Mobilitat

XARXA DE CAMINS (Fora casc urbà)					
CODI	Nom camí	Descripció		Longitud (Km)	Ample min (m)
MAT-001	Camí de la Cornisa	Ctra. Cirera/Cementiri Les Valls	Can Xerrac/T.M. Llavaneres	4,80	5,00
MAT-002	Camí de la Serra	Parc Forestal / Urb. Sureres	Parc Forestal/Cornisa	1,00	3,00
MAT-003	Camí Pont de la Vila	Camí Cornisa/Camí Cul de Món	Parc Forestal	0,90	2,50
MAT-004	Camí C. Martí Pujada a Can Canyameres	Creu de la Serra (Camí Cornisa)	Can Canyameres	0,50	5,00
MAT-005	Camí de Can Gaspart	Creu de la Serra (Camí Cornisa)	Can Manyans / T.M. Dosrius	0,70	3,00
MAT-006	Creu d'en Serra	Camí de la Cornisa	Camí Pont de la	1,00	2,50

			Vila		
MAT-007	Camí de Dosrius	Camí Cornisa (direcció Dosrius)	T.M. Dosrius	0,20	3,00
MAT-008	Camí de Banyamars	Camí Cornisa / Can Bruguera	Casc urbà de Banyamars	0,03	3,50
MAT-009	Camí Vell de Can Bruguera	Camí Cornisa (Can Bruguera)	Cap Cornisa Sud	2,10	5,00
MAT-010	Can Cabot de la Brolla	Cornisa	urb. Can Marquès	3,10	3,50
MAT-011	Camí de Can Flaquer	Cornisa - Can Flaquer	Can Flaquer - Carretera de Mata	2,60	3,00
MAT-012	Camí dels Contrabandistes	Pistes Atletisme (Crta. Cirera)	Crtra de Mata	2,80	4,50
MAT-013	Camí de les Sureres	Camí Contrabandista	Urb. Les Sureres	0,50	3,50
MAT-014	Camí de la Bassa de Can Noè	Camí de Contrabandista (Can Noè)	Bassa de Can Noè	0,70	3,00
MAT-015	Camí del Castell de Mata	Castell de Mata	Crtra. De Mata	1,10	3,00
MAT-016	Camí de Can Corona	Crtra. de Mata	Camí de Can Flaquer	1,10	3,00
MAT-017	Camí de Can Lincoln	Crtra. de Mata	Can Lincoln	0,80	2,50
MAT-018	Camí de Can Guanyabens	Can Guanyabens	Ermita de Sant Miquel	0,80	4,00
MAT-019	Camí de la Urb. Magnòlies	Crtra. de Mata	Urb. Magnòlies	0,30	3,00
MAT-020	Turó de Cerdanyola	Llàntia (Mas Sant Jordi)	T.M. Argentona	0,50	2,50
MAT-021	Camí del Torrent del Lluscà	Camí del Pont de la Vila	Cul de món (cadena)	1,30	3,00
MAT-022	Camí Suro de Can Soler	Camí de Can Cabot	Can Flaquer	0,80	2,50
MAT-023	Camí Sot de la Salamandra - Can Pericó dels Ocells	Camí Suro de Can Soler	Riera de Can Soler	1,20	2,50
MAT-024	Camí del refugi de Laietana	Torrent d'en Lluscà	Refugi Laietana	0,70	2,50
MAT-025	Camí Font dels 3 Rajos	Torrent Cul de Món	Camí Pont de la Vila (Pont 3 Rajos)	0,60	2,50
MAT-026	Camí de les Cinc Sènies	Riera Sant Simó	T.M. Mataró	3,10	3,50
MAT-027	Camí de Vinyes d'en Sumells	Riera de Sant Simó	Torrent Forcat	1,30	3,00
MAT-028	Camí de Can Redeu	Crta. de Mata	Camí de les Vinyes d'en Sumells	0,70	3,00
MAT-029	Torrent del Castell	Camí de les Cinc Sènies	Urb. Can Quirze	0,50	3,00
MAT-030	Torrent del Castell a al Castell	Torrent del Castell	Camí del Castell	0,70	3,00
MAT-031	Camí de les Feixes del Castell	Mas el Castell	Variant C-32	0,40	2,50
MAT-032	Camí del Pla del Castell	Camí de les Cinc Sènies	N-II /Torrent Forcat	0,70	2,50
MAT-033	Camí de la Muntanyeta	Camí de les cinc Sènies / Camí del Pla	Camí de les Cinc Sènies	1,40	2,50
MAT-034	Camí de Vallgiró	Camí de la Muntanyeta	Camí de la Muntanyeta	0,50	2,50
MAT-035	Camí de Can Floriac	Camí de les Cinc Sènies/Can Floriac	N-II	0,60	2,50

Segons dades del Servei de Protecció Civil i Salut  
Resum: DUPROCIM - CATÀLEG camins fora de casc urbà

En aquesta xarxa de camins es realitzen tasques de manteniment a través del Pla de Prevenció d'Incendis Forestals de Diputació de Barcelona amb l'Ajuntament de Mataró i ADF – Serra Marina.

**XARXA D'APARCAMENTS A L'AIRE LLIURE PÚBLICS I/O DE GRANS DIMENSIONS**

Localització	Característiques
Mataró Parc (Pl. Gran Bretanya)	3.500 places
Port de Mataró	872 places
Hospital Mataró	630 places (+72 places al perímetre)
Decathlon (Pl. França)	440 places
Triangle - Molins	350 places
Antigues pistes conduir	315 places
Estació de tren	270 places
El Sorral	80 places

Segons dades del Servei de Mobilitat

**XARXA D'APARCAMENTS DE ROTACIÓ SOTERRATS**

Localització	Característiques
P1 – Plaça de Cuba	34 places
P2 – Plaça de les Tereses	330 places
P3 - Plaça de Santa Anna	307 places
P4 – Casc Antic	313 places
P5 - Plaça de Granollers	238 places
P6 – Espai Firal	232 places
P7 – Plaça Tomàs y Valiente	183 places
P8 – Tecnocampus	470 places
P9 – Montserrat	213 places
P10 – La Riera	155 places

Segons dades de PUMSA

<https://www.pumsa.cat/mobilitat/aparcaments-rotacio>

**1.2.4.2 XARXA VIÀRIA DE TRANSPORT PÚBLIC**

**XARXA VIÀRIA DE TRANSPORT PÚBLIC**

Línia autobús (URBÀ)	Característiques
<b>Operadora:</b> Mataró Bus	Línia: 1 / 2 / 3 / 4 / 5 / 6 / 7 / 8
Línia autobús (INTERURBÀ)	Característiques
<b>Operadora:</b> Casas	Línia: e11.1 / e 11.2 / C5 / C10 / C20 / C30 / N80 / e13
<b>Operadora:</b> Barcelona Bus	Línia: 603
<b>Operadora:</b> Sagalés	Línia: 550 / 551 / 553 / 554 / e13 / 557 / N82

Segons dades del Servei de Mobilitat

### 1.2.4.3 XARXA FERROVIÀRIA

<b>XARXA FERROVIÀRIA</b>			
Línia ferrocarril	Característiques	Estacions	Ponts i túnels
<b>Línia</b> R1 / RG1	Línia de ferrocarril paral·lela a la línia de la costa.	<b>Estacions/Baixadors:</b> Estació de tren	<b>Túnel:</b>  <b>Ponts:</b> Riera d'Argentona Riera Sant Simó
<b>Operadora:</b> RENFE			

Segons dades del Servei de Mobilitat

### 1.2.4.4 XARXA MARÍTIMA

<b>XARXA MARÍTIMA</b>	
Xarxa marítima	Característiques
<b>Port de Mataró</b>	Port esportiu

Segons dades del Servei de Protecció Civil i Salut

### 1.2.4.5 XARXA AEROPORTUÀRIA

<b>XARXA AEROPORTUÀRIA</b>	
Xarxa aeroportuària	Característiques
<b>Heliport</b>	
Hospital Mataró	
<b>Helizona</b>	
1 - Port de Mataró	
2 - Escola Angeleta Ferrer	
3 - IVECO	
4 - Camp Municipal de Futbol Can Xalant	
5 - Camp Municipal de Futbol Pla d'en Boet	
6 - Camp Municipal de Futbol Camí del Mig	
7 - Escola Josep Montserrat	
8 - Parc de Cerdanyola	
9 - Col·legi Salesians Sant Antoni de Pàdua	
10 - Espai Firal - Parc Central Nou	
11 - Institut Alexandre Satorras	
12 - Escola concertada Maristes Valldeïmia	
13 - Camp Municipal d'Esports del Centenari	
14 - Camp Municipal de Futbol de Rocafonda	
15 - Institut Les Cinc Sènies	
16 - Camp Municipal de Futbol Vista Alegre - Molins	
17 - Escola Maria Mercè Marçal	
18 - Escola Marta Mata	
19 - Institut Josep Puig i Cadafalch	
20 - Camp Municipal de Futbol de La Llàntia	
21 - Camp Municipal de Futbol Cirera	
22 - Hospital de Mataró	
23 - Camp Municipal d'Hoquei	
24 - Estadi Municipal d'Atletisme	
25 - Parc Forestal	
26 - Camp de Futbol Unió Recreativa L.A.R.U	
27 - Solar Creu de Planells	

Segons dades del Servei de Protecció Civil i Salut

## DRONES

L'espai aeri de Mataró està a la zona d'afectació de l'aeroport del Prat i de l'Hospital de Mataró, per tant està prohibit d'utilització de drons, excepte les aeronaus de menys de 250 grs. de pes, considerades joguines i que no poden volar a més de 20m.

Pel que fa a l'ús de Drons, l'administració competent en la matèria és l'administració estatal, gestionat per l'empresa publica ENAIRE.

Aquesta ha creat una pàgina web on s'informa al respecte de qualsevol tema relatiu a aquests:

### INFORMACIÓ RELATIVA A TRONS:

[https://www.seguridadaerea.gob.es/lang\\_castellano/cias\\_empresas/trabajos/rpas/default.aspx](https://www.seguridadaerea.gob.es/lang_castellano/cias_empresas/trabajos/rpas/default.aspx)  
<https://www.enaire.es/servicios/drones>

### VISOR:

<https://drones.enaire.es/>

En resum, a Mataró tenim dos zones:

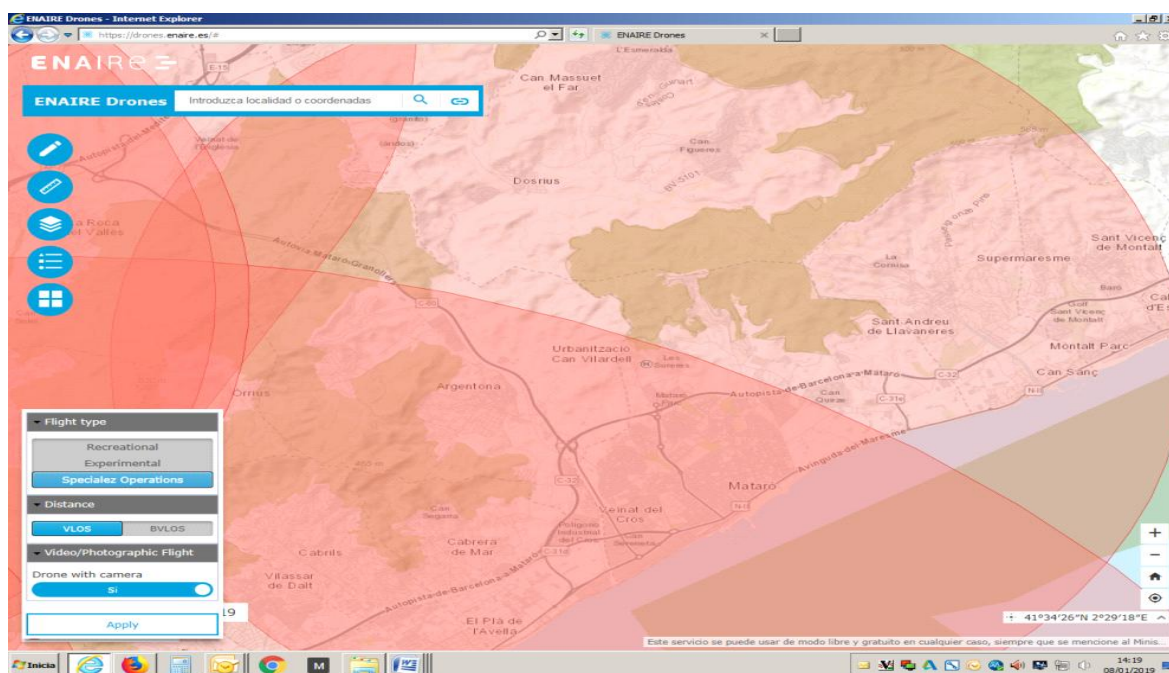
- Zona amb doble afectació (Afectació per l'aeroport del Prat i l'Hospital de Mataró). A grans trets aquesta afecta tot el que és el casc urbà.

La sol·licitud s'ha de realitzar a l'administració estatal, mitjançant el següent enllaç:

[https://sede.seguridadaerea.gob.es/SEDE\\_AESA/LANG\\_CASTELLANO/TRAMITACIONES/](https://sede.seguridadaerea.gob.es/SEDE_AESA/LANG_CASTELLANO/TRAMITACIONES/)

- Zona amb una sola afectació (Afectació per l'Hospital de Mataró). A grans trets aquesta afecta tot el que és la zona periurbana.

La sol·licitud s'ha de realitzar al CSM (Hospital de Mataró).



Segons ENAIRE - <https://drones.enaire.es/>

## 1.2.5 SERVEIS BÀSICS

### 1.2.5.1 XARXA DE GAS

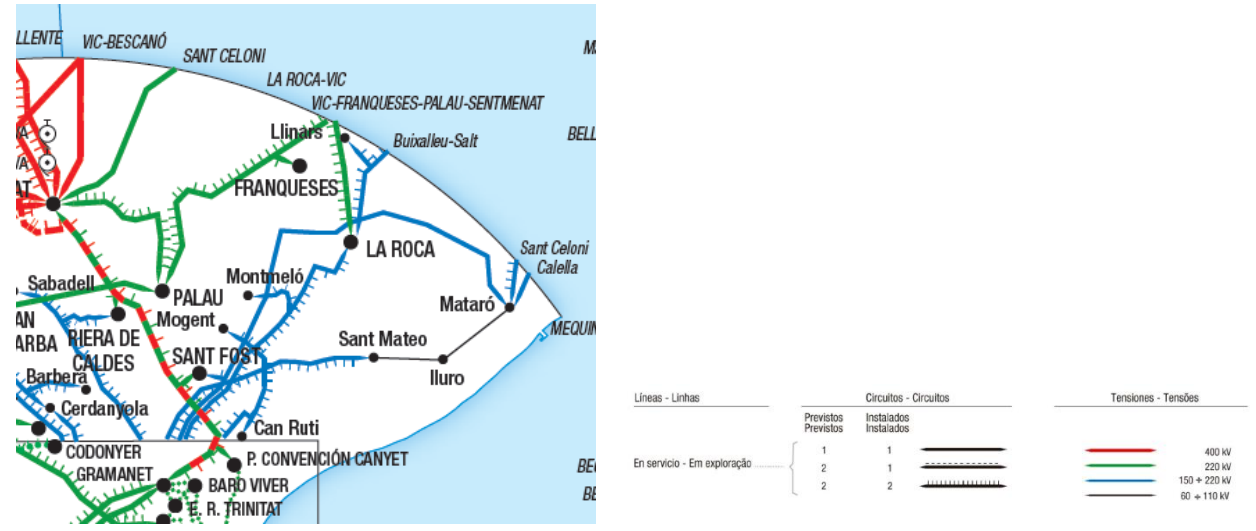
#### XARXA DE GAS

Xarxa gasificació	Contacte	Característiques del transport
Xarxa de distribució	GAS NATURAL	Segons: Document 7 (Cartografia específica)

Segons dades del Servei de Protecció Civil i Salut

### 1.2.5.2 XARXA ELÈCTRICA

XARXA ELÈCTRICA				
Xarxa elèctrica	Tipus	Companyia	Afecta la massa forestal?	
			SI	NO
Alta tensió		RED ELÈCTRICA ESPAÑOLA	Sí	

Segons dades del Servei de Protecció Civil i Salut

[https://www.ree.es/sites/default/files/01\\_ACTIVIDADES/Documentos/Mapas-de-red/mapa\\_transporte\\_iberico\\_2018.pdf](https://www.ree.es/sites/default/files/01_ACTIVIDADES/Documentos/Mapas-de-red/mapa_transporte_iberico_2018.pdf)

Estacions transformadores:

Companyia	Tipus	Ubicació transformadors	Característiques
ENDESA	110Kv	Iluro - Pla d'en Boet	Segons: Document 7 (Cartografia específica)
ENDESA	110Kv	Mataró - Rocafonda (Riera de sant Simó)	Segons: Document 7 (Cartografia específica)

### 1.2.5.3 XARXA D'AIGUA POTABLE

XARXA D'AIGUA POTABLE		
Xarxa aigua potable	Companyia	Característiques
Xarxa d'abastament	AIGÜES TER - LLOBREGAT	Segons: Document 7 (Cartografia específica)
Xarxa de distribució	AMSA - AIGÜES DE MATARÓ SA	Segons: Document 7 (Cartografia específica)

Segons dades d'AMSA - Aigües de Mataró SA

Dipòsits d'aigua potable de la xarxa de distribució:

Dipòsit	Capacitat (m3)
Sant Miquel de Mata	120
Creu d'en Serra	300
Les Sureres	
Can Vilardell	
La Cornisa	400
Laietània	
Parc forestal	500



Cirera	
Can Boada	
1er de Maig	3.000
Camí de la Serra	4.000
Ter	6.400
Rocablanca	12.000
Els Turons	16.000

Segons dades d'AMSA - Aigües de Mataró SA

#### 1.2.5.4 XARXA HIDRANTS

<b>XARXA D'HIDRANTS</b>		
Xarxa hidrants	Companyia	Característiques
Xarxa de distribució	AMSA - AIGÜES DE MATARÓ S.A	Segons: Document 7 (Cartografia específica)

Segons dades d'AMSA - Aigües de Mataró SA

#### 1.2.5.5 XARXA DE CLAVEGUERAM

<b>XARXA DE CLAVEGUERAM</b>		
Xarxa clavegueram	Companyia	Característiques
Xarxa clavegueram (Tipus: Unitari)	AMSA - AIGÜES DE MATARÓ S.A	Segons: Document 7 (Cartografia específica)
Xarxa clavegueram alta	CONSELL COMARCAL - SIMMAR	Segons: Document 7 (Cartografia específica)

Segons dades d'AMSA - Aigües de Mataró SA

#### 1.2.5.6 XARXA DE TUB VERD

<b>XARXA DE TUB VERD</b>		
Xarxa de tub verd	Companyia	Característiques
Xarxa de distribució	AMSA - AIGÜES DE MATARÓ S.A	Segons: Document 7 (Cartografia específica)

Segons dades d'AMSA - Aigües de Mataró SA (Tub Verd)

<https://www.aiguesmataro.com/es/memorias-y-planes-directores>

[\\orion\Proteccio\\_Civil\pDUPROCIM\DUPROCIM\ORION\Proteccio\\_Civil\pDUPROCIM\DUPROCIM\Infor  
mació 2021\Segons dades de MESSA.docx](#)

#### 1.2.5.7 XARXA DE TELECOMUNICACIONS

<b>XARXA DE TELECOMUNICACIONS</b>		
Xarxa de telecomunicacions	Característiques	
Xarxa de telefonia	Centrals de comunicació:	Barri Peramàs (Camí del Mig, 32-34).
		Barri Centre (Baixada Santa Anna, 11).



<p>Xarxa de fibra òptica</p>	 <p>L'administració competent al respecte és: Ministeri de indústria, energia i turisme (Secretaria d'Estat de telecomunicacions i per la societat de la informació). Aquesta administració no disposa de visor al respecte.</p> <p>Tanmateix, l'Ajuntament disposa de la següent informació: <a href="https://serveiswebdes.mataro.cat/visorSIG/perfil/subperfil.jsp?nom=fibra_optica_inventari_2017">https://serveiswebdes.mataro.cat/visorSIG/perfil/subperfil.jsp?nom=fibra_optica_inventari_2017</a></p>
<p>Xarxa de mòbil</p>	<p>L'administració competent que disposa de tota la informació al respecte és: Ministeri de indústria, energia i turisme (Secretaria d'Estat de telecomunicacions i per la societat de la informació) <a href="https://geoportal.minetur.gob.es/VCTEL/vcne.do">https://geoportal.minetur.gob.es/VCTEL/vcne.do</a></p>

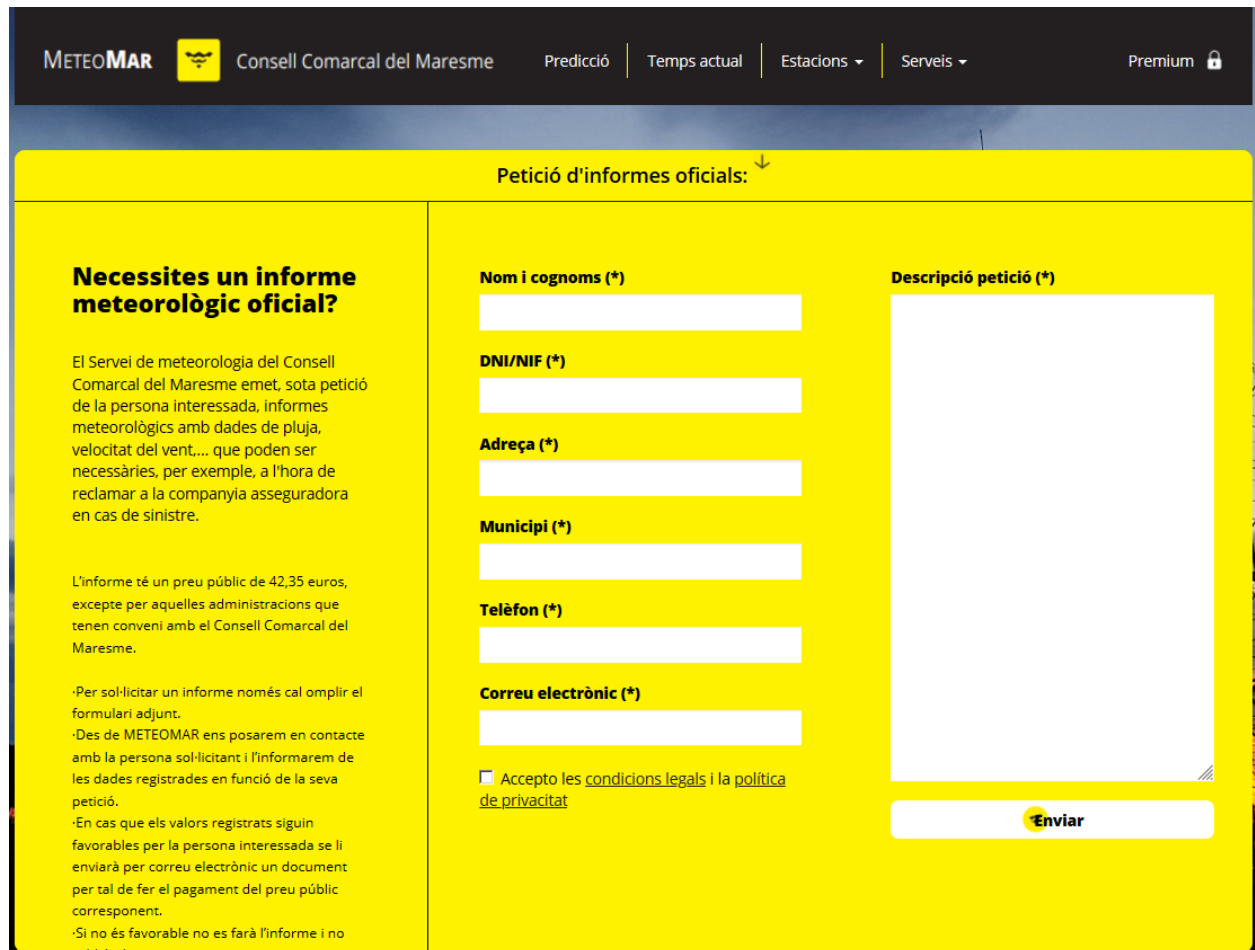
Segons dades del Servei de Desenvolupament Sostenible

### 1.2.6 CLIMATOLOGIA

L'Ajuntament de Mataró, a través del Servei de Protecció Civil i Salut, disposa d'un Conveni amb el Consell Comarcal del Maresme respecte a aspectes relacionats amb la climatologia.

Aquest inclou l'elaboració d'informes meteorològics per a l'interès del propi Ajuntament. En cas de particulars, aquests ho han de sol·licitar a través de la via telemàtica amb un cost establert per part del Consell Comarcal.

El servei d'informes del Consell Comarcal: <http://www.meteomar.cat/informes-oficials>



**NECESSITES UN INFORME METEOROLÒGIC OFICIAL?**

El Servei de meteorologia del Consell Comarcal del Maresme emet, sota petició de la persona interessada, informes meteorològics amb dades de pluja, velocitat del vent,... que poden ser necessàries, per exemple, a l'hora de reclamar a la companyia asseguradora en cas de sinistre.

L'informe té un preu públic de 42,35 euros, excepte per aquelles administracions que tenen conveni amb el Consell Comarcal del Maresme.

- Per sol·licitar un informe només cal omplir el formulari adjunt.
- Des de METEOMAR ens posarem en contacte amb la persona sol·licitant i l'informarem de les dades registrades en funció de la seva petició.
- En cas que els valors registrats siguin favorables per la persona interessada se li enviarà per correu electrònic un document per tal de fer el pagament del preu públic corresponent.
- Si no és favorable no es farà l'informe i no s'enviarà cap document.

**Nom i cognoms (\*)**

**DNI/NIF (\*)**

**Adreça (\*)**

**Municipi (\*)**

**Telèfon (\*)**

**Correu electrònic (\*)**

**Accepto les [condicions legals](#) i la [política de privacitat](#)**

**Enviar**

#### 1.2.6.1 TEMPERATURES

Valors màxims i mínims de temperatura dels darrers anys																									
MES l/m2	GEN		FEB		MAR Ç		ABR		MAIG		JUNY		JUL		AGO		SET		OCT		NOV		DES		
	+	-	+	-	+	-	+	-	+	-	+	-	+	-	+	-	+	-	+	-	+	-	+	-	
2014	17,5	1,8	19,6	1,2	21,0	2,0	24,6	3,6	23,6	9,5	32,2	12,9	30,1	15,7	30,3	17,0	29,0	13,5	25,3	11,9	22,9	7,0	18,3	1,0	
2015	17,9	2,2	17,2	0,6	20,8	3,0	21,4	4,4	25,4	16,3	30,5	14,6	35,4	19,8	32,8	15,2	29,8	13,9	29,5	9,7	21,4	0,9	19,8	5,5	
2016	25,3	0,2	24,3	0,2	22,4	2,4	23,4	6,4	27,7	5,9	23,8	12,4	31,1	16,1	33,6	17,1	31,5	13,2	26,5	11,0	22,3	6,0	19,6	6,6	
2017	17,2	0,6	19,2	5,0	23,7	5,3	22,6	4,7	29,2	8,4	36,1	16,1	32,2	16,3	34,3	16,3	28,4	10,8	25,2	11,4	22,7	2,9	19,8	0,5	
2018	21,5	3,8	15,8	-1	19,1	1,6	23,9	6,9	25,7	7,0	30,1	14,6	33,3	19,3	36,3	17,9	29,6	14,7	26,3	4,9	21,2	6,2	19,0	4,8	
2019	18,4	0,8	20,1	3,3	22,4	6,2	21,2	4,3	23,9	8,2	34,0	10,5	31,4	16,7	31,4	17,9	28,3	14,1	26,1	12,4	24,1	4,8	19,1	5,2	
2020	18,9	3,8	21,9	5,6	21,3	4,2	23,4	7,3	28,0	12,4	29,4	12,6	32,6	18,3	33,4	13,8	29,6	10,0	25,3	6,8	22,1	6,5	18,0	3,1	

Segons dades del Consell Comarcal del Maresme – METEOMAR

<https://www.meteomataro.com/reports.htm>

### 1.2.6.2 PRECIPITACIONS

Valors normals mitjos de precipitacions darrers anys												
MES l/m2	GEN	FEB	MARÇ	ABR	MAIG	JUNY	JUL	AGO	SET	OCT	NOV	DES
2014	0,2	72,6	24,4	17,0	55,4	25,2	54,2	36,0	82,8	47,6	85,2	27,4
2015	15,2	21,8	63,4	15,4	28,6	3,6	13,0	78,0	39,6	45,8	25,8	0,6
2016	1,4	98,2	16,0	92,2	10,6	10,4	6,8	3,2	34,4	183,8	39,4	15,2
2017	37,6	30,0	77,6	26,4	14,0	2,4	15,4	6,2	106,8	72,4	10,2	5,4
2018	79,6	74,6	49,2	64,0	72,4	10,4	21,4	29,8	64,4	224,0	94,4	2,0
2019	8,4	3,0	3,0	16,2	42,4	22,4	30,6	32,0	38,0	106,4	35,8	117,2
2020	159,6	21,2	50,2	149,8	21,4	61,0	10,2	52,0	31,8	70,0	56,0	2,4

Segons dades del Consell Comarcal del Maresme – METEOMAR

<https://www.meteomataro.com/reports.htm>

- Períodes de retorn de precipitació màxima:

Períodes de retorn	
60.61mm	2 anys
65,9 mm	3 anys
73,9 mm	4 anys
83.88 mm	5 anys
99.28 mm	10 anys
103,9 mm	15 anys
110,2 mm	20 anys
115,1 mm	25 anys
133.18mm	50 anys
147.52mm	100 anys
153,9 mm	150 anys
160,1 mm	200 anys

Segons dades del Consell Comarcal del Maresme – METEOMAR

### 1.2.6.3 VENTS DOMINANTS

Fenomen	Descripció i època
Vents dominants	<p>Garbí, concretament del sud-sud-oest (SSO). Bufa generalment en hores diürnes en forma de marinada. Aquests vents d'origen tèrmic, sovint, en dies estiuencs, poden adquirir una certa intensitat i superar fàcilment els 30 o 40 km/h.</p> <p>Posteriorment, cal esmentar les brises nocturnes o de terra. Solen bufar de component nord i oest, generalment de manera feble i durant la majoria de nits. L'efecte contrari al de la marinada diürna.</p> <p>La velocitat mitjana anual del vent és d'uns 10 km/h arran de mar.</p> <p>Les ventades més fortes a la zona d'origen sinòptic, generalment solen bufar de l'oest (ponentades) i del nord-oest (mestral) i en d'altres ocasions, del nord o nord-est (provençal o gregal), quan les borrasques mediterrànies se situen al voltant del Mar Balear.</p>

Segons dades del Consell Comarcal del Maresme – METEOMAR

#### 1.2.6.4 ESTACIONS METEOROLÒGIQUES

Estació	Companyia	Característiques	Enllaç web
<b>ESTACIÓ 1</b> Consell Comarcal METEOMAR	Consell Comarcal METEOMAR – Conveni amb l'Ajuntament de Mataró	Parc Rafael Alberti	<a href="http://www.meteomar.cat/estacio/4">http://www.meteomar.cat/estacio/4</a>
<b>ESTACIÓ 2</b> Consell Comarcal METEOMAR	Consell Comarcal METEOMAR	Carrer de la Teixidora, 83. Instal·lacions de la depuradora	<a href="http://www.meteomar.cat/estacio/13">http://www.meteomar.cat/estacio/13</a>
<b>ESTACIÓ 3</b> Port de Mataró	Port de Mataró	Estació meteorològica del Port de Mataró que es troba situada a les oficines del Consorci del Port.	<a href="https://www.meteoclimatic.net/perfil/ESCAT0800000008301F?screen_width=1600">https://www.meteoclimatic.net/perfil/ESCAT0800000008301F?screen_width=1600</a>  <a href="http://portmataro.org/meteo2/FreshWDLmasterCA.html">http://portmataro.org/meteo2/FreshWDLmasterCA.html</a>
<b>ESTACIÓ 4</b> Observador: XOM	Observador: XOM MA036 Ramon Estrany (	Observadors de la xarxa d'observadors meteorològiques (XOM)	<a href="https://www.meteo.cat/observacions/xom_observacio">https://www.meteo.cat/observacions/xom_observacio</a>
<b>ESTACIÓ 5</b> Observador: XOM	Observador: XOM MA063 Can Canyelles	Observadors de la xarxa d'observadors meteorològiques (XOM)	<a href="https://www.meteo.cat/observacions/xom_observacio">https://www.meteo.cat/observacions/xom_observacio</a>

Segons dades del Consell Comarcal del Maresme – METEOMAR i Servei de Protecció Civil i Salut

#### 1.2.6.5 QUALITAT DE L'AIRE

Visor	Enllaç
<b>Qualitat de l'aire</b> Visor	<a href="http://mediambient.gencat.cat/ca/05_ambits_dactuacio/atmosfera/qualitat_de_laيرة/vols-saber-que-respires/">http://mediambient.gencat.cat/ca/05_ambits_dactuacio/atmosfera/qualitat_de_laيرة/vols-saber-que-respires/</a>
<b>Qualitat de l'aire</b> Descarrega de dades	<a href="http://mediambient.gencat.cat/ca/05_ambits_dactuacio/atmosfera/qualitat_de_laيرة/vols-saber-que-respires/descarrega-de-dades/">http://mediambient.gencat.cat/ca/05_ambits_dactuacio/atmosfera/qualitat_de_laيرة/vols-saber-que-respires/descarrega-de-dades/</a>

<b>BALANÇ ANUAL DIÒXID DE NITRÒGEN (NO<sub>2</sub>)</b>		
<b>FONT: Direcció General de Qualitat Ambiental (DMAH)</b>		
Any	Mitjana anual µg/m <sup>3</sup> (1)	Valor (µg/m <sup>3</sup> ) (1) Valor límit anual + marge de tolerància (RD 102/2011)
<i>Valors de referència RD 102/2011</i>		
<b>2006</b>	31	48
<b>2007</b>	27	46
<b>2008</b>	29	44
<b>2009</b>	28	42
<b>2010</b>	27	40
<b>2011</b>	25	40
<b>2012</b>	25	40
<b>2013</b>	25	40
<b>2014</b>	26	40
<b>2015</b>	26	40
<b>2016</b>	23	40
<b>2017</b>	24	40
<b>2018</b>	23	40
<b>2019</b>	23	40
<b>2020</b>	17	40

Segons dades de la Secció de Salut

<b>BALANÇ ANUAL DE PM10</b>			
<b>FONT: DG de Qualitat Ambiental (DMAH)</b>			
Any	Mitjana anual $\mu\text{g}/\text{m}^3$		
	Pablo Iglesias	Mataró Cros	Laboratori d'aigües
<i>Valors de referència RD 1073/2002</i>	<i>40 <math>\mu\text{g}/\text{m}^3</math></i>	<i>40 <math>\mu\text{g}/\text{m}^3</math></i>	<i>40 <math>\mu\text{g}/\text{m}^3</math></i>
<b>2005</b>	30	31	26
<b>2006</b>	32	34	32
<b>2007</b>	30	34	29
<b>2008</b>	27	33	26
<b>2009</b>	25	29	23
<b>2010</b>	24	27	18
<b>2011</b>	25	26	20
<b>2012</b>	23	25	20
<b>2013</b>	21	22	17
<b>2014</b>	22	22	19
<b>2015</b>	24	25	19
<b>2016</b>	21	20	20
<b>2017</b>	21	21	19
<b>2018</b>	23	24	18
<b>2019</b>	Punt no funcional	Punt no funcional	20
<b>2020</b>	Punt no funcional	Punt no funcional	16

Segons dades de la Secció de Salut

<b>BALANÇ ANUAL DE OZÓ (O<sub>3</sub>)</b>	
<b>FONT: DG de Qualitat Ambiental (DMAH)</b>	
Any	Mitjana anual $\mu\text{g}/\text{m}^3$
	Laboratori d'aigües (Passeig dels Molins)
<i>Valors de referència RD 1073/2002</i>	<i>240 <math>\mu\text{g}/\text{m}^3</math></i>
<b>2005</b>	-
<b>2006</b>	56
<b>2007</b>	53
<b>2008</b>	54
<b>2009</b>	52
<b>2010</b>	61
<b>2011</b>	60
<b>2012</b>	58
<b>2013</b>	62
<b>2014</b>	60
<b>2015</b>	59
<b>2016</b>	59
<b>2017</b>	60
<b>2018</b>	60
<b>2019</b>	64
<b>2020</b>	59

Segons dades de la Secció de Salut

## 1.2.7 OROGRAFIA I HIDROLOGIA

### 1.2.7.1 OROGRAFIA

UTM (ETRS 89)	PROCTER (BLUESUN)	TURO MARTI	CAN XERRAC	CÀMPING BCN	Nucli urbà (Ajuntament)
UTM (x)	451.921	451.342	454.672	457.230	453.685
UTM (y)	4.596.535	4.602.970	4.603.299	4.600.062	4.598.833

<b>Altitud màxima</b>	436.61 m
<b>Altitud màxima amb població/infraestructures</b>	430.00 m
<b>Altitud mínima amb població/infraestructures</b>	1.20 m (Hotel Atenea)
<b>Altitud mínima</b>	0 m
<b>Altitud del nucli urbà (Ajuntament)</b>	23.09 m

Segons dades del Servei SSIT - Secció d'Informació de Base i Aplicacions Corporatives

### 1.2.7.2 HIDROLOGIA

<b>Rieres destacables</b>	- Riera d'Argentona - Riera de Sant Simó (o Valldeix)
<b>Altres rieres a destacar</b>	- Riera de Mata - Riera de Cirera (desviada a la Riera de Sant Simó i coberta)
<b>Torrents</b>	- Torrent dels Lladres (urbà) (No disponible a l'inventari de l'ACA) - Torrent de les Valls (urbà / entubat i urbanitzat) (No disponible a l'inventari de l'ACA) - Torrent de la Gatassa (urbà / entubat i urbanitzat) (No disponible a l'inventari de l'ACA) - Torrent de Can Boada o d'en Trissac (urbà / entubat i urbanitzat) (No disponible a l'inventari de l'ACA) - Torrent de la Pólvora (urbà / entubat i urbanitzat) (No disponible a l'inventari de l'ACA) - Torrent de les Piques, Torrent d'en Pregària i Riera de Figuera Major (entubats i urbanitzats) - Torrent del Pont de la Vila, Torrent Lluscà, del Cul del Món, de Can Feu (No disponible a l'inventari de l'ACA), de Ca l'Ametller (No disponible a l'inventari de l'ACA) i Torrent de la Llebre (desemboquen a la riera de Sant Simó (o de Valldeix) pel marge dret) - Torrent de Can Bruguera, Torrent Pixador dels Ases, Riera de Can Cabot de la Brolla, Riera de Can Soler i Riera d'en Masriera (desemboquen a la riera de Sant Simó (o de Valldeix) pel marge esquerra) - Torrent dels Saumells o de la Budelleria - Torrent de Vallveric, Torrent dels Vidals, Torrent del camí de les Acàcies (o de Can Pineda), i del Castell (desemboquen al torrent Forcat) - Torrent Forcat - Barranc de la Bruixa, Torrent de Can Tria, Torrent Balcells, Torrent de Sant Miquel (desemboquen a la riera de Mata) - Torrent de Vallverdera (desguassa al torrent de Vallgiró) - Torrent de Vallgiró - Font del Pericó

Segons dades de l'ACA

## **1.3 ORGANITZACIÓ MUNICIPAL DE PROTECCIÓ CIVIL**

### **1.3.1 ESTRUCTURA, FUNCIONS I RESPONSABILITATS**

L'organització municipal de protecció civil és el conjunt de persones encarregades de dur a terme la protecció civil del municipi, amb l'objectiu de fer front a les emergències que puguin sorgir dins del municipi per tal de salvar vides, protegir béns i el medi ambient.

L'estructura de l'organització municipal de protecció civil té com a punt més elevat de responsabilitat a l'alcalde, que és l'autoritat de protecció civil d'àmbit municipal i, com a base de l'organització, es troben les diferents comissions i comitès encarregats de dur a terme les accions per tal d'aplicar correctament el Pla de Protecció Civil Municipal.

En aquest apartat es tracta doncs, de donar a conèixer les diferents figures dins de l'organització municipal de protecció civil tot explicant les seves funcions i responsabilitats.

#### **1.3.1.1 COMISSIÓ MUNICIPAL DE PROTECCIÓ CIVIL**

La Comissió Municipal de Protecció Civil és un òrgan que es crea pel Ple de l'Ajuntament i està presidit per l'alcalde o alcaldessa. És l'òrgan que vetlla per la prevenció i la seguretat del municipi i és el marc de col·laboració, coordinació i presa d'acords entre els diversos serveis municipals i entre les diferents administracions amb incidència en el municipi en matèria d'anàlisi de risc, prevenció, planificació, intervenció, informació a la població i rehabilitació. Així doncs, es tracta d'un òrgan amb caràcter consultiu, deliberant i coordinador.

#### **COMISSIÓ MUNICIPAL DE PROTECCIÓ CIVIL**

##### **Membres / Càrrec**

President: Alcalde o Regidor delegat en matèria de seguretat pública

Representants de l'Ajuntament:

- Cap d'Àrea competent en matèria de Seguretat Pública
- Resta de Caps d'Àrea de l'Ajuntament o en qui aquests deleguin.
- Director competent en matèria de Seguretat Pública
- Director competent en matèria d'Espai Públic i Equipaments Municipals
- Cap del Servei de Protecció Civil i Salut
- Cap del Servei de Policia Local

Representants d'entitats col·laboradores amb l'Ajuntament en matèria de protecció civil:

- Representant de la Creu Roja de Mataró.
- Representant de l'ADF – Serra Marina.
- Representant del Consell Comarcal - METEOMAR

Representants d'altres administracions en matèria de seguretat pública:

- Representant del Cos de Bombers de la Generalitat de Catalunya.
- Representant del Cos de Mossos d'Esquadra
- Representant del SEM – Servei d'Emergències Mèdiques
- Representant del Cos d'Agents Rurals.

Secretari/a: Cap del Servei d'assessorament i Gestió o en qui aquest delegui.

Representants en funció de l'ordre del dia segons consideri necessari el President de la Comissió:

- Personal tècnic que es consideri necessari.
- Representant d'altres administracions.
- Representant d'entitats col·laboradores amb l'Ajuntament en matèria de protecció civil.
- Directores/es dels plans d'autoprotecció de les empreses i dels centres del municipals que estiguin afectats.

**Creació CMPC:**

Segons Acta núm. 01/2011 - sessió ordinària de l'excm. Ajuntament en ple que tingué lloc el dia 13 de gener de 2011. <https://www.mataro.cat/ca/lajuntament/ple/actes-del-ple/2011/13-01-2011>

**Modificació de la Comissió:**

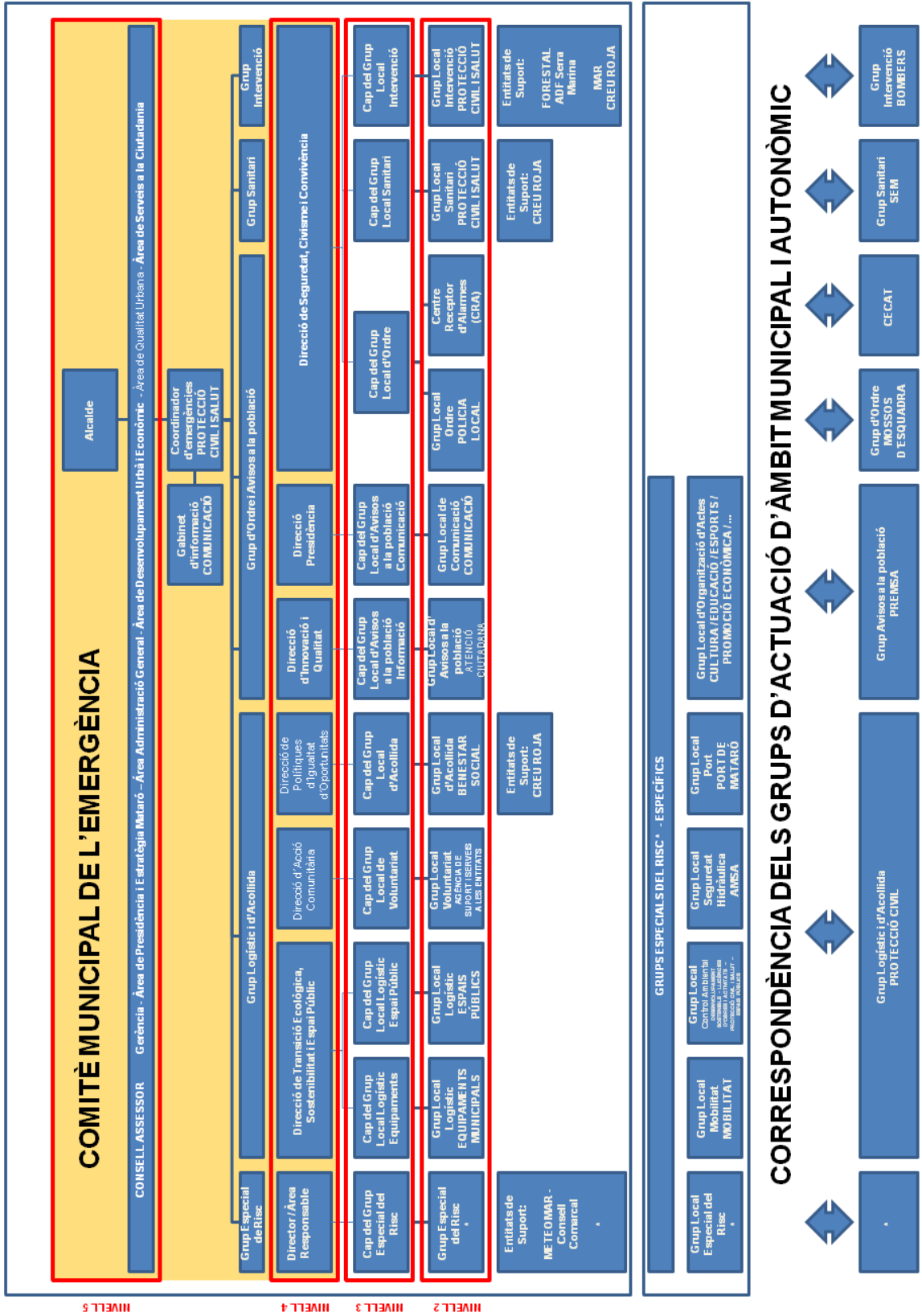
Segons Decret 10894 de 25/11/2021 de l'Ajuntament de Mataró.

Assumpte: Modificació de la composició de la Comissió Municipal de Protecció Civil.

Expedient: 2021/000114972



1.3.1.2 ORGANIGRAMA MUNICIPAL DE PROTECCIÓ CIVIL



**L'organització municipal de protecció civil s'estructura en nivells. Aquests nivells són de caire operatiu i estableixen el mecanisme d'activació mínim dels diferents grups operatius en funció del risc.**

**Aquest fet, permet adaptar la resposta operativa de l'Ajuntament en funció del risc i la fase d'activació.**

**Les funcions i responsabilitats dels integrants a l'organització municipal de protecció civil es desenvolupen al Document 5: Fitxes d'actuació.**

En resum, tal i com estableixen les plantilles del DUPROCIM elaborades per la Direcció General competent, es realitza una explicació de les funcions i responsabilitats del municipi i de les figures següents:

#### **Centre Receptor d'Alarmes (CRA)**

És el centre on es reben i des d'on es notifiquen els avisos d'emergència.

#### **Representant municipal al PROCICAT**

És el responsable de traslladar-se al CECAT, en cas que aquest ho requereixi, per tal de donar informació a Protecció Civil, d'una forma directa i conjunta, de tot el que pugui ser necessari per a la resolució de l'emergència.

#### **Comitè d'emergències:**

Aquest òrgan es compon de la manera següent:

- Alcalde
- Consell Assessor
- Gabinet d'informació municipal

Aquests òrgans es defineixen de la manera següent:

##### o Alcalde

L'alcalde del municipi és l'autoritat de protecció civil d'àmbit municipal, i per tant el director del Pla municipal de protecció civil o responsable municipal de l'emergència. Pot delegar les funcions de direcció del Pla al/a la tinent/a d'alcalde (o a altres regidors/es, si en manquen).

L'alcalde és el responsable màxim de l'elaboració, la implantació i l'execució del Pla de protecció civil municipal.

##### o Consell Assessor

El Consell Assessor té per funcions:

- Assessorar el director del pla, l'alcalde.
- Analitzar i valorar la situació, aportant-hi tota la informació i trametent les instruccions de l'alcalde als seus respectius col·laboradors.
- Altres funcions específiques per a cada risc concret a criteri del director del Pla, en general tots els regidors i/o tècnics implicats en la resolució de l'emergència.
- Coordina les actuacions dels diversos serveis relacionats amb el Pla.

La seva activació i suport es farà d'acord i sense perjudici del previst i dels requeriments dels Plans de Protecció Civil Municipals i el que determini el director d'aquest i les circumstàncies existents.

El Consell Assessor es compon segons l'organigrama de :

- Gerència o qui aquesta delegui
- Secretaria o qui aquesta delegui
- Caps d'Àrees afectades o en qui aquestes deleguin
- El / La coordinador municipal de l'emergència
  - o Cap del Servei de Protecció Civil i Salut

És la figura que fa de vincle entre l'alcalde i els diferents grups d'emergència, essent el màxim responsable del Consell Assessor. És el responsable de comunicar-se amb els diferents grups d'emergència municipal i de controlar que tot es fa segons el previst, a més de suplir a l'alcalde en cas que fos necessari, amb una disponibilitat de 24 hores al dia.

Les seves funcions són:

- Coordinar l'emergència.
- Comunicar amb tots els grups d'emergència municipal.
- Rebre comunicacions del CRA.
- Assessorar l'alcalde.
- Controlar la situació i evolució de l'emergència i supervisar les accions dels diferents grups d'emergència.

- Grup Local d'Ordre i Avisos a la Població
  - o Direcció d'Innovació i Qualitat
  - o Direcció Presidència
  - o Direcció de Seguretat, Civisme i Convivència

Les funcions d'avisos són:

- Avisar a la població afectada que estigui en les zones de risc de l'emergència i especialment als elements vulnerables.
- Transmetre la informació de les mesures a adoptar per part de la població.

Les funcions d'ordre són:

- Coordinar i executar les tasques d'allunyament, evacuació o confinament de la població i dels elements vulnerables.
  - Garantir la seguretat ciutadana a la zona de risc.
  - Controlar els accessos a la zona de risc.
  - Realitzar la vigilància viària a la zona d'emergència, efectuant el control del trànsit d'accés dels components dels grups d'emergència.
  - Guiar els actuant cap al Centre de Comandament Avançat (CCA) i a l'Àrea sanitària.

- Grup Local Logístic i d'Acollida
  - o Direcció de Transició Ecològica, Sostenibilitat i Espai Públic
  - o Direcció d'Acció Comunitària
  - o Direcció de Polítiques d'Igualtat d'Oportunitats

Les seves funcions són:

- Proporcionar i gestionar els serveis bàsics municipals.
- Preparar els centres d'acollida i gestionar-los per tal que es pugui acollir a la població.

- Donar allotjament, proveïment d'aliments, control i serveis socials a les persones afectades.
- Subministrar tots els materials o combustibles que es necessitin.
- Rebre el voluntariat.

- Grup Local Sanitari
  - o Direcció de Seguretat, Civisme i Convivència

Les seves funcions són:

- Informar-se de la situació sanitària en l'àrea d'emergència.
- Prestar assistència sanitària in situ.
- Conèixer l'estat i la ubicació dels afectats.
- Cobrir les necessitats farmacèutiques.
- Prestar atenció psicològica als afectats i familiars.
- Realitzar les tasques de salut pública.

- Grup Local d'Intervenció
  - o Direcció de Seguretat, Civisme i Convivència

Les seves funcions són:

- Assessorar tècnicament als diferents cossos d'emergència sobre l'actuació en front de l'emergència.
- Donar recolzament a les tasques necessàries per a prevenir i controlar les emergències.
- Donar recolzament a les tasques de rescat i salvament de persones i béns.
- Informar el coordinador del CCA i atendre les seves instruccions.

- Grup Local Específic pel Risc:
  - o Direcció Municipal competent

Complementàriament, podrà incorporar a aquells organismes o activitats que tinguin responsabilitat o es puguin veure afectats per:

- o Afectació per origen de risc:
- o Afectació com a activitats o elements vulnerables:
- o Afectació de serveis bàsics com a conseqüència de l'emergència:

- Altres en funció del risc a criteri del director del Pla, en general tots els regidors i/o tècnics implicats en la resolució de l'emergència

- o Gabinet d'Informació Municipal

El Gabinet d'Informació Municipal és l'òrgan responsable de donar la informació en el moment de l'emergència.

Les seves funcions són:

- Aplegar informació sobre l'emergència
- Transmetre (o difondre) la informació generada dins el Comitè d'Emergències a la població en general i a les persones directament o indirectament afectades.

<b>ORGANITZACIÓ MUNICIPAL DE PROTECCIÓ CIVIL</b>		
<b>Càrrec operatiu</b>	<b>Càrrec habitual</b>	<b>Número de fitxa d'actuació</b>
Centre receptor d'alarmes	Policia local	<b>1</b>
Responsable municipal de l'emergència	Alcalde	<b>2</b>
Coordinador municipal de l'emergència	Cap del Servei de Protecció Civil i Salut	<b>3</b>
Representant municipal al PROCICAT	Regidor/a delegat competent	<b>4</b>
Cap del Gabinet d'informació	Cap del Servei de Comunicació	<b>5</b>
Cap del Grup local d'intervenció	No disposa de grup operatiu Cap del Servei de Protecció Civil i Salut	<b>8</b>
Cap del Grup local sanitari	No disposa de grup operatiu Cap del Servei de Protecció Civil i Salut	<b>6</b>
Cap del grup local logístic i suport: equipaments municipals	Cap del servei d' equipaments municipals	<b>8.1.1</b>
Cap del grup local logístic i suport: espais públics	Cap del servei d' espais públics	<b>8.1.2</b>
Cap del grup local d'acollida	Cap del servei de benestar social	<b>8.2</b>
Cap del grup local de voluntariat	Cap del servei de projectes transversals - agència de suport i servei a les entitats	<b>8.3</b>
Cap del grup local d'ordre	Cap del servei de policia local	<b>9.1</b>
Cap del grup local d'avisos a la població	Cap del servei de l'oficina d'atenció ciutadana	<b>9.2</b>
Cap del grup local de seguretat hidràulica	AMSA – Aigües de Mataró SA	<b>10</b>
Cap del grup local de control ambiental	Cap del servei de desenvolupament sostenible - secció de medi ambient	<b>11</b>
Cap del grup local de mobilitat	Cap del servei de mobilitat	<b>12</b>
Cap del grup local especial del risc	Cap del servei segons competència	<b>13</b>
Direcció	Direcció segons competència	<b>14</b>
Gerència / Àrea / Secretaria	Gerència / àrea segons competència/ secretaria	<b>15</b>

### 1.3.1.3 SIAU – Sistema Intern d'Atenció a Urgències

**“Objecte o missió****Organitzar i garantir els recursos i la capacitat operativa interna de l'organització municipal per atendre situacions d'urgència, en moments de nul·la activitat (tardes, nits i festius)”. PR-SU-001-G**

El sistema intern d'atenció a urgències suposa una assignació de responsabilitat per cobrir les necessitats de servei previstes en el mateix, mitjançant uns torns de guàrdia entre el personal municipal afectat per poder fer front de manera planificada i anticipada a les situacions d'emergència que apareixen a la ciutat i que requereixen una resposta àgil i eficient per parlar dels serveis públics en moments en que aquests no són operatius.

<b>Codi</b>	<b>Protocol d'Urgències</b>
PR-SU-001-G	Sistema de guàrdies
PR-SU-002-G	Recepció d'incidències i activació de dispositius
PR-SU-003-G	Organització de torns de vacances i festius
PR-SU-004-G	Actualització informació
PR-SU-005-E	Manteniment i Serveis municipals
PR-SU-006-E	Sanitat
PR-SU-007-E	Llicències i Obres
PR-SU-008-E	Serveis socials
PR-SU-009-E	Protocol reallotjament
PR-SU-010-E	Protocol Direcció de Cultura

### 1.3.2 CENTRES DE COORDINACIÓ

#### 1.3.2.1 CENTRES DE RECEPCIÓ D'ALARMES (CRA)

<b>Lloc</b>	
<b>Adreça</b>	
<b>Telèfon</b>	
<b>Correu electrònic</b>	
<b>Altres comunicacions</b>	
<b>Protocols, fitxes d'actuació, etc.</b>	Fitxa d'actuació núm. 1 - Directori telefònic

**El CRA és un centre que ha d'estar operatiu 24 hores al dia, 365 dies a l'any. En cas que no sigui possible, aquestes funcions seran dutes a terme per l'alcalde o persona en qui delegui.**

#### **Funcions:**

- Rebre la notificació de l'alarma / emergència.
- Valorar, segons el protocols establerts, la importància de l'alarma / emergència.
- Posar en marxa el avisos d'activació del Pla de protecció civil municipal. Especialment, establir contacte amb el coordinador municipal de l'emergència o l'alcalde.
- Comunicar l' alarma / emergència, si fos el cas, al 112 i al CECAT (Tel. 93).
- Fer seguiment de l'evolució de l'emergència.

#### 1.3.2.2 CENTRES DE COORDINACIÓ OPERATIVA LOCAL (CECOPAL)

<b>Lloc</b>	
<b>Adreça</b>	
<b>Telèfon</b>	
<b>Fax</b>	
<b>Recursos</b>	
<b>Altres comunicacions</b>	

#### **Funcions:**

- És el centre de coordinació municipal, que realitza les accions determinades pel director del Pla. Des d'aquí es dirigeix i es coordinen les actuacions dels diversos serveis relacionats amb el Pla.
- Mantenir contacte directe i continu amb el **CECAT (Tel. 93)**.
- Notificar als grups operatius i al **CECAT** l'activació i la desactivació del Pla de protecció civil municipal i rebre d'aquest centre i transmetre, segons els protocols, la informació relativa a activació, evolució i desactivació del Pla Especial de la Generalitat.
- Facilitar, si s'escau, la informació a la població del municipi, amb els mitjans oportuns, segons les circumstàncies del risc i l'evolució de la situació de l'emergència. Aquesta informació s'haurà de consensuar amb la direcció del Pla Especial de la Generalitat.
- Mobilitzar i assegurar la transmissió de la informació i les ordres als grups operatius municipals decidides per la direcció del Pla, així com activar els mitjans i recursos municipals necessaris.
- Canalitzar l'ordre de l'autoritat de protecció civil municipal de prestació de serveis personals i la requisita, la intervenció o l'ocupació temporal i transitòria dels béns necessaris per afrontar les situacions d'emergència.
- Donar suport als mitjans d'emergències, de seguretat i als serveis especialitzats aliens que intervinguin en el municipi sota l'estructura del Pla activat.





## **1.4 PROGRAMA I PROCEDIMENT D'IMPLANTACIÓ, SIMULACRES, MANTENIMENT, REVISIÓ I ACTUALITZACIÓ**

### **1.4.1 PROGRAMA DE LA IMPLANTACIÓ DEL PLA**

#### **1.4.1.1 IMPLANTACIÓ ALS ACTUANTS**

El màxim responsable de dur a terme les tasques d'implantació del Pla és l'**Alcalde**. La delegació de responsabilitats d'implantació del Pla recau en la Cap de Protecció Civil Municipal.

Es duran a terme les següents reunions d'implantació de l'operativitat del Pla en els actuants:

<b>IMPLANTACIÓ DEL PLA</b>			
<b>Data</b>	<b>Tipus</b>	<b>Risc/os</b>	<b>Adreçat a</b>
Primer trimestre	<b>Sessions informatives</b> <ul style="list-style-type: none"> <li>▪ Generalitats del pla especial.</li> <li>▪ Risc al municipi.</li> <li>▪ Manual d'actuació.</li> </ul> <b>Reunió de coordinació i exercici pràctic</b> <ul style="list-style-type: none"> <li>▪ Repàs del manual d'actuació.</li> <li>▪ Supòsits pràctics d'emergència.</li> </ul>	Pla Bàsic Emergència Municipal  (Inclou tots aquells riscos territorials, els quals no es disposa de protocol al respecte)	Organigrama municipal de l'emergència
		Onada de Calor	
		Contaminació ambiental i efectes sobre la salut	
		Químic	
		Transport de matèries perilloses	
Segon trimestre	<b>Sessions informatives</b> <ul style="list-style-type: none"> <li>▪ Generalitats del pla especial.</li> <li>▪ Risc al municipi.</li> <li>▪ Manual d'actuació.</li> </ul>	Incendis forestals	Organigrama municipal de l'emergència
		Contaminació aigües marines	
		Ventades	
Tercer trimestre	<b>Sessions informatives</b> <ul style="list-style-type: none"> <li>▪ Generalitats del pla especial.</li> <li>▪ Risc al municipi.</li> </ul>	Actes a la Via Pública	Organigrama municipal de l'emergència
		Inundacions	

	<ul style="list-style-type: none"> <li>▪ Manual d'actuació.</li> </ul> <p><b>Reunió de coordinació i exercici pràctic</b></p> <ul style="list-style-type: none"> <li>▪ Repàs del manual d'actuació.</li> <li>▪ Supòsits pràctics d'emergència</li> </ul>		
		Sismes	
Quart trimestre	<p><b>Sessions informatives</b></p> <ul style="list-style-type: none"> <li>▪ Generalitats del pla especial.</li> <li>▪ Risc al municipi.</li> <li>▪ Manual d'actuació.</li> </ul>	Nevades	Organigrama municipal de l'emergència

**\* Els Protocols per Concentració de Persones – Actes a la Via Pública s'implantaràn per norma general, durant el mes anterior a la celebració de l'activitat per part del Servei organitzador.**

#### 1.4.1.2 INFORMACIÓ A LA POBLACIÓ

##### Campanyes d'informació a la població (Ajuntament de Mataró):

<b>INFORMACIÓ A LA POBLACIÓ</b>			
<b>Campanya</b>	<b>Tipus de risc</b>	<b>Tipus</b>	<b>Data</b>
112	General	<b>Web municipal i xarxes socials</b> <ul style="list-style-type: none"> <li>Consells d'autoprotecció.</li> </ul> Si fos el cas, <b>xerrada</b> associacions de veïns i elements vulnerables principals	Annual
A casa, foc sota control	Específic		Gener
Prohibit fer foc	Específic		Març
Franges urbanització	Específic		15/01 -15/06 (Bianual)
DEA Desfibril·lador	Específic		<b>Difusió de material gràfic</b> (Cartelleria municipal i Centres Cívics).

##### Altres campanyes d'informació a la població (Material extern):

Per a la difusió de la informació sobre aquestes campanyes, l'Ajuntament de Mataró disposa del material divulgatiu realitzat per part de la Direcció General de Protecció Civil, Departament de Salut o altres.

<b>Campanya</b>	<b>Tipus de risc</b>	<b>Tipus</b>	<b>Data</b>
Incendis Forestals	Especial	<b>Web municipal i xarxes socials</b> <ul style="list-style-type: none"> <li>Consells d'autoprotecció.</li> </ul> Si fos el cas, <b>xerrada</b> associacions de veïns i elements vulnerables principals	Època alt risc: 15/03 – 15/10
Onada de Calor	Específic		Època molt alt risc incendis: 15/06 – 15/09 <sup>1</sup> .
Revetlles	Específic		15/06 -15/09
Inundacions	Especial		15/06 -15/09
Nevades	Especial	<b>Difusió de material gràfic</b> (Cartelleria municipal i Centres Cívics).	01/09 – 30/11
			01/11 – 31/03

**Consells d'autoprotecció (Material extern):**

Consells d'autoprotecció per a la ciutadania per tal de fomentar hàbits i comportaments adequats davant les diferents situacions de risc. Realitzat per Direcció General de Protecció Civil de la Generalitat de Catalunya ([sensibilitzacio.protecciocivil@gencat.cat](mailto:sensibilitzacio.protecciocivil@gencat.cat)).



Nevades i glaçades  
[interior.gencat.cat/nevades](http://interior.gencat.cat/nevades)



Onades de fred  
[interior.gencat.cat/onadadefred](http://interior.gencat.cat/onadadefred)



Allaus  
[interior.gencat.cat/allaus](http://interior.gencat.cat/allaus)



Bany en aigües interiors i piscines  
[interior.gencat.cat/banyinterior](http://interior.gencat.cat/banyinterior)



Episodis de calor  
[interior.gencat.cat/onadadecolor](http://interior.gencat.cat/onadadecolor)



Pluges i tempestes fortes  
[interior.gencat.cat/inundacions](http://interior.gencat.cat/inundacions)



Contaminació  
[interior.gencat.cat/atmosfera](http://interior.gencat.cat/atmosfera)



Per a persones amb dificultats  
auditives  
[interior.gencat.cat/consellspersonesordes](http://interior.gencat.cat/consellspersonesordes)



Incendis forestals  
[interior.gencat.cat/incendisforestals](http://interior.gencat.cat/incendisforestals)



Intoxicacions



Ventades  
[interior.gencat.cat/ventades](http://interior.gencat.cat/ventades)



Seguretat en el bany a la platja  
[interior.gencat.cat/platges](http://interior.gencat.cat/platges)



Grans aglomeracions de persones  
[interior.gencat.cat/gransconcentracion](http://interior.gencat.cat/gransconcentracion)



Revetlles, correfocs i fogueres  
[interior.gencat.cat/revetlles](http://interior.gencat.cat/revetlles)



Risquet, informació per a nens i  
nenes  
[interior.gencat.cat/webinfantil](http://interior.gencat.cat/webinfantil)

Segons [https://interior.gencat.cat/ca/arees\\_dactuacio/proteccio\\_civil/consells\\_autoproteccio\\_emergencia/](https://interior.gencat.cat/ca/arees_dactuacio/proteccio_civil/consells_autoproteccio_emergencia/)

### 1.4.2 MANTENIMENT DEL PLA

Pla Municipal	Data actualització anual	Data homologació	Data revisió				
PBEM - Pla Bàsic Emergència Municipal	Març	10 / 1996	07/01	06/07	07/11	05/17	Ple 01/22
- PROTOCOL Risc per concentració de persones – Actes a la Via Pública	Segons acte (1 mes abans)	Ple 02/2017	Ple 01/22				
- PROTOCOL Cavalcada de Reis (PEM fins 2017)	Desembre (1 mes abans)	04 / 2005	07/11	05/17	Ple 12/18	Ple 01/22	
- PROTOCOL Carnestoltes (PEM fins 2017)	Gener (1 mes abans)	06 / 2007	07/11	25/05	Ple 12/18	Ple 01/22	
- PROTOCOL Setmana Santa (PEM fins 2017)	Febrer (1 mes abans)	10 / 2006	11/10	05/17	Ple 12/18	Ple 01/22	
- PROTOCOL Fira Atraccions (PEM fins 2017)	Abril (1 mes abans)	12 / 2006	07/11	05/17	Ple 12/18	Ple 01/22	
- PROTOCOL Revetlla Sant Joan (PEM fins 2017)	Maig (1 mes abans)	04 / 2007	12/12	05/17	Ple 12/18	Ple 01/22	
- PROTOCOL les Santes (PEM fins 2019)	Juny (1 mes abans)	04 / 2010	06/15	Ple 01/22			
- POCS	Maig	Ple 12 / 2020	Ple 01/22				
- PBT	Desembre	Ple 12 / 2020	Ple 01/22				
- PCAMAS	Desembre	Ple 12 / 2018	Ple 01/22				
- Malalties emergents	Març	Ple 01/22					
PAM Incendis Forestals	Març	10 / 1997	07/02	04/09	06/15	05/17	Ple 01/22
PAM Inundacions	Setembre	06 / 2003	12/09	05/15	06/15	05/17	Ple 01/22
PAM Risc Químic	Setembre	05 / 2004	06/10	05/15	06/15	05/17	Ple 01/22
PAM Transport Matèries Perilloses	Setembre	07 / 2004	02/10	05/15	06/15	05/17	Ple 01/22
PAM Nevades	Setembre	09 / 2005	12/09	05/15	06/15	05/17	Ple 01/22
PAM Sismes	Març	07 / 2005	12/09	05/15	06/15	05/17	Ple 01/22
PAM Contaminació Aigües Marines	Març	06 / 2007	12/12			05/17	Ple 01/22
PAM Ventades	Desembre	Ple 12 / 2020	Ple 01/22				

#### 1.4.2.1 PROCEDIMENT D'ACTUALITZACIÓ I REVISIÓ

» **S'ha d'actualitzar anualment:**

- Els canvis menors en infraestructures, activitats econòmiques i serveis bàsics del municipi.
- Les dades de població.
- Els canvis menors en l'anàlisi de risc.
- La posada al dia del nom dels càrrecs que figuren en el Pla, les seves responsabilitats i les funcions que tenen assignades
- Els titulars de les funcions o la reestructuració en el repartiment de les responsabilitats.
- Ubicació dels centres operatius del Pla municipal: Centre Receptor d'Alarmes o CECOPAL.

Després de les eleccions municipals s'ha d'analitzar el Pla per si fos necessari actualitzar-lo de nou. També s'ha d'actualitzar quan es publiqui una nova normativa o disposició legal que afecti d'alguna manera el Pla.

» **S'han de plantejar revisions en els Manuals d'Actuació corresponents:**

- Quan hi hagin variacions importants en els plans **especials o específics autonòmics** que afecten Mataró.
- Quan es produeixi una variació important del risc en origen o de la ubicació dels elements vulnerables.
- Quan es produeixin altres variacions importants de l'organització municipal.
- Al cap de quatre anys.

Un cop actualitzada la informació o revisat el Pla:

- \* S'ha de passar pel Ple de l'Ajuntament.
- \* S'ha de trametre, en un termini no superior a dos mesos, al servei territorial per tal que el faci arribar a la Comissió de Protecció Civil de Catalunya, per tal que aquesta la pugui homologar.

### 1.4.3 PROGRAMA D'EXERCICIS I SIMULACRES

En base al quadre 1.4.1.1 Implantació als actuants s'establirà un programa d'exercicis i simulacres per tal de valorar les accions desenvolupades per part dels grups actuants.

El programa d'exercicis i simulacres ha de tenir present com a mínim els següents apartats:

<b>PROGRAMA D'EXERCICIS I SIMULACRES</b>
Numero exercici / simulacre amb data i hora
Escenari
Zona involucrada
Característiques
Verificació i comunicació d'exercici a organisme oficial competent
Avaluació

El programa d'exercicis i simulacres es preveu portar a terme amb la següent planificació:

<b>TEMPORALITZACIÓ D'EXERCICIS I SIMULACRES</b>		
<b>Data prevista</b>	<b>Risc</b>	<b>Tipus de simulacre</b>
05/2022	Riscos territorials - PBEM	Parcial – Centre acollida
11/2022	Contaminació Aigües Marines - PAM Inundacions - PAM	Parcial – Gestió accessos
05/2023	Incendis Forestals – PAM	Parcial – Gestió accessos i evacuacions / confinaments
11/2023	Riscos territorials - PBEM	Despatx – Comunicacions / Informació
05/2024	Riscos territorials - PBEM	Parcial – Multiples víctimes
11/2024	Nevades – PAM Ventades - PAM	Despatx – Gestió previsió
05/2025	Transport Matèries Perilloses – PAM Risc Químic - PAM	Despatx / Parcial – Gestió accident
11/2025	Sismes - PAM	Despatx / Parcial – Gestió avaluació de danys

<b>REGISTRE D'EXERCICIS I SIMULACRES</b>			
<b>Data</b>	<b>Tipus</b>	<b>Risc/os</b>	<b>Adreçat a</b>
21/11/19	Simulacre de ciutat per nevada a cotes baixes amb afectació generalitzada de la ciutat	Nevades Onada de fred	DUPROCIM Nivell 3 / 4
2010	Simulacre PAM Transcat. Accident amb un vehicle de transport de mercaderies perilloses al polígon Pla d'en Boet.	Risc químic	





## **1.5 BASES PER AL PLA DE RECUPERACIÓ PREVIST A L'ARTICLE 31 DE LA LLEI 4/1997**

Les bases al Pla de recuperació s'establirà segons la recopilació de les fonts d'informació dels danys produïts i la valoració econòmica dels danys realitzada pels serveis o grups actuant que componen el Consell Assessor **segons DUPROCIM - Procediment d'Activacions**. Aquest model, com a mínim, ha de incloure:

1. Recopilació de les fonts d'informació dels danys produïts:
  - Per part del Consell Assessor.

En resum, tal i com estableixen les plantilles del DUPROCIM elaborades per la Direcció General competent, s'enumeren possibles fonts d'informació les quals els responsables han d'extreure la informació:

- Tècnics municipals
- Brigada d'obres
- Agents de la Policia Municipal, els Mossos d'Esquadra, la Guàrdia Civil
- Bombers
- Servei d'enllumenat, de clavegueram... del municipi
- Companyies de l'aigua, del gas, d'electricitat i de telèfons
- Serveis de transports: ferrocarrils, transport urbà, empreses d'autocars, empreses de transports...
  - Carreteres
  - Indústries, comerços... del municipi
  - Particulars
  - Serveis sanitaris
  - Altres que el municipi consideri oportú

2. Recopilació de les dades dels danys que s'han produït:
  - Localització dels danys: cal indicar el lloc concret (fins i tot amb cartografia).
  - Descripció de:
    - o Els elements afectats (cal indicar el tipus d'element i una descripció).
    - o Els tipus dels danys que s'han produït.
    - o Causes que han produït els danys.
3. Valoració econòmica dels danys (despeses que s'han generat durant l'emergència i cost per recuperar la normalitat).

És responsabilitat de l'Ajuntament l'adopció immediata de les mesures següents:

- Notificació a les companyies de gas, d'electricitat, de telèfons, de llum, carreteres, mitjans de transport de les avaries, talls de subministrament, dels danys que s'han produït.
- Acollida de la població.
- Proveïment de recursos a la població.
- Desenrunament i neteja.
- Recerca de mitjans i recursos.
- Control d'aqüífers.

Proposta de reconstrucció o reparació dels danys:

- Descripció de les obres, reparacions... a realitzar per recuperar o reparar els danys (la proposta es pot realitzar per evitar la repetició dels danys).
- Valoració econòmica (cost per recuperar la normalitat).
- Designació de responsables.
- Definició de terminis.

Cal saber si la zona s'ha declarat o no zona d'actuació especial (o catastròfica). En aquest cas les ajudes vindran de l'Estat, el qual aprova un Reial decret llei (primer l'aprova el Consell de Ministres i posteriorment el validen les Corts), per establir de forma concreta i per a cada catàstrofe totes les mesures, actuacions i procediments a seguir. S'hi estableixen, també, les previsions de finançament mitjançant el crèdit extraordinari.

Al marge de les subvencions que dona l'Estat, pot haver-hi ajudes de les comunitats autònomes, la Unió Europea, les diputacions... En aquest cas, cal tenir en compte que aquestes ajudes són incompatibles amb les que pugui donar l'Estat.

Cal destacar que queden excloses les ajudes de les diferents administracions als danys produïts en béns assegurats, ja que existeix el Consorci de Compensació d'Assegurances, entitat autònoma de caràcter públic que actua com a reassuradora de les companyies privades en cas que es produeixin catàstrofes.

## 2. ANÀLISI DE RISC



## 2.1 RISC TERRITORIAL

<b>RISC TERRITORIAL</b>	
<b>TIPUS DE RISC</b>	<b>AFECTACIÓ AL MUNICIPI (Sí/No)</b>
<b>Risc en platges o ports</b>	<b>SÍ</b>
<b>Risc per Concentració de persones - Actes a la via pública</b>	<b>SÍ</b> Segons Protocol
- PROTOCOL Cavalcada de Reis	<b>SÍ</b> Segons Protocol
- PROTOCOL Carnestoltes	<b>SÍ</b> Segons Protocol
- PROTOCOL Processons de Setmana Santa	<b>SÍ</b> Segons Protocol
- PROTOCOL Fira d'atraccions	<b>SÍ</b> Segons Protocol
- PROTOCOL Revetlla de Sant Joan	<b>SÍ</b> Segons Protocol
- PROTOCOL Festa Major de les Santes  Aquelles activitats afectades pel Decret 30/2015 s'han exclòs d'aquest document per realitzar Plans d'autoprotecció independents, tot i així, les activitats hi són citades.  PAU's tramitats a la plataforma digital HERMES.: <ul style="list-style-type: none"> <li>- PAU del Castell de Focs de les Santes</li> <li>- PAU Nit Boja i Tarda Guillarda</li> <li>- PAU Grans esdeveniments a l'Espai Firal</li> <li>- PAU Concerts a la platja de Varador</li> <li>- PAU Grans esdeveniments a la platja de Varador - Espigó</li> </ul>	<b>SÍ</b> Segons Protocol
<b>POCS - Risc d'onada de calor</b>	<b>SÍ</b> Segons Protocol
<b>PBT - Risc d'onada de fred</b>	<b>SÍ</b> Segons Protocol
<b>PCAMAS – Contaminació ambiental sobre medi ambient i la Salut (Qualitat de l'aire)</b>  Aquest Protocol inclou tots aquells agents contaminats mediambientals, els quals les administracions competents disposen protocols d'actuació i el municipi els transposa en l'àmbit de les competències municipals. Actualment els agents contaminats del qual es disposa protocol són: <ul style="list-style-type: none"> <li>- Ozó - O3</li> <li>- Diòxid de Nitrogen - NOx</li> <li>- Diòxid de Sofre - SOx</li> <li>- PM10</li> </ul>	<b>SÍ</b> Segons Protocol
<b>Risc d'accidents que impliquen un nombre de víctimes considerable (múltiples víctimes) o amb repercussió important.</b>	<b>SÍ</b>

<b>Risc d'incidència greu en el subministrament de serveis bàsics.</b>	<b>SÍ</b>
<b>Sequera</b>	<b>SÍ</b> Pla elaborat per AMSA
<b>Risc per malalties transmissibles emergents amb potencial alt risc</b>	<b>SÍ</b> Segons Protocol
<b>Risc en el transport de viatgers per ferrocarril</b>	<b>No</b> Segons el Pla d'Actuació del PROCICAT
<b>Altres TIPUS DE RISC (Possible afectació)</b>	<b>AFECTACIÓ AL MUNICIPI (Sí/No)</b>
Risc d'accidents associats a l'emmagatzematge de productes perillosos, en cas que aquests es produeixin en instal·lacions no industrials	SÍ
Risc per fenòmens meteorològics no inclosos en riscos especials (tempestes elèctriques, ...)	SÍ
Risc de contaminació ambiental al sòl (contaminació del sòl per substàncies perilloses abocades, abandonades massivament, curs fluvial)	SÍ
Risc a nivell de salut pública (infeccions o intoxicacions massives)	SÍ
<b>Altres TIPUS DE RISC (Sense afectació)</b>	<b>AFECTACIÓ AL MUNICIPI (Sí/No)</b>
Risc d'esllavissades que afectin infraestructures importants o un nombre considerable de víctimes o amb repercussió important	NO
Risc de subsidències o col·lapses	NO
Risc aeronàutic	NO

### **2.1.1 ANÀLISI RISCOS TERRITORIALS**

Segons Protocol establert per a cada risc.

### **2.2 RISCOS ESPECÍFICS**

En el supòsit que una entitat local desenvolupi en el seu territori diverses activitats obligades a redactar i aprovar un pla d'autoprotecció, pot elaborar un pla específic municipal que faci la funció d'integració, coordinació i relació de les diferents figures d'autoprotecció

<b>RISCOS ESPECÍFICS</b>	
	<b>AFECTACIÓ AL MUNICIPI</b>

#### **2.2.1 ANÀLISI RISCOS ESPECÍFICS**

Si fos el cas, segons Protocol establert per a cada risc.

## 2.3 RISCOS ESPECIALS

RISCOS ESPECIALS						
	DESCRIPCIÓ		AVALUACIÓ			
<b>Risc d'incendi forestal (INFOCAT):</b>	OBLIGAT (Elaborar PAM)		PERILL ALT / VULNERABILITAT MITJA (Segons revisió de 2021 de l' INFOCAT)			
<b>Risc d'inundacions (INUNCAT):</b>	OBLIGAT (Elaborar PAM)		RISC MOLT ALT AFECTACIÓ per T50 / T100 o T500 i/o potencialment inundable i nivell de risc general Zona potencialment inundable afectant casc urbà i vies de comunicació. (Segons revisió-2015 / actualització-2017 de l'INUNCAT)			
<b>Risc per nevades (NEUCAT):</b>	OBLIGAT (Elaborar PAM)		La Ciutat de Mataró supera el llindar de població de més de 20.000 habitants i Altitud mitjana: 218,3 m (436,61 m altitud màxima) Altitud zona urbana: 28 metres (Segons revisió-2014 / actualització-2020 del NEUCAT)			
<b>Risc per sismes (SISMICAT):</b>	OBLIGAT (Elaborar PAM)		Intensitat màxima prevista en un període de 500 anys de VII. Edificis Inhabitables: 586 (Segons revisió de 2020 del SISMICAT)			
<b>Risc químic (PLASEQCAT):</b>	OBLIGAT (Elaborar PAM)		Al municipi està ubicada l'empresa: Bluesun Consumer (Procter & Gamble)* DHL Supply Chain (Segons revisió-2015 / actualització-2020 del PLASEQCAT)			
Segons informe inclòs a l'Annex 12: PLASEQCAT	<b>Empresa</b>	<b>substància</b>	<b>Efecte</b>	<b>Z.I.[m ]</b>	<b>Z.A[m]</b>	<b>Categoria</b>
	PROCTER & GAMBLE, S.L.*	Etanol	Incendi de toll	10	11	1
		Diòxid de sofre	Flamarada	11	11	1
			Dispersió tòxica	-	141	3
	<b>Empresa</b>	<b>substància</b>	<b>Efecte</b>	<b>Z.I.[m ]</b>	<b>Z.A[m]</b>	<b>Categoria</b>
	DHL Supply Chain Spain, SL					
<b>Risc químic en el transport (TRANSCAT):</b>	No estem obligats ni recomanats segons la última versió del TRANSCAT		<b>TRANSCAT per carretera.</b> <b>Classificació del risc segons el Pla TRANSCAT:</b> <ul style="list-style-type: none"> <li>- MIG – Nivell de perill per municipi per transport viari de MMPP</li> <li>- MIG - Nivell de perill per a cada tram de via de carreteres</li> <li>- Població i vies amb flux poc important (menys de 100 camions per dia estàndard)</li> </ul> Nivell de perill: MIG Criteri: Intersecció Anàlisi complet del perill de TMMPP Nivell: Municipi no afectat per risc en el			

		transport de mercaderies perilloses  (Segons revisió de 2020 del TRANSCAT)
	NO AFECTA ferrocarril	<b>TRANSCAT per ferrocarril.</b> Classificació del risc segons el Pla TRANSCAT: A Mataró no es realitza transport de mercaderies perilloses per ferrocarril. (Segons revisió de 2020 del TRANSCAT)
<b>Risc contaminació accidental de les aigües marines (CAMCAT):</b>	OBLIGAT (Elaborar PAM)	La Ciutat de Mataró té un nivell de risc per vulnerabilitat total de : VULNERABILITAT: 5 / PERILL: 1 Per època d'any: - GRAU 4 – Estiu - GRAU 1 – Hivern (Segons revisió de 2015 del CAMCAT)
<b>Risc per ventades (VENTCAT):</b>	OBLIGAT (Elaborar PAM)	La Ciutat de Mataró supera el llindar de vulnerabilitat població de més de 20.000 habitants. Dies/any ratxa 20 m/s: 6 (Segons revisió de 2017 del VENTCAT)

\*La planta de Procter & Gamble SL ha estat adquirida definitivament a data 01/07/2016 per Blue Sun (PHI Industrial Adquisicions). Tanmateix, fins que no és comunicui la modificació total d'aquesta referència en els Plans de protecció civil d'àmbit superior, es mantindrà el nom de Bluesun Consumer (Procter & Gamble SL).



### 2.3.1 INCENDIS FORESTALS

<b>Risc d'incendi forestal (INFOCAT):</b>	OBLIGAT (Elaborar PAM)	PERILL ALT / VULNERABILITAT MITJA (Segons revisió de 2014 de l' INFOCAT)
<b>Aprovació Pla Incendis</b>	<b>RESOLUCIÓ D'APROVACIÓ DEL PLA MUNICIPAL DE PREVENCIÓ D'INCENDIS FORESTALS DE MATARÓ</b> (Resolució de 19 de desembre de 2019, de la Consellera d'Agricultura, Ramaderia, Pesca i Alimentació del Departament d'Agricultura, Ramaderia, Pesca i Alimentació - <b>Direcció General d'Ecosistemes Forestals i Gestió del Medi</b> )  Aprovació del Pla Municipal de Prevenció d'Incendis Forestals de Mataró, núm. PIF 327, vigent fins el 31 de desembre de 2023.	
<b>Inclòs a: DUPROCIM ANNEX Documentació annex.</b>	<b>"Metodologia de l'anàlisi del risc d'incendis forestals (PAM de risc d'incendis forestals de Mataró)"</b>  Realitzat per AEDMA SL per al Pla d'Actuació Municipal per a Riscos Especials de Mataró (Homologat per la CPCC el dia 11/06/2015).	

Es disposa de la següent documentació específica sobre aquest risc:

#### 2.3.1.1 DADES ESPECÍFIQUES DEL RISC

##### » Urbanitzacions

Les zones **tipus A** són aquelles que compleixen les mesures de prevenció d'incendis forestals de la normativa legal vigent. Aquestes zones presenten estructures de prevenció d'incendis com són una franja de protecció perimetral, xarxa viària i d'hidrants adequada, etc. Tota aquesta informació és important, sobretot per al Grup d'Intervenció, a l'hora de valorar la seguretat d'una possible evacuació.

Les Zones **tipus B** són aquelles que no compleixen les mesures de prevenció per incendis forestals de la normativa legal vigent.

Llista d'elements de tipus A (Compleix parcialment)	Població afectada (vivendes / habitatges)
Can Marques	52
Can Quirze	108
Can Serra	63
Can Gener	Actualment sense urbanitzar
Can Vilardell	123
La Cornisa	276
La Fornenca	41
Les Sureres – Sta. Maria de Cirera	142

Les urbanitzacions de Mataró disposen d'elements suficients de prevenció d'incendis forestals. Especialment destacable és la realització de la franja d'autoprotecció cada 2 anys, la disposició d'una xarxa de camins accessible i ben comunicada i la disposició d'hidrants (Tot i que no es compleix els estàndard que estableix el CTE).

Segons dades del Servei d'Ingressos

Llista d'elements de tipus B	Població afectada (vivendes / habitatges)
Segons edificacions o elements construïts	

##### » Altres edificacions o elements construïts

RESUM Llista d'edificacions en sòl no urbanitzable	Població afectada (vivendes / habitatges)
Segons DUPROCIM - CATÀLEG d'edificacions fora de casc urbà. (Masies i cases rurals)	222 edificacions (84 de les quals incloses al Pla especial de masies i cases rurals)

Segons dades del Servei d'Urbanisme i Patrimoni

(Pla especial de masies i cases rurals)

» **Franges**

**Delimitació de Franges**

**Proposta de modificació de la delimitació de les franges en el Ple de 13/01/2022**

**Delimitació de franges vigent:**

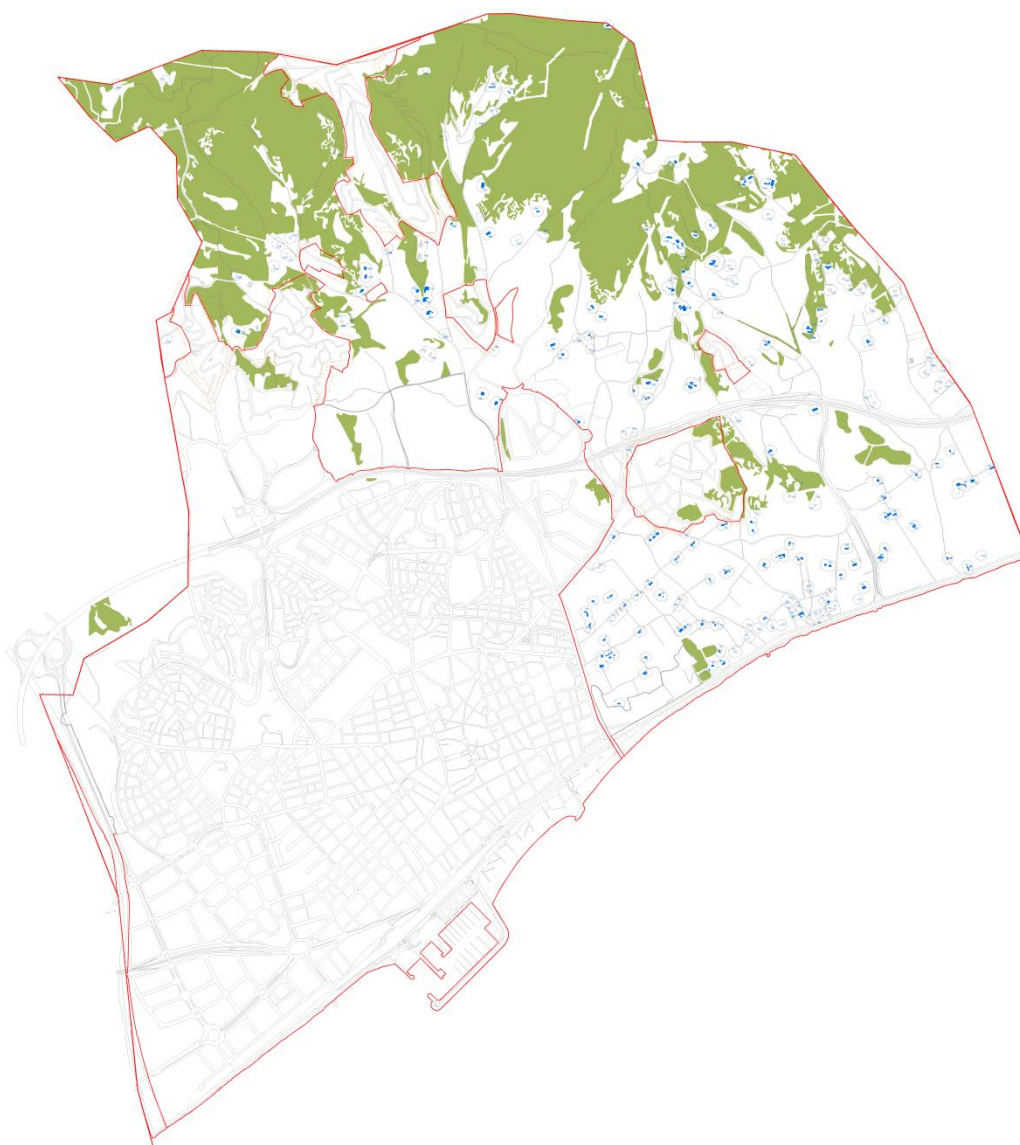
**ACTA NÚM. 03/2013 - SESSIÓ ORDINÀRIA DE L'EXCM. AJUNTAMENT EN PLE QUE TINGUÉ LLOC EL DIA 7 DE FEBRER DE 2013**

**DECRET 852/2013 de 4 de febrer**

**Assumpte:** Convocatòria i Ordre del dia Ajuntament Ple sessió 7 de febrer de 2013

Punt 23 Redefinició Plànol de delimitació de les franges de protecció de les urbanitzacions.

**APROVACIÓ PER UNANIMITAT**

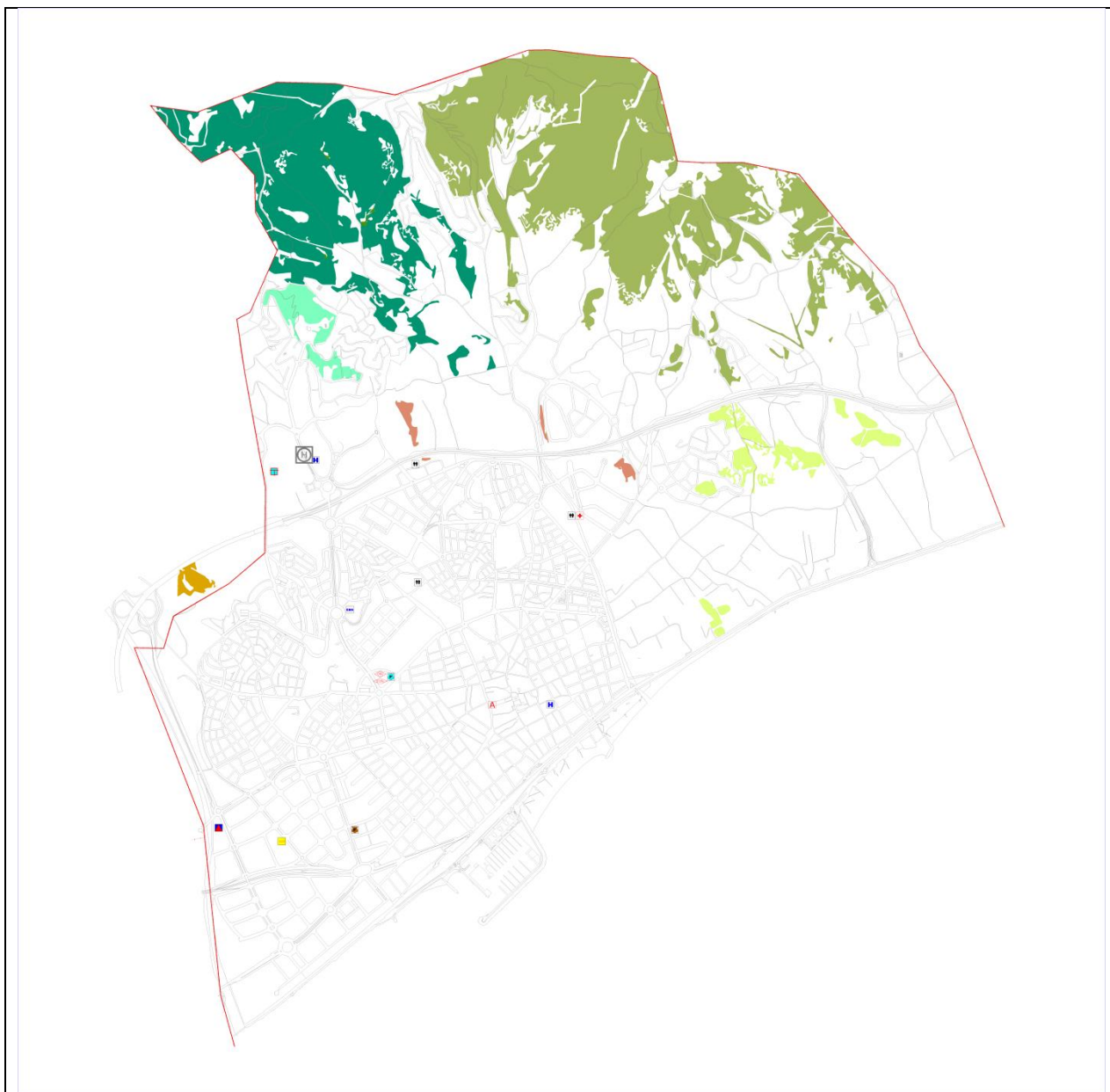


» **Zones de risc per vegetació**

Sector de risc per vegetació	Situació geogràfica (respecte al nucli urbà)	Característiques
Rieres i torrents	Al llarg de tot el terme municipal.	Risc associat a la vegetació de ribera i especialment a la invasió d'aquest espai per la canya americana  Important aquest risc a la Riera d'Argentona i a la Riera de Sant Simó en els seus trams urbans respectivament pel risc que comporta i l'efecte domino que pot generar.
Solars urbans sense edificar	Al llarg de tot el terme municipal	Solars buits sense edificació.  Important aquest risc en solars a urbanitzacions els quals tampoc compleixen les condicions establertes per la normativa.
Parcel·les agrícoles sense cultivar	Zona agrícola	Parcel·les amb qualificació agrícola sense cultivar amb densitats elevades de vegetació, especialment matollar.
Parcel·les forestals sense gestionar	Zona forestal	Parcel·les amb qualificació agrícola i/o forestal sense gestionar amb densitats elevades de vegetació, especialment arbrat.

» **Massa forestal (Situació i límits)**

Sector/s de massa forestal (en aquest cas no es tracta de sectors forestals de risc d'incendi sinó d'un conjunt de massa forestal més o menys continu)	Situació geogràfica (respecte al nucli urbà)	Característiques
<input type="checkbox"/> <b>Sector – I</b> Can Vilardell	al nord-oest del terme municipal	és una zona forestal amb brolles i aciculifolis
<input type="checkbox"/> <b>Sector – II</b> Zona de: Can Banyameres, Racó del Cul del Món, Pont de la Vila, Parc Forestal i entorn (des del límit del terme fins a la urbanització de Can Bruguera)	al nord-oest, nord-est i est del terme municipal	és un bosc d'esclerofil·les i d'aciculifolis (alzina surera, pi pinyer, pinassa i en menys proporció alzina i pi blanc)
<input type="checkbox"/> <b>Sector – III</b> Can Bruguera - Suro del Soler - Bosc de la Vendrella - Sant Miquel i Sant Martí de Mata les Magnòlies i la Boscosa Cal Quirze, Castell de Mata i la Fornenca	a l'est i el nord-est del terme municipal	és un bosc d'esclerofil·les i d'aciculifolis (alzina surera, pi pinyer, pinassa i en menys proporció alzina i pi blanc)
<input type="checkbox"/> <b>Sector – IV</b> de la Muntanyeta	a l'est del terme municipal	és una zona forestal amb brolles i aciculifolis
<input type="checkbox"/> <b>Sector – V</b> Turó de Cerdanyola - Muntanya de la creu	Turó de Cerdanyola	és una zona forestal amb brolles i aciculifolis



Segons dades del Servei de Protecció Civil i Salut  
(Segons DUPROCIM ANNEX - Metodologia de l'anàlisi del risc d'incendis forestals)

» **Inventari de la Xarxa de camins rurals**

Segons DUPROCIM - CATÀLEG camins fora de casc urbà.

» **Hidrants**

Segons DUPROCIM - CATÀLEG hidrants. (Ens gestor: AMSA - Aigües de Mataró SA)

• **Punts d'aigua amb hidrant**

Nom / Núm. Identificació	Sector	Capacitat (m3)
Bassa Helicòpter	C/ Galícia	165 m3

Dades relatives a les instal·lacions de propietat municipal. No es disposen les dades relatives a la DGPEIS.

Segons dades del Servei de Protecció Civil i Salut

• **Punts d'aigua sense hidrant**

Nom / Núm. Identificació	Sector	Característiques	Capacitat (m3)	Accés <sup>2</sup> (s/n)	
				Camió	Helicòpter

Dades relatives a les instal·lacions de propietat municipal. No es disposen les dades relatives a la DGPEIS.

Segons dades del Servei de Protecció Civil i Salut

» **Tallafocs**

Són franges naturals (cultius, rius, etc.) o artificials (carreteres, autopistes, vies fèrries, etc.) de 200 metres d'amplada.

Núm. d'identificació	Origen- Destí

Mataró no disposa de franges natural o artificials amb aquestes condicions.

Segons dades del Servei de Protecció Civil i Salut

» **Pla de gestió forestal**

**Pla de gestió forestal**

**Parcel·les FORESTALS MUNICIPALS**

Disposen de Pla tècnic de gestió i millora forestal de les finques de: Can Canyameres , paratge Lluscà, pont de la vila, cul del món, Can Gener i Turó d'en Dori.

Es gestiona a través de l'Agrupació de Propietaris Forestals Montnegre – Corredor.

**Parcel·les FORESTALS PRIVADES**

Algunes d'aquestes estan gestionades a través de l'Agrupació de Propietaris Forestals Montnegre – Corredor. La resta de parcel·les, per norma general, no tenen gestió forestal.

Segons el Servei d'Urbanisme i Patrimoni

» **Punts de vigilància (Nomenclatura segons Diputació de Barcelona)**

Núm. d'identificació	Dependència	Sector

Mataró no disposa de punts de vigilància amb aquestes condicions.

Tanmateix, la ruta per Mataró del PVI - Pla de Vigilància i informació de Diputació de Barcelona, identifica com a punt d'aguait la ubicació de l'antiga Torre de vigilància de Mata al Turó d'Onofre Arnau.

HISTÒRIC:

... - 2015	Torre de Mata / Mataró	Diputació de Barcelona	Turó d'Onofre Arnau
------------	------------------------	------------------------	---------------------

Segons dades del Servei de Protecció Civil i Salut

<sup>2</sup>No es consideren accessibles amb helicòpter si hi ha arbres, línies d'alta tensió o edificacions en l'entorn immediat.



### 2.3.2 INUNDACIONS

<b>Risc d'inundacions (INUNCAT):</b>	OBLIGAT (Elaborar PAM)	AFFECTACIÓ per T50 / T100 o T500 i/o potencialment inundable i nivell de risc general Zona potencialment inundable afectant casc urbà i vies de comunicació. (Segons revisió-2015 / actualització-2017 de l'INUNCAT)
--------------------------------------	---------------------------	---

La ciutat de Mataró al llarg dels anys ha realitzat un seguit d'actuacions orientades a minimitzar el risc d'inundacions de la població que ha consistit en:

- El desviament i canalització de les rieres i torrents per augmentar la capacitat de desguàs dels cursos fluvials i protegir la ciutat de les inundacions provocades per les conques externes.
- El desenvolupament i millora de la xarxa de clavegueram per tal de facilitar el desguàs reconduint les aigües superficials que, en cas de pluges intenses, baixen pels carrers de la ciutat i protegir-la de les inundacions provocades per les conques externes i internes de la ciutat en base als diferents Plans directors del clavegueram.

#### 2.3.2.1 DADES ESPECÍFIQUES DEL RISC

##### » Riu / riera / torrent / canal / Rieres seques i/o rambles urbanitzades i/o en zones urbanes

<b>Rieres destacables</b>	- Riera d'Argentona - Riera de Sant Simó (o Valldeix)
<b>Altres rieres a destacar</b>	- Riera de Mata - Riera de Cirera (desviada a la Riera de Sant Simó i coberta)
<b>Torrents</b>	- Torrent dels Lladres - Torrent de les Valls (entubat i urbanitzat) - Torrent de la Gatassa (entubat i urbanitzat) - Torrent de Can Boada o d'en Trissac (entubat i urbanitzat) - Torrent de la Pólvora (entubat i urbanitzat) - Torrent de les Piques, Pregària i de la Figuera Major (entubats i urbanitzats) - Torrent del Pont de la Vila, del Lluscà, del Cul del Món, de Can Feu, de Ca l'Ametller i de la Llebreta (desemboquen a la riera de Sant Simó (o de Valldeix) pel marge dret) - Torrent de Can Bruguera, del Pixador dels Ases, de Can Cabot de la Brolla, de Can Soler i d'en Masriera (desemboquen a la riera de Sant Simó (o de Valldeix) pel marge esquerra) - Torrent dels Saumells o de la Budelleria - Torrent de Vallveric, dels Vidals, de Can Pineda (o del camí de les Acàcies), i del Castell (desemboquen al torrent Forcat) - Forcat - Barranc de la Bruixa, de Can Tria, de Balcells, de Sant Miquel (desemboquen a la riera de Mata) - Torrent de Vallverdera (desguassa al torrent de Vallgiró) - Torrent de Vallgiró.

Segons dades d'AMSA - Aigües de Mataró SA



» **Infraestructures associades destacables: ponts, rescloses, embassaments, guals, basses**

Nom	Infraestructura	Característiques
<b>Riera d'Argentona</b>	PONT PONT PONT GUAL VIAL PONT DE VIANANTS PONT PONT CAIXÓ I PAS DE VIANANTS	pont del tren pont de la carretera N-IIa pont de la carretera C-31D de connexió amb l'autopista gual de sota la ctra. C-31D vial d'accés a la planta pont de vianants pont del Camí del Mig pont de l'autopista C-32--NII pas de vianants (hi ha 2 pilones que tallen el pas de vehicles) per sota de la ctra. C-60 i caixó de desguàs d'aigües superficials (baixada carrer Ramon Berenguer) a la riera
<b>Riera de Cirera</b>	TUB TUB SORRER SORRER	tub a la ctra. de Cirera (a Can Vilardell) al carrer de la Font dels Reis al c. Josep Trueta (a partir d'aquí entubada) al carrer Sot de l'Hospital
<b>Riera de Sant Simó</b>	GUAL  GUAL GUAL PONT PONT PONT DESGUÀS GUAL PONT PONT PONT PAS GUAL	gual a l'aiguabarreig del t. de Can Bruguera i el de Can Soler gual de Can Català gual de la ctra. de Valldeix a Vallveric industrial pont de la Ronda de Mataró--NII--autopista C-32 pont accés al P.I. Mata-Rocafonda (carrer Foneria) pont de la ctra. de Mata BV-5031 punt desguàs del desviament de la riera de Cirera a la riera de St. Simó gual camí de les Cinc Sènies pont del Camí Ral pont de la Ctra. NIIa pont de la via del tren pas del passeig Marítim gual de la platja de Sant Simó
<b>Riera de Mata</b>	PONT GUAL GUAL PONT CAIXÓ PONT	pont de la Ronda de Mataró--NII--autopista C-32 gual del camí de Can Montasell gual de la ctra.C-31E al camí del Mig pont del Camí del Mig caixó per sota la rotonda de la ctra.C-31E i la ctra. NIIa pont de 2 ulls de la via del tren
<b>Torrent dels Lladres</b>	PONT CAIXÓ	pont de la carretera d'Argentona C-1415 caixó per sota de la C-60
<b>Torrent de les Valls</b>	TUB SORRER	Al carrer Galicia, fins a sota el camp de futbol a C32 i a partir d'aquí està entubat
<b>Torrent de les Piques</b>	SORRER	al c. Josep Trueta (a partir d'aquí està entubat)
<b>Torrent d'en Pregària</b>	PONT SORRER	pont de la Ronda de Mataró--NII--autopista C-32 al c. Mercè Rodoreda (Can Solaret) i a partir d'aquí entubat
<b>Riera de la Figuera Major</b>	TUB PONT SORRER	tub al camí dels contrabandistes pont de la Ronda de Mataró--NII--autopista C-32 a la ronda PPCC amb c. Aristides Mallo, a partir d'aquí està entubada
<b>Torrents Pont de la Vila i Cul del Món</b>	GUAL	hi ha un gual a la seva confluència i coincideix amb l'accés a les activitats periurbanas que hi ha en aquest indret.



<b>Torrent de la Liebreta</b>	GUAL GUAL PONT PONT PONT	camí de Valldeix (urbanització de la Cornisa) camí de Valldeix (urbanització de la Cornisa) pont a l'entrada del CA Laietània pont al carrer Montnegre pont d'accés a una finca
<b>Riera de Can Bruguera</b>	CAIXÓ  GUAL	caixó de pas del camí Vell de Can Bruguera (pel carrer d'Andorra) gual de pas del camí Vell de Can Bruguera i del Pla de Fogars (a partir d'aquí coincideixen la riera i el camí).
<b>Torrent / Riera de Sumells</b>	GUAL GUAL GUAL CAIXÓ PAS SOTERRANI	gual al camí de les Cinc Sènies gual al camí de les Vinyes de Sumells gual al camí de Can Llopis (aigües amunt de la casa) caixó al pas per sota de la ctra. NIIa i la via del ferrocarril, és un pas accessible per a persones (pas a la platja i submarinistes)
<b>Torrent de Vallveric</b>	TUB PONT TUB	tub a la ctra. de Mata pont de pas de la Ronda de Mataró--NII--autopista C-32 tub de pas per sota l'el·líptica
<b>Torrent dels Vidals</b>	GUAL CAIXÓ PONT GUAL  TUB	gual del camí dels Contrabandistes caixó de la ctra. de Mata pont de pas de la Ronda de Mataró--NII--autopista C-32 gual de pas a finques rústiques per sota el pont de la Ronda tub de pas per sota de l'el·líptica
<b>Torrent de Can Pineda o de les Acàcies</b>	GUAL CAIXÓ CAIXÓ TUB	gual al pas de Can Pera, Can Gol, Can Pineda,... caixó al pas del camí de Can Pera, Can Gol, ... caixó de la ctra. de Mata tub de pas de la Ronda de Mataró--NII--autopista C-32
<b>Torrent de Sant Miquel</b>	CAIXÓ GUAL	caixó de pas de la ctra. de Mata gual al camí de Can Lincoln
<b>Torrent de Balcells</b>	CAIXÓ PONT	caixó de pas de la ctra. de Mata pont camí de Can Lincoln
<b>Torrent del Barranc de la Bruixa</b>	TUB	tub de pas de la ronda de Mataró--NII--autopista C-32
<b>Torrent del Forcat</b>	TUB CAIXÓ PONT	tub de pas Ronda de Mataró--NII--C-32 caixó de pas de la ctra. NIIa pont de 2 ulls de la via del ferrocarril
<b>Torrent del Castell</b>	GUAL	gual de pas del camí de les Cinc Sènies
<b>Torrent de Vallgiró</b>	TUB CAIXÓ PONT-CAIXÓ	tub de pas de la Ronda de Mataró--NII--autopista C-32 caixó de pas de la ctra. N-IIa pas de la via del tren
<b>Torrent de Vallverdera</b>	CAIXÓ TUB	caixó de pas de la ctra. de Mata tub de pas per sota la Ronda de Mataró--NII--autopista C-32

Segons dades d'AMSA - Aigües de Mataró SA

» **Altres llocs amb perill d'inundació (antigues llacunes, deltes, cons de dejecció...)**

Punts d'acumulació de sorres a la zona rural

Nom	Característiques
Camí de Can Cabot i de Can Soler	Tram de coincidència de la Riera de Can Soler amb el camí de Can Cabot de la Brolla, aigües avall de Can Collet.
Camí de Can Masriera	Tram de coincidència de la riera d'en Masriera amb el camí de Can Masriera i Can Pericó dels Ocells
Camí de les Cinc Sènies	Camí que travessa el con de dejecció dels torrents Sumells i Forcat

Carretera de Valldeix	Tram comprès entre la riera de Can Bruguera, el torrent de Ca l'Ametller i la riera de Can Soler a la capçalera de la riera de Sant Simó
Riera de Sant Simó	A l'inici, és a dir, a la confluència de la riera de Can Bruguera i sota el pont de la Ronda de Mataró la de Can Soler
Riera de sant Simó	Sota el pont de la Ronda de Mataró

Segons dades d'AMSA - Aigües de Mataró SA

» **Punts de control tanques**

<b>Ubicació</b>	<b>Característiques</b>
<b>Riera de Sant Simó amb Camí de les Cinc Sènies</b>	Disposa de tres punts amb tanca manual.
<b>Carretera de Valldeix a Carrer de Vallveric</b>	Disposa de dos punts amb tanca manual.
<b>Passeig de Sant Simó a Passeig Marítim i Platja de Sant Simó</b>	Disposa de un punt amb tanca manual.
<b>Pas d'Ernest Lluch</b>	Disposa de un punt amb tanca automàtica. En projecte 2021.
<b>Riera d'Argentona</b>	Disposa de tres punts amb tanca manual.
<b>Port de Mataró</b>	Disposa d'un punt amb tanca manual.

Segons dades d'AMSA - Aigües de Mataró SA

### 2.3.3 NEVADES

<b>Risc per nevades (NEUCAT):</b>	OBLIGAT (Elaborar PAM)	<p>La Ciutat de Mataró supera el llindar de població de més de 20.000 habitants i          Altitud mitjana: 218,3 m (436,61 m altitud màxima)          Altitud zona urbana: 28 metres</p> <p>El NEUCAT ha considerat que el factor més important és la vulnerabilitat de la mobilitat i s'ha contemplat el nombre d'habitants i l'alçada del municipi (punts de concentració d'habitants) com elements definitius.</p> <p>(Segons revisió-2014 / actualització-2020 del NEUCAT)</p>
-----------------------------------	---------------------------	---

#### 2.3.3.1 DADES ESPECÍFIQUES DEL RISC

##### » Punts d'emmagatzematge i subministrament de fundents

Localització - Ubicació punt d'emmagatzematge	Responsable	Telèfon
Edifici d'Espais públics i Equipaments municipals	Cap de Secció d'Obres	

Les empreses subministradores de fundents són les següents:

Companyia	Localització	Telèfon
SALINERA ESPAÑOLA	Camí de Ca la Madrona, 24 Polígon Industrial Mata Roca Fonda	

Per tal que els veïns es pugin abastir de fundents per a ús particular, s'ubicaran dispensadors de fundents als següents llocs:

Nucli	Punt de subministrament de fundents
Mataró no disposa, pel seu risc, de suficient subministrament de fundents per administrar a la població, però sí per les vies principals	

##### » Llocs de vigilància del nivell de la neu i de control de la temperatura

Localització	Dades
Mataró no disposa de llocs de vigilància del nivell de la neu pel que fa al control de la temperatura la Informació disponible al punt 1.2.7.4 ESTACIONS METEOROLÒGIQUES.	

##### » Zones d'aparcament especial

#### **XARXA D'APARCAMENTS A L'AIRE LLIURE PÚBLICS I/O DE GRANS DIMENSIONS**

Localització	Característiques
Mataró Parc (Pl. Gran Bretanya)	3.500 places
Port de Mataró	872 places
Hospital Mataró	630 places (+72 places al perímetre)
Decathlon (Pl. França)	440 places

Triangle - Molins	350 places
Antigues pistes conduir	315 places
Estació de tren	270 places
El Sorral	80 places

Segons dades del Servei de Mobilitat

#### **XARXA D'APARCAMENTS DE ROTACIÓ SOTERRATS**

Localització	Característiques
P1 – Plaça de Cuba	34 places
P2 – Plaça de les Tereses	330 places
P3 - Plaça de Santa Anna	307 places
P4 – Casc Antic	313 places
P5 - Plaça de Granollers	238 places
P6 – Espai Firal	232 places
P7 – Plaça Tomàs y Valiente	183 places
P8 – Tecnocampus	470 places
P9 – Montserrat	213 places
P10 – La Riera	155 places

Segons dades de PUMSA

<https://www.pumsa.cat/mobilitat/aparcaments-rotacio>

#### » **Punts de tall previstos a les carreteres i/o vies urbanes que passen pel municipi per nevades / Zones de col·locació de cadenes**

Sector a tallar	Punt de tall / Col·locació de cadenes
La Cornisa / Can Marques	Touring Club
Can Vilardell / Les Suredes	Pistes d'Atletisme
La Fornenca / Carretera Mata	Vallveric (Plaça de la Verema)

Segons dades de Policia Local

#### » **Maquinària per treure neu i/o desenrunar**

Maquinària de què disposa el municipi per netejar els vials i treure neu, terra i roques, runa...

Descripció maquinària	Titular	Ubicació	Dades de contacte
Retroexcavadora	Servei d'Espais Públics	Riera de Can Soler s/n	
BOBCAT	Servei d'Espais Públics	Riera de Can Soler s/n	
Saladora	Servei d'Espais Públics	Riera de Can Soler s/n	

Segons dades del Servei d'Espais Públics

#### » **Ubicació de generadors elèctrics en cas d'emergència**

Ubicació del generador	Titular	Dades de contacte	Servei que cobreix el generador

Mataró no disposa de generadors elèctrics >100 KVA en cas d'emergència. Però hi ha contracte amb l'Empresa Boquet que en disposa.

Segons dades del Servei d'Espais Públics

### 2.3.4 VENTADES

<b>Risc per ventades (VENTCAT):</b>	<b>OBLIGAT</b> (Elaborar PAM)	<p>Municipi amb més de 20.000 habitants. el VENCAT ha considerat que el factor més important és la vulnerabilitat i s'ha contemplat el nombre d'habitants i l'alçada del municipi (punts de concentració d'habitants) com elements definitius. (Segons revisió de 2017 del VENTCAT)</p>
-------------------------------------	----------------------------------	---

#### 2.3.4.1 DADES ESPECÍFIQUES DEL RISC

##### » Parcs i zones d'especial risc per elements de mobiliari urbà, arbres o altres elements

##### Parc / Zona d'especial risc



##### Llegenda:

- Espais especialment vulnerables (parcs o similars) sense tanca perimetral.

- Espais especialment vulnerables (parcs o similars) amb tanca perimetral.  
 Altres espais especialment vulnerables (Cementiri, Port...)  
 Escoles (segons qualificació urbana)  
 Zones verdes (segons qualificació urbana)

Oberts	Tancats
Passeig Marítim	Patis d'escoles bressol, escoles i instituts
Parc Passeig de Marina	Pati de Can Marchal
Plaça de Les Tereses	Parc Central
Nou Parc Central	Jardins de l'antic Escorxador
Parc de Can Boada	Cementiri de les Valls
Plaça de Catalunya	Cementiri dels Caputxins
Parc de Cerdanyola	Port de Mataró
Parc del Turó de Cerdanyola	
Parc de Rafael Albertí	
Plaça Antonio Machado	
Parc públic (Decathlon)	
Parc de Vista Alegre	
Parc Forestal	

Segons dades del Servei de Protecció Civil i Salut

» **Maquinària especial per a ventades i/o desenrunar**

Maquinària de què disposa el municipi per netejar els vials i treure neu, terra i roques, runa...

Descripció maquinària	Titular	Ubicació	Dades de contacte
Retroexcavadora	Servei d'Espais Públics	Riera de Can Soler s/n	
BOBCAT	Servei d'Espais Públics	Riera de Can Soler s/n	

Segons dades del Servei d'Espais Públics

### 2.3.5 RISC SÍSMIC

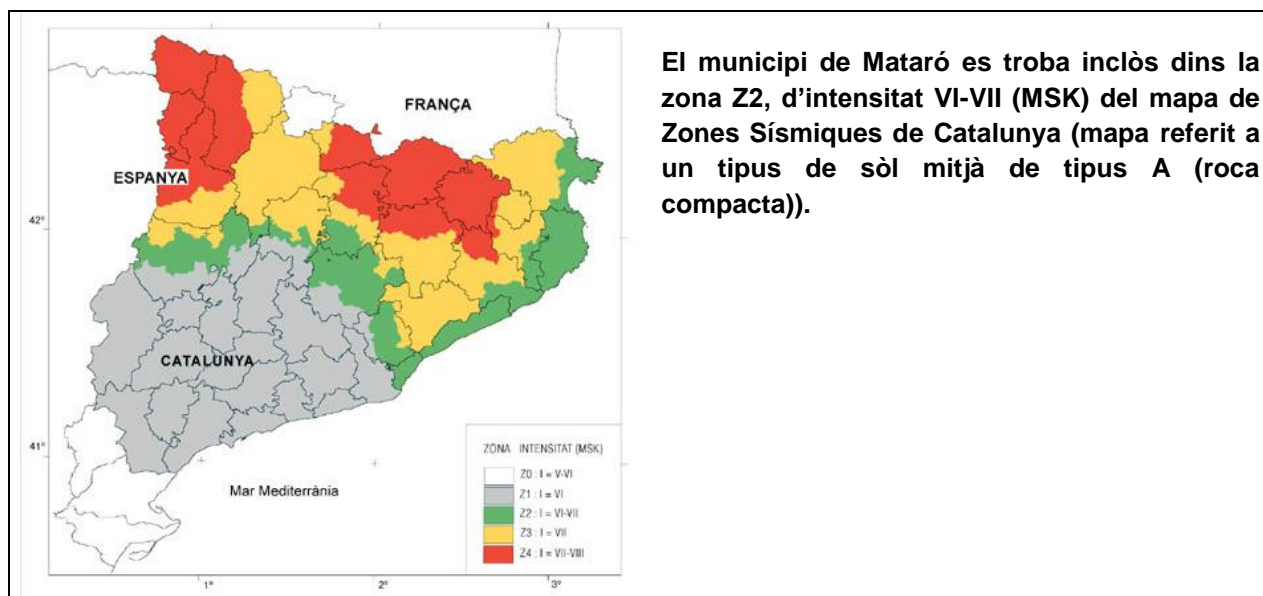
<b>Risc sísmic (SISMICAT):</b>	<b>OBLIGAT</b> (Elaborar PAM)	Intensitat màxima prevista en un període de 500 anys de VII. Edificis Inhabitables: 586 (Segons revisió de 2020 del SISMICAT)
--------------------------------	----------------------------------	---

#### 2.3.5.1 DADES ESPECÍFIQUES DEL RISC

El plànol de Zones Sísmiques per a un sòl mitjà a Catalunya (ICC, 1997) té en compte el conjunt de Catalunya i divideix el territori en cinc zones segons la seva intensitat sísmica (SMK). La magnitud sísmica (Richter) mesura la grandària de la font del terratrèmol i es calcula a partir del logaritme de l'amplitud del sismograma.

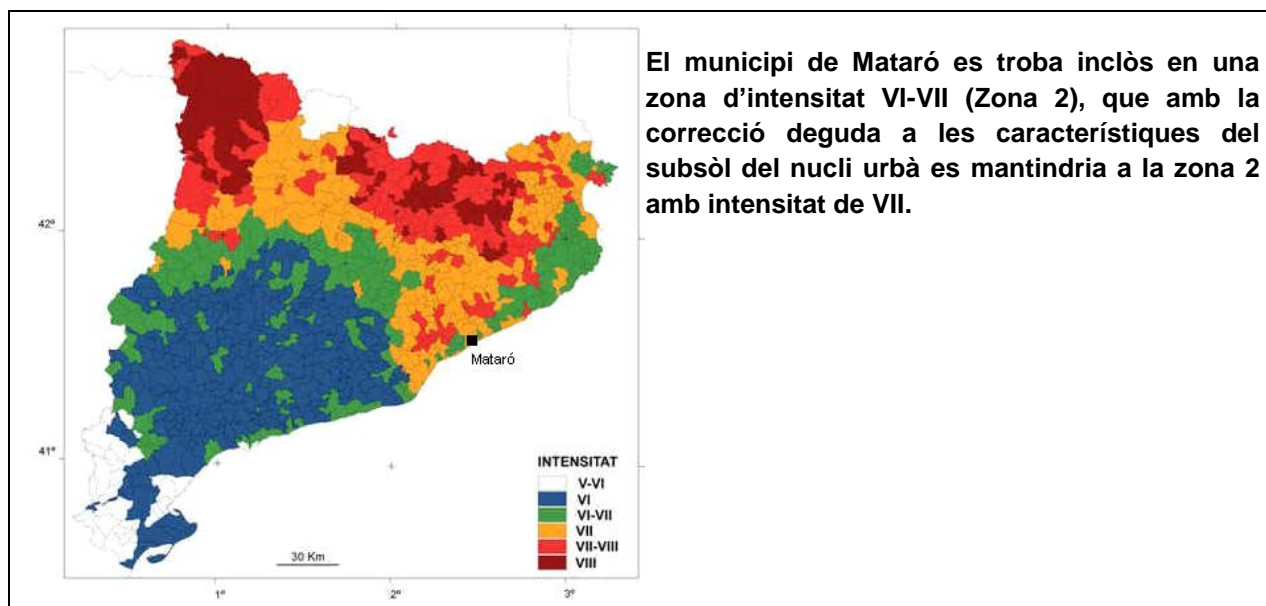
Per conèixer els efectes produïts per un sisme d'una magnitud determinada existeix una correspondència amb la intensitat màxima epicentral (MSK):

Magnitud	Intensitat màxima epicentral (MSK)	Descripció
3,0-4,0	IV	Oscil·lació d'objectes penjants
4,0-4,5	V	Desplaçament d'objectes lleugers
4,5-5,0	VI	Danys lleugers
5,0-5,5	VII	Danys moderats
5,5-6,0	VIII	Danys greus
6,0-7,0	IX	Danys greus generalitzats



Per tenir en compte les possibles amplificacions del moviment sísmic produïdes pels sòls tous (tipus B i C), s'ha estudiat la geologia de cadascun dels municipis de Catalunya i s'ha realitzat una classificació geotècnica segons quatre tipus de sòls R, A, B i C, amb una resposta particular en front del fenomen sísmic. Les amplificacions proposades respecte a la intensitat del mapa de Zones Sísmiques, són les següents:

Tipus	Tret Característic	Correcció en nucli urbà
R	Roca dura	NO S'HI SUMA CAP GRAU D'INTENSITAT
A	Roca compacta	No s'hi suma cap grau d'intensitat
B	Materials semi-compactats	Es suma 0,5 graus d'intensitat a la intensitat del mapa de Zones Sísmiques
C	Materials cohesionats	Es suma 0,5 graus d'intensitat a la intensitat del mapa de Zones Sísmiques



Segons la definició del grau d'intensitat MSK, els esdeveniments sísmics registrats no han ocasionat danys considerables; únicament han estat percebuts per la població. No obstant, no es pot descartar la possibilitat de tenir un sisme d'intensitat VII. Les conseqüències previstes sobre les persones i l'entorn són les següents:

- La majoria de les persones s'esporgueixen i corren cap el carrer. Moltes tenen dificultat per a mantenir-se dempeus, especialment a plantes superiors.
- Es desplacen els mobles i poden bolcar-se els que siguin inestables. Caiguda d'un gran nombre d'objectes de les prestatgeries. Esquitxa l'aigua dels recipients, dipòsits i estanys.
- Moltes construccions del **tipus A** (parets de pedra solta, o parets de fang, de toves o de tàpia) sofreixen danys greus (classe 3: esquerdes a les parets, caiguda de xemeneies de fàbrica) i algunes danys molt greus (classe 4: es danyen seriosament els murs i parcialment les teulades i forjats). Moltes construccions del **tipus B** (parets de maçoneria i de fàbrica de maó o blocs de morter sense armar) sofreixen danys moderats (classe 2: fissures en parets, caiguda de revestiments, enderrocaments parcials de xemeneies) i algunes danys greus (classe 3: esquerdes a les parets, caiguda de xemeneies de fàbrica). Algunes construccions del **tipus C** (parets de carreus, de formigó armat sense disseny sismorresistent o de fàbrica sense armar amb forjats de formigó armat) experimenten danys moderats (classe 2: esquerdes en bigues i pilars de pòrtics i en murs estructurals. Esquerdes en envans. Caiguda d'arrebossats i revestiments. Caiguda de morter de les juntes de panells prefabricats) i algunes construccions del **tipus D** (Parets de formigó armat amb nivell mig de disseny sismorresistent, de fusta i de fàbrica armada) presenten danys despreciables o lleugers (fissures en el revestiment de pòrtics o en la base dels murs. Fissures en envans i particions).



### 2.3.6 ACCIDENTS GREUS EN ESTABLIMENTS AMB SUBSTÀNCIES PERILLOSES

<b>Risc químic PLASEQCAT:</b>	OBLIGAT (Elaborar PAM)	Al municipi està ubicada l'empresa: BLUESUN Consumer Brand SLU (Procter & Gamble, S.L.) i DHL Supply Chain Spain, SL  Extracte del PLASEQCAT: El municipi es troba en zona d'intervenció en cas d'accident de categoria 3 a la instal·lació BLUESUN Consumer Brand SLU (Procter & Gamble, S.L.)  (Segons revisió-2015 / actualització-2020 del PLASEQCAT)
<b>Inclòs a: DUPROCIM ANNEX Documentació annex.</b>	<b>Anàlisi de risc ambiental</b> Realitzat per T&associats consultors per al Pla d'Actuació Municipal per a Risc Químic homologat per la CPCC el dia 16/06/2010).	

Empreses SEVESO ubicades en el municipi:

Indústria	Nivell	Zona	Substància	Efecte	Z.I.[m]	Z.A[m]	Categoria
BLUESUN CONSUMER BRAND SLU	Superior	Alerta	Etanol	Incendi de toll	10	11	1
				Flamarada	11	11	1
			Diòxid de sofre	Dispersió tòxica	-	141	3
DHL Supply Chain Spain, SL	Superior	Ubicació	-	-	-	-	-

Segons PLASEQCAT - Annex XII

Establiments de nivell alt amb substàncies classificades segons el nou Reial Decret 840/2015 que substitueix el Reial Decret 1254/1999:

Establiment	Municipi	Part 1 -> H1. Toxicitat aguda	H2. Toxicitat aguda	H3. Toxicitat específica en determinats òrgans exposició única	P1a. Explosius	P1b. Explosius	P2. Gasos inflamables	P3a. Aerosols inflamables	P3b. Aerosols inflamables	P4. Gasos comburent	P5a. Líquids inflamables	P5b. Líquids inflamables	P5c. Líquids inflamables	P6a. Substàncies i barreges que reaccionen espontàniament i peròxids orgànics	P6b. Substàncies i barreges que reaccionen espontàniament i peròxids orgànics	P7. Líquids i sòlids pirofòrics	P8. Líquids i sòlids comburent	E1. Perillós pel medi ambient aquàtic en la categoria 1 aguda (A) o crònica (C) (H400/410)	E2. Perillós pel medi ambient en la categoria 2 (H411)	O1. Substàncies O barrejades amb indicació de perill EUH014	O2. Substàncies o barrejades que en contacte amb l'aigua desprenen gasos inflamables de categoria 1 (H260)	O3. Substàncies O barrejades amb indicació de perill EUH029	Part 2	
BLUESUN CONSUMER BRAND SLU	Mataró																X	X	X					-
DHL Supply Chain Spain SL	Mataró							X										X	X					Hipoclorit sòdic Gasoil

#### 2.3.6.1 DADES ESPECÍFIQUES DEL RISC

##### » Anàlisi de risc de les empreses

Segons DUPROCIM - Catàleg de instal·lacions amb substàncies perilloses

» Zones de planificació operativa orientatives segons producte i accident de les empreses

Epígraf IAE	Productes químics	Descripció de l'accident	Conseqüència	Zones de planificació orientatives	
				ZI (m)*	ZA (m)*
2514	Dicloropropà	Trencament d'un bidó durant la seva manipulació generant una fuga de dicloropropà	Incendi de Toll	8	10
			Núvol Tòxic	57	57
	Estirè	Trencament d'un contenidor durant la manipulació generant una fuga d'estirè.	Incendi de Toll	23	29
	Etanol	Trencament d'un bidó durant la seva manipulació generant una fuga etanol	Incendi de Toll	9	10
			Núvol Tòxic	10	10
	Formol 50%	Fuita important a magatzem	Núvol Tòxic	27	321
		Fuita durant descàrrega d'una cisterna	Núvol Tòxic	16	201
	Isopropanol	Trencament d'un contenidor durant la seva manipulació generant una fuga d'isopropanol	Incendi de Toll	12	14
	Metanol	Trencament de la canonada que va del parc de tanc a la nau de procés.	Incendi de Toll	8	9
			Núvol Tòxic	12	38
Trencament de la mànega de càrrega d'un tanc des d'una cisterna.		Incendi de Toll	8	9	
		Núvol Tòxic	11	35	
Metiletilcetona	Trencament d'un contenidor durant la seva manipulació generant una fuga de metiletilcetona.	Incendi de Toll	13	15	
Toluè	Trencament d'un bidó durant la manipulació generant una fuga de toluè.	Incendi de Toll	17	19	
Xilè	Trencament d'un bidó durant la manipulació generant una fuga de xilè.	Incendi de Toll	19	22	
2542	Acetona	Incendi de toll per ruptura de la línia de sortida del tanc d'acetona: dispersió inflamable.	Incendi de Toll	16	22
		Explosió a causa de la formació d'atmosfera explosiva en tanc durant les operacions de manteniment.	Sobrepessió	9	18
		Explosió a causa de la formació d'atmosfera explosiva en tanc durant les operacions de manteniment.	Explosió	20	25
	Dimetilformamida	Incendi de toll per ruptura de la línia de sortida del tanc de dimetilformamida.	Incendi de Toll	14	18
	Clorur de metilè	Dispersió tòxica i inflamable de producte evaporar a partir de la formació d'un toll per ruptura de la línia de sortida del tanc de clorur de metilè.	Núvol tòxic	7	-
	Àcid clorhídric	Dispersió tòxica per trencament de la línia de sortida del tanc d'àcid clorhídric.	Núvol tòxic	59	-
	Cetona	Explosió de l'assecador amb atmosfera de cetona.	Sobrepessió	7	15
	Vapor	Explosió d'una caldera de vapor.	Sobrepessió	8	15
Nitrogen líquid	Ruptura en la línia de sortida del tanc de nitrogen líquid.	Asfíxia	-	-	
2551	Acetilè	Trencament del manigueta de connexió i	Dard de foc	10	10

Epígraf IAE	Productes químics	Descripció de l'accident	Conseqüència	Zones de planificació orientatives	
				ZI (m)*	ZA (m)*
		buidat total del botelló d'acetilè provocant un dard de foc.			
	Àcid clorhídric	Vessament d'àcid clorhídric per trencament d'un recipient, formació d'un bassal i Núvol tòxic de clorur d'hidrogen.	Núvol Tòxic	15	45
	Carbonat Sòdic	Explosió carbonat sòdic peroxihidratat	Explosió	10	25
		Explosió de carbonat sòdic peroxihidratat	Explosió	20	35
	Gas Natural	Fuita a la línia de gas natural a l'estació de cogeneració, degut a un forat	Dard de foc	18	19
Núvol inflamable			25	-	
Hidrogen	Trencament del manigueta de connexió i buidat total del botelló d'hidrogen provocant un dard de foc.	Dard de foc	21	22	
3191,3199	Oli usat	Trencament línia de impulsió d'oli usat de tancs T-107/108/109 fins a procés	Bassal contaminant	13	-
	Gasoil	Trencament línia de impulsió de combustible de tanc a calderes.	Incendi bassal	24	35
	Oli usat	Trencament línia de impulsió de tanc fins al parc de tancs.	Bassal contaminant	13	-
622	Gas Natural Liquat	Vessament del contingut d'una cisterna	Incendi de Toll	69	115
		Fuita a la línia de Gas Natural	Flamarada	51	73
6142	Xilè o altres productes inflamables	Fuita de producte durant la descàrrega d'un camió cisterna i buidat de tot el contingut de la cisterna	Incendi de bassal	138	178
			Plomall tòxic	41	74
			Explosió	7,5	18
			Flamarada	22	-
	Vessament del contingut de 2 recipients mòbils de xilè i posterior incendi de bassal.	Flamarada	<10	-	
		Incendi de bassal	20	23	
Àcid acrílic	Explosió del tanc d'àcid acrílic	Explosió confinada	20	32	
6166	Acetat de butil	Trencament de recipient mòbil d'acetat de butil.	Incendi de Toll	10	12
			Núvol Tòxic	17	33
	Acetona	Trencament de recipient mòbil d'acetona	Incendi de Toll	11	13
			Núvol Inflamable	12	-
	Acrilonitril	Trencament de recipient mòbil d'acrilonitril	Incendi de Toll	10	15
			Núvol Inflamable	13	-
			Núvol Tòxic	125	250
	Formol 30%	Trencament de recipient mòbil de formol 30%.	Núvol Tòxic	96	199
	Isopropilamina	Trencament de recipient mòbil d'isopropilamina	Incendi de Toll	14	17
			Núvol Inflamable	21	-
Núvol Tòxic			78	162	
Metanol	Trencament de recipient mòbil de metanol	Incendi de Toll	7	9	
		Núvol Tòxic	17	33	
TDI	Trencament de recipient mòbil de TDI	Núvol Tòxic	25	50	
Toluè	Trencament de recipient mòbil de toluè.	Incendi de Toll	11	13	

Epígraf IAE	Productes químics	Descripció de l'accident	Conseqüència	Zones de planificació orientatives	
				ZI (m)*	ZA (m)*
			Núvol Tòxic	24	49
	Xilè	Trencament de recipient mòbil de xilè	Incendi de Toll	12	15
6553	Gasolina	Vessament parcial en descàrrega cisterna	Incendi Toll	34	42
		Vessament descontrolat durant la descàrrega de cisterna	Incendi Toll	70	85
7549	Butà	Fuita per vàlvula d'una ampolla	Núvol inflamable	3,4	-
		Fuita per desdoblament d'un flexible del carrusel d'ampolles	Núvol inflamable	18,5	-
			Dard de foc	<12	12
9214	Amoniàc dissolt en aigua	Vessament d'una quantitat petita de líquid de producte	Núvol Tòxic	150	300
	Àcid clorhídric	Vessament d'àcid clorhídric per trencament d'un recipient, formació d'un bassal i núvol tòxic de clorur d'hidrogen.	Núvol Tòxic	12	42

- **Zona d'intervenció (ZI)** és aquella dins la qual les conseqüències dels accidents produeixen un alt nivell de danys que justifica l'aplicació immediata de mesures de protecció a la població. És a dir, és aquella zona dins la qual tota la població que hi hagi pot patir danys com a conseqüència de l'accident.

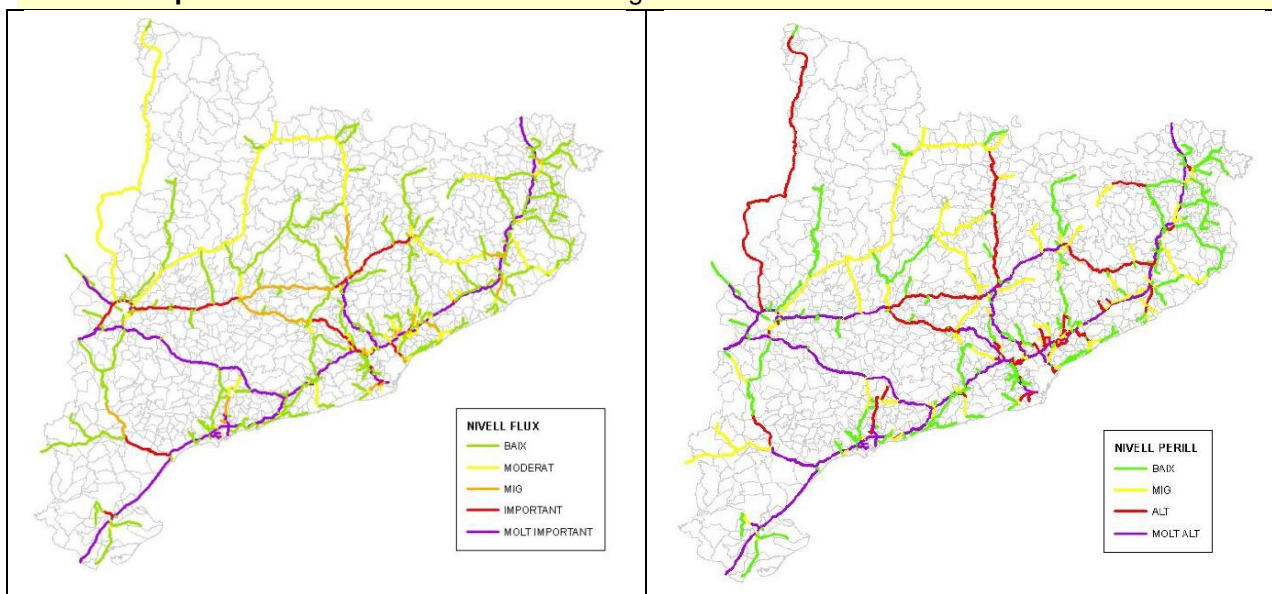
- **Zona d'alerta (ZA)** és aquella dins la qual les conseqüències dels accidents provoquen efectes que, encara que perceptibles per la població, no justifiquen la intervenció excepte per als grups crítics, definits pel responsable del Grup Sanitari par a cada cas concret. És a dir, és aquella zona dins la qual únicament la població sensible o grups crítics poden patir danys com a conseqüència de l'accident.

### 2.3.7 ACCIDENTS EN EL TRANSPORT DE MERCADERIES PERILLOSES

<b>Risc químic en el transport (TRANSCAT):</b>	No estem obligats ni recomanats segons la revisió del 2020 del TRANSCAT	<b>TRANSCAT per carretera.</b> <b>Classificació del risc segons el Pla TRANSCAT:</b> <ul style="list-style-type: none"> <li>- MIG – Nivell de perill per municipi per transport viari de MMPP</li> <li>- MIG - Nivell de perill per a cada tram de via de carreteres</li> <li>- <b>Població i vies amb flux poc important (menys de 100 camions per dia estàndard)</b></li> </ul>
	NO AFECTA ferrocarril	<b>TRANSCAT per ferrocarril. Segons el Pla TRANSCAT:</b> <ul style="list-style-type: none"> <li>- A Mataró no es realitza transport de mercaderies perilloses per ferrocarril.</li> </ul>

#### 2.3.7.1 DADES ESPECÍFIQUES DEL RISC

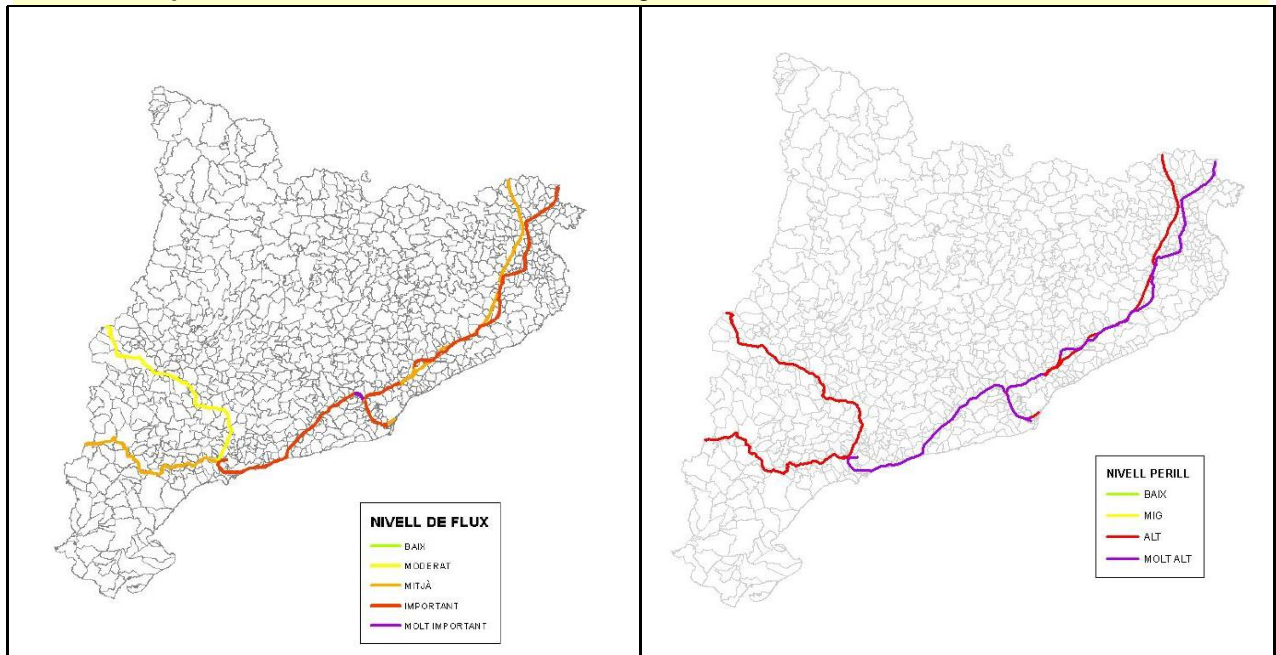
**TRANSCAT per carretera.** Classificació del risc segons el Pla TRANSCAT:



» **Punts negres de la xarxa viària:**

Lloc	Descripció
Mataró no té punts negres a la seva xarxa viària segons l'últim estudi EuroRAP 2020.	

**TRANSCAT per ferrocarril. Classificació del risc segons el Pla TRANSCAT:**



### 2.3.8 CONTAMINACIÓ D'AIGÜES MARINES

<b>Risc contaminació accidental de les aigües marines (CAMCAT):</b>	OBLIGAT (Elaborar PAM)		La Ciutat de Mataró té un nivell de risc per vulnerabilitat total de : VULNERABILITAT: 5 / PERILL: 1 Per època d'any: - GRAU 4 – Estiu - GRAU 1 – Hivern (Segons revisió de 2015 del CAMCAT)					
El risc global segons l'anàlisi del perill i vulnerabilitat extret del Pla CAMCAT.	RISC							
	Perill		Vulnerabilitat					
			1-2	3	4	5		
	1	Grau 1				Grau 3		
	2	Grau 2				Grau 4		
	3							
	4							
ANÀLISI DE RISC	VALORS DE VULNERABILITAT		VULNERABILITAT TOTAL		Vulnerabilitat Màxima (1-5)	Perill Màxim	Risc Total segons CAMCAT	
	Socio – econòmica	Am biental	Estiu	Hivern	(Estiu/hivern)	(1-4)	(1-4)	
	Estiu	Hivern						
	5	3	2	4	3	4	1	2
VALORS DE PERILL I VULNERABILITAT	VALORS DE VULNERABILITAT Considerats en l'afectació municipal						Valors de perill (1-4)	Redacció Pla Actuació Municipal
	Demogràfic	Turístic	Pesca	Ambiental				
				Zones d'interès mediambiental	Infralitoral	Litoral		
	3	4	5	Maresme	1	2	5	1
PERILL DE CONTAMINACIÓ PER ACCIDENTS EN RUTA:	CLASSIFICACIÓ DE LA COSTA DEL MARESME:					Perill Baix		
	PORT DE MATARÓ:					Perill Baix		

#### 2.3.8.1 FONTS DE PERILL AL MUNICIPI

Els focus de perill poden ser bàsicament de dos tipus en funció del seu origen: focus fixes, és a dir localitzats en un punt determinat del litoral, com per exemple una indústria o un emissor, o bé focus mòbils com són els vaixells que naveguen a prop de la costa o que fan operacions de càrrega i descàrrega en els ports catalans.

Focus de possible contaminació marina accidental

- |   |  |
|---|--|
| <ul style="list-style-type: none"> <li>■ Focus <b>fixes</b></li> </ul>  | <ul style="list-style-type: none"> <li>▪ Instal·lacions industrials</li> <li>▪ Emissaris submarins</li> </ul>                        |
| <ul style="list-style-type: none"> <li>■ Focus <b>mòbils</b></li> </ul> | <ul style="list-style-type: none"> <li>▪ Operacions portuàries</li> <li>▪ Transport de mercaderies perilloses a mar obert</li> </ul> |

#### 2.3.8.1.1 FOCUS FIXES

##### 2.3.8.1.1.1 INSTAL·LACIONS INDUSTRIALS

Els ABOCAMENTS ACCIDENTALS que podrien desencadenar un episodi de contaminació marina accidental poden ser deguts a:

- Incidències en els processos de tractament de les aigües residuals.
- Accidents en activitats industrials (estiguin o no vinculades a la normativa d'accidents majors) que puguin provocar un vessament de substàncies contaminants que puguin arribar a la xarxa fluvial i a mar.
- Accidents en general que puguin provocar un vessament de substàncies contaminants que puguin arribar a al a xarxa fluvial i la mar





- Accidents en el transport de mercaderies perilloses
- Avaries en les depuradores d'aigües residuals "domèstiques" / "industrials"

Tot seguit, el inventari de les indústries ubicades al municipi i que en cas d'accident, degut al tipus de productes que manipulen i/o emmagatzemen i/o produeixen i degut a les quantitats presents, podrien desencadenar un episodi de contaminació marina accidental.

També s'afegeixen les instal·lacions industrials de municipis veïns que podrien desencadenar episodis de contaminació que afectessin al municipi objecte d'aquest PAM <sup>3</sup>.

<b>INSTAL·LACIONS INDUSTRIALS DEL MUNICIPI QUE PODEN PROVOCAR CONTAMINACIÓ ACCIDENTAL DE LES AIGÜES MARINES</b>				
Nom de la instal·lació industrial	Codi d'identificació	Substàncies que poden originar contaminació	Quantitat present a la instal·lació	Font de les dades (CAMCAT/municipi)
<b>BLUESUN CONSUMER BRAND, SLU</b>		Segons DUPROCIM - Catàleg d'indústries químiques		Municipi
<b>INSTAL·LACIONS INDUSTRIALS DE MUNICIPIS VEÏNS QUE PODEN PROVOCAR CONTAMINACIÓ ACCIDENTAL DE LES AIGÜES MARINES</b>				
Nom de la instal·lació industrial	Codi d'identificació	Substàncies que poden originar contaminació	Quantitat present a la instal·lació	Font de les dades (CAMCAT/municipi)
MAPA SPONTEX ESPAÑA SA	Malgrat	(veure Pla CAMCAT)		

Segons CAMCAT – Direcció General de Protecció Civil.

El **Consell Comarcal del Maresme, Servei de control d'abocaments d'aigües residuals**, és qui té competències a la comarca per concedir l'autorització d'abocaments d'aigües residuals industrials a la xarxa de sanejament.

El servei té entre les seves funcions:

- Autoritzar a les empreses per abocar les seves aigües residuals industrials a qualsevol clavegueram municipal que vagi a parar als sistemes de sanejament comarcals.
- Concedir els permisos d'abocament a termini, condicionats al compliment d'un programa de reducció de la contaminació
- Realitzar inspeccions a totes aquelles empreses o instal·lacions que utilitzen aigua per a ús industrial, amb potestat sancionadora

Emissaris submarins <sup>4</sup>

Un emissari submarí és una conducció tancada que transporta aigües residuals (urbanes o industrials) des d'una estació de tractament fins a una zona d'injecció en el mar, on la distància entre la línia de costa i el punt de descarrega més pròxim sigui igual o superior a 500 metres. Els emissaris poden ser tant de titularitat pública com privada, d'origen urbà i / o industrial. N'hi ha que funcionen ordinàriament a l'actualitat, hi ha altres que estan fora de servei i n'hi ha que són d'emergència. El Pla CAMCAT considera que d'acord amb la normativa actual – que afecta als abocaments al mar d'afluents d'aigües residuals urbanes i industrial i els abocaments a través d'emissaris submarins – aquests no representen un risc important de contaminació.

Tipus d'emissaris segons la titularitat

- Emissaris finançats pel Pla de Sanejament d'Aigües Residuals Urbanes (PSARU)

<sup>3</sup> Aquestes dades es poden consultar a l'annex 3 de perill del CAMCAT.

<sup>4</sup> L'Agència Catalana de l'Aigua ha catalogat el conjunt d'emissaris submarins localitzats al litoral català, es poden consultar a l'annex de perill del CAMCAT.

Tipus d'emissaris segons el seu estat actual

- Emissaris industrials
- Emissaris privats urbans (càmping, hotels, urbanitzacions, etc...)
- Emissaris en funcionament, són aquells que aboquen de forma continuada i habitual.
- Emissaris d'emergència o de funcionament ocasional, són aquells que en situacions normals no aboquen però que es poden posar en servei en situacions d'emergència (fuites, pluges, avaries, etc...). La majoria d'aquests emissaris estan precintats per l'Agència Catalana de l'Aigua, i per tant s'hauria de saber quan i per què es posen en marxa,
- Emissaris fora de servei, els que es troben en desús i no aboquen mai. D'alguns d'aquests emissaris només en queden restes.

L'Apèndix 7 – Emissaris submarins a Catalunya de l'annex 3 del CAMCAT

A més dels emissaris cal considerar també els abocaments directes a mar i els abocaments a través de conduccions de desguàs (canonades submarines amb una longitud inferior a 500 m ).

Les taules que segueixen inventarien els emissaris, els abocament directes a mar i els abocaments a través de conduccions de desguàs, tant del municipi mateix com dels municipis veïns que en cas d'accident també poden afectar al municipi objecte del PAM.

Emissaris del municipi que formen part del Pla de Sanejament d'aigües residuals urbanes					
Nom emissari	Punt d'abocament	Estat	Fondària (m)	Longitud (m)	
<b>Emissari de la riera d'Argentona (EDAR de Mataró)</b>	A la riera d'Argentona	En funcionament	20 metres	2000 metres	
Emissaris de municipis veïns que formen part del Pla de Sanejament d'aigües residuals					
Municipi	Nom de l'emissari	Punt d'abocament	Estat	Fondària(m)	Longitud(m)
<b>Pineda de Mar</b> Pretractament	Cementiri	Veure Pla CAMCAT	En funcionament	31	1000
<b>Sant Pol de Mar</b> Secundari	Nou de Sant Pol de Mar	Veure Pla CAMCAT	En funcionament	40	2017
<b>Arenys de Mar</b> Pretractament	Nou d'Arenys de Mar	Veure Pla CAMCAT	En funcionament	31	1600
<b>St. Andreu de Llavaneres</b> Secundari	Del Port Balls	Veure Pla CAMCAT	En funcionament	26	1738
<b>El Masnou</b> Sistema EDAR Telà- Maresme sud	De la riera de Teià	Veure Pla CAMCAT	En funcionament	14	1300

Segons CAMCAT – Direcció General de Protecció Civil.

Emissaris d'emergència del municipi				
Nom de l'emissari	Punt d'abocament	Estat	Fondària (m)	Longitud (m)
-----				

<b>Emissaris d'emergència de municipi veïns</b>				
Nom de l'emissari	Punt d'abocament	Estat	Fondària (m)	Longitud (m)
Pineda de Mar	Doctor Bertomeu		7	600
Pineda de Mar	Torrent del Correu		7	600
Pineda de Mar	Torrent de l'Horta (pistes esportives)		42	1700
El Masnou	De la Mare de Déu Núria (Torrent de l'Ase)		11	600
El Masnou	EB d'Ocata (Necora)			600

<b>Emissaris fora de servei del municipi</b>					
Municipi	Nom de l'emissari	Punt d'abocament	Estat	Fondària(m)	Longitud(m)
-----					

<b>Emissaris fora de servei de municipis veïns</b>					
Municipi	Nom de l'emissari	Punt d'abocament	Estat	Fondària(m)	Longitud(m)
-----					

<b>Emissaris submarins industrials i privats urbans situats al municipi</b>				
Nom de l'emissari	Punt d'abocament	Estat	Fondària (m)	Longitud (m)

<b>Emissaris submarins industrials i privats urbans situats als municipis veïns</b>					
Municipi	Nom de l'emissari	Punt d'abocament	Estat	Fondària(m)	Longitud(m)
Malgrat de Mar	Boehringer Ingelheim	davant fàbrica, platja desembocadura de la Tordera	Funcionament		
Malgrat de Mar	Spontex	davant fàbrica, platja desembocadura de la Tordera	Funcionament		

<b>Emissaris industrials situats al municipi</b>				
Nom de l'emissari	Punt d'abocament	Estat	Fondària (m)	Longitud (m)
-----				

<b>Emissaris de municipis veïns que formen part del Pla de Sanejament d'aigües residuals</b>					
Municipi	Nom de l'emissari	Punt d'abocament	Estat	Fondària(m)	Longitud(m)
MALGRAT BOEHRINGER INGELHEIM ESPAÑA SA	BOEHRINGER INGELHEIM ESPAÑA SA	Davant fàbrica, platja desembocadura de la Tordera	Veure Pla CAMCAT		
MALGRAT MAPA SPONTEX ESPAÑA SA	MALGRAT MAPA SPONTEX ESPAÑA SA	Davant fàbrica, platja desembocadura de la Tordera	Veure Pla CAMCAT		

<b>Abocaments directes i a través de Conduccions de desguàs (longitud &lt;500 metres) situades al municipi</b>			
Nom emissari	Punt d'abocament	Titularitat	Estat
Punt de sobreexidors de la xarxa de clavegueram	Segons: Document 7 (Cartografia específica)	Pública Local (xarxa de clavegueram)	
Punt de desguàs dels desviaments de rieres i torrents.	Segons: Document 7 (Cartografia específica)		
Càmping Playasol	Zona rocosa davant càmping Playasol	Privat urbà	
<b>Abocaments directes i a través de Conduccions de desguàs (longitud &lt;500 metres) situades als municipis veïns</b>			
Nom emissari	Punt d'abocament	Titularitat	Estat
Codi cartografia			
Canet de Mar	Les Palmers – Canet 1 (Platja Cavaió – Canet)		Emergència
Canet de Mar	Les Palmers – Canet 2 (Punta de l'espigó de Canet)		Emergència
Canet de Mar	Urb. Canet (Platja Cavaió d'Arenys)		Emergència
Caldes d'Estrac	Passeig del Mar (Platja de la Riera)		Emergència

### 2.3.8.2 FOCUS MÒBILS

#### 2.3.8.2.1 OPERACIONS PORTUÀRIES <sup>5</sup>

Els ports de Mataró no realitza intercanvis comercials de matèries perilloses. El perill d'aquest port ve determinat per un possible enfonsament i o bé fuites dels dipòsits de combustible.

<b>CONSORCI PORT DE MATARÓ</b>
<b>DADES GENERALS</b>
Metres lineals molls: 1.443 ml
Nombre d'amarradors: 1.080
Eslores: 6-30 m
<b>DADES ESPECÍFIQUES</b>
<b>A1 MOLLS, PANTALANS I AMARRAMENTS</b>
<ul style="list-style-type: none"> <li>- Atracament segur de les embarcacions.</li> <li>- Pujada i baixada dels usuaris a les embarcacions</li> <li>- Subministrament d'aigua i electricitat a les Embarcacions</li> <li>- Navegació de les embarcacions per l'interior del port</li> <li>- Vestidors i lavabos pels usuaris del port</li> <li>- Locals tècnics</li> <li>- Magatzem general del port</li> <li>- Emmagatzematge d'estris nàutics i pesquers pels armadors (pallols)</li> </ul>
<b>A2 MARINA VARADOR 2000 (Antiga Dàrsena Pesquera)</b>
<ul style="list-style-type: none"> <li>- Marina dissenyada per acollir superiors de 20 a 60 metres d'eslora</li> <li>- Trenta amarratges repartits en dos molls</li> </ul>

5 Dos ports catalans manipulen mercaderies perilloses: el Port de Barcelona i el de Tarragona. En total, manipulen més de tres milions de tones de productes químics, dels quals els cinc més transportats són: concentrat benzènic i benzè, propilè, sosa càustica, metanol i alcohols acíclics i àcid acètic.

Els Ports de la Generalitat de Catalunya no realitzen intercanvis comercials de mercaderies perilloses i, per tant, representen un perill menor de contaminació, bàsicament consistent en la manipulació de les aigües de sentines, les benzineres i en els potencials accidents de vaixells que puguin alliberar el seu combustible si s'enfonsen.

L'annex 3 de perill del CAMCAT inclou informació sobre les substàncies perilloses del port de Tarragona i del port de Barcelona.

- Zona especial d'esbarjo de lliure accés per a les tripulacions (Sirius Club).
- Zona d'equipament: pistes de pàdel i de basket - training, una zona de jocs per a tripulacions amb àrea de barbacoa i bar- vending.
- Zona de formació per realitzar yacht advanced courses.

#### **A3 ESCAR / ÀREA CARENAT I TALLERS**

- Hissada i llançament d'embarcacions fins a 22 m d'eslora
- Reparació, manteniment i neteja d'embarcacions
- Hivernada d'embarcacions
- Buidat de sentines i d'aigües residuals
- Punt net del port

#### **A4 SECTOR SERVEIS (LOCALS COMERCIALS)**

- Locals destinats a la restauració i l'oci, a activitats nàutiques, tallers i botigues d'un ampli espectre, relacionades amb la nàutica, l'oci i altres activitats (requereixen la corresponent llicència d'activitat i, en el seu cas d'un Pla d'autoprotecció)
- Lliure circulació dels vianants al costat del moll de ribera
- Pràctica d'esports
- Celebració d'esdeveniments ciutadans, esportius culturals i d'oci

#### **A5 BENZINERA**

- Descàrrega i emmagatzematge de combustible.
- Subministrament de combustible a les embarcacions
- Buidat de sentines i d'aigües residuals

#### **A6 AVANTPORT**

- Accés i sortida del port de les embarcacions A la zona de vela lleugera:
- Emmagatzematge d'embarcacions de vela lleugera i taules a vela ( windsurf)
- Aprenentatge a navegar
- Llançament i sortida del mar de les embarcacions

#### **A7 VIALS INTERIORS, APARCAMENTS I VORERES**

- Circulació de vehicles i vianants per l'interior del port
- Accés a la totalitat d'edificis del port
- Aparcament de vehicles

#### **A8 ZONA DE RESERVA**

Actualment sense cap ús

#### **A9 ZONA HOTELERA**

- Hotelier
- Restauració
- Celebració convencions

#### **A10 ADMINISTRACIÓ**

- Direcció, control, administració i gestió del port.
- Suport a la marineria

#### **A11 MARINA SECA**

- Varada en sec de petites embarcacions i de motos d'aigua

#### **A12 ESCULLERES I ESPATLLERS**

- Obres d'abric i defensa de la terra i l'aigua del port, per tant sense cap activitat llevat del passeig per l'espatller.
- Activitats no autoritzades són la pesca amb canya i la pràctica del submarinisme junt l'escullera

Segons Port de Mataró (<http://www.portmataro.org>)

#### **PLATJA DE PEQUÍN**

##### **DADES GENERALS**

**Varador i accés lliure al mar** (embarcacions surfistes, motos aquàtiques ...)

Espai costaner gestionat pel Club de Pesca Pequin. Hi ha un mínim d'instal·lacions per amarrar barques petites.

Segons dades del Servei de Protecció Civil i Salut

#### **PORTS DEL MUNICIPIS VEÏNS MÉS PROPERS**

Port Balís – Sant Andreu de Llavaneres

Marina Port Premià - Premià de Mar

Segons dades del Servei de Protecció Civil i Salut





### 2.3.8.2.2 **TRANSPORT DE MERCADERIES PERILLOSES A MAR OBERT**

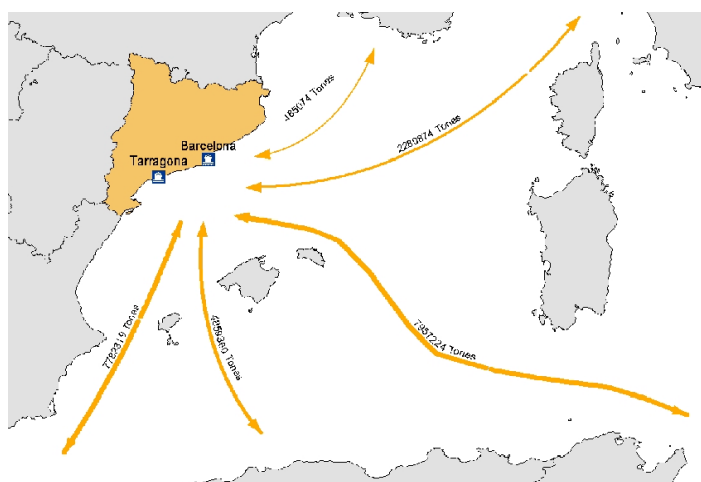
**Grau de perill del municipi segons el mapa de perill de contaminació per accidents en ruta, del CAMCAT.**

**Classificació de la costa del Maresme: perill Baix**

**Port de Mataró (Port esportiu i pesquer): perill Baix.**

(Segons revisió-2015 del CAMCAT)

Corredors marítims existents a les proximitats del litoral català, segons el CAMCAT:




CORREDOR	VOLUM DE MERCADERIES PERILLOSES (TONES)
Corredor marítim Catalunya – Sud (en direcció a l'estret de Gibraltar)	7.789.319
Corredor marítim Catalunya – Algèria	4.859.360
Corredor marítim Catalunya – Est (Direcció al Mediterrani Oriental i l'estret de Suez)	7.957.224
Corredor marítim Catalunya – França	485.074
Corredor marítim Catalunya – Itàlia	2.280.875
<b>TOTAL</b>	<b>23.371.852</b>

### 2.3.8.2.3 **VULNERABILITAT AMBIENTAL**

Les àrees d'especial interès mediambiental situades a la costa (per exemple, zones incloses en la Xarxa Natura o al Pla d'Espais d'Interès Natural, parcs naturals, parcs nacionals, reserves naturals, zones humides...) són elements vulnerables davant d'un episodi de contaminació marina accidental. La taula següent recull les que hi ha situades al municipi.

**Codi d'identificació a la cartografia**

ES5110017 Costes del Maresme – Alguers de Posidònia (Xarxa Natura 2000)





<b>Tipus d'Habitats d'Interès Comunitari presents a l'espai (Annex I Directiva 92/43, d'Habitats)</b>						
Codi	Nom	Dades presència	Element Clau	Superfície en l'espai	% superfície espai	% regió
1120*	Alguers de posidònia	segura	Si			
1170	Fons marins rocosos i concrecions biogèniques sublitorals	segura	Si			
<b>Espècies d'Interès Comunitari de presència probable a l'espai (Annex II Directiva 92/43, d'Habitats)</b>						
Codi	Nom	Element Clau	Superfície en l'espai	% superfície espai	% regió	
1224	Caretta caretta	Si	1 n <sup>o</sup> UTM10		3,45	

Segons el Departament de Territori i Sostenibilitat de la Generalitat

[http://mediambient.gencat.cat/ca/05\\_ambits\\_dactuacio/patrimoni\\_natural/senp\\_catalunya/espais\\_sistema\\_barcelona/costes-del-maresme/correspondencia-amb-altres-figures-de-proteccio/](http://mediambient.gencat.cat/ca/05_ambits_dactuacio/patrimoni_natural/senp_catalunya/espais_sistema_barcelona/costes-del-maresme/correspondencia-amb-altres-figures-de-proteccio/)



## 2.4 CRITERIS D'ANÀLISI DEL RISC

RISC	PROBABILITAT			CONSEQUÈNCIA
	ALTA	MODERADA	BAIXA	
<b>RISCS ESPECIALS</b> <i>fenòmens naturals</i>				
incendis forestals	massa forestal < 500 m	< 500 m	> 500 m	sempre
inundacions	Zona inundable > 100 m riera	< 100 m riera	> 100 m riera	sempre
Nevades	> 100 m de cota	< 100 m de cota	> 100 m de cota	sempre
Sismes	IX - XII	VI - VIII	< VIII	< 1988
Cont. Algües	En zona marítima	< 100 m de la costa	> 100 m de la costa	1988 - 1994
<b>fenòmens tecnològics</b>				
Risc químic	ZI	ZA / < 100 M INDUSTRIA exterior a ZA		sempre com a mínim
Transport M. Perillósos		< 500 m autopista o Recó > 500 m autopista		sempre com a mínim
<b>fenòmens meteorològics</b>				
Ventades	> 10 Beaufort	8 - 9 Beaufort	< 8 Beaufort (sempre)	sempre com a mínim
Onada de calor	+ 3 dies	1-3 dies	< 34,3 °C (sempre)	sempre com a mínim
Onada de Fred	+ 3 dies	1-3 dies	> 0 °C (sempre)	sempre com a mínim
Ambiental	Llindar d'alerta / Crític	Llindar d'informació	sempre	sempre com a mínim
<b>RISCS ESPECIALS</b> <i>Emergències de la instal·lació</i>				
Incendi	interior	resta	Sense entorn	sempre
Explosió	exterior	Amb entorn	Si hi ha gas	Vulnerables + bàsics
Fuita	exterior		Si hi ha gas	sempre
Solidesa	Muqe		si hi ha MAPP (gas,...)	sempre
Accessibilitat	inocua		Sempre (flúids)	Gran cabal / afectació
Subministrament de serveis	emerg		Activitat / edifici	Sempre
totx	sense accessibilitat		> = 3,3 m de carril	sense accessibilitat / vulnerable
<b>Emergències de l'activitat</b>				Vulnerables + bàsics
<b>Risques genèrics</b>				
Segons risc associat				
- Inonadi / explosió	Sempre que hi hagi risc			sempre com a mínim
- Sanitari	Sempre que hi hagi risc			sempre com a mínim
- Productes alimentaris / aigua	Sempre que hi hagi risc			sempre com a mínim
- Fèrtils / inerts / vulnerables	Sempre que hi hagi risc			sempre com a mínim
- Risc laboral	Sempre que hi hagi risc			sempre com a mínim
- Microbiològic / Ambiental	Sempre que hi hagi risc			sempre com a mínim
- COVID	Sempre que hi hagi risc			sempre com a mínim
- Buds s'omment	Consideracions a tenir en compte per evitar el risc			sempre com a mínim
- Accessibilitat vehicles emerg.	Consideracions a tenir en compte per evitar el risc			sempre com a mínim
- Solidesa	Consideracions a tenir en compte per evitar el risc			sempre com a mínim
- Susceptible a generar risc engeg.	Consideracions a tenir en compte per evitar el risc			sempre com a mínim
- Vehicles propis activitat	Consideracions a tenir en compte per evitar el risc			sempre com a mínim
- Afectació trànsit	Consideracions a tenir en compte per evitar el risc			sempre com a mínim
- Informació als participants	Consideracions a tenir en compte per evitar el risc			sempre com a mínim
- Impacte acústic	Consideracions a tenir en compte per evitar el risc			sempre com a mínim
- Concerts	Sempre			sempre com a mínim
- Espectacle / Recreativa	Sempre			sempre com a mínim
- Cercaviles / Processons	Sempre			sempre com a mínim
- Castellers	Sempre			sempre com a mínim
- Act. Foc (Barbaçoa, ...)	Sempre			sempre com a mínim
- Proiecció / Correfoc	Sempre			sempre com a mínim
- Fira	Sempre			sempre com a mínim
- Esdeveniment esportiu	Sempre			sempre com a mínim
- Cursa / aminada	Sempre			sempre com a mínim
- Animals	Sempre			sempre com a mínim
- Salut pública	Sempre			sempre com a mínim
- Laboral	Sempre			sempre com a mínim
- totx	Concentració persones			sempre com a mínim
- robaron / intrusions	Concentració persones			sempre com a mínim
		Sempre		Sempre
				Sempre



## 3. VULNERABILITAT MUNICIPAL



### **3.1 ÀREES O SECTORS D'AFECTACIÓ**

#### **3.1.1 ÀREES O SECTORS D'AFECTACIÓ DELS RISCOS TERRITORIALS**

<b>VULNERABILITAT SEGONS RISC TERRITORIAL</b>		
<b>SECTOR DE RISC</b>	<b>UBICACIÓ</b>	<b>DESCRIPCIÓ</b>
Risc en platges o ports	Platges i ports	Activitats realitzades a platges i ports amb afectació de persones, bens i/o medi ambient.
Risc per Concentració de persones - Actes a la via pública	Segons activitat	Activitats realitzades per concentració de persones amb afectació als assistents i, si fos el cas, a les activitats limítrofs per efecte domino
- PROTOCOL Cavalcada de Reis	Recorregut cavalcada	Cavalcada de Reis amb afectació als assistents i, si fos el cas, a les activitats limítrofs per efecte domino.
- PROTOCOL Carnestoltes	Segons activitat desenvolupada	Carnestoltes amb afectació als assistents i, si fos el cas, a les activitats limítrofs per efecte domino.
- PROTOCOL Processons de Setmana Santa	Segons activitat desenvolupada	Processons de Setmana Santa amb afectació als assistents i, si fos el cas, a les activitats limítrofs per efecte domino.
- PROTOCOL Fira d'atraccions	Parc Central Vell / Parc Central Nou	Fira d'atraccions amb afectació als assistents i, si fos el cas, a les activitats limítrofs per efecte domino.
- PROTOCOL Revetlla de Sant Joan	Segons activitat desenvolupada	Revetlla de Sant Joan amb afectació als assistents i, si fos el cas, a les activitats limítrofs per efecte domino.
- PROTOCOL Festa Major de les Santes	Segons activitat desenvolupada	Festa Major de les Santes amb afectació als assistents i, si fos el cas, a les activitats limítrofs per efecte domino.
POCS - Risc d'onada de calor	Tot el municipi	Onada de calor amb afectació a gran part de la població i principalment a les persones vulnerables.
PBT - Risc d'onada de fred	Tot el municipi	Onada de fred amb afectació a gran part de la població i principalment a les persones vulnerables.
PCAMAS – Contaminació ambiental sobre medi ambient i la Salut (Qualitat de l'aire)	Tot el municipi	Contaminació ambiental amb afectació a gran part de la població i principalment a les persones vulnerables.
Risc d'accidents que impliquen un nombre de víctimes considerable (múltiples víctimes)	Segons accident	Com a conseqüència d'accidents amb un nombre de víctimes considerable persones amb

o amb repercussió important.		afectació sobre persones, bens i/o medi ambient.
Risc d'incidència greu en el subministrament de serveis bàsics.	Segons incidència	Risc com a conseqüència d'incidències greus en el subministrament de serveis bàsics amb afectació sobre persones i/o bens.
Sequera	Tot el municipi	Sequera amb afectació a la població i/o medi ambient.
Risc per malalties transmissibles emergents amb potencial alt risc	Tot el municipi	Malaltia transmissible emergent amb afectació a molts individus simultàniament, principalment a les persones vulnerables.
Risc en el transport de viatgers per ferrocarril	Vies de tren	Risc com a conseqüència del transport de viatgers per ferrocarril sobre persones, bens i/o medi ambient.
<b>VULNERABILITAT D'ALTRES TIPUS DE RISC</b>		
Risc d'accidents associats a l'emmagatzematge de productes perillosos, en cas que aquests es produeixin en instal·lacions no industrials	Segons accident	Com a conseqüència de l'emmagatzematges de productes perillosos amb afectació sobre persones, bens i/o medi ambient.
Risc per fenòmens meteorològics no inclosos en riscos especials (tempestes elèctriques, ...)	Tot el municipi	Com a conseqüència de fenòmens meteorològics amb afectació sobre persones, bens i/o medi ambient.
Risc de contaminació ambiental al sòl (contaminació del sòl per substàncies perilloses abocades, abandonades massivament, curs fluvial)	Segons incidència	Risc com a conseqüència d'incidències a nivell de contaminació ambiental del sòl amb afectació sobre persones, bens i/o medi ambient.
Risc a nivell de salut pública (infeccions o intoxicacions massives)	Segons incidència	Risc com a conseqüència d'incidències a nivell de salut pública amb afectació sobre persones.

### **3.1.2 ÀREES O SECTORS D'AFECTACIÓ DELS RISCOS ESPECÍFICS**

<b>VULNERABILITAT SEGONS RISC ESPECÍFIC</b>	



### **3.1.3 ÀREES O SECTORS D'AFECTACIÓ DELS RISCOS ESPECIAL**

#### **3.1.3.1 INCENDIS FORESTALS**

Segons el PLA INFOCAT: **Metodologia utilitzada en la determinació de la vulnerabilitat**

Es considera que la vulnerabilitat del territori vers els incendis forestals és una característica intrínseca del propi territori.

En la identificació d'elements s'han considerat tots aquells que es troben inclosos en terreny forestal o en una distància inferior a 500 metres d'aquests. Els elements que compleixen les condicions anteriors, es troben representats en mapes classificats en funció del grup d'elements de que es tracta. S'estableixen 5 grups d'elements:

**La llista completa d'elements vulnerables està al DUPROCIM - Catàleg d'elements vulnerables amb dades concretes.**

#### **a) Poblament.**

Inclouen els nuclis de població, polígons industrials, urbanitzacions, masos, càmpings, elements històrics..., tots aquells elements relacionats amb la població.

<b>Poblament</b>	<b>Localització</b>
CÀMPING	Touring Club
NUCLI URBÀ A MENYS DE 500m DE ZONA BOScosa	Urbanitzacions / Zona urbana
EDIFICACIONS AÏLLADES A MENYS DE 500m DE ZONA BOScosa	Segons DUPROCIM Catàleg edificacions fora casc urbà

Segons dades del Servei de Protecció Civil i Salut

#### **» Urbanitzacions**

<b>Llista d'elements de tipus A (Compleix parcialment)</b>	<b>Població afectada (vivendes / habitatges)</b>
Can Marques	52
Can Quirze	108
Can Serra	63
Can Gener	Actualment sense urbanitzar
Can Vilardell	123
La Cornisa	276
La Fornenca	41
Les Sureres – Sta. Maria de Cirera	142

Les urbanitzacions de Mataró disposen d'elements suficients de prevenció d'incendis forestals. Especialment destacable és la realització de la franja d'autoprotecció cada 2 anys, la disposició d'una xarxa de camins accessible i ben comunicada i la disposició d'hidrants (Tot i que no es compleix els estàndard que estableix el CTE).

Segons dades del Servei d'Ingressos

<b>Llista d'elements de tipus B</b>	<b>Població afectada (vivendes / habitatges)</b>
Segons edificacions o elements construïts	

#### **» Altres edificacions o elements construïts**

<b>RESUM Llista d'edificacions en sòl no urbanitzable</b>	<b>Població afectada (vivendes / habitatges)</b>
Segons DUPROCIM - CATÀLEG d'edificacions fora de	222 edificacions (84 de les quals incloses al Pla

casc urbà. (Masies i cases rurals)	especial de masies i cases rurals)
---------------------------------------	------------------------------------

Segons dades del Servei d'Urbanisme i Patrimoni  
(Pla especial de masies i cases rurals)

#### **b) Elements especialment perillosos.**

Es consideren les indústries perilloses de la directiva SEVESO II inventariades per la Direcció General de Protecció Civil i les gasolineres de les quals es coneix la seva posició geogràfica exacta, també es consideren les conduccions de combustible.

Per a les indústries perilloses de la directiva SEVESO II, s'han establert dos radis d'influència en funció del seu nivell (alt o baix). En les de nivell alt s'ha establert un radi de 500 metres i en les de nivell baix, de 250 metres. El mateix procediment s'ha seguit en les gasolineres, assignant un radi de 100 metres.

Cal destacar que per a l'estudi només s'ha considerat l'àrea inclosa en l'interior del radi d'influència, que afecta directament a la població o a les infraestructures.

Elements especialment perillosos	Localització
MAGATZEM DE BUTÀ	Riera de Gener
BENZINERES	1 benzineria (Alcampo)

Segons dades del Servei de Protecció Civil i Salut

#### **c) Infraestructures**

En aquest grup es consideren les autopistes, autovies, carreteres asfaltades i xarxa ferroviària. També es consideren els elements corresponents a la xarxa de serveis com electricitat.

Infraestructures	Localització
AUTOPISTA C-32	Creua el municipi d'est a oest per la meitat del municipi
ALTRES VIES I CARRETERES	BV-5031 C-31E C-1415c Vies urbanes Camins asfaltats / no asfaltats en sòl no urbà

Segons dades del Servei de Protecció Civil i Salut

#### **d) Espais naturals protegits.**

Es consideren les modalitats de protecció especial detallades en la Llei 12/1985 i en la Llei 6/1988. A més a més també s'han inclòs en aquest grup les reserves naturals de fauna salvatge, per la seva rellevància en la protecció de la fauna.

Espais naturals protegits	Localització
ESPAI PROTEGIT	Xarxa Natura 2000 – Parc Montnegre - Corredor

Segons dades del Servei de Protecció Civil i Salut

#### **e) Models de combustible**

També, s'ha cregut necessari incloure els models de combustible en la ponderació dels valors de la vulnerabilitat.

Models de combustible	Localització
Segons DUPROCIM – ANNEX apartat incendis forestals (Metodologia de l'anàlisi del risc d'incendis forestals (pam de risc d'incendis forestals de mataró)	

Segons dades del Servei de Protecció Civil i Salut

Un cop definits els elements potencialment vulnerables, s'ha establert una taula de valoració per tal de definir la susceptibilitat de patir efectes negatius de cada element. La metodologia utilitzada parteix de la premissa de que els elements relacionats amb el poblament són els més vulnerables i, per tant, són els que més importància prenen en l'estudi.

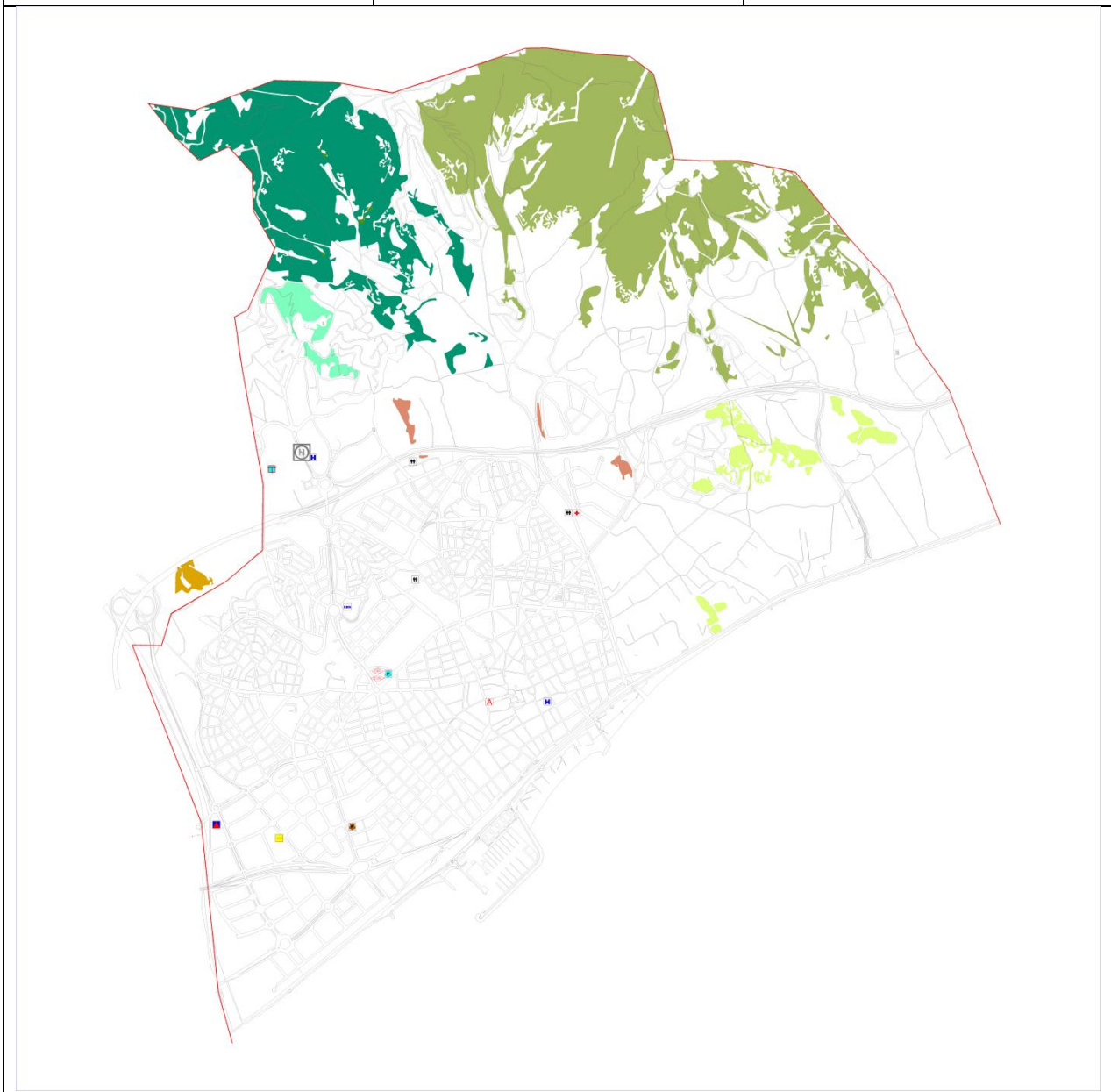
» **Zones de risc per vegetació**

Sector de risc per vegetació	Situació geogràfica (respecte al nucli urbà)	Característiques
Rieres i torrents	Al llarg de tot el terme municipal.	Risc associat a la vegetació de ribera i especialment a la invasió d'aquest espai per la canya americana  Important aquest risc a la Riera d'Argentona i a la Riera de Sant Simó en els seus trams urbans respectivament pel risc que comporta i l'efecte domino que pot generar.
Solars urbans sense edificar	Al llarg de tot el terme municipal	Solars buits sense edificació.  Important aquest risc en solars a urbanitzacions els quals tampoc compleixen les condicions establertes per la normativa.
Parcel·les agrícoles sense cultivar	Zona agrícola	Parcel·les amb qualificació agrícola sense cultivar amb densitats elevades de vegetació, especialment matollar.
Parcel·les forestals sense gestionar	Zona forestal	Parcel·les amb qualificació agrícola i/o forestal sense gestionar amb densitats elevades de vegetació, especialment arbrat.

» **Massa forestal (Situació i límits)**

Sector/s de massa forestal (en aquest cas no es tracta de sectors forestals de risc d'incendi sinó d'un conjunt de massa forestal més o menys continu)	Situació geogràfica (respecte al nucli urbà)	Característiques
<input type="checkbox"/> <b>Sector – I</b> Can Vilardell	al nord-oest del terme municipal	és una zona forestal amb brolles i aciculifolis
<input type="checkbox"/> <b>Sector – II</b>	al nord-oest, nord-est i est del terme	és un bosc d'esclerofil·les i

Zona de: Can Canyameres, Racó del Cul del Món, Pont de la Vila, Parc Forestal i entorn (des del límit del terme fins a la urbanització de Can Bruguera)	municipal	d'aciculifolis (alzina surera, pi pinyer, pinassa i en menys proporció alzina i pi blanc)
<input type="checkbox"/> <b>Sector – III</b> Can Bruguera - Suro del Soler - Bosc de la Vendrella - Sant Miquel i Sant Martí de Mata les Magnòlies i la Boscosa Cal Quirze, Castell de Mata i la Fornenca	a l'est i el nord-est del terme municipal	és un bosc d'esclerofil·les i d'aciculifolis (alzina surera, pi pinyer, pinassa i en menys proporció alzina i pi blanc)
<input type="checkbox"/> <b>Sector – IV</b> de la Muntanyeta	a l'est del terme municipal	és una zona forestal amb brolles i aciculifolis
<input type="checkbox"/> <b>Sector – V</b> Turó de Cerdanyola - Muntanya de la creu	Turó de Cerdanyola	és una zona forestal amb brolles i aciculifolis



Segons dades del Servei de Protecció Civil i Salut

(Segons DUPROCIM ANNEX - Metodologia de l'anàlisi del risc d'incendis forestals)

### 3.1.3.2 INUNDACIONS

Segons el PLA INUNCAT **Metodologia de l'estudi de la vulnerabilitat:**

D'acord amb les dades disponibles i les limitacions existents, l'anàlisi de la vulnerabilitat es basa en l'avaluació per separat dels següents factors:

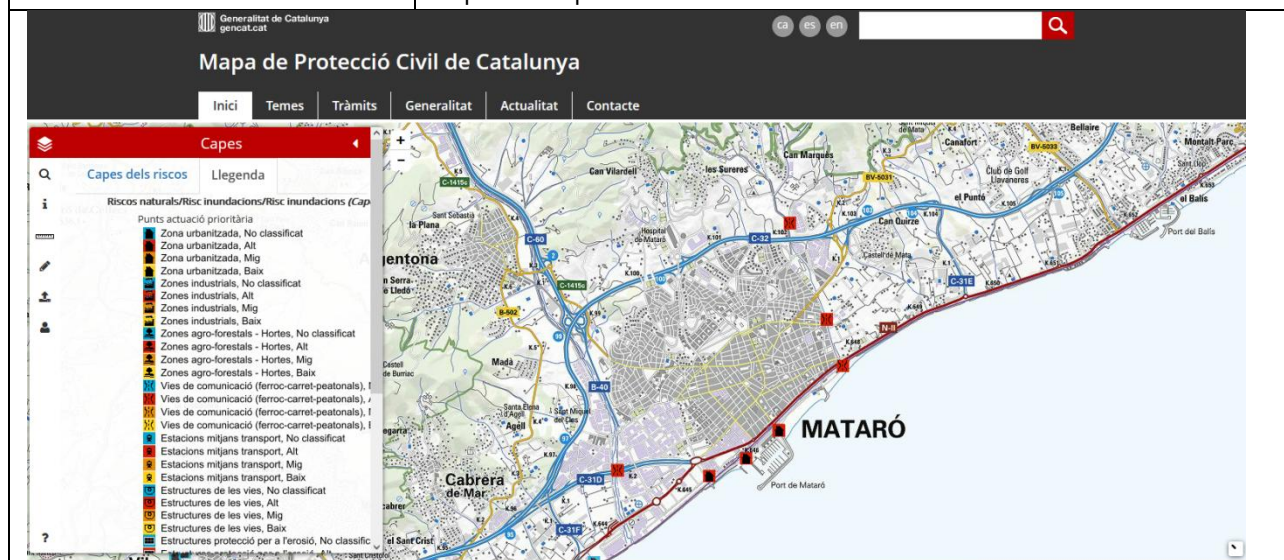
- La valoració de pèrdues.
- L'estimació de la població ubicada en zones inundables
- L'estimació dels quilòmetres de vies de comunicació susceptibles a ésser inundats

La magnitud calculada pels diferents factors mostrarà el grau de vulnerabilitat, valors més elevats de pèrdues monetàries, població ubicada i vies afectades implicaran graus més elevats de vulnerabilitat.

**La llista completa d'elements vulnerables està al DUPROCIM - Catàleg d'elements vulnerables amb dades concretes.**

#### » Punts de control tanques – PAP (Punts d'actuació prioritària)

Ubicació	Característiques
Riera de Sant Simó amb Camí de les Cinc Sènies	Disposa de tres punts amb tanca manual.
Carretera de Valldeix a Carrer de Vallveric	Disposa de dos punts amb tanca manual.
Passeig de Sant Simó a Passeig Marítim i Platja de Sant Simó	Disposa d'un punt amb tanca manual.
Pas d'Ernest Lluch	Disposa de un punt amb tanca automàtica. En projecte 2021.
Riera d'Argentona	Disposa de tres punts amb tanca manual.
Port de Mataró	Disposa d'un punt amb tanca manual.



Segons dades del Servei de Protecció Civil i Salut

#### » Àrees / Sectors de risc

Àrees / Sector de risc d'inundacions	Localització / Punts singulars respecte a l'efecte dòmino <sup>6</sup>

<sup>6</sup>Instal·lacions industrials, magatzems, etc., que en cas de quedar afectats poden donar lloc a accidents amb afectació important a la població.

Els carrers que baixen direcció al mar i que, seguint o no antics cursos fluvials,	<p>el Torrent, pl. les Palmeres - la Riera - carrer Lepanto, Av. Perú...- el Rierot -...-carrer Sant Pere, Av. de la Gatassa - Av. President Companys, i els carrers entre les rondes Presidents Irla i Macià i el carrer Jordi Joan, el p. Ramon Berenguer III (riera d'Argentona) i l'Avgda. d'Amèrica (riera de Sant Simó)</p> <p>Quan plou intensament es converteixen en autèntics torrents per on circulen les aigües superficials fins arribar a mar els quals provoquen inundacions a les parts baixes dels edificis, als nivells per sota del nivell del carrer sempre i quan no es taponin els portals amb barreres de protecció.</p>	
Els punts negres per risc d'inundacions	<p>Guals, punts baixos de carreteres i edificis, punts de la zona urbana a on es produeixen inundacions per un període de retorn de 5 anys</p> <p>Punts a on es produeixen acumulacions pluvials per un període de retorn 10 anys</p> <p>Punts negres de la xarxa de clavegueram per un període de retorn 10 anys i els derivats de l'efecte dòmino.</p>	
Els punts conflictius (veure llista)	Punts de les lleres per on han de discórrer cabals desproporcionats per la seva capacitat.	

Segons dades d'AMSA - Aigües de Mataró SA

Punts negres per risc d'inundacions:

Tipus de punt negre	Codi	LOCALITZACIÓ
<b>Guals</b>	GU01 GU02 GU03 GU04 GU05 GU06 GU07	intersecció - Riera d'Argentona/carrer Josep Calvet intersecció - Riera d'Argentona / pas al final del carrer Ramon Berenguer intersecció - Riera de Sant Simó / Camí de les Cinc Sènies intersecció - Riera de Sant Simó / pas de la platja de Sant Simó intersecció - Torrent de Sumells / camí de les Cinc Sènies intersecció - Torrent del Castell / camí de les Cinc Sènies intersecció - Torrent dels Vidals / pas a una finca rústica
<b>Passos soterranis (vehICLES i vianants)</b>	PS01 PS06 PS07	a la Riera de Sant Simó el pas al Passeig marítim Avgda Maresme / p del Callao - Pas del cargol Av. Ernest Lluch
<b>passos soterranis (vianants)</b>	PS02 PS03 PS04 PS05 PS06	C. Balançó Pl. Miquel Biada Av. Maresme / c .St. Agustí Av. Maresme / c. Jordi Joan Av. Maresme / p. del Callao- Pas del cargol



	PS07	Av. Ernest Lluch
<b>Vials</b>	V01	el vial d'accés a la Planta incineradora de residus sòlids urbans
<b>Punts negres per acumulacions pluvials: puntuals</b>	AP03 AP04 AP05 AP06 AP09 AP10 AP11 AP12 AP13 AP14 AP15 AP16 AP17 AP18 AP19 AP20 AP21 AP22 AP23 AP24 AP25	Porta Laietana Pl. .Gran Bretanya la rotonda del Rengle ctra. de Cirera (davant de les pistes d'atletisme) Via Sèrgia – Carrasco Formiguera Rd. Del Cros Camí del Mig – Via Sèrgia St. Joan – Av. Maresme Jordi Joan – Av. Maresme Puig i Cadafalch – Pirineus Argentona – Sant Pau Ps Marina – Tordera Plaça del cafè del Mar Passatge de Can Marfà Berguedà Francesc Layret – Can Xalant Vial inferior pl França sortida C32 Sortida C32 – Can Soleret torrent Piques Pl Granollers Rd. O'Donell – Serra Xifra PL Gaudí
<b>Punts negres per acumulacions pluvials: rondes i carrers</b>	AC01 AC04 AC06 AC08 AC09 AC10 AC11 AC12 AC13 AC14 AC15	Av. Perú Carrer de la Geganta Carretera N-IIa (tram Av. Maresme) Rd. Barceló Rd. Macià Sant Valentí Jaume Isern – Sant Isidor – Emili Cabanyes – Torrent – Santa Teresa Via Europa N-II Crta. de Barcelona a el Rengle Rierot - Hospital – Sant Pere Mare de Déu de l'Esperança
<b>Aparcaments soterranis d'ús públic</b>	AS01 AS02 AS03 AS04 AS05 AS06 AS07	Pl. Sta. Anna (soterrani) la Riera (soterrani) Pl. de les Tereses (soterrani) c. Montserrat (soterrani) Pl. Antonio Tomás y Valiente (soterrani) Parc Central (soterrani) Pl. Can Xammar – Camí Ral (Soterrani)
<b>els edificis situats a cotes molt baixes</b>	LCB	Al P.I. Rocafonda: els edificis situats a les cotes baixes entre el c. Energia i la riera de Sant Simó (Creu Roja, centre cultural, tallers,...)
<b>els trams de la xarxa fluvial que coincideixen amb vialitat bàsica rural</b>	TX01 TX02 TX03 TX04 TX05	Riera de Ca l'Ametller / camí del Pont de la Vila Riera de Can Bruguera / carretera de Valldeix Riera de Can Soler / camí de Can Cabot de la Brolla (Cal Marquès,...) Torrent Forcat / camí de les Cinc Sènies Torrent de Vallgiró i Vallverdera / Camí del Mig

Segons dades d'AMSA - Aigües de Mataró SA

Punts conflictius (i efecte dòmino) per risc d'inundacions:

<b>Punt conflictiu</b>	<b>Codi</b>	<b>LOCALITZACIÓ</b>
<b>Els sorrers i embocadures de les canalitzacions de la xarxa fluvial</b>	XF01	t. de les Valls
	XF02	sorrer i embocadura de la riera de Cirera
	XF03	sorrer i embocadura del t. de les Piques



	XF04 XF05 XF06 XF07	sorrer i embocadura del t. d'en Pregària sorrer i embocadura del t. de la Figuera Major sorrer carrer de h t. de les Valls – c32
<b>Els punts d'intersecció entre la xarxa fluvial i la ctra. N-lla</b>	XC01 XC02 XC03 XC04	la riera Sant Simó la riera de Mata el torrent Forcat el torrent de Vallgiró
<b>Els punts d'intersecció entre la xarxa fluvial i la via del tren</b>	XV01 XV02 XV03 XV04 XV05	la riera d'Argentona la riera Sant Simó la riera de Mata el torrent Forcat el torrent de Vallgiró
<b>Els punts d'intersecció entre la xarxa fluvial i la carretera de mata</b>	XM01 XM02 XM03 XM04 XM05 XM06 XM07	els torrents de: Vidals Forcat Acàcies Can Tria Sant Miquel Vallverdera
<b>Altres punts</b>	PC01 PC02	el pont del Camí del Mig a la Riera d'Argentona el pont del Camí Ral a la riera de Sant Simó

Segons dades d'AMSA - Aigües de Mataró SA

Altres riscos associats

<b>Indret</b>	<b>Descripció/localització</b>
<b>RIERA FIGUERA MAJOR</b>	Hi ha perill de contaminació de les aigües i el sòl perquè en la mateixa conca s'hi troba la bassa de lixiviat d'un abocador actualment clausurat (sota el camí dels contrabandistes).
<b>RIERA D'ARGENTONA</b>	Hi ha perill de contaminació de les aigües i el sòl perquè:  a) a la zona de domini públic hi passa un gasoducte. b) a la llera de la riera hi ha pous d'extracció d'aigua del mantell freàtic pel subministrament d'aigua potable a les poblacions veïnes. c) a prop de la desembocadura hi ha l'emissari submarí de la EDAR. d) a prop de la desembocadura hi ha l'arqueta amb el col·lector interceptor i el sobreexidor de l'EDAR. e) al costat de la riera (marge esquerra) hi ha l'EDAR del Maresme central. f) al costat de la riera (marge esquerra) hi ha l'empresa química Procter&Gamble.
<b>RIERA DE SANT SIMÓ</b>	Hi ha perill de contaminació de les aigües i el sòl perquè hi ha un gasoducte que travessa la riera.
<b>TORRENT DE VALLVERDERA</b>	Hi ha perill de contaminació de les aigües i el sòl perquè per la llera hi passa un gasoducte.
<b>ALTRES</b>	Al costat de rieres i torrents hi ha diverses activitats periurbanes que en cas de rierades podrien provocar problemes de contaminació d'aigües i de sòls. En especial a la zona del con de dejecció on hi ha diverses activitats: estampació, confecció, magatzem de la construcció, ferros, àrids, fusteria, etc. Als torrents Forcat i Vallgiró hi baixen aigües residuals.

Segons dades d'AMSA - Aigües de Mataró SA

» **Punts d'actuació prioritària:**

Punt	Descripció
	<b>PUNTS CONFLICTIUS CLAVEGUERAM</b>
<b>SOBREIXIDORS</b>	REVISIÓ ESTAT DE FUNCIONAMENT SOBREEIXIDORS XARXA UNITÀRIA
<b>DRENATGE SUPERFICIAL</b>	REVISIÓ ESTAT DE NETEJA SUPERFICIAL D'EMBORNALS I REIXES LONGITUDINALS EN ELS PUNTS BAIXOS AMB RISC D'INUNDACIÓ
<b>- ÀMBITS:</b>	AV. PUIG I CADAFALCH, ENTRE PIRINEUS I PL. GRANOLLERS
	VIA SÈRGIA – CARRASCO I FORMIGUERA
	AV. MARESME – SANT ANTONI – SANT JOAN
	FRANCESC LAYRET – PABLO IGLESIAS
	Rd. DEL CROS
	ARGENTONA – SANT PAU
<b>SORRERS</b>	REVISIÓ ESTAT DE SATURACIÓ DELS SORRERS DE CAPÇALERA:
	CARRER DE VALLVERIC
	JOSEP TRUETA - VILADEVALL
	JOSEP TRUETA – TORRENT DE LES PIQUES
	TORRENT D'EN PREGÀRIA
	RIERA FIGUERA MAJOR
	TORRENT DE LES VALLS
<b>XARXA</b>	REVISIÓ ESTAT DE FUNCIONAMENT XARXA PRINCIPAL
	GRANS COL·LECTORS:
	RIERA DE CIRERA – RIERA FIGUERA MAJOR - DESVIAMENT
	VIA EUROPA – O'DONELL – LLUÍS COMPANYYS
	Rd. MACIÀ – IRLA
	LA RIERA – PL SANTA ANNA – LEPANTO
	AV. GATASSA – RAMON BERENGUER III
	DESGUÀS FRONT MARÍTIM – CREUAMENTS N-II
	CONFRARIA SANT ELM
	JORDI JOAN
	SANT PERE
	SANT JOAN – SANT ANTONI
	CHURRUCA
	COOPERATIVA
	BALANÇÓ I BOTER
	PS. EL RENGLÉ

Segons dades del Servei de Protecció Civil i Salut

» **Zones on es poden desencadenar fenòmens geològics associats: esllavissades, caiguda de roques, etc.**

Zona	Característiques
<b>El Camí Vell de Can Bruguera</b>	Inclòs en la xarxa de camins del PAM d'incendis forestals però que degut a les pluges moltes vegades no és transitable i s'hi ha de fer un manteniment continuat.
<b>La Conca dels torrents Forcat i Sumells i el marge esquerra de la riera de Sant Simó</b>	Degut al substrat granític i a la seva alteració sorrenca a sauló, el fort pendent, el conreu intensiu i al remenament constant de la terra les aigües pluvials arrossequen gran quantitat de sediments que són els que originen el con de dejecció i que en cas de pluges intenses provocarien el desbordament de les lleres i un arrossegament important de materials.
<b>Talussos i dels terrenys reomplerts</b>	La poca estabilitat dels talussos i dels terrenys reomplerts recentment i per tant poc consolidats fa que qualsevol remenament de terres per obres o per l'agricultura pugui desencadenar fenòmens erosius (P.A. a l'EDAR -estació depuradora d'aigües residuals-, ...)

Segons dades del Servei de Protecció Civil i Salut

» **Elements vulnerables per inundacions d'origen marí:**

Codi	Element	Població afectada
	Via del tren	
	Passeig Marítim (Ernest Lluch a Rotonda dels pescadors)	

Mataró no disposa elements vulnerables en entorns afectats per inundacions d'origen marí.

Segons dades del Servei de Protecció Civil i Salut



### 3.1.3.3 NEVADES

La llista completa d'elements vulnerables està al DUPROCIM - Catàleg d'elements vulnerables amb dades concretes.

Punt	Àrea d'afectació
400- 500	Turó de la Creu d'en Serra / Turó d'en Tarau / Turó d'en Cabanyes / Turó d'en Tunyí
300- 400	Turó d'en Dori Urbanitzacions: Can Vilardell, La Cornisa Masies Vies de comunicació: Vials de la zona nord
200 - 300	Urbanitzacions: Les Sureres, La Cornisa, Can Vilardell i Can Gener. Masies Vies de comunicació: Vials de la zona nord
100 - 200	Turó de Cerdanyola/ Turó d'Onofre Arnau <u>Casc urbà: Zona Nord dels Barris Vista Alegre, Cirera i Cerdanyola</u> Urbanització: Can Quirze, Can Serra, Can Marques, La Fornenca. h Masies Vies de comunicació: Ronda Mataró, Via Europa, Ronda dels Països Catalans i Ronda de la Creu de la Pedra. Servei basic: Hospital de Mataró
0 - 100	<u>Casc urbà: Peramàs, Molins Rocafonda, El Palau, Pla d'en Boet, Centre, Escorxador i Eixample.</u> <u>Urbanitzacions:</u> Can Quirze. Masies Vies de comunicació: Ronda de Mataró, Camí del Mig, Ronda O'Donell, Camí de la Geganta, Rda. Alfons X, Carretera de Mata, B-40, Via Sèrgia, Ronda Barceló, Alfons XII, Ronda Prim, Ronda Cervantes, Rafael Estrany i Ronda de la Creu de la Pedra. Servei basic: Policia, Bombers, Mossos d'esquadra, SEM, Rodalies

Segons dades del Servei de Protecció Civil i Salut

#### » Punts conflictius de la xarxa viària

Punt	Descripció		
Vies prioritzades	C-32 C-31-E C31-D N-II C-60		
Subestacions elèctriques	ENDESA	110Kv	Mataró - Rocafonda (Riera de sant Simó)
	ENDESA	110Kv	Iluro - Pla d'en Boet

#### » Punts conflictius de la xarxa viària

Punt	Descripció
Ronda de Mataró	Sortides i accessos a la C-32, que passa per la zona alta del municipi, tot i que no arriba a la cota de 200 m.
C-60 (Argentona)	Accessos amb aquesta via, tenint en compte els possibles talls de l'A-7 a l'alçada de Granollers i desviaments per la costa.
Via Sèrgia Ronda Barceló / Ronda	Eixos viaris verticals del casc urbà.

República / Prim Ronda Cervantes / Rafael Estrany / Creu de Pedra	
Via Europa Ronda dels Països Catalans	Vials verticals que, a més, presenten pendents importants.
Camí del Mig Ronda O'Donnell Camí de la Geganta Ronda Alfons X Carretera de Mata	Eix viari longitudinal del casc urbà.
C-32 Carretera de Barcelona Avinguda Maresme N-II	Carretera de la costa, alternativa a cota 0 de la C-32
Vials de la zona nord	Vials d'accés al centre comercial, barris i urbanitzacions de la zona nord del municipi, que es troben per sobre dels 200 metres.

Segons dades del Servei de Protecció Civil i Salut

» **Punts conflictius de la xarxa ferroviària**

Punt	Descripció
Estació de Mataró	Línia Rodalies que voreja la costa i la corresponent estació, només en cas de nevades a cota zero.

Segons dades del Servei de Protecció Civil i Salut

» **Edificis en mal estat amb més risc:**

Edifici	Descripció
Especialment el centre històric i en general, en edificacions anteriors al 1962 ja no existia normativa per sobrecarrega de neu.	

Segons dades del Servei de Llicències d'Activitats i d'Obres

» **Nuclis i/o edificacions que poden quedar aïllats per la nevada o a causa de l'afectació d'una allau sobre vies de comunicació**

Edifici	Descripció
La llista completa d'elements vulnerables està al punt 3.2.3 Taula Resum dels elements vulnerables de la ciutat	

» **Zones amb presència de persones sense llar:**

Zona	Descripció
Segons plànol zones e presència de persones sense llar. En tot cas, el Servei de Benestar Social és el servei competent el qual disposa de major informació al respecte.	

» **Serveis que poden quedar afectats com a conseqüència de la nevada i originar problemes més greus:**

Per exemple, els serveis funeraris poden tenir problemes si com a conseqüència de la nevada, hi ha

dificultats per accedir al cementiri. També poden produir-se problemes d'acumulació d'escombreries, en el cas que la nevada produeixi dificultats per accedir als contenidors i als abocadors.

Servei	Ubicació
Hospital de Mataró.	Crta. Cirera
Serveis funeraris	Cementiri de les Valls
Transports Municipals	Pla d'en Boet
Ajuntament de Mataró – Servei d'Espais Públics (Manteniment)	Edifici Riera de Can Soler
Xarxa de Serveis bàsics	

» **Població que ha de seguir un tractament inajornable o que presenta problemes de mobilitat reduïda a la zona que pot quedar afectada per la nevada o allaus:**

Per exemple, població que ha de seguir un tractament de diàlisi o en segons quins casos, població que ha de seguir un tractament amb insulina.

Població	Ubicació
No es disposen les dades relatives a aquest punt, ja que l'Ajuntament de Mataró no és l'administració competent	
La llista completa amb totes les dades referents a les persones de mobilitat reduïda està disponible pel Servei d'Assessorament i Gestió de Via Pública, però per motius de Protecció de Dades no es transposa en aquest document (A tall informatiu el nombre de població amb targeta de mobilitat reduïda de vehicles és d'unes 900 persones).	





### 3.1.3.4 VENTADES

Segons el PLA VENCAT, l'anàlisi de la vulnerabilitat es basa en factors com el disseny, l'execució i el manteniment necessari dels diferents elements.

**La llista completa d'elements vulnerables està al DUPROCIM - Catàleg d'elements vulnerables amb dades concretes.**

Punt	Àrea d'afectació
<b>Edificacions i mobiliari urbà</b>	Façanes amb tancaments amb murs esvelts i murs lleugers Objectes sense fixació o fixació insuficient a l'exterior del edifici. Panells publicitaris i d'altres estructures temporals Elements decoratius (banderes, llums de Nadal...) Semàfors, enllumenat, contenidors...
<b>Activitats docents i esportives de lleure</b>	Aquelles que es duquin parcialment en instal·lacions a l'aire lliure: Poliesportius Parcs naturals, interurbans o prop d'algun.
<b>Serveis bàsics</b>	Infraestructures de subministrament d'energia Infraestructures de comunicació
<b>Massa Boscosa</b>	Especial atenció si el sòl està mullat degut a pluges abundants prèvies.
<b>Instal·lacions temporals</b>	Espectacles a l'aire lliure Instal·lacions temporals de la construcció (bastides, grues...) Activitats de mercat Instal·lacions de fires com casetes i d'altres
<b>Mobilitat</b>	Transport per carretera Afectacions al transport per ferrocarril Instal·lacions de transport per cable Transport aeri
<b>Instal·lacions industrials</b>	Especial atenció a les empreses que utilitzen substàncies perilloses - SEVESO (segons DUPROCIM - Catàleg instal·lacions amb substàncies perilloses).



### 3.1.3.5 RISC SÍSMIC

La intensitat referida al punt 2.1 és prevista per a la totalitat del municipi. Tot i amb això, s'han detectat les següents zones amb reducció / ampliació de les conseqüències del sisme per l'efecte del sòl:

Zona	Tipus de terreny	Efecte
Barris elevats de la ciutat Urbanitzacions de la ciutat	Granodioritas (roca dura/ roca compacta)	Reducció de les conseqüències del sisme.
Sectors i barris mitjos de la trama urbana	Peu de mont	
Cotes baixes de la ciutat	Plana al·luvial	Augment de les conseqüències del sisme

#### Punts singulars respecte a l'efecte dòmino<sup>7</sup>

Tal i com s'indica a l'apartat 2.3 d'aquest document, les línies vitals (xarxa elèctrica, gas natural, proveïment d'aigua, etc.) tenen un bon comportament sísmic pel nivell d'intensitat esperat al municipi de Mataró, per tant és poc probable que un sisme d'intensitat VII pugui donar lloc a un accident amb afectació important a la població i/o activació d'altres plans d'emergència, com a conseqüència d'un efecte dòmino.

Pel que fa a les instal·lacions industrials que manipulen substàncies perilloses, aquestes podrien veure's afectades com a conseqüència de trencades de recipients, per caiguda des de les prestatgeries on s'emmagatzemen. Les conseqüències d'aquests esdeveniments s'han avaluat en el Manual d'Actuació per a Establiments amb Substàncies Perilloses.

**La llista completa d'elements vulnerables està al DUPROCIM - Catàleg d'elements vulnerables amb dades concretes.**

#### Vulnerabilitat construccions essencials<sup>8</sup>.

Construccions essencials	Danys
<b>Hospital de Mataró</b>	Després del terratrèmol l'Hospital de Mataró quedarà fora de servei però l'edifici continuarà en estat d'habilitat. És recomanable en aquest cas una inspecció de l'edifici.
<b>Parc de Bombers</b>	Després del terratrèmol el parc de bombers continuarà operatiu, essent recomanable una inspecció de totes les instal·lacions.
<b>Polícia Local</b>	L'edifici de la Policia Local experimentarà danys lleugers (fissures en els revestiments, caiguda de petits trossos de revestiment, etc). L'edifici continuarà operatiu, essent recomanable una inspecció de totes les instal·lacions.
<b>Creu Roja</b>	L'edifici de la Creu Roja experimentarà danys lleugers (fissures en els revestiments, caiguda de petits trossos de revestiment, etc). L'edifici continuarà operatiu, essent recomanable una inspecció de totes les instal·lacions.
<b>Serveis bàsics</b>	
<b>Gas</b>	S'espera que la conducció de GN de Barcelona - Blanes tingui un bon comportament sísmic. Per tant, el dany esperat és com a màxim lleu, és a dir, danys localitzats en algun element que normalment no necessita reparació per a mantenir l'operativitat de la línia.
<b>Xarxa Elèctrica</b>	L'experiència ha demostrat que en un episodi sísmic la xarxa elèctrica

<sup>7</sup> Instal·lacions industrials, magatzems, etc., que en cas de quedar afectats poden donar lloc a accidents amb afectació important a la població.

<sup>8</sup> Dades obtingudes de l'Atlas Sísmic de Catalunya (Vol.1; Annex 8) excepte pels edificis de la Policia Local i la Creu Roja on s'ha tingut en compte el tipus d'estructura de l'edifici per determinar el seu comportament front un sisme d'intensitat VII.

	queda fortament afectada en els llocs de generació i transformació d'energia, mentre que la xarxa de transport és menys vulnerable. Al municipi de Mataró no hi ha substacions elèctriques construïdes, per tant el dany esperat és com a màxim lleu, és a dir, danys significatius localitzats en algun element que normalment no necessiten reparació per a mantenir l'operativitat.
<b>Proveïment d'Aigua</b>	L'experiència ha demostrat que en episodis sísmics d'intensitat IX i X (nivells no esperats al municipi de Mataró), la xarxa de proveïment d'aigua no és susceptible de sofrir danys de consideració, ja que els danys màxims esperats són lleus.
<b>Autopistes</b>	Els danys màxims esperats es situen al límit entre insignificants i lleus, és a dir, danys mínims i eventualment alguns danys significatius, localitzats i que no necessiten reparació per mantenir l'operativitat.
<b>Ferrocarrils</b>	El dany sísmic esperat és insignificant o lleu.

### Vulnerabilitat de la població

**MATARÓ** (dades any 1990) (pla SISMICAT - versió 2020)  
avaluació dels danys a la població estimats per una intensitat sísmica esperada de VII

DADES GENERALS			EDIFICIS COL-LAPSATS							POST-COL-LAPSE		TOTAL COL-LAPSE I POST-COL-LAPSE			TOTALS	
POBLACIÓ	HABITANTS PER KM <sup>2</sup>	HABITANTS PER EDIFICIS	HABITANTS PER EDIFICI	SENSE CASA	PERSONES ATRAPADES	MORTS	FERITS MOLT GREUS	FERITS GREUS	FERITS LLEUS	MORTS	FERITS	MORTS	FERITS	FERITS LLEUS	FERITS GREUS	MORTS
102018	4503	10,3	144	6017	81	16	24	24	16	16	48	33	48	905	171	57

### Vulnerabilitat edificis

Els edificis especialment vulnerables són els constituïts per parets de càrrega o d'autoconstrucció:

- Zones d'autoconstrucció als barris de Cerdanyola, Cirera, la Llàntia, Vista Alegre, ... i aquells sectors construïts i consolidats als anys 50-60.
- Les cases de cos de la zona de casc antic i eixample.

**MATARÓ** (dades any 1990) (pla SISMICAT - versió 2020)  
estimació dels danys als edificis

INTENSITAT SÍSMICA	CLASSES DE VULNERABILITAT				TOTAL EDIFICIS	GRAU DE DANY						EDIFICIS INHABITABLES
	A	B	C	D		0	1	2	3	4	5	
VI	325	1863	3428	428	6044	3509	1905	525	94	10	0	58
VII	27	98	71	7	203	59	75	47	18	4	0	13

### 3.1.3.6 ACCIDENTS GREUS EN ESTABLIMENTS AMB SUBSTÀNCIES PERILLOSES

» **Instal·lacions amb substàncies perilloses:**

Segons DUPROCIM Catàleg de instal·lacions amb substàncies perilloses

» **Instal·lacions SEVESO:**

Segons DUPROCIM Catàleg de instal·lacions amb substàncies perilloses

Indústria	Nivell	Zona	Z.I.[m]	Z.A[m]	Categoria	Zona de possible afectació
BLUESUN CONSUMER BRAND SLU	Superior	Alerta	10	11	1	Zona d'alerta / Intervenció: Queda confinat dins el perímetre de la instal·lació
			11	11	1	Entorn proper a la instal·lació
			-	141	3	Polígon industrial Rengle I
DHL Supply Chain Spain, SL	Superior	Ubicació	-	-	-	Entorn proper a la instal·lació Polígon Industrial les Hortes de Camí Ral

» **Instal·lacions d'explosius i pirotècnia (les regulades pel Reial Decret 230/98) que es trobin també dins l'àmbit d'afectació del RD 1254/99 (afectades per l'article 11.3).**

Nom de la instal·lació:			
Ubicació	Activitat	Conseqüència de l'accident	Altra informació rellevant
Mataró no disposa d'instal·lacions d'explosius i pirotècnia amb llicència municipal durant tot l'any. Excepte, durant la Revetlla de Sant Joan en que el Servei de Llicències concedeix llicències temporals, aquesta informació queda actualitzada anualment segons PEM Revetlla de Sant Joan.			

### 3.1.3.7 ACCIDENTS EN EL TRANSPORT DE MERCADERIES PERILLOSES.

#### 3.1.3.7.1 TRANSPORT DE MERCADERIES PERILLOSES:

Els vehicles destinats per a les mercaderies especialment perilloses amb origen o destinació a Mataró han de complir amb el que estableix l'Ordenança de mobilitat (2021).

En resum, s'estableix que els vehicles en trànsit que transportin mercaderies perilloses no podran circular ni estacionar per les vies urbanes de Mataró (Casc Urbà). En el cas que l'origen o destinació de les mercaderies perilloses sigui el casc urbà, l'itinerari es farà pel trajecte més curt i adient, d'acord amb els criteris següents:

- El límit genèric de velocitat en vies urbanes de dos o més carrils per sentit de circulació i en travesseres, els vehicles que transportin mercaderies perilloses circularan a 40 km/h com a màxim.
- S'haurà de tenir en compte l'amplada dels carrers, escollint aquells per on es pugui circular més fluidament.
- Es circularà preferentment per zones despoblades o amb menys densitat de població.
- Es tindrà en compte la presència d'elements especialment vulnerables (com col·legis, hospitals, residències de persones grans...)
- Es respectarà estrictament qualsevol altre restricció de circulació degudament senyalitzada.

SECTOR DE RISC	UBICACIÓ	DESCRIPCIÓ
Polígons industrials	1. Polígon Mata – Rocafonda 2. Polígon Pla d' en Boet 3. Polígon Hortes del Camí Ral 4. Polígon Balançó i Boter 5. Polígon Vallveric 6. Polígon El Rengle I 7. Polígon El Rengle II	Polígons industrials de la ciutat.
Benzineres	Segons taula de fluxos de transport de mercaderies perilloses, per carretera.	Benzineres

#### Fluxos de transport de mercaderies perilloses, per carretera:

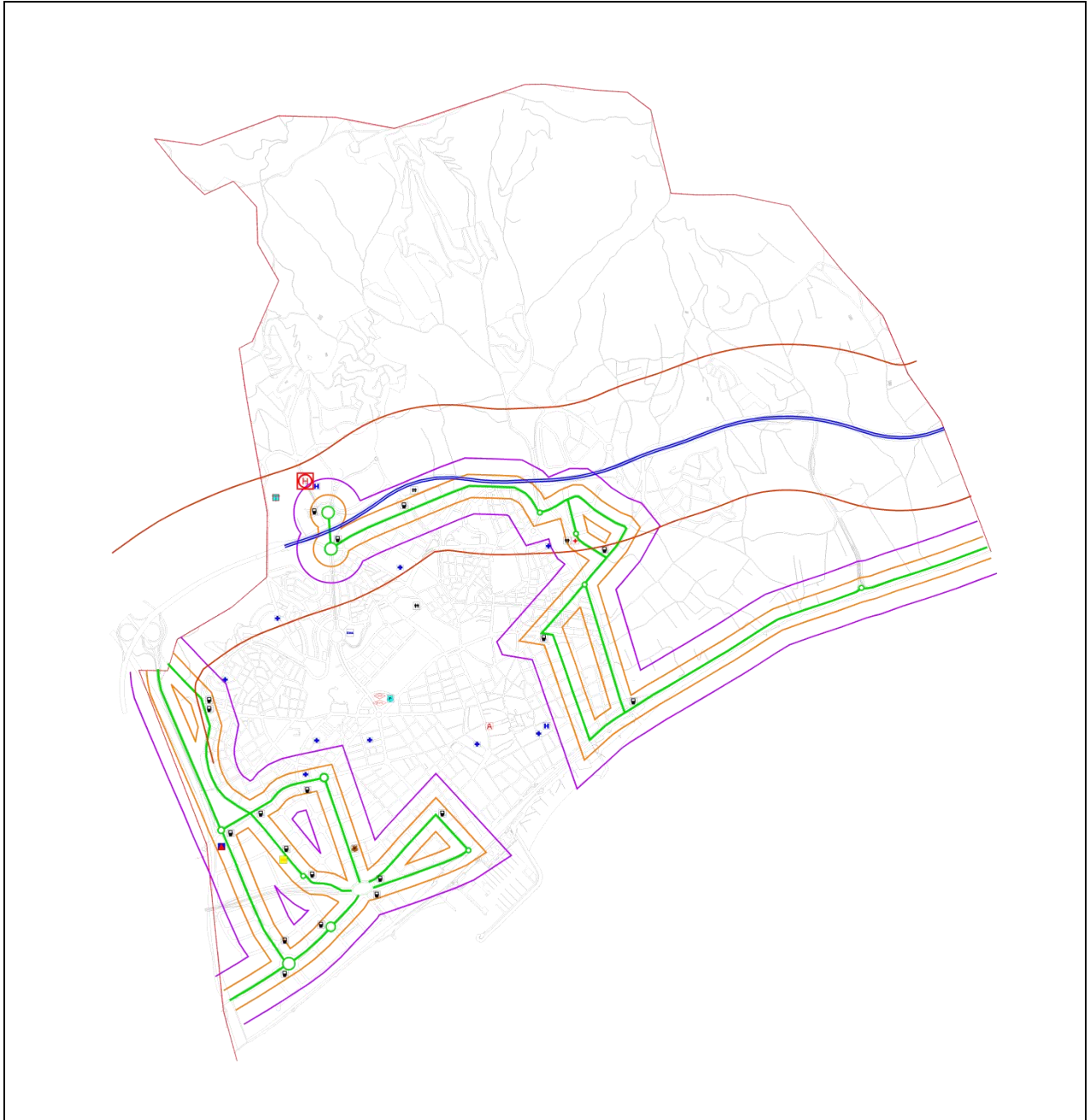
##### - Benzineres

No existeixen dades de flux (vehicles/dia) per al total de les benzineres presents al municipi de Mataró. La informació obtinguda es resumeix a continuació, em forma de taula:





**Ponderant les dades, s'estima un flux total de carburants d'automoció de 10 vehicles/dia.**

Codi	Nom	Adreça
BENZI-1	E.S. GALP	Avinguda de Cabrera, 36. 08302 Mataró (BARCELONA)
BENZI-2	E.S. GALP	Carretera de Barcelona, 50. 08302 Mataró (BARCELONA)
BENZI-3	Estació de Servei BP - Mataró I	Avinguda del Maresme, 1. 08302 Mataró (BARCELONA)
BENZI-4	Estació de Servei BP - Mataró II	Avinguda del Maresme, 30. 08302 Mataró (BARCELONA)
BENZI-5	GALP	Camí del Sant Crist, 63. 08302 Mataró (BARCELONA)

BENZI-6	E.S. GALP	Camí del Mig, 149. 08302 Mataró (BARCELONA)
BENZI-7	Red Ahorro	Camí del Mig, 113. 08302 Mataró (BARCELONA)
BENZI-8	REPSOL - Mataró I	Avinguda de Josep Puig i Cadafalch, 284. 08303 Mataró (BARCELONA)
BENZI-9	REPSOL - Via Europa	Via d'Europa, 220. 08304 Mataró (BARCELONA)
BENZI-10	Benzinera Alcampo	Carretera de Cirera, 163. 08304 Mataró (BARCELONA)
BENZI-11	Diagonal de Àreas (Ballenoil)	Ronda dels Països Catalans, 15. 08304 Mataró (BARCELONA)
BENZI-12	REPSOL	Carrer de l'Energia, 2. 08304 Mataró (BARCELONA)
BENZI-13	Cepsa	Camí Ral, 1. 08304 Mataró (BARCELONA)
BENZI-14	Gasolineras SARAS	Ronda d'Alfons X el Savi, 112. 08301 Mataró (BARCELONA)
BENZI-15	Red Ahorro	Camí Ral, 547. 08302 Mataró (BARCELONA)
BENZI-16	Shell	Carrer de la Teixidora, 37. 08302 Mataró (BARCELONA)
BENZI-17	AUTONET&OIL	Carrer de Pablo Iglesias, 1. 08302 Mataró (BARCELONA)
BENZI-18	Ballenoil	Camí del Sant Crist, 32. 08302 Mataró (BARCELONA)



**Llegenda:**

-  Itinerari principal.
-  Zona d'intervenció - 81m.
-  Zona d'alerta - 196m.
-  Benzineres

Segons dades del Servei SSIT - Secció d'Informació de Base i Aplicacions Corporatives

- **SEVESO**

**SEVESO**

BLUESUN Consumer Brand SLU (Procter & Gamble, S.L.)

DHL Supply Chain Spain



El principal medi de transport de substàncies classificades, utilitzades per aquests establiments industrials és el transport per carretera, a excepció d'algunes substàncies, com els perfums, que també es transporten en tren (fins a Granollers) i/o vaixell (fins a Barcelona). No obstant, totes elles, arriben als establiments per carretera.

**- Altres empreses:**

A la resta del municipi de Mataró les empreses que manipulen o emmagatzemen substàncies perilloses segons el DUPROCIM Catàleg de instal·lacions amb substàncies perilloses.

En quant el nombre de vehicles/dia que circulen per Mataró no es disposa de suficients dades per completar aquest apartat, si més no, moltes d'aquestes empreses consumeixen quantitats molt petites d'aquestes substàncies i, en molts casos, el transport d'aquestes substàncies és efectuat personalment pels treballadors de les pròpies empreses.

**- Transport de mercaderies especialment perilloses**

Es consideraran mercaderies especialment perilloses les següents:

Categoria de transport (1)	Matèries o objectes grup d'embalatge o codi/grup de classificació o Núm. ONU (2)
0	<p>Classe 1: 1.1A/ 1.1L/ 1.2 L/ 1.3 L/ 1.4 L i núm. ONU 0190</p> <p>Classe 3: Núm. ONU 3343</p> <p>Classe 4.2: Matèries pertanyents al grup d'embalatge I</p> <p>Classe 4.3: Núm. ONU 1183, 1242, 1295, 1340, 1390, 1403, 1928, 2813, 2965, 2968, 2988, 3129, 3130, 3131, 3134, 3148, 3207, 3396, 3398, 3399</p> <p>Classe 5.1: Núm. ONU 2426</p> <p>Classe 6.1: Núm. ONU 1051, 1600,1613, 1614, 2312, 3250, 3294</p> <p>Classe 6.2: Núm. 2814, 2900 (grups de risc 3 i 4)</p> <p>Classe 7: Núm. ONU del 2912 al 2919, 2977, 2978, del 3321 al 3333.</p> <p>Classe 8: Núm. ONU 2215, anhídrid maleic fos</p> <p>Classe 9: Núm. ONU 2315, 3151, 3152, 3432, així com els aparells que continguin aquestes matèries o mescles així com els envasos buits sense netejar que hagin contingut matèries que figurin en aquesta categoria de transport excepte els classificats com UN 2908</p>
1	<p>Matèries i objectes pertanyents al grup d'embalatge i que no figurin en la categoria de transport 0, així com les matèries i objectes de les classes:</p> <p>Classe 1: del 1.1B a 1.1J<sup>a</sup>/ del 1.2B a 1.2J/ 1.3C/ 1.3G/ 1.3H/ 1.3J/ 1.5/D<sup>a</sup></p> <p>Classe 2: grups T, TC<sup>a</sup>, TO, TF, TOC, i TFC aerosols: grups C, CO, FC, T, TF, TC, TO, TFC i TOC</p> <p>Classe 4.1: Núm. ONU del 3221 al 3224 i del 3231 al 3240</p> <p>Classe 5.2: Núm. ONU del 3101 al 3104 i del 3111 al 3120</p>

- **Estacions o zones d'aparcament de mercaderies perilloses en el municipi**

Lloc	Característiques
<p>No existeix cap estació o zona destinada a l'aparcament de les mercaderies perilloses dins el municipi de Mataró. Segons l'Ordenança de Circulació i Transport de Mercaderies Perilloses de Mataró es prohibeix l'estacionament de vehicles que transportin mercaderies perilloses en les vies urbanes del terme municipal, llevat en les operacions de càrrega i descàrrega en les condicions particulars que s'estableixen a l'ADR. Dins de zones urbanes, les instal·lacions i vials per acollir l'estacionament de vehicles que transportin mercaderies perilloses es senyalitzaran expressament.</p> <p>No es preveu la creació de cap punt destinat a ser utilitzar com a estació o zona d'aparcament de mercaderies perilloses dins el municipi de Mataró ja que no existeix cap zona que compleixi amb les condicions necessàries que s'indiquen a la normativa aplicable.</p>	

- **Fluxos de transport de mercaderies perilloses, per ferrocarril:**

Via afectada	Font (municipi/TRANSCAT)	Substàncies transportades principalment <sup>9</sup>	Punts singulars respecte a l'efecte dòmino <sup>10</sup>	Tones anuals
A Mataró, segons el TRANSCAT, no es realitza transport de mercaderies perilloses per ferrocarril.				

<sup>9</sup> L'esmentada normativa de transport de mercaderies perilloses classifica les substàncies en classes i per cada una d'aquestes classes es concreten les normes a complir: **Classe 1:** Explosius; **Classe 2:** Gasos comprimits, líquats o dissolts a pressió; **Classe 3:** Matèries líquides inflamables; **Classe 4.1:** Matèries sòlides inflamables; **Classe 4.2:** Matèries susceptibles d'inflamació espontània; **Classe 4.3:** Matèries que al contacte amb l'aigua desprenen gasos inflamables; **Classe 5.1:** Comburents; **Classe 5.2:** Peròxids Orgànics; **Classe 6.1:** Matèries tòxiques; **Classe 6.2:** Matèries infeccioses; **Classe 7:** Matèries radioactives; **Classe 8:** Matèries corrosives; **Classe 9:** Matèries i objectes perillosos diversos. Instal·lacions industrials, magatzems, etc., que en cas de quedar afectats poden donar lloc a accidents amb afectació important a la població.

<sup>10</sup> Instal·lacions industrials, magatzems, etc., que en cas de quedar afectats poden donar lloc a accidents amb afectació important a la població.

**3.1.4 ELEMENTS VULNERABLES****PLASEQCAT. Risc d'accidents greus en instal·lacions industrials.**

A les taules de les pàgines següents, apareixen els principals elements vulnerables possiblement afectats segons l'anàlisi de risc. S'ha tingut en compte com a elements vulnerables, no només la població i els béns, sinó també la vulnerabilitat mediambiental (cursos d'aigua, pous, etc).

En el cas que, per a una mateixa instal·lació, siguin possibles més d'un accident, aquests s'agrupen en categories, a les quals se'ls hi associa una distància màxima. Per a cadascuna d'aquestes categories, s'especifica quins elements vulnerables es poden veure afectats.

**La llista completa amb totes les dades referents a aquests elements vulnerables està al DUPROCIM Catàleg d'elements vulnerables.**

S'han tingut en compte les següents instal·lacions:

- Instal·lacions afectades pel nivell alt de la normativa d'accidents greus
- Instal·lacions afectades pel nivell baix de la normativa d'accidents greus
- Instal·lacions d'explosius i pirotècnia (les regulades pel Reial Decret 230/98) que es trobin també dins l'àmbit d'afectació del RD 1254/99 (afectades per l'article 11.3)
- Instal·lacions d'explosius i pirotècnia (les regulades pel Reial Decret 230/98), que sense estar directament afectades pel RD 1254/99 (obligació d'elaborar PEE), superen les quantitats corresponents al llindar baix definit a aquesta normativa
- Instal·lacions d'explosius i pirotècnia (les regulades pel Reial Decret 230/98), que no superen cap dels llindars de la normativa sobre accidents greus
- Determinades instal·lacions que, tot i no estar afectades pel Reial Decret 1254/99, figuren en el Pla de Sector ja existent
- Qualsevol altre tipus d'instal·lació industrial, que pugui produir un accident que requereixi l'aplicació de mesures de protecció a la població i en el que es vegin involucrades substàncies perilloses

**TRANSCAT. Transport de mercaderies perilloses**

La llista completa d'elements vulnerables està al DUPROCIM Catàleg d'elements vulnerables.

**» Elements vulnerables mediambientals: cursos d'aigua, pous, clavegueram possiblement afectats, etc.**

L'apartat d'aquest Pla pel que fa a Inundacions recull els elements vulnerables mediambientals.

**» Actes en l'àrea de risc:**

Nom de l'acte	Localització	Data	Nombre de persones / Aforament	Descripció
Mataró no realitza cap acte significatiu a la zona més exposada durant la campanya de nevades.				

### 3.1.5 CONTAMINACIÓ D'AIGÜES MARINES DE CATALUNYA.

El CAMCAT, en base als resultats de l'anàlisi de risc, determina l'afectació de cada terme municipal costaner en front d'una possible contaminació marina i estableix la relació dels municipis que han de desenvolupar un PAM per episodis de contaminació accidental de les aigües marines que puguin afectar el litoral.

El criteri per avalua l'afectació municipal és proteccionista perquè el CAMCAT ha considerat en cada cas la màxima vulnerabilitat, és a dir, que el valor vulnerabilitat d'un municipi s'ha definit com el màxim valor de vulnerabilitat entre els diferents factors considerats : demografia, turisme, pesca o medi ambient.

**Els resultants obtinguts per al municipi de Mataró són els següents:**

MUNICIPI DE MATARÓ	VALORS DE VULNERABILITAT						Màxim total (1 - 5)	Valors de perill (1 - 4)	Redacció del PAM
	Demogràfic	Turístic	Pesca	Ambiental					
				Zones d'interès mediambiental	Infralitoral	Litoral			
3	4	5	Maresme	1	2	5	1	Obligat	

**La llista completa d'elements vulnerables està al DUPROCIM - Catàleg d'elements vulnerables amb dades concretes.**

SECTOR DE RISC	UBICACIÓ	DESCRIPCIÓ
Platges	Ponent Varador Callao Sant Simó	Realització d'activitats d'oci i lleure especialment per part de la ciutadania al front litoral de sorra.
Port	Port Esportiu	Realització d'activitats econòmiques i de lleure al port esportiu.
Alguers de Posidònia	Al llarg del litoral costaner. Segons	Ecosistema mediambiental.

La realització del CAMCAT és de l'any 2003 sense que aquest hagi estat revisat. Per aquest motiu les dades de referència són les mateixes que l'anterior Pla d'Actuació Municipal per Contaminació d'Aigües Marines (2007).

#### ANÀLISIS DEL RISC I DE LA VULNERABILITAT

##### I - VULNERABILITAT TOTAL DE LA COSTA

VULNERABILITAT TOTAL: Alta (4)
VULNERABILITAT TOTAL HIVERN: Mitja (3)
VULNERABILITAT TOTAL ESTIU: Alta (4)

Anàlisi de vulnerabilitat de la costa: criteri turístic (capacitat turística per longitud de costa).

LONGITUD COSTA	LONGITUD PLATGES	NOMBRE PLACES	Núm. AMARRATGES
6.410 m	2.370 m	1.115 (Passeig / Port) 19.159 - CAMCAT annex 04	1.080

NIVELL DE VULNERABILITAT			
PLACES/M DE COSTA	PLACES/M DE PLATJA	PER TURISME	AMARRATGES ESPORTIUS
3	3	4	4

Anàlisi de vulnerabilitat de la costa: criteri demogràfic per longitud de costa.

NIVELL DE VULNERABILITAT			
POBLACIÓ (2020)	LONGITUD COSTA	POBLACIÓ/M COSTA	VULNERABILITAT
129.661	6.410	20.227	Classe 2 (entre 1 i 5)

## II - VULNERABILITAT AMBIENTAL DE LA COSTA CATALANA ( ACA - CAMCAT )

VULNERABILITAT COMUNITATS LITORALS – MARESME – Mitjanament vulnerable 2 (1 – 5)
VULNERABILITAT COMUNITATS INFRALITORALS – MARESME – Molt vulnerable 3 (1 – 5)
GRAU DE PRIORITAT PROTECCIÓ DE LA COSTA CATALANA: Maresme entre baixa i mínima
GRAU DE PRIORITAT DE PROTECCIÓ DE LA ZONA LITORAL : Maresme (2) baixa
GRAU DE PRIORITAT DE PROTECCIÓ DE LA ZONA INFRALITORAL : Maresme (1) mínima

### Àrees d'Interès mediambiental

Enfront de la costa de Mataró hi ha un àrea d'interès mediambiental que ha estat integrada a la Proposta de Xarxa Natura 2000 (Generalitat de Catalunya – Departament de Territori i Sostenibilitat).

Espai	Nom	Superfície total	Habitat
ES5110017	Costes del Maresme	2906,4 ha (Sup. marina 100%)	Alguers de Posidònia Espais Marins

## III - VULNERABILITAT SOCIOECONÒMICA

A Mataró actualment la zona de la dàrsena pesquera és una concessió a una empresa associada a la reparació i manteniment d'embarcacions.

Abans del 2000, La Confraria de Pescadors de Mataró gestiona la dàrsena pesquera i que agrupava una vintena d'armadors i una quarantena de mariners.

A Mataró no hi ha constància que hi hagi alguna piscifactoria, aquari, activitats d'aqüicultura (muscleres marisqueria,...) ... ni cap altres activitat o indústria que faci servir una presa d'aigua de mar.

### 3.2 ELEMENTS VULNERABLES

Segons el Decret 30/2015 "Vulnerabilitat: grau de predisposició d'un element (persona, edifici, etc.) a ser afectat per un fenomen d'una severitat (intensitat o magnitud) determinada i a patir danys".

#### Classes de vulnerabilitat:

- Vulnerabilitat estructural quan tan sols es considera l'afectació a les estructures, per exemple en els terratrèmols.
- Vulnerabilitat funcional quan es considera la viabilitat del sistema i no tan sols la seva estructura, per exemple, en un terratrèmol un hospital pot no resultar estructuralment molt afectat, però pot deixar de ser operatiu.
- Vulnerabilitat social, per exemple quan es consideren les afectacions socials i no tan sols si les persones resulten mortes o ferides.

#### Factors determinants de vulnerabilitat:

- Densitat de població
- Creixement ràpid població
- Ràpida urbanització
- Educació i conscienciació pública
- Ràpida comunicació
- Preparació i disponibilitat del personal en emergència
- Factors culturals
- Degradació mediambiental

#### 3.2.1 EDIFICACIONS AÏLLADES

Segons DUPROCIM - Catàleg d'edificacions fora de casc urbà.

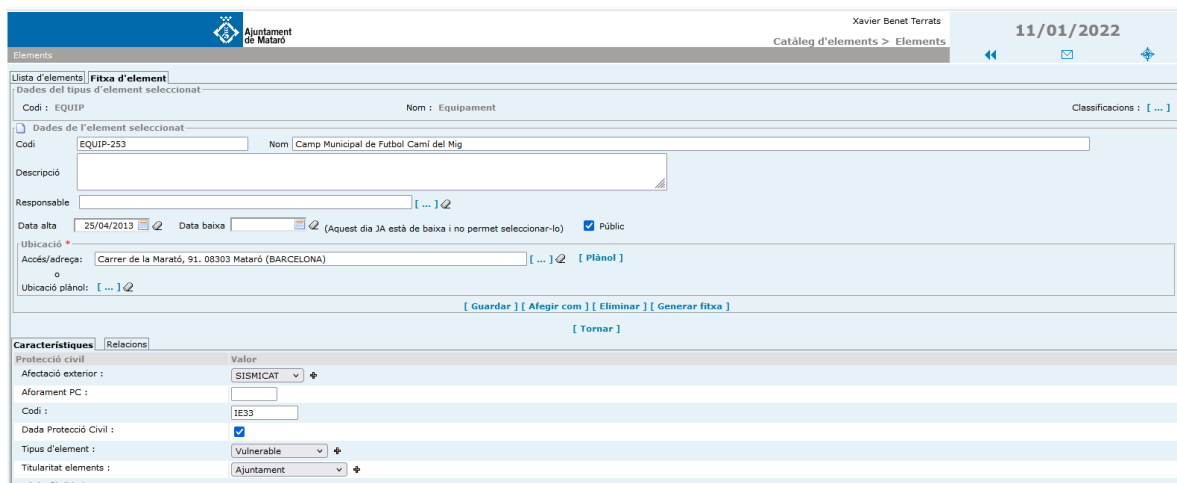
#### 3.2.2 URBANITZACIONS, NUCLIS I AGREGATS DE POBLACIÓ

Segons DUPROCIM - Catàleg d'urbanitzacions.

#### 3.2.3 ELEMENTS VULNERABLES DE LA CIUTAT

Segons DUPROCIM - Catàleg d'elements vulnerables.

Tanmateix, s'inclou a la següent taula, extracte resum de l'Inventari d'elements de l'Ajuntament disponible per part del Servei SSIT - Secció d'Informació de Base i Aplicacions Corporatives on es troben totes les dades disponibles actualment.



The screenshot shows the 'Fitxa d'element' form in the DUPROCIM system. The form is for an 'EQUIP' element named 'Camp Municipal de Futbol Camí del Mig'. The form includes fields for 'Codi' (EQUIP-253), 'Data alta' (25/04/2013), 'Data baixa', 'Accés/adreça' (Carrer de la Marató, 91, 08303 Mataró (BARCELONA)), and 'Ubicació plànol'. The 'Característiques' section shows 'Protecció civil' as 'SISMICAT', 'Tipus d'element' as 'Vulnerable', and 'Titularitat elements' as 'Ajuntament'. The form also includes buttons for 'Guardar', 'Afegir com', 'Eliminar', 'Generar fitxa', and 'Tornar'.

Dades comercials	Valor
Categoria d'equipament o servei privat *:	Esports
Categoria d'equipament o servei privat (nou) *:	Esports
Codi GENI :	
Correu electrònic :	
Horari :	
Número de telèfon :	
Revisió :	
SC_EQUIP :	
Tipus d'equipament o servei privat *:	Camps esportius municipals
Tipus d'equipament o servei privat (nou) :	Camps esportius municipals
Web :	
Dades operatives	Valor
Codi Rosmiman :	
Ubicació	Valor
Col·legis Electorals :	NO
Número de policia en el vial :	03030091x
Referència cadastral :	

CODI	NOM	ADRECA_XML	WKT	ATR.C_EQUIP (Categoria d'equipament o servei privat (nou))	SISMICAT	INFOCAT	INUNCAT	NEUCAT	TRANSCAT	CAMCAT	VENTCAT	ATR.PC-TIPUS (Tipus d'element)
1	Ajuntament de Mataró	La Riera, 48. 08301 Mataró (BARCELONA)		Administració municipal								Bàsic (molt)
4	Servei d'Estratègia i Governança	Carrer de Cuba, 47. 08302 Mataró (BARCELONA)		Administració municipal								Bàsic
5	Servei d'Intervenció	Carrer El Carreró, 15. 08301 Mataró (BARCELONA)		Administració municipal								Bàsic (molt)
6	Servei de Compres i Contractacions	Carrer El Carreró, 15. 08301 Mataró (BARCELONA)		Administració municipal								Bàsic
8	Servei de Tresoreria	Carrer El Carreró, 15. 08301 Mataró (BARCELONA)		Administració municipal								Bàsic (molt)
10	Servei de Gestió Econòmica	Carrer El Carreró, 15. 08301 Mataró (BARCELONA)		Administració municipal								Bàsic (molt)
12	Servei d'Ingressos	Carrer El Carreró, 15. 08301 Mataró (BARCELONA)		Administració municipal								Bàsic (molt)
16	Servei de Relacions Laborals i Assistència Jurídica	Carrer El Carreró, 15. 08301 Mataró (BARCELONA)		Administració municipal								Bàsic
17	Oficina de Planificació i Organització	Carrer El Carreró, 15. 08301 Mataró (BARCELONA)		Administració municipal								Bàsic
19	Direcció de Recursos Humans i Organització	Carrer El Carreró, 15. 08301 Mataró (BARCELONA)		Administració municipal								Bàsic (molt)
20	Servei de Secretaria General	La Riera, 48. 08301 Mataró (BARCELONA)		Administració municipal								Bàsic (molt)
22	Servei de Sistemes d'Informació i Telecomunicacions	Avinguda d'Ernest Lluch, 32. 08302 Mataró (BARCELONA)		Administració municipal								Bàsic



CODI	NOM	ADRECA_XML	WKT	ATR.C_EQUIP (Categoria d'equipament o servei privat (nou))	SISMICAT	INFOCAT	INUNCAT	NEUCAT	TRANSCAT	CAMCAT	VENTCAT	ATR.PC-TIPUS (Tipus d'element)
32	Servei de Benestar Social	Avinguda de Josep Puig i Cadafalch, 101. 08303 Mataró (BARCELONA)		Administració municipal								Vulnerable (molt)
34	Servei Jurídic Administratiu	Avinguda de Josep Puig i Cadafalch, 101. 08303 Mataró (BARCELONA)		Administració municipal								Vulnerable (molt)
35	Direcció de Cultura	Carrer de Sant Josep, 9. 08302 Mataró (BARCELONA)		Administració municipal								Bàsic (molt)
36	Direcció d'Esports	Carrer de Sant Cugat, 169. 08302 Mataró (BARCELONA)		Administració municipal								Bàsic (molt)
37	Direcció d'Ensenyament	Baixada de les Figueretes, 1. 08301 Mataró (BARCELONA)		Administració municipal								Bàsic (molt)
39	Direcció de Promoció Econòmica	Carrer de Francisco d'Her-rera, 70. 08301 Mataró (BARCELONA)		Administració municipal								Bàsic (molt)
45	Servei d'Ocupació	Carrer de Francisco d'Her-rera, 70. 08301 Mataró (BARCELONA)		Administració municipal								Bàsic (molt)
48	Servei d'Equipaments Municipals	Carrer de Comadaran, 1. 08304 Mataró (BARCELONA)		Administració municipal								Bàsic (molt)
49	Servei d'Urbanisme i Patrimoni	Carrer de Pablo Iglesias, 63. 08302 Mataró (BARCELONA)		Administració municipal								Bàsic (molt)
51	Servei d'Espais Públics	Carrer de Comadaran, 1. 08304 Mataró (BARCELONA)		Administració municipal								Vulnerable
52	Aigües de Mataró, S.A	Carrer de Pitàgores, 1. 08304 Mataró (BARCELONA)		Administració municipal								Bàsic (molt)
53	Servei de Desenvolupament Sostenible	Passeig del d l'Orfeo Mataroní, 15. Mataró (BARCELONA)		Administració municipal								Vulnerable

CODI	NOM	ADRECA_XML	WKT	ATR.C_EQUIP (Categoria d'equipament o servei privat (nou))	SISMICAT	INFOCAT	INUNCAT	NEUCAT	TRANSCAT	CAMCAT	VENTCAT	ATR.PC-TIPUS (Tipus d'element)
54	Mataró Energia Sostenible, S.A	Carretera de Barcelona, 92. 08302 Mataró (BARCELONA)		Sostenibilitat i Medi Ambient								Bàsic (molt)
61	Servei de Llicències d'Obres i Activitats	Carrer de Pablo Iglesias, 63. 08302 Mataró (BARCELONA)		Administració municipal								Bàsic
64	Servei de la Policia Local	Plaça de Granollers, 11. 08304 Mataró (BARCELONA)		Administració municipal								Bàsic
65	Servei de Mobilitat	Plaça de Granollers, 11. 08304 Mataró (BARCELONA)		Administració municipal								Bàsic
66	Servei d'Assessorament i Gestió (QU)	Plaça de Granollers, 11. 08304 Mataró (BARCELONA)		Administració municipal								Bàsic
69	Promocions Urbanístiques Mataró S.A	Carrer de Pablo Iglesias, 63. 08302 Mataró (BARCELONA)		Administració municipal								Bàsic
73	Oficina del Defensor del Ciutadà de Mataró	Carrer de Cuba, 47. 08302 Mataró (BARCELONA)		Administració municipal								Bàsic
74	Servei de Comunicació	La Riera, 48. 08301 Mataró (BARCELONA)		Administració municipal								Bàsic (molt)
76	Dipòsit de vehicles	Ronda de Rafael Estrany, 36. 08304 Mataró (BARCELONA)		Mobilitat i Transport								Bàsic (molt)
77	Càmping Barcelona	Veïnat de Mata, 108. Mataró (BARCELONA)		Allotjament								Vulnerable (molt)
78	Hostal Isla Cristina	Plaça d'Isla Cristina, 1. 08303 Mataró (BARCELONA)		Allotjament								Vulnerable (molt)
80	Hotel Castell de Mata	Veïnat de Mata, 165. 08304 Mataró (BARCELONA)		Allotjament								Vulnerable (molt)

CODI	NOM	ADRECA_XML	WKT	ATR.C_EQUIP (Categoria d'equipament o servei privat (nou))	SISMICAT	INFOCAT	INUNCAT	NEUCAT	TRANSCAT	CAMCAT	VENTCAT	ATR.PC-TIPUS (Tipus d'element)
81	Hotel URH Mataró	Camí Ral, 648. 08302 Mataró (BARCELONA)		Allotjament								Vulnerable (molt)
82	New Hotel Colón	Carrer de Cristòfor Colom, 6. 08301 Mataró (BARCELONA)		Allotjament								Vulnerable (molt)
83	Hotel Ibis	Carrer de Tordera, 2. 08302 Mataró (BARCELONA)		Allotjament			■					Vulnerable (molt)
84	Hotel Atenea Port Mataró	Passeig Marítim, 324. 08302 Mataró (BARCELONA)		Allotjament								Vulnerable (molt)
85	Pensió Sant Antoni	Carrer de Sant Antoni, 37. 08301 Mataró (BARCELONA)		Allotjament								Vulnerable
87	Casal de Barri Les Esmendes	Ronda de Leopoldo O'donnell, 94. 08302 Mataró (BARCELONA)		Centres Cívics, Socials i de Barri								Vulnerable
88	Casal Municipal de la Gent Gran de Cerdanyola	Avinguda de la Gatassa, 52. 08303 Mataró (BARCELONA)		Serveis per a Gent Gran								Vulnerable
89	Casal Municipal de la Gent Gran Oriol Batista	Carrer del Pla de Bages, 49. Mataró (BARCELONA)		Serveis per a Gent Gran								Vulnerable
90	Casal Municipal de la Gent Gran de Cirera	Riera de Cirera, 59. 08304 Mataró (BARCELONA)		Serveis per a Gent Gran					■			Vulnerable
91	Casal Municipal de la Gent Gran de la Llàntia	Plaça de la Flor, 11B. 08303 Mataró (BARCELONA)		Serveis per a Gent Gran		■						Vulnerable
92	Casal Municipal de la Gent Gran de l'Havana	Camí Ral, 163. 08301 Mataró (BARCELONA)		Serveis per a Gent Gran		■						Vulnerable
93	Casal Municipal de la Gent Gran de Molins	Carrer de la Mare de Déu dels Àngels, 16. 08304 Mataró (BARCELONA)		Serveis per a Gent Gran		■						Vulnerable

CODI	NOM	ADRECA_XML	WKT	ATR.C_EQUIP (Categoria d'equipament o servei privat (nou))	SISMICAT	INFOCAT	INUNCAT	NEUCAT	TRANSCAT	CAMCAT	VENTCAT	ATR.PC-TIPUS (Tipus d'element)
94	Casal Municipal de la Gent Gran de Rocafonda - El Palau	Carrer de Colòmbia, 59. 08304 Mataró (BARCELONA)		Serveis per a Gent Gran								Vulnerable
95	Casal Municipal de la Gent Gran de Santes- Escorxador	Carrer de Floridablanca, 118. 08301 Mataró (BARCELONA)		Serveis per a Gent Gran								Vulnerable
96	Casal Municipal de la Gent Gran del Parc	Avinguda del Corregiment de Mataró, 28. 08304 Mataró (BARCELONA)		Serveis per a Gent Gran								Vulnerable
97	Casal Municipal de la Gent Gran Pla d'en Boet	Carrer de Juan Sebastián Elcano, 6. 08302 Mataró (BARCELONA)		Serveis per a Gent Gran								Vulnerable
98	Casal de Gent Gran Jaume Terradas	Carrer d'Argentona, 59. 08302 Mataró (BARCELONA)		Serveis per a Gent Gran								Vulnerable
99	Casal de Gent Gran Mataró	Avinguda de la Gatassa, 43. 08303 Mataró (BARCELONA)		Serveis per a Gent Gran								Vulnerable
100	Centre Cívic Cabot i Barba	Plaça de Miquel Biada, 5. 08301 Mataró (BARCELONA)		Centres Cívics, Socials i de Barri								Bàsic (molt)
101	Centre Cívic Cerdanyola	Passeig de Ramon Berenguer III, 82. 08303 Mataró (BARCELONA)		Centres Cívics, Socials i de Barri								Bàsic (molt)
102	Centre Cívic Cirera	Carrer de Cadis, 1. 08304 Mataró (BARCELONA)		Centres Cívics, Socials i de Barri								Bàsic (molt)
103	Centre Cívic Molins	Carrer de Nicolau Gual, 23. 08304 Mataró (BARCELONA)		Centres Cívics, Socials i de Barri								Bàsic (molt)
104	Centre Cívic Pla d'en Boet	Carrer de Juan Sebastián Elcano, 6. 08302 Mataró (BARCELONA)		Centres Cívics, Socials i de Barri								Bàsic (molt)
105	Centre Cívic Rocafonda - El Palau	Carrer de Josep Punsola, 47. 08304 Mataró (BARCELONA)		Centres Cívics, Socials i de Barri								Bàsic (molt)

CODI	NOM	ADRECA_XML	WKT	ATR.C_EQUIP (Categoria d'equipament o servei privat (nou))	SISMICAT	INFOCAT	INUNCAT	NEUCAT	TRANSCAT	CAMCAT	VENTCAT	ATR.PC-TIPUS (Tipus d'element)
107	Aigües de Mataró, S.A	Carrer de Pitàgores, 1. 08304 Mataró (BARCELONA)		Companyies de subministrament								Bàsic (molt)
108	Butano Maresme, S.A	Camí Ral, 347. 08301 Mataró (BARCELONA)		Companyies de subministrament								Bàsic (molt)
110	Grup ENHER - Servei d'atenció al públic	Carretera de Mata, 89. 08304 Mataró (BARCELONA)		Companyies de subministrament								Bàsic (molt)
112	Correus i Telègrafs (seu nº1)	Camí Ral, 614. 08302 Mataró (BARCELONA)		Administració de l'Estat								Bàsic
113	Correus i Telègrafs (seu nº2)	Carrer de Calassanç Marquès, 14. 08303 Mataró (BARCELONA)		Administració de l'Estat								Bàsic
117	Can Gassol. Centre de Creació d'Arts Escèniques	Plaça de la Pepa Maca, 15. 08301 Mataró (BARCELONA)		Cultura i lleure								Vulnerable (molt)
118	Teatre Monumental	La Riera, 169. 08302 Mataró (BARCELONA)		Cultura i lleure								Vulnerable (molt)
119	Aula de Teatre. Espais del Monumental	Carrer de Juan Meléndez Valdés, 2. 08302 Mataró (BARCELONA)		Cultura i lleure								Vulnerable
120	Sala Cabanyes	La Riera, 114. 08301 Mataró (BARCELONA)		Cultura i lleure								Vulnerable (molt)
121	Sala d'actes Parròquia Maria Auxiliadora	Carrer de la Gatassa, 1. 08303 Mataró (BARCELONA)		Cultura i lleure								Vulnerable
122	Arxiu Municipal de Mataró (Can Palauet)	Carrer d'En Palau, 32. 08301 Mataró (BARCELONA)		Cultura i lleure								Bàsic (molt)
123	Arxiu històric Comarcal del Maresme	Carrer d'En Palau, 32. 08301 Mataró (BARCELONA)		Cultura i lleure								Bàsic (molt)

CODI	NOM	ADRECA_XML	WKT	ATR.C_EQUIP (Categoria d'equipament o servei privat (nou))	SISMICAT	INFOCAT	INUNCAT	NEUCAT	TRANSCAT	CAMCAT	VENTCAT	ATR.PC-TIPUS (Tipus d'element)
124	Centre de Documentació del Parc del Montnegre-Corredor(CDOC)	Carrer de Pablo Iglesias, 83. 08302 Mataró (BARCELONA)		Cultura i lleure								Vulnerable (poc)
125	Ateneu de la Fundació Iluro	La Riera, 92. 08301 Mataró (BARCELONA)		Cultura i lleure								Vulnerable (molt)
126	Casa de la Palmera	Carrer de Federico Carlo Gravina, 4. 08301 Mataró (BARCELONA)		Cultura i lleure								Vulnerable (poc)
127	Capgrossos de Mataró	Passatge de Mariona Galindo, 1. Mataró (BARCELONA)		Cultura i lleure								Vulnerable
128	Foment Mataroní	Carrer Nou, 11. 08301 Mataró (BARCELONA)		Cultura i lleure								Vulnerable (molt)
129	Òmnium Cultural. Delegació de Mataró	Carrer d'Argentona, 59. 08302 Mataró (BARCELONA)		Cultura i lleure								Vulnerable (poc)
130	Biblioteca Pública Antoni Comas	Carrer d'Enric Prat de la Riba, 110. 08301 Mataró (BARCELONA)		Cultura i lleure								Vulnerable (molt)
131	Biblioteca Pública Pompeu Fabra	Passatge de Can Boninyó, 6. 08302 Mataró (BARCELONA)		Cultura i lleure								Vulnerable (molt)
132	Biblioteca Popular de la Fundació Iluro	Carrer d'En Pujol, 19. 08301 Mataró (BARCELONA)		Cultura i lleure								Vulnerable (molt)
133	Cinema Foment	Carrer Nou, 11. 08301 Mataró (BARCELONA)		Cultura i lleure								Vulnerable (molt)
134	Cinemes Mataró Parc	Carrer d'Estrasburg, 5. 08304 Mataró (BARCELONA)		Cultura i lleure								Vulnerable (molt)
135	Can Serra. Museu de Mataró	Carrer El Carreró, 17. 08301 Mataró (BARCELONA)		Cultura i lleure								Vulnerable (molt)

CODI	NOM	ADRECA_XML	WKT	ATR.C_EQUIP (Categoria d'equipament o servei privat (nou))	SISMICAT	INFOCAT	INUNCAT	NEUCAT	TRANSCAT	CAMCAT	VENTCAT	ATR.PC-TIPUS (Tipus d'element)
136	Museu Arxiu de Santa Maria	Carrer de la Beata Maria, 3. 08301 Mataró (BARCELONA)		Cultura i lleure								Vulnerable (molt)
138	Clos arqueològic de Torre Llauder	Carrer de Javier Castaños, 175. Mataró (BARCELONA)		Cultura i lleure								Vulnerable (molt)
139	Mataró Audiovisual. Mataró Ràdio	Carrer de Tordera, 37. 08302 Mataró (BARCELONA)		Cultura i lleure								Bàsic (molt)
140	Clap. Sala de concerts	Carrer de Manuel Serra i Moret, 4. 08302 Mataró (BARCELONA)		Cultura i lleure								Vulnerable (molt)
141	Casa de la Música Popular	Carrer de Manuel Serra i Moret, 6. 08302 Mataró (BARCELONA)		Cultura i lleure								Vulnerable (poc)
142	Ca l'Arenas. Centre d'art del Museu de Mataró	Carrer d'Argentona, 64. 08302 Mataró (BARCELONA)		Cultura i lleure								Vulnerable (molt)
143	Can Palauet. Sales d'exposicions	Carrer d'En Palau, 32. 08301 Mataró (BARCELONA)		Cultura i lleure								Vulnerable
147	Nau Gaudí	Carrer de la Cooperativa, 47. 08302 Mataró (BARCELONA)		Cultura i lleure								Vulnerable (molt)
149	Serveis Territorials d'Ensenyament Maresme-Vallès Oriental	Carrer de Cosme Churruca, 90. 08301 Mataró (BARCELONA)		Ensenyament								Bàsic
150	Centre de Recursos Pedagògics (CRP) del Maresme I	Carrer d'Onofre Arnau, 32. 08301 Mataró (BARCELONA)		Ensenyament								Vulnerable (molt)
151	Centre de Formació d'Adults Alarona	Plaça de la Torre del Cogoll, 1. 08302 Mataró (BARCELONA)		Ensenyament								Vulnerable (molt)
152	Centre de Formació d'Adults Can Marfà	Plaça dels Bous, 5. 08301 Mataró (BARCELONA)		Ensenyament								Vulnerable (molt)

CODI	NOM	ADRECA_XML	WKT	ATR.C_EQUIP (Categoria d'equipament o servei privat (nou))	SISMICAT	INFOCAT	INUNCAT	NEUCAT	TRANSCAT	CAMCAT	VENTCAT	ATR.PC-TIPUS (Tipus d'element)
153	Centre de Formació d'Adults Can Noè	Carrer de Josep Punsola, 47. 08304 Mataró (BARCELONA)		Ensenyament								Vulnerable (molt)
154	Centre de Formació d'Adults Tarongers	Carrer de la Mare de Déu de La Cisa, 80. 08303 Mataró (BARCELONA)		Ensenyament								Vulnerable (molt)
155	Servei Educatiu de Mataró	Carrer d'Onofre Arnau, 32. 08301 Mataró (BARCELONA)		Ensenyament								Bàsic (molt)
157	Ensenyament concertat Balmes	Plaça dels Bous, 1. 08301 Mataró (BARCELONA)		Ensenyament								Vulnerable (molt)
158	Ensenyament concertat Cor de Maria	La Riera, 58. 08301 Mataró (BARCELONA)		Ensenyament								Vulnerable (molt)
159	Ensenyament concertat Divina Providència	Carrer de Llauder, 30. 08302 Mataró (BARCELONA)		Ensenyament								Vulnerable (molt)
160	Ensenyament concertat El Turó	Ronda de la Roca Blanca, 46. 08303 Mataró (BARCELONA)		Ensenyament								Vulnerable (molt)
161	Ensenyament concertat Escola Pia Santa Anna (infantil)	El Torrent, 62. 08302 Mataró (BARCELONA)		Ensenyament								Vulnerable (molt)
162	Ensenyament concertat Escola Pia Santa Anna (primària)	La Rambla, 1. 08302 Mataró (BARCELONA)		Ensenyament								Vulnerable (molt)
163	Ensenyament concertat Escola Pia Santa Anna (secundària)	Carrer de Sant Agustí, 59. 08301 Mataró (BARCELONA)		Ensenyament								Vulnerable (molt)
164	Ensenyament concertat Freta	Passeig de Rocafonda, 45. 08304 Mataró (BARCELONA)		Ensenyament								Vulnerable (molt)
165	Ensenyament concertat GEM (primària)	Carrer d'Àvila, 9. 08304 Mataró (BARCELONA)		Ensenyament								Vulnerable (molt)



CODI	NOM	ADRECA_XML	WKT	ATR.C_EQUIP (Categoria d'equipament o servei privat (nou))	SISMICAT	INFOCAT	INUNCAT	NEUCAT	TRANSCAT	CAMCAT	VENTCAT	ATR.PC-TIPUS (Tipus d'element)
166	Ensenyament concertat Mare de Déu de Lourdes	Carrer de Ramon Llull, 5. 08302 Mataró (BARCELONA)		Ensenyament								Vulnerable (molt)
167	Ensenyament concertat Maristes Valldemia	La Riera, 124. Mataró (BARCELONA)		Ensenyament								Vulnerable (molt)
168	Ensenyament concertat Meritxell	Carrer d'En Passet, 16. 08304 Mataró (BARCELONA)		Ensenyament								Vulnerable (molt)
169	Ensenyament concertat Sagrat Cor de Jesús	Carrer de La Coma, 21. 08301 Mataró (BARCELONA)		Ensenyament								Vulnerable (molt)
170	Ensenyament concertat Salesians de Sant Antoni de Pàdua	Avinguda de Josep Puig i Cadafalch, 80. 08303 Mataró (BARCELONA)		Ensenyament								Vulnerable (molt)
171	Ensenyament concertat Sant Josep	Ronda de la Cerdanya, 39. 08303 Mataró (BARCELONA)		Ensenyament								Vulnerable (molt)
172	Ensenyament concertat Sol-Ixent	Avinguda de la Gatassa, 68. 08303 Mataró (BARCELONA)		Ensenyament								Vulnerable (molt)
173	Centre d'Educació especial L'Arboç	Carrer de la Pagesia, 19. 08304 Mataró (BARCELONA)		Ensenyament								Vulnerable (molt)
174	Ensenyament concertat GEM (infantil)	Passeig d'Antoni Martí Cabanellas, 25. 08304 Mataró (BARCELONA)		Ensenyament								Vulnerable (molt)
175	Institut Escola Àngela Bransuela	Ronda de Sant Oleguer, 76. 08304 Mataró (BARCELONA)		Ensenyament								Vulnerable (molt)
176	Escola Angeleta Ferrer	Plaça de Ventura Ametller, 1. 08301 Mataró (BARCELONA)		Ensenyament								Vulnerable (molt)
177	Escola Antonio Machado	Plaça d'Antonio Machado, 1. 08304 Mataró (BARCELONA)		Ensenyament								Vulnerable (molt)

CODI	NOM	ADRECA_XML	WKT	ATR.C_EQUIP (Categoria d'equipament o servei privat (nou))	SISMICAT	INFOCAT	INUNCAT	NEUCAT	TRANSCAT	CAMCAT	VENTCAT	ATR.PC-TIPUS (Tipus d'element)
178	Escola Anxaneta	Carrer d'Antonio de Solís, 2B. Mataró (BARCELONA)		Ensenyament								Vulnerable (molt)
179	Escola Camí del Cros	Ronda del Cros, 13. 08303 Mataró (BARCELONA)		Ensenyament								Vulnerable (molt)
180	Escola Camí del Mig	Camí del Mig, 1. 08302 Mataró (BARCELONA)		Ensenyament								Vulnerable (molt)
181	Escola Cirera	Avinguda del Corregiment de Mataró, 59. 08304 Mataró (BARCELONA)		Ensenyament								Vulnerable (molt)
182	Escola Germanes Bertomeu (educació primària)	Carrer de Colòmbia, 15. 08304 Mataró (BARCELONA)		Ensenyament								Vulnerable (molt)
183	Escola Germanes Bertomeu (educació infantil)	Ronda de Rafael Estrany, 2. 08304 Mataró (BARCELONA)		Ensenyament								Vulnerable (molt)
184	Escola Joan Coromines (educació infantil)	Carrer de Pascual Madoz, 22. 08301 Mataró (BARCELONA)		Ensenyament								Vulnerable (molt)
185	Escola Joan Coromines (educació primària)	Carrer de Sant Pere, 4. 08301 Mataró (BARCELONA)		Ensenyament								Vulnerable (molt)
186	Escola Josep Manuel Peramàs	Carrer de Josep Monserrat Cuadrada, 11. 08303 Mataró (BARCELONA)		Ensenyament								Vulnerable (molt)
187	Escola Josep Montserrat	Carrer de Josep Monserrat Cuadrada, 3. 08303 Mataró (BARCELONA)		Ensenyament								Vulnerable (molt)
188	Escola La Llàntia	Carrer de Sant Josep de Calassanç, 2. 08303 Mataró (BARCELONA)		Ensenyament								Vulnerable (molt)
189	Centre d'Educació especial Les Aigües	Ronda del Cros, 1. 08303 Mataró (BARCELONA)		Ensenyament								Vulnerable (molt)

CODI	NOM	ADRECA_XML	WKT	ATR.C_EQUIP (Categoria d'equipament o servei privat (nou))	SISMICAT	INFOCAT	INUNCAT	NEUCAT	TRANSCAT	CAMCAT	VENTCAT	ATR.PC-TIPUS (Tipus d'element)
190	Escola Maria Mercè Marçal	Riera de Figuera Major, 60. 08304 Mataró (BARCELONA)		Ensenyament								Vulnerable (molt)
191	Escola Marta Mata	Carrer d'Aristòtil, 23. 08304 Mataró (BARCELONA)		Ensenyament								Vulnerable (molt)
192	Escola Montserrat Solà	Plaça dels Alocs, 1. Mataró (BARCELONA)		Ensenyament								Vulnerable (molt)
193	Escola Rocafonda	Carrer de Tàrrega, 41. 08304 Mataró (BARCELONA)		Ensenyament								Vulnerable (molt)
194	Institut Escola Mar Meditèrrània	Passeig de Ramon Berenguer III, 130. 08303 Mataró (BARCELONA)		Ensenyament								Vulnerable (molt)
195	Escola Torre Llauder	Carrer de Ciutat Freta, 31. 08302 Mataró (BARCELONA)		Ensenyament								Vulnerable (molt)
196	Escola Vista Alegre	Ronda de Sant Oleguer, 91. 08304 Mataró (BARCELONA)		Ensenyament								Vulnerable (molt)
197	Institut Alexandre Satorras	Avinguda del Velòdrom, 37. 08304 Mataró (BARCELONA)		Ensenyament								Vulnerable (molt)
198	Institut Damià Campeny	Plaça dels Bous, 5. 08301 Mataró (BARCELONA)		Ensenyament								Vulnerable (molt)
199	Institut Josep Puig i Cadafalch	Carrer de Sant Josep de Calassanç, 16. 08303 Mataró (BARCELONA)		Ensenyament								Vulnerable (molt)
200	Institut Miquel Biada	Avinguda de Josep Puig i Cadafalch, 89. 08303 Mataró (BARCELONA)		Ensenyament								Vulnerable (molt)
201	Institut Laia L'Arquera	Carrer de Ciutat Freta, 26. 08302 Mataró (BARCELONA)		Ensenyament								Vulnerable (molt)

CODI	NOM	ADRECA_XML	WKT	ATR.C_EQUIP (Categoria d'equipament o servei privat (nou))	SISMICAT	INFOCAT	INUNCAT	NEUCAT	TRANSCAT	CAMCAT	VENTCAT	ATR.PC-TIPUS (Tipus d'element)
202	Institut Thos i Codina	Riera de Cirera, 57. Mataró (BARCELONA)		Ensenyament								Vulnerable (molt)
203	Escola Bressol municipal Cerdanyola	Carrer del Pedraforca, 2. Mataró (BARCELONA)		Ensenyament								Vulnerable (molt)
204	Escola Bressol municipal Elna	Carrer de Marià Ribas i Bertran, 79. 08304 Mataró (BARCELONA)		Ensenyament								Vulnerable (molt)
205	Escola Bressol municipal Els Garrofers	Carrer de Josep M. de Sagarra, 5. 08304 Mataró (BARCELONA)		Ensenyament								Vulnerable (molt)
206	Escola Bressol municipal Els Menuts	Carrer de Francisco d'Herera, 71. Mataró (BARCELONA)		Ensenyament								Vulnerable (molt)
207	Escola Bressol municipal La Llàntia	Carrer de Galícia, 3. 08303 Mataró (BARCELONA)		Ensenyament								Vulnerable (molt)
208	Escola Bressol municipal La Riereta	Ronda de Frederic Mistral, 8. 08304 Mataró (BARCELONA)		Ensenyament								Vulnerable (molt)
209	Escola Bressol municipal Les Figueretes	Baixada de les Figueretes, 1. 08301 Mataró (BARCELONA)		Ensenyament								Vulnerable (molt)
210	Escola Bressol municipal Rocafonda	Carrer de Santiago Rusiñol, 1. 08304 Mataró (BARCELONA)		Ensenyament								Vulnerable (molt)
211	Escola Bressol municipal Tabalet	Ronda de Francesc Macià, 119. Mataró (BARCELONA)		Ensenyament								Vulnerable (molt)
212	Escola Municipal de Música de Mataró (secretaria)	Carrer de Juan Sebastián Elcano, 6. 08302 Mataró (BARCELONA)		Ensenyament								Vulnerable (poc)
218	EOI del Maresme	Carrer d'Onofre Arnau, 32. 08301 Mataró (BARCELONA)		Ensenyament								Vulnerable (molt)

CODI	NOM	ADRECA_XML	WKT	ATR.C_EQUIP (Categoria d'equipament o servei privat (nou))	SISMICAT	INFOCAT	INUNCAT	NEUCAT	TRANSCAT	CAMCAT	VENTCAT	ATR.PC-TIPUS (Tipus d'element)
219	Escola Superior Politècnica del Tecnocampus (ESUPT)	Avinguda d'Ernest Lluch, 32. 08302 Mataró (BARCELONA)		Ensenyament								Vulnerable (molt)
220	Escola Superior de Ciències Socials i de l'Empresa del Tecnocampus (ESCSET)	Avinguda d'Ernest Lluch, 32. 08302 Mataró (BARCELONA)		Ensenyament								Vulnerable (molt)
221	Escola Superior de Ciències de la Salut Tecnocampus (ESCST)	Avinguda d'Ernest Lluch, 32. 08302 Mataró (BARCELONA)		Ensenyament								Vulnerable (molt)
222	Tres Roques	Plaça del Canigó, 7. 08303 Mataró (BARCELONA)		Ensenyament								Vulnerable
223	Llar d'infants GEM	Passeig d'Antoni Martí Cabanellas, 25. 08304 Mataró (BARCELONA)		Ensenyament								Vulnerable (molt)
224	Llar d'infants Petit Príncep	Carrer de Llauder, 49. 08302 Mataró (BARCELONA)		Ensenyament								Vulnerable (molt)
225	Llar d'infants La Caseta	Carrer de Bonaire, 14. 08301 Mataró (BARCELONA)		Ensenyament								Vulnerable (molt)
228	Llar d'infants Peques	Carrer El Rierot, 2. 08301 Mataró (BARCELONA)		Ensenyament								Vulnerable (molt)
230	Llar d'infants Snoopy	Carrer de Sant Joan Bosco, 25. 08303 Mataró (BARCELONA)		Ensenyament								Vulnerable (molt)
231	Llar d'infants Sol Ixent	Avinguda de la Gatassa, 68. 08303 Mataró (BARCELONA)		Ensenyament								Vulnerable (molt)
232	Llar d'infants Sant Jordi	Ronda de la República, 25. 08302 Mataró (BARCELONA)		Ensenyament								Vulnerable (molt)
233	Llar d'infants ANCA	Carrer de Créteil, 41. 08304 Mataró (BARCELONA)		Ensenyament								Vulnerable (molt)

CODI	NOM	ADRECA_XML	WKT	ATR.C_EQUIP (Categoria d'equipament o servei privat (nou))								ATR.PC-TIPUS (Tipus d'element)	
					SISMICAT	INFOCAT	INUNCAT	NEUCAT	TRANSCAT	CAMCAT	VENTCAT		
235	PFI Can Noè	Carrer de Josep Punsola, 47. 08304 Mataró (BARCELONA)		Ensenyament									Vulnerable
236	PFI Miquel Biada	Avinguda de Josep Puig i Cadafalch, 89. 08303 Mataró (BARCELONA)		Ensenyament									Vulnerable (molt)
238	Centre Municipal d'Esports El Sorrall	Ronda de Josep Tarradellas, 103. 08303 Mataró (BARCELONA)		Esports									Vulnerable (molt)
239	Circuit Municipal de Cros	Camí dels Contrabandistes, 30. Mataró (BARCELONA)		Esports									Vulnerable
240	Estadi Municipal d'Atletisme	Carretera de Cirera, 250. 08304 Mataró (BARCELONA)		Esports									Vulnerable
241	Piscina Municipal	Avinguda del Velòdrom, 25. 08304 Mataró (BARCELONA)		Esports									Vulnerable
242	Skate Park	Carretera de Barcelona, 2. Mataró (BARCELONA)		Esports									Vulnerable
243	Circuit Municipal de BMX	Veïnat de Mata, 148. Mataró (BARCELONA)		Esports									Vulnerable
244	Gimnàs de Boxa del Velòdrom Municipal	Avinguda del Velòdrom, 27. 08304 Mataró (BARCELONA)		Esports									Vulnerable
245	Camp Municipal d'Esports del Centenari	Passeig de Carles Padrós, 14. 08304 Mataró (BARCELONA)		Esports									Vulnerable
246	Camp Municipal d'Hoquei	Carrer de Galícia, 180. 08303 Mataró (BARCELONA)		Esports									Vulnerable
247	Camp Municipal de Futbol Can Xalant	Carrer de Pablo Iglesias, 64. 08302 Mataró (BARCELONA)		Esports									Vulnerable

CODI	NOM	ADRECA_XML	WKT	ATR.C_EQUIP (Categoria d'equipament o servei privat (nou))	SISMICAT	INFOCAT	INUNCAT	NEUCAT	TRANSCAT	CAMCAT	VENTCAT	ATR.PC-TIPUS (Tipus d'element)
248	Camp Municipal de Futbol Cirera	Carretera de Cirera, 173. 08304 Mataró (BARCELONA)		Esports								Vulnerable
249	Camp Municipal de Futbol Pla d'en Boet	Avinguda de Lluís Companys, 65. 08302 Mataró (BARCELONA)		Esports								Vulnerable
250	Camp Municipal de Futbol Vista Alegre-Molins	Carrer d'Almeria, 40. 08304 Mataró (BARCELONA)		Esports								Vulnerable
251	Camp Municipal de Futbol Enric Pujol	Carrer de la Marató, 91. 08303 Mataró (BARCELONA)		Esports								Vulnerable
252	Camp Municipal de Futbol de Rocafonda	Ronda de Rafael Estrany, 24. 08304 Mataró (BARCELONA)		Esports								Vulnerable
253	Camp Municipal de Futbol Camí del Mig	Carrer de la Marató, 91. 08303 Mataró (BARCELONA)		Esports								Vulnerable
254	Camp Municipal de Futbol de la Llàntia	Carrer de Blanes, 70. Mataró (BARCELONA)		Esports								Vulnerable
256	Centre Atlètic Laietàina	Torrent de la Llebreta, 21. 08304 Mataró (BARCELONA)		Esports								Vulnerable
257	Complex Esportiu Joan Serra	Passeig Marítim, 92. 08302 Mataró (BARCELONA)		Esports								Vulnerable
258	Club de Tennis Les Sureres	Carrer del Riu Ter, 6. 08304 Mataró (BARCELONA)		Esports								Vulnerable
259	Club de Tennis Mataró	Carrer del Tennis, 19. 08304 Mataró (BARCELONA)		Esports								Vulnerable
261	Pistes Municipals de Pentanca Penya l'Esplanada	Plaça de la Brisa, 11. 08301 Mataró (BARCELONA)		Esports								Vulnerable

CODI	NOM	ADRECA_XML	WKT	ATR.C_EQUIP (Categoria d'equipament o servei privat (nou))	SISMICAT	INFOCAT	INUNCAT	NEUCAT	TRANSCAT	CAMCAT	VENTCAT	ATR.PC-TIPUS (Tipus d'element)
262	Pistes de Petanca Cirera	Ronda de Frederic Mistral, 2. 08304 Mataró (BARCELONA)		Esports								Vulnerable
263	Unió Recreativa L.A.R.U	Riera de Can Gener, 20. 08304 Mataró (BARCELONA)		Esports								Vulnerable
264	Pista Poliesportiva Municipal El Palau	Ronda d'Alfons X el Savi, 163. 08304 Mataró (BARCELONA)		Esports								Vulnerable
265	Pista Poliesportiva Municipal La Llàntia	Carrer de la Verge de Guadalupe, 20. 08303 Mataró (BARCELONA)		Esports								Vulnerable
266	Pistes Municipals de Petanca Ramon Berenguer	Carrer de la Marató, 117. 08303 Mataró (BARCELONA)		Esports								Vulnerable
267	Poliesportiu Municipal Eusebi Millán	Carrer de Sant Cugat, 146. 08302 Mataró (BARCELONA)		Esports								Vulnerable
268	Pista Poliesportiva del Velòdrom Municipal	Avinguda del Velòdrom, 27. 08304 Mataró (BARCELONA)		Esports								Vulnerable
269	Pista Poliesportiva Municipal del Casal de Joves	Plaça d'Espanya, 1. 08304 Mataró (BARCELONA)		Esports								Vulnerable
270	Poliesportiu Municipal Jaume Parera i León	Avinguda del Corregiment de Mataró, 62. 08304 Mataró (BARCELONA)		Esports								Vulnerable
271	Poliesportiu Municipal Teresa Maria Roca i Vallmajor	Carrer de Terrassa, 33. 08304 Mataró (BARCELONA)		Esports								Vulnerable
272	Pista Poliesportiva Municipal de Cirera	Avinguda del Corregiment de Mataró, 51. 08304 Mataró (BARCELONA)		Esports								Vulnerable
273	Poliesportiu Municipal del Carrer d'Euskadi	Plaça de Flandes, 1. 08303 Mataró (BARCELONA)		Esports								Vulnerable



CODI	NOM	ADRECA_XML	WKT	ATR.C_EQUIP (Categoria d'equipament o servei privat (nou))	SISMICAT	INFOCAT	INUNCAT	NEUCAT	TRANSCAT	CAMCAT	VENTCAT	ATR.PC-TIPUS (Tipus d'element)
274	Pistes Municipals de Pentanca de La Llàntia	Carrer de Blanes, 70. Mataró (BARCELONA)		Esports								Vulnerable
275	Pistes Municipals de Pentanca Rocafonda	Ronda de Rafael Estrany, 24. 08304 Mataró (BARCELONA)		Esports								Vulnerable
276	Pista Poliesportiva Municipal de Rocafonda	Ronda de Rafael Estrany, 24. 08304 Mataró (BARCELONA)		Esports								Vulnerable
277	Palau Municipal d'Esports Josep Mora	Passeig de Carles Padrós, 12. 08304 Mataró (BARCELONA)		Esports								Vulnerable
278	Zona Esportiva Municipal de Cerdanyola	Carrer de la Marató, 91. 08303 Mataró (BARCELONA)		Esports								Vulnerable
279	Zona Esportiva Municipal de Rocafonda	Ronda de Rafael Estrany, 24. 08304 Mataró (BARCELONA)		Esports								Vulnerable
280	Zona Esportiva Municipal La Llàntia	Carrer de Blanes, 70. Mataró (BARCELONA)		Esports								Vulnerable
281	Zona Esportiva Municipal de Cirera	Plaça del Voluntariat, 1. 08304 Mataró (BARCELONA)		Esports								Vulnerable
282	Deganat Jutjats de Mataró	Plaça de Francisco Tomás y Valiente, 1. 08302 Mataró (BARCELONA)		Justícia								Bàsic (molt)
283	Jutjat d'instrucció núm. 1	Plaça de Francisco Tomás y Valiente, 1. 08302 Mataró (BARCELONA)		Justícia								Bàsic (molt)
284	Jutjat de primera instància núm. 1	Plaça de Francisco Tomás y Valiente, 1. 08302 Mataró (BARCELONA)		Justícia								Bàsic (molt)
285	Jutjat de primera instància núm. 6	Carrer de Casto Méndez Núñez, 30. 08302 Mataró (BARCELONA)		Justícia								Bàsic (molt)

CODI	NOM	ADRECA_XML	WKT	ATR.C_EQUIP (Categoria d'equipament o servei privat (nou))	SISMICAT	INFOCAT	INUNCAT	NEUCAT	TRANSCAT	CAMCAT	VENTCAT	ATR.PC-TIPUS (Tipus d'element)
286	Jutjat del Penal núm.1	Plaça de Francisco Tomás y Valiente, 1. 08302 Mataró (BARCELONA)		Justícia								Bàsic (molt)
287	Jutjat del Penal núm.2	Carrer de Casto Méndez Núñez, 30. 08302 Mataró (BARCELONA)		Justícia								Bàsic (molt)
288	Jutjat del Social núm. 1	Carrer de Josep Abril, 33. 08302 Mataró (BARCELONA)		Justícia								Bàsic (molt)
289	Registre Civil	Plaça de Francisco Tomás y Valiente, 1. 08302 Mataró (BARCELONA)		Justícia								Bàsic (molt)
290	Jutjat de Violència sobre la Dona	Carrer de Casto Méndez Núñez, 30. 08302 Mataró (BARCELONA)		Justícia								Bàsic (molt)
291	Jutjat de primera instància núm. 8	Carrer de Josep Abril, 24. 08302 Mataró (BARCELONA)		Justícia								Bàsic (molt)
292	Jutjats - Fiscalia de Violència sobre la Dona	Carrer de Casto Méndez Núñez, 30. 08302 Mataró (BARCELONA)		Justícia								Bàsic (molt)
293	Jutjats - Fiscalia d'Àrea	Plaça de Francisco Tomás y Valiente, 1. 08302 Mataró (BARCELONA)		Justícia								Bàsic (molt)
295	Mercat de la Plaça de Cuba	Plaça de Cuba, 47. 08302 Mataró (BARCELONA)		Mercats i Centres comercials								Vulnerable
296	Mercat de la Plaça Gran	Plaça Gran, 11. 08301 Mataró (BARCELONA)		Mercats i Centres comercials								Vulnerable
297	Mercat de Cerdanyola	Carrer d'Atenes, 11. 08303 Mataró (BARCELONA)		Mercats i Centres comercials								Vulnerable
298	Mercat del Palau	Carretera de Mata, 18. 08304 Mataró (BARCELONA)		Mercats i Centres comercials								Vulnerable

CODI	NOM	ADRECA_XML	WKT	ATR.C_EQUIP (Categoria d'equipament o servei privat (nou))	SISMICAT	INFOCAT	INUNCAT	NEUCAT	TRANSCAT	CAMCAT	VENTCAT	ATR.PC-TIPUS (Tipus d'element)
299	Mercat de la Plaça Gran (entorns del mercat)	Plaça Gran, 12. 08301 Mataró (BARCELONA)		Mercats i Centres comercials								Vulnerable
300	Mercat de Cerdanyola	Passeig de Ramon Berenguer III, 130. 08303 Mataró (BARCELONA)		Mercats i Centres comercials								Vulnerable
301	Mercat de Cirera - Molins	Riera de Cirera, 30. 08304 Mataró (BARCELONA)		Mercats i Centres comercials								Vulnerable
302	Mercat de l'Escorxador	Carrer d'Enric Prat de la Riba, 103. 08301 Mataró (BARCELONA)		Mercats i Centres comercials								Vulnerable
303	Mercat de la Plaça de Cuba (entorns de la plaça)	Plaça de Cuba, 53. Mataró (BARCELONA)		Mercats i Centres comercials								Vulnerable
304	Mercat del Pla d'en Boet (entorns polígon industrial)	Carrer de Francesc Layret, 39. 08302 Mataró (BARCELONA)		Mercats i Centres comercials								Vulnerable
305	Mataró Bus	Carrer de Francesc Layret, 72. 08302 Mataró (BARCELONA)		Mobilitat i Transport								Bàsic (molt)
306	Estació de Rodalies	Avinguda del Maresme, 166. 08300 Mataró (BARCELONA)		Mobilitat i Transport								Bàsic (molt)
307	Oficina d'Atenció Ciutadana (OFIAC) - La Riera	La Riera, 48. 08301 Mataró (BARCELONA)		Administració municipal								Bàsic (molt)
308	Oficina d'Atenció Ciutadana (OFIAC) - Cerdanyola	Passeig de Ramon Berenguer III, 82. 08303 Mataró (BARCELONA)		Administració municipal								Bàsic (molt)
309	Oficina d'Atenció Ciutadana (OFIAC) - Rocafonda	Carrer de Josep Punsola, 47. 08304 Mataró (BARCELONA)		Administració municipal								Bàsic (molt)
310	Oficina de Gestió Tributària de la Diputació de Barcelona	Ronda de Mossèn Jacint Verdaguer, 77. Mataró (BARCELONA)		Altres administracions								Bàsic

CODI	NOM	ADRECA_XML	WKT	ATR.C_EQUIP (Categoria d'equipament o servei privat (nou))	SISMICAT	INFOCAT	INUNCAT	NEUCAT	TRANSCAT	CAMCAT	VENTCAT	ATR.PC-TIPUS (Tipus d'element)
311	Agència Tributària de Catalunya	Avinguda de Jaume Recoder, 79. 08301 Mataró (BARCELONA)		Oficines Generalitat de Catalunya								Bàsic
312	OTG - Oficina de Treball - Mataró I -Rondes	Carrer de Javier Castaños, 55. 08302 Mataró (BARCELONA)		Oficines Generalitat de Catalunya								Bàsic
313	Agència Estatal d'Administració Tributària de Mataró	Carretera de Barcelona, 43. 08302 Mataró (BARCELONA)		Administració de l'Estat								Bàsic
314	Tresoreria General de la Seguretat Social	Carrer de Jaume Balmes, 34. 08301 Mataró (BARCELONA)		Administració de l'Estat								Bàsic
315	Consell Comarcal del Maresme	Plaça de Miquel Biada, 1. 08301 Mataró (BARCELONA)		Altres administracions								Bàsic (molt)
316	Cambra de Comerç, Indústria i Navegació de Barcelona	Avinguda d'Ernest Lluch, 32. 08302 Mataró (BARCELONA)		Altres organismes								Bàsic
317	Cambra de la Propietat Urbana de Mataró i del Maresme	La Riera, 161. 08302 Mataró (BARCELONA)		Altres organismes								Bàsic
318	Eurecat - Centre Tecnològic de Catalunya	Avinguda d'Ernest Lluch, 36. 08302 Mataró (BARCELONA)		Altres organismes								Vulnerable (poc)
319	Centre Tecnològic del Tèxtil (CETEX)	Carrer dels Germans Thos i Codina, 9. 08302 Mataró (BARCELONA)		Altres organismes								Vulnerable (poc)
320	Centre de Desenvolupament Infantil Atenció Precoç (CDIAP)	Carrer d'Enric Prat de la Riba, 73. 08301 Mataró (BARCELONA)		Altres organismes								Vulnerable (molt)
322	Centre de Normalització Lingüística del Maresme (CNL)	Plaça dels Bous, 5. 08301 Mataró (BARCELONA)		Altres organismes								Vulnerable
323	ONCE	Carrer de Francisco de Goya, 91. 08302 Mataró (BARCELONA)		Altres organismes								Vulnerable (poc)

CODI	NOM	ADRECA_XML	WKT	ATR.C_EQUIP (Categoria d'equipament o servei privat (nou))	SISMICAT	INFOCAT	INUNCAT	NEUCAT	TRANSCAT	CAMCAT	VENTCAT	ATR.PC-TIPUS (Tipus d'element)
325	Refugi d'Animals domèstics Cal Pilé	Veïnat de Mata, 147. Mataró (BARCELONA)		Altres organismes								Bàsic
326	Registre de la Propietat núm.1	Plaça de les Tereses, 12. 08302 Mataró (BARCELONA)		Altres organismes								Bàsic (molt)
327	Registre de la Propietat núm. 2 i 4	La Rambla, 34. 08302 Mataró (BARCELONA)		Altres organismes								Bàsic (molt)
328	Registre de la Propietat núm. 3	La Rambla, 40. 08302 Mataró (BARCELONA)		Altres organismes								Bàsic (molt)
329	Consorti Sanitari del Marisme	Carretera de Cirera, 230. 08304 Mataró (BARCELONA)		Serveis sanitaris								Vulnerable (molt)
330	Deixalleria de Cirera	Carrer de Galícia, 140. Mataró (BARCELONA)		Residus								Bàsic
331	Deixalleria d'en Pla d'en Boet	Carrer de Francesc Layret, 74. 08302 Mataró (BARCELONA)		Residus								Bàsic
332	Deixalleria mòbil del Carrer Irlanda	Via d'Europa, 147. 08303 Mataró (BARCELONA)		Residus								Vulnerable (poc)
333	Deixalleria mòbil del Parc de Cerdanyola	Avinguda de la Gatassa, 130. 08303 Mataró (BARCELONA)		Residus								Vulnerable (poc)
334	Deixalleria mòbil de la Plaça Occitània	Plaça d'Occitània, 1. Mataró (BARCELONA)		Residus								Vulnerable (poc)
335	Deixalleria mòbil de la Plaça de les Tereses	Plaça de les Tereses, 42. Mataró (BARCELONA)		Residus								Vulnerable (poc)
336	Deixalleria mòbil de l'Avinguda Amèrica	Avinguda d'Amèrica, 122. 08304 Mataró (BARCELONA)		Residus								Vulnerable (poc)
337	Deixalleria mòbil de la Ronda de Sant Oleguer	Riera de Figuera Major, 1. 08304 Mataró (BARCELONA)		Residus								Vulnerable (poc)

CODI	NOM	ADRECA_XML	WKT	ATR.C_EQUIP (Categoria d'equipament o servei privat (nou))	SISMICAT	INFOCAT	INUNCAT	NEUCAT	TRANSCAT	CAMCAT	VENTCAT	ATR.PC-TIPUS (Tipus d'element)
338	Estació Depuradora d'Aigües Residuals (EDAR)	Carrer de la Teixidora, 61. 08302 Mataró (BARCELONA)		Residus								Bàsic
339	Consorci de Residus del Maresme	Carrer de la Teixidora, 83. 08302 Mataró (BARCELONA)		Residus								Bàsic
340	Bombers	Via Sèrgia, 95. 08302 Mataró (BARCELONA)		Seguretat								Bàsic (molt)
341	Cos Nacional de Policia	Avinguda de la Gatassa, 15. 08303 Mataró (BARCELONA)		Seguretat								Bàsic (molt)
342	Policia Local	Plaça de Granollers, 11. 08304 Mataró (BARCELONA)		Seguretat								Bàsic (molt)
343	Mossos d'Esquadra	Avinguda de Lluís Companys, 87. 08302 Mataró (BARCELONA)		Seguretat								Bàsic (molt)
344	Creu Roja Mataró	Carrer de l'Energia, 11. 08304 Mataró (BARCELONA)		Serveis sanitaris								Bàsic (molt)
345	Servei de vigilància, salvament i socorrisme	Passeig del Callao, 6. 08302 Mataró (BARCELONA)		Serveis sanitaris								Bàsic (molt)
346	Cementiri de les Valls	Carrer de Galícia, 207. 08304 Mataró (BARCELONA)		Serveis funeraris								Bàsic (molt)
347	Cementiri dels Caputxins	Passatge de Josep Samsó, 1. 08304 Mataró (BARCELONA)		Serveis funeraris								Bàsic (molt)
348	Crematori de les Valls	Carretera de Cirera, 237. 08304 Mataró (BARCELONA)		Serveis funeraris								Bàsic (molt)
349	Serveis Funeraris Cabré Junqueras, S.A	Carrer d'Aristòtil, 37. 08304 Mataró (BARCELONA)		Serveis funeraris								Vulnerable (molt)

CODI	NOM	ADRECA_XML	WKT	ATR.C_EQUIP (Categoria d'equipament o servei privat (nou))	SISMICAT	INFOCAT	INUNCAT	NEUCAT	TRANSCAT	CAMCAT	VENTCAT	ATR.PC-TIPUS (Tipus d'element)
351	Espai Jove Cerdanyola	Passeig de Ramon Berenguer III, 82. 08303 Mataró (BARCELONA)		Serveis per a Joves								Vulnerable
352	Espai Jove La Llàntia	Carrer de Teià, 7. 08303 Mataró (BARCELONA)		Serveis per a Joves								Vulnerable
353	Espai Jove Rocafonda-El Palau	Carrer de Pablo Ruiz Picaso, 30. 08304 Mataró (BARCELONA)		Serveis per a Joves								Vulnerable
354	Espai Jove Pla d'en Boet	Ronda de Francesc Macià, 103. 08302 Mataró (BARCELONA)		Serveis per a Joves								Vulnerable
355	Equip d'Atenció a l'Infància i l'Adolescència de Mataró	Passatge de Francesc Ferrer i Guàrdia, 3. Mataró (BARCELONA)		Serveis per a Joves								Vulnerable
357	Oficina Jove del Maresme	Plaça de Miquel Biada, 5. 08301 Mataró (BARCELONA)		Serveis per a Joves								Vulnerable
358	Servei d'Ocupació Jove	Plaça de Miquel Biada, 5. 08301 Mataró (BARCELONA)		Serveis per a Joves								Vulnerable
359	Telecentre	Plaça de Miquel Biada, 5. 08301 Mataró (BARCELONA)		Serveis per a Joves								Vulnerable
360	Basílica de Santa Maria	Plaça de Santa Maria, 27. Mataró (BARCELONA)		Serveis religiosos								Vulnerable
361	Parròquia de Sant Josep	Carrer de Sant Josep, 7. 08302 Mataró (BARCELONA)		Serveis religiosos								Vulnerable
362	Parròquia de la Sagrada Família	Ronda de Jaume Ferran, 52. 08304 Mataró (BARCELONA)		Serveis religiosos								Vulnerable
363	Parròquia de la Mare de Déu de l'Esperança	Passeig dels Molins, 67. 08304 Mataró (BARCELONA)		Serveis religiosos								Vulnerable

CODI	NOM	ADRECA_XML	WKT	ATR.C_EQUIP (Categoria d'equipament o servei privat (nou))								ATR.PC-TIPUS (Tipus d'element)	
					SISMICAT	INFOCAT	INUNCAT	NEUCAT	TRANSCAT	CAMCAT	VENTCAT		
364	Parròquia de Sant Pau	Carrer de las Siete Partidas, 42. 08304 Mataró (BARCELONA)		Serveis religiosos									Vulnerable
365	Ermita de Santa Maria de Cirera	Carrer del Riu Segre, 1T. 08304 Mataró (BARCELONA)		Serveis religiosos									Vulnerable
366	Ermita de Sant Simó	Camí Ral, 6. 08304 Mataró (BARCELONA)		Serveis religiosos									Vulnerable
367	Ermita de Santa Rita	Camí de Santa Rita, 11. 08304 Mataró (BARCELONA)		Serveis religiosos									Vulnerable
368	Ermita de Sant Miquel de Mata	Veïnat de Mata, 29. 08304 Mataró (BARCELONA)		Serveis religiosos									Vulnerable
369	Convent de les Caputxines	L'Esplanada, 59. 08301 Mataró (BARCELONA)		Serveis religiosos									Vulnerable
370	Convent de les Serventes de Maria	Carrer d'Onofre Arnau, 33. 08301 Mataró (BARCELONA)		Serveis religiosos									Vulnerable
371	Convent de les Tereses	Avinguda de Torner, 67. 08304 Mataró (BARCELONA)		Serveis religiosos									Vulnerable
372	Església de Santa Anna	La Rambla, 1. 08302 Mataró (BARCELONA)		Serveis religiosos									Vulnerable
373	Parròquia de Maria Auxiliadora	Carrer de la Gatassa, 1. 08303 Mataró (BARCELONA)		Serveis religiosos									Vulnerable
374	Parròquia de la Mare de Déu de Montserrat	Carrer de Sant Cugat, 141. 08302 Mataró (BARCELONA)		Serveis religiosos									Vulnerable
375	Agència de Salut Pública de Catalunya. Servei de Salut Pública al Barcelonès Nord - Maresme	Carrer de Joan Arnau Palau, 19. 08303 Mataró (BARCELONA)		Serveis sanitaris									Vulnerable (poc)



CODI	NOM	ADRECA_XML	WKT	ATR.C_EQUIP (Categoria d'equipament o servei privat (nou))	SISMICAT	INFOCAT	INUNCAT	NEUCAT	TRANSCAT	CAMCAT	VENTCAT	ATR.PC-TIPUS (Tipus d'element)
376	Grup d'Invàlids de Mataró i el Maresme	Carrer de Josep Monserrat Cuadrada, 37. 08303 Mataró (BARCELONA)		Serveis sanitaris								Vulnerable (poc)
377	PASS Serveis de Prevenció, Assistencial i Sociosanitaris	Carrer de l'Hospital, 31. 08301 Mataró (BARCELONA)		Serveis sanitaris								Vulnerable (molt)
378	Antic Hospital Sant Jaume i Santa Magdalena	Carrer de l'Hospital, 31. 08301 Mataró (BARCELONA)		Serveis sanitaris								Vulnerable (molt)
379	Centre Geriàtric del Maresme	Carrer de Lepant, 13. 08301 Mataró (BARCELONA)		Serveis per a Gent Gran								Vulnerable (molt)
380	Fundació Hospital Sant Jaume i Santa Magdalena	Carrer de Sant Pelegrí, 3. 08301 Mataró (BARCELONA)		Serveis sanitaris								Vulnerable (molt)
381	CAP Mataró Centre - CSdM	Camí Ral, 208. 08301 Mataró (BARCELONA)		Serveis sanitaris								Vulnerable (molt)
382	CAP Cirera-Molins - CDsM	Ronda de Frederic Mistral, 4. 08304 Mataró (BARCELONA)		Serveis sanitaris								Vulnerable (molt)
383	CAP El Maresme - ICS	Camí del Mig, 36. 08302 Mataró (BARCELONA)		Serveis sanitaris								Vulnerable (molt)
384	CAP La Llàntia - ICS	Carrer de la Verge de Guadalupe, 2. 08303 Mataró (BARCELONA)		Serveis sanitaris								Vulnerable (molt)
386	CAP Rocafonda - ICS	Ronda de Rafael Estrany, 8. 08304 Mataró (BARCELONA)		Serveis sanitaris								Vulnerable (molt)
387	CAP Ronda Cerdanya - ICS	Carrer del Vallès, 37. 08303 Mataró (BARCELONA)		Serveis sanitaris								Vulnerable (molt)
388	CAP II El Maresme	Camí del Mig, 36. 08302 Mataró (BARCELONA)		Serveis sanitaris								Vulnerable (molt)

CODI	NOM	ADRECA_XML	WKT	ATR.C_EQUIP (Categoria d'equipament o servei privat (nou))								ATR.PC-TIPUS (Tipus d'element)	
					SISMICAT	INFOCAT	INUNCAT	NEUCAT	TRANSCAT	CAMCAT	VENTCAT		
389	Atenció a la Salut Sexual i Reproductiva	Ronda de Joan Prim, 35. 08302 Mataró (BARCELONA)		Serveis sanitaris									Vulnerable (poc)
390	Servei Ordinari d'Urgències	Camí del Mig, 36. 08302 Mataró (BARCELONA)		Serveis sanitaris									Vulnerable (molt)
391	Hospital de Mataró	Carretera de Cirera, 230. 08304 Mataró (BARCELONA)		Serveis sanitaris									Bàsic (molt)
392	Centre de Salut Mental i Adiccions	Carretera de Cirera, 240. Mataró (BARCELONA)		Serveis sanitaris									Vulnerable (molt)
393	Servei de Rehabilitació Comunitària en Salut Mental (SRC)	Camí de la Geganta, 7. 08302 Mataró (BARCELONA)		Serveis sanitaris									Vulnerable
394	Centre de Dia AFAM	Carrer de Carlemany, 10. 08303 Mataró (BARCELONA)		Serveis per a Gent Gran									Vulnerable (molt)
395	Oficina d'Acció Social i Ciutadania del Maresme-Mataró	Carrer de Nàpols, 18. 08303 Mataró (BARCELONA)		Serveis socials									Vulnerable (poc)
396	Centre Especial de Treball (CEO) del Maresme	Carrer de Galícia, 191. 08304 Mataró (BARCELONA)		Serveis socials									Vulnerable (molt)
397	Centre d'Acollida Municipal	Torrent de les Piques, 52. 08304 Mataró (BARCELONA)		Serveis socials									Bàsic (molt)
398	Centre d'Atenció a la Infància Punt de trobada	Carrer de Sant Josep Oriol, 35. 08302 Mataró (BARCELONA)		Serveis socials									Vulnerable
399	Centre de Dia Sent Actiu	Carrer de Roger de Flor, 40. 08302 Mataró (BARCELONA)		Serveis per a Gent Gran									Vulnerable (molt)
400	Centre de Dia MAP	Passatge de Lluís Gallifa, 14. 08302 Mataró (BARCELONA)		Serveis per a Gent Gran									Vulnerable (molt)

CODI	NOM	ADRECA_XML	WKT	ATR.C_EQUIP (Categoria d'equipament o servei privat (nou))	SISMICAT	INFOCAT	INUNCAT	NEUCAT	TRANSCAT	CAMCAT	VENTCAT	ATR.PC-TIPUS (Tipus d'element)
401	Centre de Dia Sant Josep	Muralla de Sant Llorenç, 9. 08302 Mataró (BARCELONA)		Serveis per a Gent Gran								Vulnerable (molt)
402	Centre de Dia Llar Sant Marc	Camí Ral, 357. 08301 Mataró (BARCELONA)		Serveis per a Gent Gran								Vulnerable (molt)
403	Centre de Dia Mediterrània	Carrer del Riu Francolí, 9. 08304 Mataró (BARCELONA)		Serveis per a Gent Gran								Vulnerable (molt)
404	Centre de Dia Can Clement	Carrer de Joaquim Torres-García, 29. 08304 Mataró (BARCELONA)		Serveis per a Gent Gran								Vulnerable (molt)
405	Centre de Dia Gatassa	Avinguda de la Gatassa, 43. 08303 Mataró (BARCELONA)		Serveis per a Gent Gran								Vulnerable (molt)
406	Centre de Dia Cerdanyola	Avinguda de Josep Puig i Cadafalch, 210. 08303 Mataró (BARCELONA)		Serveis per a Gent Gran								Vulnerable (molt)
407	Centre de Dia Mataró Ferran Cañete	Carrer del Tennis, 33. 08304 Mataró (BARCELONA)		Serveis per a Gent Gran								Vulnerable (molt)
409	Llar Santa Maria Assumpta	Ronda de la República, 127. 08302 Mataró (BARCELONA)		Serveis socials								Vulnerable (molt)
410	Llar Pla d'en Boet - Fundació Llars Amistat Cheshire	Carrer de Pedro Antonio de Alarcón, 16. 08301 Mataró (BARCELONA)		Serveis socials								Vulnerable (molt)
411	Llar Sant Emili	Carrer de Barcelona, 16. 08301 Mataró (BARCELONA)		Serveis socials								Vulnerable (molt)
412	Llar Residència - Carrer Vitòria	Carrer de Vitòria, 16. 08303 Mataró (BARCELONA)		Serveis socials								Vulnerable (molt)
413	Residència Taller Pro persones amb disminució psíquica	Ronda de la República, 87. 08302 Mataró (BARCELONA)		Serveis socials								Vulnerable (molt)

CODI	NOM	ADRECA_XML	WKT	ATR.C_EQUIP (Categoria d'equipament o servei privat (nou))								ATR.PC-TIPUS (Tipus d'element)	
					SISMICAT	INFOCAT	INUNCAT	NEUCAT	TRANSCAT	CAMCAT	VENTCAT		
414	Llar Residència - Les Sures	Carrer del Riu Segre, 25. 08304 Mataró (BARCELONA)		Serveis socials									Vulnerable (molt)
415	Centre Ocupacional Les Sureres	Carrer del Riu Segre, 25. 08304 Mataró (BARCELONA)		Serveis socials									Vulnerable (molt)
416	Servei de Teràpia Ocupacional Jaume Isern	Carrer de Galícia, 191. 08304 Mataró (BARCELONA)		Serveis socials									Vulnerable
417	Servei Ocupacional d'Inserció (SOI)	Carrer de Galícia, 191. 08304 Mataró (BARCELONA)		Serveis socials									Vulnerable (molt)
418	Centre de Formació Preventiva (CFP)	Carrer de Sant Antoni, 86. 08301 Mataró (BARCELONA)		Serveis socials									Vulnerable (molt)
419	Residència Municipal Sant Josep	Muralla de Sant Llorenç, 15. 08302 Mataró (BARCELONA)		Serveis per a Gent Gran									Vulnerable (molt)
420	Centre Geriàtric Can Boada	Carrer dels Pirineus, 13. 08303 Mataró (BARCELONA)		Serveis per a Gent Gran									Vulnerable (molt)
421	Centre Geriàtric Cerdanyola	Avinguda de Josep Puig i Cadafalch, 210. 08303 Mataró (BARCELONA)		Serveis per a Gent Gran									Vulnerable (molt)
422	Residència Voramar	Carrer de Tordera, 8. 08302 Mataró (BARCELONA)		Serveis per a Gent Gran									Vulnerable (molt)
423	El Mirador	Carrer del Capcir, 90. 08304 Mataró (BARCELONA)		Serveis per a Gent Gran									Vulnerable (molt)
424	Residència Geriàtrica Laia	Carrer de Miquel Biada, 45. 08302 Mataró (BARCELONA)		Serveis per a Gent Gran									Vulnerable (molt)
425	Residència Torre Llauder (Càritas)	Carrer de Sant Valentí, 19. 08302 Mataró (BARCELONA)		Serveis per a Gent Gran									Vulnerable (molt)

CODI	NOM	ADRECA_XML	WKT	ATR.C_EQUIP (Categoria d'equipament o servei privat (nou))	SISMICAT	INFOCAT	INUNCAT	NEUCAT	TRANSCAT	CAMCAT	VENTCAT	ATR.PC-TIPUS (Tipus d'element)
426	Residència assistida Mediterra	Carrer del Riu Francolí, 9. 08304 Mataró (BARCELONA)		Serveis per a Gent Gran								Vulnerable (molt)
427	Centre Residencial d'Acció Educativa Pere Quart	Carrer d'Antoni de Capmany, 52. 08301 Mataró (BARCELONA)		Serveis socials								Vulnerable (molt)
428	Centre Residencial d'Acció Educativa Mataró	Carrer de Sant Antoni, 86. 08301 Mataró (BARCELONA)		Serveis socials								Vulnerable (molt)
429	Agència d'Atenció a les Persones amb Dependència	Avinguda de Josep Puig i Cadafalch, 101. 08303 Mataró (BARCELONA)		Serveis socials								Vulnerable (molt)
431	Centre de Promoció Social	Carrer de Ciutat Freta, 6. 08302 Mataró (BARCELONA)		Serveis socials								Vulnerable
432	Servei d'Intervenció Socioeducativa - Pla d'en Boet	Passeig de Pau Claris, 31. 08302 Mataró (BARCELONA)		Serveis socials								Vulnerable
433	Servei d'Intervenció Socioeducativa - Rocafonda	Carrer de Pablo Ruiz Picaso, 32. 08304 Mataró (BARCELONA)		Serveis socials								Vulnerable
434	Oficina d'Informació a l'Estranger	Avinguda de Josep Puig i Cadafalch, 101. 08303 Mataró (BARCELONA)		Serveis socials								Vulnerable (molt)
435	Oficina Social d'Atenció Integral (OSAI)	Avinguda de Josep Puig i Cadafalch, 101. 08303 Mataró (BARCELONA)		Serveis socials								Vulnerable (molt)
436	Casa Capell	Passeig del d l'Orfeo Mataroní, 15. Mataró (BARCELONA)		Sostenibilitat i Medi Ambient								Bàsic
437	Oficina de Turisme	La Riera, 48. 08301 Mataró (BARCELONA)		Turisme								Bàsic (molt)
498	Aulari de l'Institut Puig i Cadafalch	Carrer de Galícia, 3. 08303 Mataró (BARCELONA)		Ensenyament								Vulnerable (molt)

CODI	NOM	ADRECA_XML	WKT	ATR.C_EQUIP (Categoria d'equipament o servei privat (nou))	SISMICAT	INFOCAT	INUNCAT	NEUCAT	TRANSCAT	CAMCAT	VENTCAT	ATR.PC-TIPUS (Tipus d'element)
501	Escola Germanes Bertomeu	Carrer de la República Dominicana, 15. 08304 Mataró (BARCELONA)		Ensenyament								Vulnerable (molt)
502	Centre Cívic Rocafonda - El Palau	Carrer de Santiago Rusiñol, 23. 08304 Mataró (BARCELONA)		Centres Cívics, Socials i de Barri								Vulnerable
503	Sant Josep	Ronda de Bellavista, 27. 08303 Mataró (BARCELONA)		Ensenyament								Vulnerable (molt)
504	Mataró Parc	Carrer d'Estrasburg, 5. 08304 Mataró (BARCELONA)		Mercats i Centres comercials								Vulnerable (molt)
505	Fundació Tecnocampus Mataró-Maresme	Avinguda d'Ernest Lluch, 32. 08302 Mataró (BARCELONA)		Administració municipal								Vulnerable
506	Oficina Municipal d'Escolarització	Baixada de les Figueretes, 1. 08301 Mataró (BARCELONA)		Ensenyament								Bàsic (molt)
507	Centre Cívic Espai Gatassa	Carrer de Josep Monserrat Cuadrada, 1. 08303 Mataró (BARCELONA)		Centres Cívics, Socials i de Barri								Vulnerable
509	Càmping Touring Club Maresme de Catalunya	Veïnat de Valldeix, 15. 08304 Mataró (BARCELONA)		Allotjament								Vulnerable (molt)
510	Centre Social Ronda de Francesc Macià	Ronda de Francesc Macià, 103. 08302 Mataró (BARCELONA)		Centres Cívics, Socials i de Barri								Vulnerable
511	Centre Social La Casa de la Palmera	Carrer de Federico Carlo Gravina, 6. 08301 Mataró (BARCELONA)		Centres Cívics, Socials i de Barri								Vulnerable
512	Centre Social Carrer de Jaume Ibran	Carrer de Jaume Ibran, 1. 08301 Mataró (BARCELONA)		Centres Cívics, Socials i de Barri								Vulnerable
513	Centre Social Carrer de València	Carrer de València, 92. 08303 Mataró (BARCELONA)		Centres Cívics, Socials i de Barri								Vulnerable

CODI	NOM	ADRECA_XML	WKT	ATR.C_EQUIP (Categoria d'equipament o servei privat (nou))	SISMICAT	INFOCAT	INUNCAT	NEUCAT	TRANSCAT	CAMCAT	VENTCAT	ATR.PC-TIPUS (Tipus d'element)
515	Centre Social Ronda de Bellavista	Ronda de Bellavista, 43. 08303 Mataró (BARCELONA)		Centres Cívics, Socials i de Barri								Vulnerable
516	Centre Social Carrer de Josep Monserrat Cuadrada	Carrer de Josep Monserrat Cuadrada, 37. 08303 Mataró (BARCELONA)		Centres Cívics, Socials i de Barri								Vulnerable
517	Centre Social Plaça de Vista Alegre	Plaça de Vista Alegre, 5. 08304 Mataró (BARCELONA)		Centres Cívics, Socials i de Barri								Vulnerable
518	Seu Social de l'Associació Plaça Vista Alegre	Plaça de Vista Alegre, 5. 08304 Mataró (BARCELONA)										Vulnerable
519	Centre Social Torrent d'en Pregària	Torrent d'En Pregària, 6. 08304 Mataró (BARCELONA)		Centres Cívics, Socials i de Barri								Vulnerable
520	Centre Social Carrer de Dinamarca	Carrer de Dinamarca, 10. 08303 Mataró (BARCELONA)		Centres Cívics, Socials i de Barri								Vulnerable
521	Centre Social Carrer d'Alemanya	Carrer d'Alemanya, 27. 08303 Mataró (BARCELONA)		Centres Cívics, Socials i de Barri								Vulnerable
522	Centre Social Carretera de Cirera	Carretera de Cirera, 33. 08304 Mataró (BARCELONA)		Centres Cívics, Socials i de Barri								Vulnerable
523	Centre Social Carrer de Càceres	Carrer de Càceres, 16. 08304 Mataró (BARCELONA)		Centres Cívics, Socials i de Barri								Vulnerable
524	Centre Social Passeig del Callao	Passeig del Callao, 1. 08302 Mataró (BARCELONA)		Centres Cívics, Socials i de Barri								Vulnerable
525	Centre Social Carrer de las Siete Partidas	Carrer de las Siete Partidas, 2. 08304 Mataró (BARCELONA)		Centres Cívics, Socials i de Barri								Vulnerable
526	Centre Social Carrer d'Enric Prat de la Riba	Carrer d'Enric Prat de la Riba, 110. 08301 Mataró (BARCELONA)		Centres Cívics, Socials i de Barri								Vulnerable

CODI	NOM	ADRECA_XML	WKT	ATR.C_EQUIP (Categoria d'equipament o servei privat (nou))	SISMICAT	INFOCAT	INUNCAT	NEUCAT	TRANSCAT	CAMCAT	VENTCAT	ATR.PC-TIPUS (Tipus d'element)
527	M A C Mataró Art Contemporani	Carrer de Sant Josep, 9. 08302 Mataró (BARCELONA)		Cultura i lleure								Vulnerable
528	Assemblea de Germans	Carrer de Salvador Llanas, 6. 08303 Mataró (BARCELONA)		Serveis religiosos								Vulnerable
529	Assemblea dels Germans de la Comissió Evangèlica Espanyola	Avinguda de Jaume Recoder, 71. Mataró (BARCELONA)		Serveis religiosos								Vulnerable
530	Centre cristià evangèlic Betània	Ronda de Sant Oleguer, 122. 08304 Mataró (BARCELONA)		Serveis religiosos								Vulnerable
531	Església de Filadèlfia	Ronda de Francesc Macià, 103. 08302 Mataró (BARCELONA)		Serveis religiosos								Vulnerable
532	Església de Filadèlfia	Carrer d'Avinyó, 6. 08303 Mataró (BARCELONA)		Serveis religiosos								Vulnerable
533	Església Cristiana Bíblica de Mataró	Carrer de Joan Bialet Massé, 8. 08303 Mataró (BARCELONA)		Serveis religiosos								Vulnerable
534	Esglésies Reformades d'Espanya	Carrer de Sant Isidor, 43. 08302 Mataró (BARCELONA)		Serveis religiosos								Vulnerable
535	Església Cristiana China a Mataró	Avinguda de Jaume Recoder, 71. Mataró (BARCELONA)		Serveis religiosos								Vulnerable
538	Mesquita Al Ansar	Carrer de l'Energia, 11. 08304 Mataró (BARCELONA)		Serveis religiosos								Vulnerable
539	Mesquita Annour	Carrer de Manuel Carrasco i Formiguera, 64. 08302 Mataró (BARCELONA)		Serveis religiosos								Vulnerable
540	Mesquita Bilal	Carrer de Josep M. Batista i Roca, 5. 08302 Mataró (BARCELONA)		Serveis religiosos								Vulnerable



CODI	NOM	ADRECA_XML	WKT	ATR.C_EQUIP (Categoria d'equipament o servei privat (nou))	SISMICAT	INFOCAT	INUNCAT	NEUCAT	TRANSCAT	CAMCAT	VENTCAT	ATR.PC-TIPUS (Tipus d'element)
541	Església Adventista del Setè Dia	Carrer de la Mare de Déu de Núria, 36. 08303 Mataró (BARCELONA)		Serveis religiosos								Vulnerable
542	Testimonis Cristians de Jehovà	Carrer de Sant Cugat, 97. 08302 Mataró (BARCELONA)		Serveis religiosos								Vulnerable
543	Testimonis Cristians de Jehovà	Camí dels Caputxins, 43. 08304 Mataró (BARCELONA)		Serveis religiosos								Vulnerable
544	Església de Jesucrist dels Sants dels Darrers Dies	Avinguda del Maresme, 209. 08301 Mataró (BARCELONA)		Serveis religiosos								Vulnerable
545	PUNT 9 - EdRL Aparcament de la Plaça de Cuba (P1)	Plaça de Cuba, 53. Mataró (BARCELONA)		Mobilitat i Transport								Vulnerable (poc)
546	PUNT 10 - EdRsR Aparcament de la Plaça de Granollers (P5)	Camí de la Geganta, 82. 08304 Mataró (BARCELONA)		Mobilitat i Transport								Vulnerable (poc)
547	PUNT 12 - EdRL Aparcament del TecnoCampus (P8)	Avinguda d'Ernest Lluch, 46. 08302 Mataró (BARCELONA)		Mobilitat i Transport								Vulnerable (poc)
548	PUNT 11 - EdRsR Aparcament de l'Espai Firal Parc Central (P6)	Camí de la Geganta, 2. 08304 Mataró (BARCELONA)		Mobilitat i Transport								Vulnerable (poc)
549	Jutjat d'instrucció núm. 2	Plaça de Francisco Tomás y Valiente, 1. 08302 Mataró (BARCELONA)		Justícia								Bàsic (molt)
550	Jutjat d'instrucció núm. 3	Plaça de Francisco Tomás y Valiente, 1. 08302 Mataró (BARCELONA)		Justícia								Bàsic (molt)
551	Jutjat d'instrucció núm. 4	Plaça de Francisco Tomás y Valiente, 1. 08302 Mataró (BARCELONA)		Justícia								Bàsic (molt)
552	Jutjat d'instrucció núm. 5	Plaça de Francisco Tomás y Valiente, 1. 08302 Mataró (BARCELONA)		Justícia								Bàsic (molt)

CODI	NOM	ADRECA_XML	WKT	ATR.C_EQUIP (Categoria d'equipament o servei privat (nou))	SISMICAT	INFOCAT	INUNCAT	NEUCAT	TRANSCAT	CAMCAT	VENTCAT	ATR.PC-TIPUS (Tipus d'element)
553	Jutjat de primera instància núm. 2	Plaça de Francisco Tomás y Valiente, 1. 08302 Mataró (BARCELONA)		Justícia								Bàsic (molt)
554	Jutjat de primera instància núm. 3	Plaça de Francisco Tomás y Valiente, 1. 08302 Mataró (BARCELONA)		Justícia								Bàsic (molt)
555	Jutjat de primera instància núm. 4	Plaça de Francisco Tomás y Valiente, 1. 08302 Mataró (BARCELONA)		Justícia								Bàsic (molt)
556	Jutjat de primera instància núm. 5	Plaça de Francisco Tomás y Valiente, 1. 08302 Mataró (BARCELONA)		Justícia								Bàsic (molt)
557	Jutjat de primera instància núm. 7	Plaça de Francisco Tomás y Valiente, 1. 08302 Mataró (BARCELONA)		Justícia								Bàsic (molt)
558	Jutjat del Social núm. 2	Carrer de Josep Abril, 33. 08302 Mataró (BARCELONA)		Justícia								Bàsic (molt)
563	Servei de Protecció Civil	Plaça de Granollers, 11. 08304 Mataró (BARCELONA)		Administració municipal								Bàsic (molt)
564	Coordinació Grup Ajuntament	La Riera, 48. 08301 Mataró (BARCELONA)		Administració municipal								Bàsic (molt)
565	EPE Mataró Audiovisual	Carrer de Tordera, 37. 08302 Mataró (BARCELONA)		Administració municipal								Bàsic
566	Servei d'Intervenció Especialitzada (SIE)	Carrer de Cosme Churruga, 88. 08301 Mataró (BARCELONA)		Serveis socials								Vulnerable (molt)
567	CAP Ronda Joan Prim - ICS	Ronda de Joan Prim, 35. 08302 Mataró (BARCELONA)		Serveis sanitaris								Vulnerable (molt)
574	Equip d'Atenció a l'Infància i l'Adolescència del Maresme	Plaça de Miquel Biada, 1. 08301 Mataró (BARCELONA)		Serveis per a Joves								Vulnerable (molt)

CODI	NOM	ADRECA_XML	WKT	ATR.C_EQUIP (Categoria d'equipament o servei privat (nou))	SISMICAT	INFOCAT	INUNCAT	NEUCAT	TRANSCAT	CAMCAT	VENTCAT	ATR.PC-TIPUS (Tipus d'element)
575	Oficina d'Atenció Ciutadana (OFIAC) - Molins	Carrer de Nicolau Guañabens, 23. 08304 Mataró (BARCELONA)		Administració municipal								Bàsic (molt)
576	Oficina d'Atenció Ciutadana (OFIAC) - Pla d'en Boet	Carrer de Juan Sebastián Elcano, 6. 08302 Mataró (BARCELONA)		Administració municipal								Bàsic (molt)
577	Oficina d'Atenció Ciutadana (OFIAC) - Cirera	Carrer de Cadis, 1. 08304 Mataró (BARCELONA)		Administració municipal								Bàsic (molt)
578	M1TV - Televisió de Mataró	Carrer de Tordera, 37. 08302 Mataró (BARCELONA)		Cultura i lleure								Bàsic
579	Ateneu de la Fundació Iluro	La Riera, 92. 08301 Mataró (BARCELONA)		Cultura i lleure								
580	Lavabo públic - Parc de Cerdanyola	Avinguda de la Gatassa, 130. 08303 Mataró (BARCELONA)		Lavabos públics								Vulnerable (poc)
581	Lavabo públic - Nou Parc Central		POINT(453224.099115 4599429.396685)	Lavabos públics								Vulnerable (poc)
582	Lavabo públic - Parc Central		POINT(453546.138761 4599712.105359)	Lavabos públics								Vulnerable (poc)
583	Lavabo públic - Platja del Callao		POINT(454728.138761 4599049.855359)	Lavabos públics								Vulnerable (poc)
584	Lavabo públic - Platja del Varador		POINT(454009.599115 4598396.396685)	Lavabos públics								Vulnerable (poc)
585	Lavabo públic - Platja del Varador		POINT(454221.928407 4598618.564033)	Lavabos públics								Vulnerable (poc)
586	Lavabo públic - Avinguda del Port		POINT(453448.309469 4597852.188011)	Lavabos públics								Vulnerable (poc)
587	Parada de taxi - Carrer de Tordera		POINT(452829.37235172 4597703.2866217)	Mobilitat i Transport								Bàsic

CODI	NOM	ADRECA_XML	WKT	ATR.C_EQUIP (Categoria d'equipament o servei privat (nou))	SISMICAT	INFOCAT	INUNCAT	NEUCAT	TRANSCAT	CAMCAT	VENTCAT	ATR.PC-TIPUS (Tipus d'element)
588	Parada de taxi - Camí Ral		POINT(453127.874887 4598099.794369)	Mobilitat i Transport								Bàsic
589	Parada de taxi - Camí del Mig		POINT(452570.954292 4598650.542348)	Mobilitat i Transport								Bàsic
590	Parada de taxi - Parc de Cerdanyola		POINT(452208.059469 4599057.688011)	Mobilitat i Transport								Bàsic
591	Parada de taxi - Carrer de Cosme Churruca		POINT(453791.809469 4598365.688011)	Mobilitat i Transport								Bàsic
592	Parada de taxi - Muralla de Sant Llorenç		POINT(453762.559469 4598876.438011)	Mobilitat i Transport								Bàsic
593	Parada de taxi - Plaça de les Tereses		POINT(453603.559469 4598882.688011)	Mobilitat i Transport								Bàsic
594	Parada de taxi - Plaça d'Espanya		POINT(453543.809469 4599552.188011)	Mobilitat i Transport								Bàsic
595	Parada de taxi - Avinguda del Perú		POINT(454044.559469 4599952.938011)	Mobilitat i Transport								Bàsic
596	Parada de taxi - Mataró Parc		POINT(452788.05808769 4600663.4075356)	Mobilitat i Transport								Bàsic
597	Parada de taxi - Hospital de Mataró		POINT(452516.309469 4600860.188011)	Mobilitat i Transport								Bàsic
598	Aparcament lliure - Ronda de Josep Tarradellas		POINT(451792.039646 4598778.458674)	Mobilitat i Transport								Bàsic
599	Aparcament lliure - Ronda de Bellavista		POINT(451759.88219655 4599306.3505995)	Mobilitat i Transport								Bàsic
600	Aparcament lliure - Carrer del Molí de Vent	Carrer del Molí de Vent, 53. 08303 Mataró (BARCELONA)		Mobilitat i Transport								Bàsic
601	Aparcament lliure - Riera de Figuera Major		POINT(453390.5723663 4600183.7590869)	Mobilitat i Transport								Bàsic

CODI	NOM	ADRECA_XML	WKT	ATR.C_EQUIP (Categoria d'equipament o servei privat (nou))	SISMICAT	INFOCAT	INUNCAT	NEUCAT	TRANSCAT	CAMCAT	VENTCAT	ATR.PC-TIPUS (Tipus d'element)
602	Aparcament lliure - Riera de Figuera Major	Riera de Figuera Major, 76. Mataró (BARCELONA)		Mobilitat i Transport								Bàsic
603	Aparcament lliure - Parc de Rocafonda		POINT(454271.79519856 4600433.251164)	Mobilitat i Transport								Bàsic
604	Aparcament lliure - Passeig marítim		POINT(454479.52856526 4598849.7394978)	Mobilitat i Transport								Bàsic
605	Oficina Mataró Empresa	Avinguda d'Ernest Lluch, 32. 08302 Mataró (BARCELONA)		Administració municipal								Bàsic
606	Servei d'Atenció Ciutadana	La Riera, 48. 08301 Mataró (BARCELONA)		Administració municipal								Bàsic (molt)
607	Direcció de Serveis Econòmics	Carrer El Carreró, 15. 08301 Mataró (BARCELONA)		Administració municipal								Bàsic
608	Pistes per a pràctiques i exàmens de conducció	Passeig de Marina, 185. Mataró (BARCELONA)		Mobilitat i Transport								Vulnerable
609	Camp Municipal de futbol A7 de Cirera Francisco Melero Navarro	Plaça del Voluntariat, 1. 08304 Mataró (BARCELONA)		Esports								Vulnerable
610	Servei d'Igualtat i Diversitat Ciutadana	Carrer de Juan Sebastián Elcano, 6. 08302 Mataró (BARCELONA)		Administració municipal								Bàsic
612	Llar d'infants La Fada	Ronda d'Alfons X el Savi, 131. 08304 Mataró (BARCELONA)		Ensenyament								Vulnerable (molt)
616	Llar d'infants Petit Somni	Camí Ral, 371. 08301 Mataró (BARCELONA)		Ensenyament								Vulnerable (molt)
617	Casa del Negrito		POINT(453560.45463709 4599699.2888496)	Centres Cívics i Socials								Vulnerable
618	Can Marfà Gènere de Punt	Passatge de Can Marfà, 1. 08301 Mataró (BARCELONA)		Cultura i lleure								Vulnerable (molt)

CODI	NOM	ADRECA_XML	WKT	ATR.C_EQUIP (Categoria d'equipament o servei privat (nou))	SISMICAT	INFOCAT	INUNCAT	NEUCAT	TRANSCAT	CAMCAT	VENTCAT	ATR.PC-TIPUS (Tipus d'element)
622	Base Nàutica Municipal	Passeig Marítim, 250. 08302 Mataró (BARCELONA)		Esports							CAM CAT	Bàsic (molt)
623	Pistes Municipals de Pe- tanca del Camí de la Serra		POINT(453431.87998983 4600746.3822684)	Esports								Vulnerable
624	CPAN. Centre de Patrimoni Arqueològic i Natural	Carrer de Pablo Iglesias, 83. 08302 Mataró (BARCELONA)		Cultura i lleure								Vulnerable (molt)
625	Servei de Formació i Inser- ció (SEFI)	Carrer de Galícia, 191. 08304 Mataró (BARCELONA)		Serveis socials								Vulnerable (molt)
626	Llar Residència - La Ronda	Ronda de la República, 87. 08302 Mataró (BARCELONA)		Serveis socials								Vulnerable (molt)
627	Gabinet d'Alcaldia	La Riera, 48. 08301 Mataró (BARCELONA)		Administració municipal								Bàsic (molt)
629	Fundació Hospital Sant Jaume i Santa Magdalena	Carrer de Sant Pelegrí, 3. 08301 Mataró (BARCELONA)		Administració municipal								
630	Unitat de suport Desenvo- lupament i Territori	Carrer de Pablo Iglesias, 63. 08302 Mataró (BARCELONA)		Administració municipal								Bàsic (molt)
631	Oficina de suport Alcaldia	La Riera, 48. 08301 Mataró (BARCELONA)		Administració municipal								Bàsic (molt)
632	Servei de Promoció de Ciutat i Comerç	Carrer de Francisco d'Her- rera, 70. 08301 Mataró (BARCELONA)		Administració municipal								Bàsic
633	Gestió documental i Arxiu	Carrer d'En Palau, 32. 08301 Mataró (BARCELONA)		Administració municipal								Bàsic (molt)
634	Servei d'Educació	Baixada de les Figueretes, 1. 08301 Mataró (BARCELONA)		Administració municipal								Bàsic (molt)

CODI	NOM	ADRECA_XML	WKT	ATR.C_EQUIP (Categoria d'equipament o servei privat (nou))	SISMICAT	INFOCAT	INUNCAT	NEUCAT	TRANSCAT	CAMCAT	VENTCAT	ATR.PC-TIPUS (Tipus d'element)
635	Sala d'Exposicions de l'Associació Sant Lluch per l'Art Contemporani	Carrer de Bonaire, 25. 08301 Mataró (BARCELONA)		Cultura i lleure								Vulnerable (molt)
636	La Destil·leria	Camí Ral, 282. 08301 Mataró (BARCELONA)		Cultura i lleure								Vulnerable (poc)
639	Soleret	Ronda dels Països Catalans, 45. 08304 Mataró (BARCELONA)		Cultura i lleure								
642	Espai Infant i Família - EB Tabalet	Ronda de Francesc Macià, 119. 08302 Mataró (BARCELONA)		Ensenyament								
643	Espai Infant i Família - EB Rocafonda	Carrer de Santiago Rusiñol, 1. 08304 Mataró (BARCELONA)		Ensenyament								
644	Espai Infant i Família - EB Els Garrofers	Carrer de Josep M. de Sagarra, 5. 08304 Mataró (BARCELONA)		Ensenyament								
646	Llar d'infants El Mallol	Carrer de Jaume Isern, 18. 08302 Mataró (BARCELONA)		Ensenyament								
647	Pistes Municipals de Petanca Pla d'en Boet	Carrer de Sant Cugat, 150. 08302 Mataró (BARCELONA)		Esports								
648	Espai Municipal de Billar	Passeig de Carles Padrós, 12. 08304 Mataró (BARCELONA)		Esports								
649	Gimnàs Municipal del Casal de Joves	Plaça d'Espanya, 1. 08304 Mataró (BARCELONA)		Esports								
651	Velòdrom Municipal	Avinguda del Velòdrom, 27. 08304 Mataró (BARCELONA)		Esports								
652	Ermita de Sant Martí de Mata		POINT(454988.11747589 4602702.2916186)	Serveis religiosos								

CODI	NOM	ADRECA_XML	WKT	ATR.C_EQUIP (Categoria d'equipament o servei privat (nou))	SISMICAT	INFOCAT	INUNCAT	NEUCAT	TRANSCAT	CAMCAT	VENTCAT	ATR.PC-TIPUS (Tipus d'element)
653	Església de Sant Joan Bosco	Carrer de Sant Pol, 1. 08303 Mataró (BARCELONA)		Serveis religiosos								
654	Església de l'Hospital de Sant Jaume i Santa Magdalena	Carrer de l'Hospital, 29. 08301 Mataró (BARCELONA)		Serveis religiosos								
655	Església Divina Providència	Carrer de Llauder, 30. 08302 Mataró (BARCELONA)		Serveis religiosos								
656	Església del Sagrat Cor	Carrer de Bonaventura Carles Aribau, 10. 08303 Mataró (BARCELONA)		Serveis religiosos								
657	Església de Sant Pau	Carrer de las Siete Partidas, 40. 08304 Mataró (BARCELONA)		Serveis religiosos								
658	Institut Les Cinc Sèries	Ronda de Rafael Estrany, 60. 08304 Mataró (BARCELONA)		Ensenyament								
659	Centre Social Carrer d'Almeria	Carrer d'Almeria, 20. 08304 Mataró (BARCELONA)		Centres Cívics, Socials i de Barri								
660	Centre Social Camí Ral	Camí Ral, 163. 08301 Mataró (BARCELONA)		Centres Cívics, Socials i de Barri								
661	Centre Social Casa del Negrito Parc Central		POINT(453560.94569013 4599699.9499193)	Centres Cívics, Socials i de Barri								
662	Centre Social Can Marchal		POINT(453315.30021362 4598924.6042052)	Centres Cívics, Socials i de Barri								
663	Direcció d'Innovació i Qualitat	La Riera, 48. 08301 Mataró (BARCELONA)		Administració municipal								
665	Agència de Suport i Serveis a les Entitats	Carrer de Juan Sebastián Elcano, 6. 08302 Mataró (BARCELONA)		Administració municipal								



CODI	NOM	ADRECA_XML	WKT	ATR.C_EQUIP (Categoria d'equipament o servei privat (nou))	SISMICAT	INFOCAT	INUNCAT	NEUCAT	TRANSCAT	CAMCAT	VENTCAT	ATR.PC-TIPUS (Tipus d'element)
667	PARKIA - Tomás y Valiente - Jutjats	Carrer de Josep Abril, 4. 08302 Mataró (BARCELONA)		Mobilitat i Transport								
668	Aparcament lliure - Aparcament de l'Estació		POINT(453632.42677135 4598128.4697503)	Mobilitat i Transport								
669	PUMSA - Plaça de les Tereses	Plaça de les Tereses, 42. Mataró (BARCELONA)		Mobilitat i Transport								
670	PUMSA - Espai Firal - Parc Central	Camí de la Geganta, 2. 08304 Mataró (BARCELONA)		Mobilitat i Transport								
671	PUMSA - Plaça Granollers	Camí de la Geganta, 82. 08304 Mataró (BARCELONA)		Mobilitat i Transport								
672	PUMSA - Plaça de Cuba	Plaça de Cuba, 53. 08302 Mataró (BARCELONA)		Mobilitat i Transport								
673	SABA - Montserrat	Carrer de Montserrat, 39. 08302 Mataró (BARCELONA)		Mobilitat i Transport								
674	SABA - Plaça Santa Anna	Camí Ral, 382. 08301 Mataró (BARCELONA)		Mobilitat i Transport								
675	SABA - La Riera	La Riera, 69. 08302 Mataró (BARCELONA)		Mobilitat i Transport								
676	SABA - Casc antic	Camí Ral, 264. 08301 Mataró (BARCELONA)		Mobilitat i Transport								
677	SABA - Hospital de Mataró	Carretera de Cirera, 230. 08304 Mataró (BARCELONA)		Mobilitat i Transport								
678	TECNOCAMPUS	Avinguda d'Ernest Lluch, 46. 08302 Mataró (BARCELONA)		Mobilitat i Transport								
679	Sala d'estudi del Centre Cívic Pla d'en Boet	Carrer de Juan Sebastián Elcano, 6. 08302 Mataró (BARCELONA)		Serveis per a Joves								

CODI	NOM	ADRECA_XML	WKT	ATR.C_EQUIP (Categoria d'equipament o servei privat (nou))	SISMICAT	INFOCAT	INUNCAT	NEUCAT	TRANSCAT	CAMCAT	VENTCAT	ATR.PC-TIPUS (Tipus d'element)
680	PUNT 2 - EdRR Carretera de Barcelona, 92 (MESSA)	Carretera de Barcelona, 92. 08302 Mataró (BARCELONA)		Mobilitat i Transport								
681	PUNT 3 - EdRsR Avinguda de la Gatassa	Avinguda de la Gatassa, 134. 08303 Mataró (BARCELONA)		Mobilitat i Transport								
682	PUNT 1 - EdRR Carrer de Finlàndia	Carrer de Finlàndia, 2. 08304 Mataró (BARCELONA)		Mobilitat i Transport								
683	PUNT 4 - EdRsR Carrer de Pablo Ruiz Picasso	Carrer de Pablo Ruiz Picasso, 2. 08304 Mataró (BARCELONA)		Mobilitat i Transport								
684	PUNT 5 - EdRsR Muralla de la Presó	Muralla de la Presó, 14. 08302 Mataró (BARCELONA)		Mobilitat i Transport								
685	PUNT 8 - EdRsR Aparcament de la Plaça de les Tereses (P2)	Plaça de les Tereses, 42. Mataró (BARCELONA)		Mobilitat i Transport								
686	PFI Salesians Sant Jordi-Plataforma d'Educació Social	Avinguda de Josep Puig i Cadafalch, 80. 08303 Mataró (BARCELONA)		Ensenyament								
687	PFI Escola Pia Santa Anna	Carrer de Sant Agustí, 59. 08301 Mataró (BARCELONA)		Ensenyament								
688	Centre de Formació d'Adults Triangle	Carrer de Sant Josep Oriol, 21. 08302 Mataró (BARCELONA)		Ensenyament								
689	Espai Infant i Família - EB La Llàntia	Carrer de Galícia, 3. 08303 Mataró (BARCELONA)		Ensenyament								
690	Capella de la Fundació Cabanelles	Passeig d'Antoni Martí Cabanelles, 2. 08304 Mataró (BARCELONA)		Serveis religiosos								
691	Capella de les Mares Missioneres Carmelites	Avinguda de Torner, 63. 08304 Mataró (BARCELONA)		Serveis religiosos								

CODI	NOM	ADRECA_XML	WKT	ATR.C_EQUIP (Categoria d'equipament o servei privat (nou))	SIMICAT	INFOCAT	INUNCAT	NEUCAT	TRANSCAT	CAMCAT	VENTCAT	ATR.PC-TIPUS (Tipus d'element)
692	Església Cristiana Bíblica	Carrer Nou de La Mercè, 11. 08303 Mataró (BARCELONA)		Serveis religiosos								
693	Església Reformada Presbiteriana	Carrer de Sant Isidor, 43. 08302 Mataró (BARCELONA)		Serveis religiosos								
694	Mesquita Nhour	Carrer de la Marató, 53. 08303 Mataró (BARCELONA)		Serveis religiosos								
695	Mesquita Younus	Avinguda de Jaume Recoder, 84. 08302 Mataró (BARCELONA)		Serveis religiosos								
696	PUNT 6 - EdRsR Passeig Marítim (PROPERAMENT)	Passeig Marítim, 91. 08302 Mataró (BARCELONA)		Mobilitat i Transport								
697	PUNT 13 - EdRL Aparcament del Port de Mataró		POINT(453669.33810127 4598055.1998268)	Mobilitat i Transport								
698	PUNT 14 - EdRL Aparcament del Port de Mataró		POINT(453668.98060722 4598055.676568)	Mobilitat i Transport								
699	PUNT 8 - EdRL Aparcament de la Plaça de les Tereses (P2)	Plaça de les Tereses, Mataró (BARCELONA)		Mobilitat i Transport								
700	PUNT 10 - EdRL Aparcament de la Plaça de Granollers (P5)	Camí de la Geganta, 82. 08304 Mataró (BARCELONA)		Mobilitat i Transport								
701	PUNT 11 - EdRL Aparcament de l'Espai Firal Parc Central (P6)	Camí de la Geganta, 2. 08304 Mataró (BARCELONA)		Mobilitat i Transport								
702	PORT DE MATARÓ		POINT(453567.37611502 4597941.5650988)	Mobilitat i Transport								
703	Aparcament lliure - Carrer de Galícia	Carrer de Galícia, 220. Mataró (BARCELONA)		Mobilitat i Transport								

CODI	NOM	ADRECA_XML	WKT	ATR.C_EQUIP (Categoria d'equipament o servei privat (nou))	SISMICAT	INFOCAT	INUNCAT	NEUCAT	TRANSCAT	CAMCAT	VENTCAT	ATR.PC-TIPUS (Tipus d'element)
704	Aparcament lliure - Aparcament Ramon Berenguer III	Passeig de Ramon Berenguer III, 42. 08303 Mataró (BARCELONA)		Mobilitat i Transport								
705	Parada de taxi - Carrer de Francesc Layret (dissabtes i festius de 0 a 6h)	Carrer de Francesc Layret, 34. 08302 Mataró (BARCELONA)		Mobilitat i Transport								
706	Parada de taxi - Carrer de Josep M. Batista i Roca (dissabtes i festius de 0 a 6h)	Carrer de Josep M. Batista i Roca, 54. 08302 Mataró (BARCELONA)		Mobilitat i Transport								
707	Punt d'informació turística	Plaça de Miquel Biada, 5. 08301 Mataró (BARCELONA)		Turisme								
708	Gas Natural/ FENER SOLUCIONES S.L	El Torrent, 19. 08302 Mataró (BARCELONA)		Companyies de subministrament								
709	Servei de Mediació ciutadana	Avinguda de Lluís Companys, 21. 08302 Mataró (BARCELONA)		Administració municipal								
711	Programa de Suport a les Comunitats de Veïns	Carrer de Blai Parera, 6. 08304 Mataró (BARCELONA)		Administració municipal								
712	Can Morros	Carrer de l'Estadi, 40. 08303 Mataró (BARCELONA)		Mobilitat i Transport								
713	PUNT 7 - EdRsR Carrer de Josep C. Serra i Ràfols (PROPERAMENT)	Carrer de Josep de C. Serra i Ràfols, 2. 08302 Mataró (BARCELONA)		Mobilitat i Transport								
714	Centre de Suport Alimentari (L'Entorn)	Carrer de Casto Méndez Núñez, 64. 08302 Mataró (BARCELONA)		Serveis socials								
715	Aules Sènior de Mataró d'Extensió Universitària	Carrer d'En Pujol, 15. 08301 Mataró (BARCELONA)		Ensenyament								
716	Residència de Gent Gran Mataró	Avinguda de la Gatassa, 43. 08303 Mataró (BARCELONA)		Serveis per a Gent Gran								

CODI	NOM	ADRECA_XML	WKT	ATR.C_EQUIP (Categoria d'equipament o servei privat (nou))	SISMICAT	INFOCAT	INUNCAT	NEUCAT	TRANSCAT	CAMCAT	VENTCAT	ATR.PC-TIPUS (Tipus d'element)
717	Parc urbà de salut Parc de Cerdanyola		POINT(452251.49970127 4599026.1455786)	Esports								
718	Parc urbà de salut Jardins de l'Antic Escorxadó		POINT(454459.73033257 4599560.1196342)	Esports								
719	Parc Urbà de Salut Tecno-Campus		POINT(453003.45509524 4597661.4710069)	Esports								
720	Camps esportius a la Platja del Varador		POINT(454210.28963793 4598524.6147584)	Esports								
721	Elements esportius al Passeig del Callao		POINT(454689.0936664 4598930.1422222)	Esports								
722	Half Pipe Pla d'en Boet	Carrer de Sant Cugat, 152. 08302 Mataró (BARCELONA)		Esports								
723	Pista Poliesportiva Municipal coberta Cerdanyola	Carrer de l'Estadi, 5. 08303 Mataró (BARCELONA)		Esports								
724	Street Work Out, Parc de cal·listènia		POINT(454010.89806517 4598306.6513473)	Esports								
725	M A C La Presó - Mataró Art Contemporani	Muralla de la Presó, 2. 08302 Mataró (BARCELONA)		Cultura i lleure								
726	Grups municipals	La Riera, 48. 08301 Mataró (BARCELONA)		Administració municipal								
727	Oficina de Mediació, Civisme i Convivència	Carrer de Blai Parera, 6. 08304 Mataró (BARCELONA)		Administració municipal								
728	Oficina de Barris	Carrer de Blai Parera, 6. 08304 Mataró (BARCELONA)		Administració municipal								
729	Servei de Prevenció de Riscos Laborals	Carrer El Carreró, 9. 08301 Mataró (BARCELONA)		Administració municipal								

CODI	NOM	ADRECA_XML	WKT	ATR.C_EQUIP (Categoria d'equipament o servei privat (nou))	SISMICAT	INFOCAT	INUNCAT	NEUCAT	TRANSCAT	CAMCAT	VENTCAT	ATR.PC-TIPUS (Tipus d'element)
730	Servei de Gestió i Atenció a les Persones	Carrer El Carreró, 9. 08301 Mataró (BARCELONA)		Administració municipal								
731	Oficina de Mediació, Civisme i Convivència	Carrer de Juan Sebastián Elcano, 6. 08302 Mataró (BARCELONA)		Administració municipal								

## 4. ACTIVACIÓ DEL PLA





## 4.1 PROCEDIMENT OPERATIU

### 4.1.1 CRITERIS D'ACTIVACIÓ. NIVELLS

#### 4.1.1.1 PROCEDIMENT GENERAL

L'avís i la pre-alerta no implica l'activació del Pla. En funció del marge de temps associat, a les prediccions meteorològiques hi ha dos situacions: avís i Pre-alerta.

La constitució del consell assessor es formalitza en nivell d'Alerta, si es considera oportú, i en tot cas en nivell d'emergència.

NIVELL D'ACTIVACIÓ	Pre- Alerta	Alerta	Emergència
	Sense activació Informació als grups operatius	Activació - Disponibilitat segons gravetat a criteri de PL	Activació - Disponibilitat segons gravetat a criteri de PC - Presència segons gravetat a criteri de PC
<b>GENERAL</b>			
	A criteri del director del pla, quan es compleix una de les següents condicions:  - Quan el METEOMAR – Servei meteorològic del Consell Comarcal del Maresme comunica l'avís de risc per fenòmens atmosfèrics.  - Quan el CECAT comunica la previsió d'un fenomen que pot produir situacions de risc.	Quan es compleixen les següents condicions:  - Quan el METEOMAR – Servei meteorològic del Consell Comarcal del Maresme comunica l'avís de risc per fenòmens atmosfèrics.  - Quan el CECAT comunica la fase d'alerta d'un Pla de protecció civil d'àmbit autonòmic que afecta la ciutat.	Quan es compleixen les següents condicions:  - Quan el METEOMAR – Servei meteorològic del Consell Comarcal del Maresme comunica l'avís de risc importants per fenòmens atmosfèrics.  - Quan el CECAT comunica la fase d'emergència d'un Pla de protecció civil d'àmbit autonòmic que afecta la ciutat.
	A criteri del director del pla, quan hi hagi previsió de risc per la població, bens o medi ambient..	A criteri del director del pla, quan hi hagi previsió de risc important per la població, bens o medi ambient..	
	-	A criteri del director del pla, quan es doni la confluència de riscos o possibilitat d'efecte domino.	A criteri del director del pla, es doni la confluència de riscos importants, en circumstàncies extremes o hi hagi efecte domino.
	A criteri del director del pla, quan una activitat generi una situació d'anormalitat o de risc potencial que pugui ser controlada amb els mitjans disponibles propis i no impliqui, en cas d'emergència, la mobilització extraordinària de recursos ni la disposició preventiva de recursos a nivell municipal.	Situació de risc que afecti a la població, bens i/o medi ambient que pugui implicar la mobilització extraordinària de recursos o la disposició preventiva de recursos.	Situació de risc important que afecti a la població, bens i/o medi ambient que impliqui la mobilització extraordinària de recursos o la disposició preventiva de recursos.
	-	Quan es decreti evacuació o confinament limitat de la població i no requereixi el	Quan es decreti evacuació o confinament generalitzat i/o es requereixi del

<b>NIVELL D'ACTIVACIÓ</b>	<b>Pre- Alerta</b>	<b>Alerta</b>	<b>Emergència</b>
	Sense activació Informació als grups operatius	Activació - Disponibilitat segons gravetat a criteri de PL	Activació - Disponibilitat segons gravetat a criteri de PC - Presència segons gravetat a criteri de PC
		condicionament d'espais extraordinaris.	condicionament d'espais extraordinaris.
	-	Pànic localitzat geogràficament	Pànic generalitzat geogràficament
	-	Fase de retorn a la normalitat després d'una activació en fase d'emergència.	-

#### 4.1.1.2 INFORMACIÓ: VALORS METEOROLÒGICS

##### INFORMACIÓ GENERAL D'UNA SITUACIÓ METEOROLÒGICA DE PERILL

El Servei Meteorològic de Catalunya (SMC) emet un **Avis de Situació Meteorològica de Perill (SMP)** quan es preveu la superació d'uns llindars específics per cada meteor. Per cada meteor es defineix un llindar alt i un llindar baix.

Meteor	Llindar baix	Llindar alt
<b>Intensitat de pluja</b>	Intensitat > 20 mm / 30 minuts	Intensitat > 40 mm / 30 minuts
<b>Acumulació de pluja</b>	Acumulada > 100 mm /24 hores	Acumulada > 200 mm /24 hores
<b>Neu acumulada en 24 hores</b>	gruix $\geq$ 0 cm a cotes inferiors a 300 metres <b>MATARÓ: Nucli urbà i urbanitzacions</b>	gruix > 5 cm a cotes inferiors a 300 metres
	gruix > 2 cm a cotes superiors a 300 metres fins a 600 metres <b>MATARÓ: Cotes superiors al Centre Laietana</b>	gruix > 15 cm a cotes superiors a 300 metres fins a 600 metres
	gruix > 5 cm a cotes superiors a 600 metres fins a 800 metres	gruix > 20 cm a cotes superiors a 600 metres fins a 800 metres
	gruix > 10 cm a cotes superiors a 800 metres fins a 1000 metres	gruix > 30 cm a cotes superiors a 800 metres fins a 1000 metres
	gruix > 20 cm a cotes superiors a 1000 metres fins a 1500 metres	gruix > 50 cm a cotes superiors a 1000 metres fins a 1500 metres
<b>Vent</b>	Ratxa màxima > 35m/s a: Alt Empordà, Baix Empordà, Montsià, Baix Camp i Baix Ebre	Ratxa màxima > 45m/s a: Alt Empordà, Baix Empordà, Montsià, Baix Camp i Baix Ebre
	Ratxa màxima > 25m/s a la resta <b>MATARÓ: 90 Km / h</b>	Ratxa màxima > 35m/s a la resta <b>MATARÓ: 126 Km / h</b>
<b>Estat de la mar</b>	Onades > 2.50 metres (maregassa)	Onades > 4.00 metres (mar brava)
<b>Fred</b>	Temperatura mínima extrema: temperatura inferior al percentil 2 de la temperatura mínima diària <b>MATARÓ: - 0,1°C</b>	Onada de fred: temperatura inferior al percentil 2 de la temperatura mínima diària durant tres dies consecutius o més
<b>Calor</b>	Temperatura màxima extrema: temperatura superior al percentil 98 de la temperatura màxima diària <b>MATARÓ: + 34,3°C</b>	Onada de calor: temperatura superior al percentil 98 de la temperatura màxima diària durant tres dies consecutius o més

Quan es realitza la predicció en una **Situació Meteorològica de Perill** el SMC avalua la probabilitat d'ocurrència de la superació de llindar corresponent i assigna un **Grau de Perill** a Catalunya.

El **Grau de Perill** té una escala del 0 al 6 que s'agrupen en un codi semafòric de 4 colors.

<b>LLINDAR</b>	LLINDAR ALT	4 PERILL ALT	5 PERILL MOLT ALT	6 PERILL MOLT ALT
	LLINDAR BAIX	1 PERILL MODERAT	2 PERILL MODERAT	3 PERILL ALT
	SENSE AVÍS	(0) SENSE PERILL		
	BAIXA Probabilitat entre el 10% i el 30%	MITJANA Probabilitat entre el 30% i el 70%	ALTA Probabilitat superior al 70%	
<b>PROBABILITAT</b>				

### ALTRES TIPUS D'AVISOS

#### Avis d'observació

El Servei Meteorològic de Catalunya emet un **Avis d'observació de Situació Meteorològica de Perill** quan detecta la superació d'un dels llindars, anteriorment mencionats, en una zona que no ha estat prèviament avisada o per emfatitzar un fenomen meteorològic destacat en una zona avisada.

En els avisos d'observació es senyalen les comarques afectades per fenomen meteorològic i les possiblement afectades a curt termini.

LLINDAR		
llindar alt	3 - 4 PERILL ALT	5 - 6 PERILL MOLT ALT
llindar baix	1 PERILL MODERAT	3 - 4 PERILL ALT
SENSE AVÍS	0 SENSE PERILL	
	Comarques afectades a curt termini	Comarques afectades

#### Preavisos

El Servei Meteorològic de Catalunya emet un **Preavis de Situació Meteorològica de Perill** quan es preveu la superació d'un llindar a partir del tercer dia de predicció.

En el preavis s'avalua el grau de perill màxim de l'episodi a nivell de Catalunya.

#### Format dels informes dels avisos de Situació Meteorològica de Perill

Quan el SMC preveu que es superarà un llindar d'avis en alguna zona de Catalunya, assigna en aquest sector el grau de perill corresponent. Aquest grau de perill es representa a cada comarca i amb intervals temporals de 6 h

00 hores T.U. a 06 hores T.U.	(hora oficial estiu: 02 hores a 08 hores) (hora oficial hivern: 01 hores a 07 hores)
06 hores T.U. a 12 hores T.U.	(hora oficial estiu: 08 hores a 14 hores) (hora oficial hivern: 07 hores a 13 hores)
12 hores T.U. a 18 hores T.U.	(hora oficial estiu: 14 hores a 20 hores) (hora oficial hivern: 13 hores a 19 hores)
18 hores T.U. a 24 hores T.U.	(hora oficial estiu: 20 hores a 02 hores) (hora oficial hivern: 19 hores a 01 hores)

Un cop s'ha fet aquesta predicció, s'elabora un informe diari per cada meteor a nivell de Catalunya on hi ha la següent informació:

- Capçalera amb informació bàsica de l'avis.
- Mapa de Catalunya amb el perill màxim del dia per cada comarca, així com informació descriptiva addicional:
  1. Llindar representatiu de Catalunya.
  2. Valor màxim previst del meteor avisat.
  3. Distribució geogràfica dins la zona avisada:
    1. Local, menys del 30%
    2. Extens, entre el 30 i el 70%
    3. General, més del 70%
- 1. Comentari
- Evolució temporal del perill per Catalunya.
- Matriu del perill, on es destaca el grau de perill màxim per aquell dia.

A més, es pot consultar aquesta informació per cada comarca a través de l'informe comarcal, on destaca la gràfica de l'evolució temporal del grau de perill amb els seus líndars corresponents.

Quan s'elabora un **avis d'observació** s'emet un informe amb la següent informació:

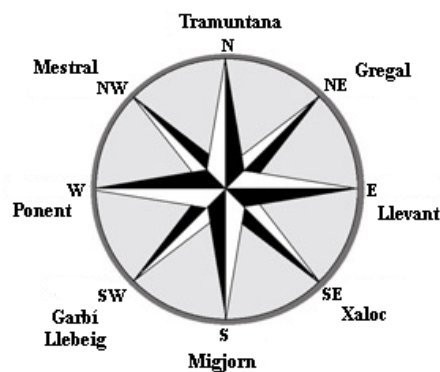
- Capçalera amb informació bàsica de l'avis d'observació.
- Mapa de Catalunya amb el perill per cada comarca.
- Informació descriptiva de l'avis d'observació

Quan s'elabora un **preavis** s'emet un informe amb la següent informació:

- Capçalera amb informació bàsica de l'avis d'observació.
- Comentari descriptiu de l'episodi en qüestió.

### Escala BEAUFORT (Ventades)

GRAU	NOM	VENT (6m)	EFFECTES DEL VENT
0	Calma	0 - 0.2 m/s 0 - 1 km/h 0 - 1 nusos	El fum puja verticalment.
1	Ventolina	0.3 - 1.5 m/s 1 - 5 km/h 1 - 3 nusos	Es defineix la direcció del vent per la del fum.
2	Fluixet. Brisa molt dèbil	1.6 - 3.3 m/s 6 - 11 km/h 4 - 6 nusos	El vent es nota a la cara. Les fulles dels arbres es belluguen.
3	Fluix. Brisa dèbil	3.4 - 5.4 m/s 12 - 19 km/h 7 - 10 nusos	Les fulles dels arbres es belluguen contínuament.
4	Abonançat moderat. Brisa moderada	5.5 - 7.9 m/s 20 - 28 km/h 11 - 16 nusos	Es belluguen les branques petites dels arbres. S'aixeca pols.
5	Fresquet (una mica fort). Brisa fresca	8 - 10.7 m/s 29 - 38 km/h 17 - 21 nusos	Es belluguen els arbres petits. Es formen petites onades als estanys.
6	Fresc (fort). Brisa forta	10.8-13.8 m/s 39 - 49 km/h 22 - 27 nusos	Es belluguen les branques grosses dels arbres.
7	Frescot. Vent fort	13.9-17.1 m/s 50 - 61 km/h 28 - 33 nusos	Tots els arbres estan en moviment. És difícil caminar contra el vent.
8	Dur	17.2-20.7 m/s 62 - 74 km/h 34 - 40 nusos	Es trenquen les branques primes dels arbres. No es pot caminar.
9	Molt dur	20.8-24.4 m/s 75 - 88 km/h 41 - 47 nusos	Es produeixen desperfectes a les parts que sobresurten dels edificis.
10	Temporal	24.5-28.4 m/s 89 - 102 km/h 48 - 55 nusos	S'observa rares vegades a terra. Arrenca arbres.
11	Borrasca	28.5-32.6 m/s 103-117 km/h 56 - 63 nusos	Ocasiona destrosses a tot arreu
12	Huracà	> 32.6 m/s > 117 km/h > 63 nusos	Efectes catastròfics.



#### 4.1.1.3 **INFORMACIÓ: VALORS DE QUALITAT DE L'AIRE**



## Resum de legislació

---

La legislació de referència per a l'avaluació de la qualitat de l'aire és la següent:

### **Normativa europea:**

- Directiva 2015/1480 de la Comissió, de 28 d'agost de 2015, per la que es modifiquen variis annexes de les Directives 2004/107/CE i 2008/50/CE del Parlament Europeu i del Consell, en les quals s'estableixen les normes relatives als mètodes de referència, la validació de dades i la ubicació dels punts de mostreig per a l'avaluació de la qualitat de l'aire ambient.
- Directiva 2008/50/CE del Parlament Europeu i del Consell, de 21 de maig de 2008, relativa a la qualitat de l'aire ambient i a una atmosfera més neta a Europa.
- Directiva 2004/107/CE del Parlament Europeu i del Consell, de 15 de desembre de 2004, relativa a l'arsènic, el cadmi, el mercuri, el níquel i els hidrocarburs aromàtics policíclics de l'aire ambient.

### **Normativa estatal:**

- Llei 34/2007, de 15 de novembre, de qualitat de l'aire i protecció de l'atmosfera.
- Reial decret 102/2011, de 28 de gener, relatiu a la millora de la qualitat de l'aire.
- Reial decret 678/2014, d'1 d'agost, pel qual es modifica el Reial decret 102/2011, de 28 de gener, relatiu a la millora de la qualitat de l'aire.

### **Normativa autonòmica:**

- Llei 22/1983, de 21 de novembre, de Protecció de l'ambient Atmosfèric.
- Decret 322/1987, de 23 de setembre, de desplegament de la Llei 22/1983.



Generalitat de Catalunya  
Departament de Territori i Sostenibilitat  
**Direcció General de Qualitat Ambiental  
i Canvi Climàtic**

A continuació es mostren els objectius de qualitat de l'aire vigents per a cada contaminant:

**Diòxid de Sofre (SO<sub>2</sub>)**

	Base temporal	Valor
<b>Valor límit horari per a la protecció de la salut humana</b>	1 hora	<b>350 µg/m<sup>3</sup></b> no es podrà superar més de 24 ocasions per any
<b>Valor límit diari per a la protecció de la salut humana</b>	24 hores	<b>125 µg/m<sup>3</sup></b> més de 3 ocasions per any
<b>Nivell crític<sup>1</sup></b>	1 any civil i període hivernal (de l'1/10 al 31/03)	<b>20 µg/m<sup>3</sup></b>
<b>Llindar d'alerta<sup>2</sup></b>	1 hora	<b>500 µg/m<sup>3</sup></b>

**Diòxid de Nitrogen i Òxids de Nitrogen (NO<sub>2</sub> i NO<sub>x</sub>)**

	Base temporal	Valor
<b>Valor límit horari per a la protecció de la salut humana</b>	1 hora	<b>200 µg/m<sup>3</sup> de NO<sub>2</sub></b> no es podrà superar més de 18 ocasions per any
<b>Valor límit anual per a la protecció de la salut humana</b>	1 any civil	<b>40 µg/m<sup>3</sup> de NO<sub>2</sub></b>
<b>Nivell crític<sup>3</sup></b>	1 any civil	<b>30 µg/m<sup>3</sup> de NO<sub>x</sub></b>
<b>Llindar d'alerta<sup>4</sup></b>	1 hora	<b>400 µg/m<sup>3</sup></b>

**Partícules en suspensió de diàmetre inferior a 10 micròmetres (PM10)**

	Base temporal	Valor
<b>Valor límit diari per a la protecció de la salut humana</b>	24 hores	<b>50 µg/m<sup>3</sup></b> no es podrà superar més de 35 ocasions per any
<b>Valor límit anual per a la protecció de la salut humana</b>	1 any civil	<b>40 µg/m<sup>3</sup></b>

<sup>1</sup> Per a l'aplicació d'aquest objectiu de qualitat de l'aire només s'han de considerar les dades de les estacions representatives dels ecosistemes naturals i de la vegetació que cal protegir.

<sup>2</sup> Durant 3 hores consecutives, a llocs representatius de la qualitat de l'aire en una àrea de com a mínim 100 km<sup>2</sup> o en una zona o aglomeració sencera, prenent d'entre aquests dos casos la superfície que sigui menor.

<sup>3</sup> Per a l'aplicació d'aquest objectiu de qualitat de l'aire només s'han de considerar les dades de les estacions representatives dels ecosistemes naturals i de la vegetació que cal protegir.

<sup>4</sup> Durant 3 hores consecutives, a llocs representatius de la qualitat de l'aire en una àrea de com a mínim 100 km<sup>2</sup> o en una zona o aglomeració sencera, prenent d'entre aquests dos casos la superfície que sigui menor.





Generalitat de Catalunya  
Departament de Territori i Sostenibilitat  
**Direcció General de Qualitat Ambiental  
i Canvi Climàtic**

### Ozó (O<sub>3</sub>)

	Paràmetre	Valor	Data de compliment de l'objectiu
<b>Valor objectiu per a la protecció de la salut humana</b>	Màxim de les mitjanes 8-horàries del dia <sup>1</sup>	<b>120 µg/m<sup>3</sup></b> no es podrà superar més de 25 ocasions per any de mitjana en un període de 3 anys	en vigor
<b>Valor objectiu per a la protecció de la vegetació</b>	AOT40 de maig a juliol	<b>18000 µg/m<sup>3</sup>·h</b> de mitjana en un període de 5 anys	en vigor
<b>Objectiu a llarg termini per a la protecció de la salut humana</b>	Màxim de les mitjanes 8-horàries del dia en un any civil	<b>120 µg/m<sup>3</sup></b>	01/01/2020
<b>Objectiu a llarg termini per a la protecció de la vegetació</b>	AOT40 De maig a juny	<b>6000 µg/m<sup>3</sup>·h</b>	01/01/2020
<b>Llindar d'informació</b>	Mitjana horària	<b>180 µg/m<sup>3</sup></b>	en vigor
<b>Llindar d'alerta</b>	Mitjana horària	<b>240 µg/m<sup>3</sup></b>	en vigor

### Plom (Pb)

	Base temporal	Valor
<b>Valor límit anual per a la protecció de la salut humana</b>	1 any civil	<b>0.5 µg/m<sup>3</sup></b>

### Monòxid de Carboni (CO)

	Base temporal	Valor
<b>Valor límit per a la protecció de la salut humana</b>	8-horària màxima en un dia <sup>2</sup>	<b>10 mg/m<sup>3</sup></b>

### Benzè (C<sub>6</sub>H<sub>6</sub>)

	Base temporal	Valor
<b>Valor límit anual per a la protecció de la salut humana</b>	1 any civil	<b>5 µg/m<sup>3</sup></b>

<sup>1</sup> El màxim de les mitjanes 8-horàries del dia se seleccionarà examinant mitjanes mòbils de 8 hores, calculades a partir de dades horàries i actualitzades cada hora. Cada mitjana 8-horària s'assignarà al dia en què aquesta mitjana acaba, és a dir, el primer període de càlcul per a un dia qualsevol serà el període a partir de les 17:00h del dia anterior fins les 1:00h d'aquell dia; el darrer període de càlcul per a un dia qualsevol serà el període a partir de les 16:00h fins les 24:00h d'aquest dia.

<sup>2</sup> La mitjana 8-horària màxima corresponent a un dia es determina examinant les mitjanes mòbils de 8 hores, calculades a partir de dades horàries i que s'actualitzaran cada hora. Cada mitjana 8-horària s'atribuirà al dia en què finalitzi el període, és a dir, el primer període de càlcul per a qualsevol dia serà el període que comença a les 17:00 de la tarda i finalitza a la 1:00 de l'endemà; el darrer període de càlcul per a qualsevol dia serà el que transcorre entre les 16:00 i les 24:00 d'aquell dia.



### Partícules en suspensió de diàmetre inferior a 2.5 micròmetres (PM2.5)

	Base temporal	Valor
<b>Valor objectiu</b>	1 any civil	25 µg/m <sup>3</sup>
<b>Valor límit</b>	1 any civil	25 µg/m <sup>3</sup>
<b>Obligació en matèria de concentració de l'exposició</b>	1 any civil	20 µg/m <sup>3</sup>

### Sulfur d'Hidrogen (H<sub>2</sub>S)

	Base temporal	Valor
<b>Objectiu de qualitat de l'aire semihorari</b>	mitjana semihorària	100 µg/m <sup>3</sup>
<b>Objectiu de qualitat de l'aire diari</b>	mitjana diària	40 µg/m <sup>3</sup>

### Clor (Cl<sub>2</sub>)

	Base temporal	Valor
<b>Objectiu de qualitat de l'aire semihorari</b>	mitjana semihorària	300 µg/m <sup>3</sup>
<b>Objectiu de qualitat de l'aire diari</b>	mitjana diària	50 µg/m <sup>3</sup>

### Clorur d'Hidrogen (HCl)

	Base temporal	Valor
<b>Objectiu de qualitat de l'aire semihorari</b>	mitjana semihorària	300 µg/m <sup>3</sup>
<b>Objectiu de qualitat de l'aire diari</b>	mitjana diària	50 µg/m <sup>3</sup>

### Arsènic (As)

	Base temporal	Valor
<b>Valor objectiu anual<sup>1</sup></b>	1 any civil	6 ng/m <sup>3</sup>

<sup>1</sup> Contingut total en la fracció de PM10.



### Cadmi (Cd)

---

	<i>Base temporal</i>	<i>Valor</i>
<b>Valor objectiu anual<sup>1</sup></b>	<i>1 any civil</i>	<b>5 ng/m<sup>3</sup></b>

### Níquel (Ni)

---

	<i>Base temporal</i>	<i>Valor</i>
<b>Valor objectiu anual<sup>2</sup></b>	<i>1 any civil</i>	<b>20 ng/m<sup>3</sup></b>

### Benzo(a)pirè (BaP)<sup>3</sup>

---

	<i>Base temporal</i>	<i>Valor</i>
<b>Valor objectiu anual<sup>4</sup></b>	<i>1 any civil</i>	<b>1 ng/m<sup>3</sup></b>

---

<sup>1</sup> Contingut total en la fracció de PM10.

<sup>2</sup> Contingut total en la fracció de PM10.

<sup>3</sup> Com a indicatiu dels HAP (Hidrocarburs Aromàtics Policíclics).

<sup>4</sup> Contingut total en la fracció de PM10.



#### 4.1.1.4 PROCEDIMENTS D'ACTIVACIÓ DEL RISC TERRITORIAL

El procediment d'activació per part del municipi, queda establert a través dels llistats / criteris dels següents quadres. Tanmateix, tot i la voluntat de convergència de llistats / criteris, la Direcció General competent pot establir llistats / criteris diferents.

En cas d'inconcreció o dubte sobre els llistats / criteris establerts per part del municipi i els llistats / criteris d'activació establerts per part de la Direcció General de la Generalitat competent, s'assimilaran o es revaloraran de forma motivada els llistats establerts pel municipi.

NIVELL D'ACTIVACIÓ	Pre- Alerta	Alerta	Emergència
<b>Els llistats generals es complementen amb els següents llistats dels riscos.</b>			
	Sense activació Informació als grups operatius	Activació - Disponibilitat segons gravetat a criteri de PL	Activació - Disponibilitat segons gravetat a criteri de PC - Presència segons gravetat a criteri de PC
<b>PLATGES (Sorra)</b>			
	Segons Risc General		
<b>ACTES VIA PÚBLICA</b>			
	Aforament > 2.000 persones.	Aforament > 10.000 persones	
	Abast territorial a nivell de barri o inferior.	Abast territorial a nivell de ciutat	
		Risc intrínsec elevat de l'activitat.	
<b>ACTES específics:</b>			
PROTOCOL Reis	A criteri del director del pla, quan una activitat generi una situació d'anormalitat o de risc potencial que pugui ser controlada amb els mitjans disponibles propis i no impliqui, en cas d'emergència, la mobilització extraordinària de recursos ni la disposició preventiva de recursos a nivell municipal.	Situació de risc que afecti a la població, bens i/o medi ambient que pugui implicar la mobilització extraordinària de recursos o la disposició preventiva de recursos.	Situació de risc important que afecti a la població, bens i/o medi ambient que impliqui la mobilització extraordinària de recursos o la disposició preventiva de recursos.
PROTOCOL Carnestoltes			
PROTOCOL Processons de Setmana Santa			
PROTOCOL Fira d'atraccions			
PROTOCOL Revetlla de Sant Joan			
PROTOCOL Santes	S'activa una hora abans de l'inici del acte fins al moment que es doni per acabada l'activitat		
<b>POCS – Calor</b>			
	Temperatura màxima o previsió de temperatura de  <b>MATARÓ: +32,6°C</b>	Temperatura màxima extrema o temperatura superior al percentil 98 de la temperatura màxima diària  <b>MATARÓ: + 34,3°C</b>	Onada de calor: temperatura superior al percentil 98 de la temperatura màxima diària durant <b>tres dies consecutius o més</b>  <b>MATARÓ: + 34,3°C</b>
<b>PBT – Fred</b>			
	Temperatura mínima o previsió de temperatura de:	Previsió de Temperatura mínima extrema o temperatura inferior al percentil 2 de la temperatura	Onada de fred: temperatura inferior al percentil 2 de la temperatura mínima diària durant <b>tres dies consecutius</b>

NIVELL D'ACTIVACIÓ	Pre- Alerta	Alerta	Emergència
<b>Els llindars generals es complementen amb els següents llindars dels riscos.</b>			
	Sense activació Informació als grups operatius	Activació - Disponibilitat segons gravetat a criteri de PL	Activació - Disponibilitat segons gravetat a criteri de PC - Presència segons gravetat a criteri de PC
	<b>MATARÓ: +2°C</b>	mínima diària <b>MATARÓ: - 0,1°C</b>	<b>o més.</b> <b>MATARÓ: - 0,1°C</b>
<b>PCAMAS</b>			
<b>NO2</b>	<b>SEGUIMENT ATENT</b> > 140µg/m3 (24h sense millora)	<b>AVÍS PREVENTIU</b> > 160µg/m3 (24h sense millora)	<b>FASE D'EPISODI</b> > 200µg/m3 (24h sense millora)  <b>FASE D'EPISODI I ALERTA</b> > 400µg/m3 (24 h sense millora)
<b>PM10</b>	<b>AVÍS PREVENTIU</b> > 50µg/m3 de mitjana diària	<b>FASE D'EPISODI DE CONTAMINACIÓ</b> > 80µg/m3 de mitjana diària o, > 50µg/m3 durant més de 3 dies consecutius.	<b>FASE D'EPISODI DE CONTAMINACIÓ</b> (Amb afectació a la població > 10 persones amb necessitat d'atenció sanitària)  > 80µg/m3 de mitjana diària o, > 50µg/m3 durant més de 3 dies consecutius.
<b>O3</b>	<b>Avís de possible superació</b> del llindar d'informació per part del CECAT.	<b>LLINDAR D'INFORMACIÓ</b> > 180 micrograms per m3 durant 1 hora.	<b>LLINDAR D'ALERTA</b> > 240 micrograms per m3 durant 1 hora.
<b>MULTIPLES VICTIMES</b>			
		6 VICTIMES	6 VICTIMES (Amb afectació a la població > 10 persones amb necessitat de trasllat hospitalari)
		La capacitat de gestió a l'atenció a les persones no es veu superada	La capacitat de gestió a l'atenció a les persones es veu superada i es necessari el suport externa.
		Constitució d'una Àrea temporal d'atenció als afectats (ATAF) coordinada municipalment.	Constitució d'una Àrea temporal d'atenció als afectats (ATAF) coordinat per la Generalitat de Catalunya.
		Constitució d'un centre d'atenció i informació als afectats (CAF) coordinat municipalment.	Constitució d'un centre d'atenció i informació als afectats (CAF) de llarga durada (dies o setmanes) coordinat per la Generalitat de Catalunya.
		Organització de l'acollida en evacuacions o desplaçaments amb un nombre important d'afectats	Organització de l'acollida en evacuacions o desplaçaments amb un nombre d'afectats important i que afecti múltiples edificis o zones residencials amb previsió de llarga durada i/o caràcter supramunicipal.
<b>AFFECTACIO A SERVEIS BASICS</b>			
		Quan es pugui produir un risc de col·lapse dels serveis bàsics imprescindibles.	Quan es produeixi col·lapse de serveis bàsics imprescindibles.
<b>SEQUERA</b>			

NIVELL D'ACTIVACIÓ	Pre- Alerta	Alerta	Emergència
<b>Els llindars generals es complementen amb els següents llindars dels riscos.</b>			
	Sense activació Informació als grups operatius	Activació - Disponibilitat segons gravetat a criteri de PL	Activació - Disponibilitat segons gravetat a criteri de PC - Presència segons gravetat a criteri de PC
Impacte en la demanda (m³/dia)		-400 m³/dia	<b>Equivalència: Pla d'Emergència en situació de Sequera - Estat d'Excepcionalitat</b> -1.400 m³/dia <b>Equivalència: Pla d'Emergència en situació de Sequera - Estat d'Emergència</b> Em.I: -2.200 m³/dia Em.II: -2.900 m³/dia Em.III: -3.500 m³/dia
Impacte en l'oferta (m³/dia)		POUS: +800 m³/dia ATL: -1.300 m³/dia	<b>Equivalència: Pla d'Emergència en situació de Sequera - Estat d'Excepcionalitat</b> POUS: +1.100 m³/dia ATL: -2.600 m³/dia <b>Equivalència: Pla d'Emergència en situació de Sequera - Estat d'Emergència</b> Em.I: POUS: +1.900 m³/dia ATL: -4.400 m³/dia Em.II: POUS: +1.900 m³/dia ATL: -5.100 m³/dia Em.III: POUS: +1.900 m³/dia ATL: -5.800 m³/dia
<b>MALALTIES TRANSMISSIBLES EMERGENTS AMB POTENCIAL ALT RISC</b>			
Nombre afectats	A criteri del director del pla, en situacions d'emergència sanitària que poden ser significatives a curt i mig termini.	Nombre considerable d'afectats.	Nombre important d'afectats.
		Quan hi hagi necessitat d'imposar mesures de contenció.	
		Quan es requereix un seguiment continu de la situació.	
Col·lapse sanitari	-	Perill de col·lapse del sistema sanitari (nivell 2). Segons estableixi l'administració competent.	Es produeixi col·lapse del sistema sanitari (nivell 3). Segons estableixi l'administració competent.
Col·lapse dels serveis bàsics	-	Quan es pugui produir un risc de col·lapse dels serveis bàsics imprescindibles.	Quan es produeixi col·lapse de serveis bàsics imprescindibles.

<b>NIVELL D'ACTIVACIÓ</b>	<b>Pre- Alerta</b>	<b>Alerta</b>	<b>Emergència</b>
<b>Els llindars generals es complementen amb els següents llindars dels riscos.</b>			
	Sense activació Informació als grups operatius	Activació - Disponibilitat segons gravetat a criteri de PL	Activació - Disponibilitat segons gravetat a criteri de PC - Presència segons gravetat a criteri de PC
<b>TRANSPORT FERROVIARI</b>			
	A criteri del director del pla, quan una activitat generi una situació d'anormalitat o de risc potencial que pugui ser controlada amb els mitjans disponibles propis i no impliqui, en cas d'emergència, la mobilització extraordinària de recursos ni la disposició preventiva de recursos a nivell municipal.	Situació de risc que afecti a la població, bens i/o medi ambient que pugui implicar la mobilització extraordinària de recursos o la disposició preventiva de recursos.	Situació de risc important que afecti a la població, bens i/o medi ambient que impliqui la mobilització extraordinària de recursos o la disposició preventiva de recursos.
	-	Quan es decreti evacuació o confinament limitat de la població i no requereixi el condicionament d'espais extraordinaris.	Quan es decreti evacuació o confinament generalitzat i/o es requereixi del condicionament d'espais extraordinaris.
	-	Pànic localitzat geogràficament	Pànic generalitzat geogràficament
	-	Fase de retorn a la normalitat després d'una activació en fase d'emergència.	-



#### 4.1.1.5 PROCEDIMENT PER RISC ESPECIAL

El procediment d'activació per part del municipi, queda establert a través dels llistats / criteris dels següents quadres. Tanmateix, tot i la voluntat de convergència de llistats / criteris, la Direcció General competent pot establir llistats / criteris diferents.

En cas d'inconcreció o dubte sobre els llistats / criteris establerts per part del municipi i els llistats / criteris d'activació establerts per part de la Direcció General de la Generalitat competent, s'assimilaran o es revaloraran de forma motivada els llistats establerts pel municipi.

### **INFOCAT (INCENDIS FORESTALS)**

<b>NIVELL D'ACTIVACIÓ</b>	<b>Pre- Alerta</b>	<b>Alerta</b>	<b>Emergència</b>
<b>Els llistats generals es complementen amb els següents llistats dels riscos.</b>			
	Sense activació Informació als grups operatius	Activació - Disponibilitat segons gravetat a criteri de PL	Activació - Disponibilitat segons gravetat a criteri de PC - Presència segons gravetat a criteri de PC
<b>INFOCAT</b>			
	A criteri del director del pla, quan hi hagi un incendi d'abast territorial limitat a la ciutat amb afectació nul·la o reduïda sobre la població, bens i/o medi ambient.	Incendi d'abast territorial limitat a la ciutat amb afectació sobre la població i/o bens.	Incendi d'abast territorial extens a la ciutat amb afectació important sobre la població, bens i/o medi ambient.
		Incendi d'abast territorial extens a la ciutat sense afectació o reduïda sobre la població, bens i/o medi ambient.	
		Incendi important a algun municipi proper	
	Activació del Pla Alfa a nivell 2 a la zona on es troba el municipi	Activació del Pla Alfa a nivell 3 a la zona on es troba el municipi	

## EL PLA ALFA

El Pla Alfa és el procediment operatiu que té establert el Cos d'Agents Rurals per definir les actuacions els efectius de vigilància i prevenció d'incendis forestals desplegats sobre el territori, davant les situacions de perill d'incendi que es produeixin.

L'activació del Pla Alfa, per part dels Agents Rurals, ve donada pel mapa de perill diari d'incendi forestal i altres eines d'anàlisi de risc. En funció de les situacions de perill es gradua en una escala de 4 nivells operatius, de 0 a 3, per cada comarca.

L'activació de cada nivell comporta un grau de mobilització dels efectius de la DGMNB, la realització de determinades actuacions preventives i, en els casos dels nivells 2 i 3, també l'activació de les fases de Pre-alerta i alerta previstes en el Pla INFOCAT (Pla especial d'emergència per a incendis forestals a Catalunya).

Els nivells del Pla Alfa i les actuacions concretes que comporten per als efectius de la DGMNB es relacionen a continuació:

Nivell	Actuacions bàsiques
<b>NIVELL 1:</b> <b>Vigilància prioritària d'incendis forestals</b>	<ul style="list-style-type: none"> <li>- Control de columnes de fum en terrenys forestals i en terrenys no forestals a menys de 500 m de zones forestals.</li> <li>- Identificació de l'autor del foc.</li> <li>- En cas de perill, s'ha de fer apagar.</li> <li>- Control de llocs predeterminats d'especial risc.</li> </ul>
<b>NIVELL 2:</b> <b>Vigilància exclusiva d'incendis forestals</b>	<ul style="list-style-type: none"> <li>- Control de columnes de fum en terrenys forestals i en terrenys no forestals a menys de 500 m de zones forestals.</li> <li>- Identificació de l'autor del foc.</li> <li>- S'ha de fer apagar, excepte les autoritzacions excepcionals.</li> <li>- Control de llocs predeterminats d'especial risc.</li> <li>- Control de circulació de vehicles per zones forestals predeterminades.</li> <li>- Posada en servei de punts de guaita estratègics i predeterminats.</li> <li>- Control d'abocadors predeterminats.</li> </ul>
<b>NIVELL 3:</b> <b>Vigilància exclusiva i restricció d'accés a massissos forestals</b>	<ul style="list-style-type: none"> <li>- Control de columnes de fum en terrenys forestals i en terrenys no forestals a menys de 500 m de zones forestals.</li> <li>- Identificació de l'autor del foc.</li> <li>- S'ha de fer apagar, excepte les autoritzacions excepcionals.</li> <li>- Control de llocs predeterminats d'especial risc.</li> <li>- Control de circulació de vehicles per zones forestals predeterminades.</li> <li>- Posada en servei de punts de guaita estratègics i predeterminats.</li> <li>- Control d'abocadors predeterminats.</li> <li>- Control d'accés a determinats massissos forestals.</li> <li>- Establiment d'un comitè de coordinació a la seu de la Unitat Operativa.</li> <li>- Establiment de centres de coordinació d'efectius en les zones d'actuació.</li> </ul>

## **INUNCAT (INUNDACIONS)**

<b>NIVELL D'ACTIVACIÓ</b>	<b>Pre- Alerta</b>	<b>Alerta</b>	<b>Emergència</b>
<b>Els llindars generals es complementen amb els següents llindars dels riscos.</b>			
	Sense activació Informació als grups operatius	Activació - Disponibilitat segons gravetat a criteri de PL	Activació - Disponibilitat segons gravetat a criteri de PC - Presència segons gravetat a criteri de PC
<b>INUNDACIONS / FENÒMENS METEOROLÒGICS</b>			
Intensitat de precipitació	Intensitat > 20 mm / 30 minuts	Intensitat > 40 mm / 30 minuts	
Acumulació de precipitació	Acumulada > 100 mm /24 hores	Acumulada > 200 mm /24 hores	
Afectació de la precipitació	A criteri del director del pla, afectació d'abast territorial limitat a la ciutat amb afectació nul·la o reduïda sobre la població, bens i/o medi ambiental	afectació d'abast territorial extens o generalitzat a la ciutat amb afectació nul·la o reduïda sobre la població, bens i/o medi ambiental	afectació d'abast territorial extens o generalitzat a la ciutat amb afectació important sobre la població, bens i/o medi ambiental
Afectació a les rieres	A criteri del director del pla, quan el nivell de la riera estigui al límit del desbordament i aquest pugui causar danys o efectes sobre les persones i/o bens.	Riera desbordada que provoca afectacions d'abast territorial limitat sobre les persones i/o bens.	Riera desbordada que provoca afectacions importants d'abast territorial limitat o extens sobre les persones, bens i/o medi ambient.
Estat de la mar	Onades > 2.50 metres (maregassa)	Onades > 4.00 metres (mar brava)	
afectació de la mar		Afectació del Port a demanda del Consorci del Port.	
		Afectació localitzada del litoral	Afectació generalitzada i/o important del litoral



## **NEUCAT (NEVADES)**

<b>NIVELL D'ACTIVACIÓ</b>	<b>Pre- Alerta</b>	<b>Alerta</b>	<b>Emergència</b>
<b>Els llindars generals es complementen amb els següents llindars dels riscos.</b>			
	Sense activació Informació als grups operatius	Activació - Disponibilitat segons gravetat a criteri de PL	Activació - Disponibilitat segons gravetat a criteri de PC - Presència segons gravetat a criteri de PC
<b>NEUCAT</b>			
Acumulació de precipitació		Gruix $\geq 0$ cm a cotes inferiors a 300 metres  <b>Nucli urbà i urbanitzacions</b>	Gruix $> 5$ cm a cotes inferiors a 300 metres  <b>Nucli urbà i urbanitzacions</b>
		Gruix $> 2$ cm a cotes superiors a 300 metres fins a 600 metres  <b>Cotes superiors a Centre Laietana</b>	Gruix $> 15$ cm a cotes superiors a 300 metres fins a 600 metres  <b>Cotes superiors a Centre Laietana</b>
Afectació de neu		La neu està provocant afectacions sobre la xarxa viària i/o ferroviària, algun dels serveis bàsics o a la població, bens i/o medi ambient.	La neu està provocant afectacions importants a la xarxa viària i/o ferroviària, algun dels serveis bàsics o a la població, bens o medi ambient.



## VENTCAT (VENTADES)

<b>NIVELL D'ACTIVACIÓ</b>	<b>Pre- Alerta</b>	<b>Alerta</b>	<b>Emergència</b>
<b>Els llindars generals es complementen amb els següents llindars dels riscos.</b>			
	Sense activació Informació als grups operatius	Activació - Disponibilitat segons gravetat a criteri de PL	Activació - Disponibilitat segons gravetat a criteri de PC - Presència segons gravetat a criteri de PC
<b>VENCAT</b>			
Velocitat del vent	Ratxa màxima / Vent sostingut > 14m/s <b>50,8 Km/h</b>	Ratxa màxima > 20m/s <b>72 Km / h</b>	Ratxa màxima > 30m/s <b>108 Km / h</b>
Afectació del vent	El vent està provocant danys d'abast territorial limitat.	El vent està provocant danys importants d'abast territorial limitat o extens	El vent està provocant danys importants d'abast territorial extens.





## **SISMICAT (SÍSMES)**

<b>NIVELL D'ACTIVACIÓ</b>	<b>Pre- Alerta</b>	<b>Alerta</b>	<b>Emergència</b>
<b>Els llindars generals es complementen amb els següents llindars dels riscos.</b>			
	Sense activació Informació als grups operatius	Activació - Disponibilitat segons gravetat a criteri de PL	Activació - Disponibilitat segons gravetat a criteri de PC - Presència segons gravetat a criteri de PC
<b>SISMICAT</b>			
	El sisme ha estat àmpliament percebut amb afectació nul·la o reduïda sobre la població, bens i/o medi ambiental	afectació d'abast territorial limitat amb afectació sobre la població, bens i/o medi ambiental	afectació d'abast territorial extens o generalitzat a la ciutat amb afectació important sobre la població, bens i/o medi ambiental
		En cas de produir-se ferits o morts	Segons risc d'afectació a múltiples víctimes
		Fallada d'abast territorial limitat sobre els serveis bàsics.	Fallada d'abast territorial extens o generalitzat sobre els serveis bàsics.



**PLASEQCAT (ACCIDENTS GREUS EN ESTABLIMENTS AMB SUBSTÀNCIES PERILLOSES)**

NIVELL D'ACTIVACIÓ	Pre- Alerta	Alerta	Emergència
Els llindars generals es complementen amb els següents llindars dels riscos.			
	Sense activació Informació als grups operatius	Activació - Disponibilitat segons gravetat a criteri de PL	Activació - Disponibilitat segons gravetat a criteri de PC - Presència segons gravetat a criteri de PC
<b>PLASEQCAT</b>			
	<b>Equivalència: Activació del Pla d'Emergència Interior</b> <b>Equivalència: PLASEQCAT Categoria 1</b> <i>Categoria 1</i> - Accidents que es prevegi que tinguin com a única conseqüència danys materials a la instal·lació accidentada.	<b>Equivalència: PLASEQCAT Categoria 2</b> <i>Accidents que es prevegi que tinguin com conseqüències possibles, víctimes i danys materials a la instal·lació industrial accidentada.</i>	<b>Equivalència: PLASEQCAT Categoria 3</b> <i>Accidents de qualsevol tipus que es prevegi que tinguin com a conseqüències possibles, víctimes, danys materials greus o alteracions greus del medi ambient, a l'exterior de la instal·lació industrial.</i>

Segons el Pla PLASEQCAT els accidents es classifiquen en les següents categories:

Classificació dels accidents	Característiques dels accidents
Categoria 1	Accidents que es prevegi que tinguin com a única conseqüència danys materials a la instal·lació accidentada. No hi ha danys de cap tipus exteriors a la instal·lació industrial.
Categoria 2	Accidents que es prevegi que tinguin com conseqüències possibles, víctimes i danys materials a la instal·lació industrial accidentada.
Categoria 3	Accidents de qualsevol tipus que es prevegi que tinguin com a conseqüències possibles, víctimes, danys materials greus o alteracions greus del medi ambient, a l'exterior de la instal·lació industrial. Les repercussions exteriors es limiten a danys lleus o efectes adversos sobre el medi ambient en zones limitades.
Categoria 3 Tipus A (afecten a l'establiment i a les estructures i vies de comunicació adjacent habitualment del polígon industrial on es troba).	Per a cada instal·lació industrial, es tindran en compte les diferents zones i elements vulnerables que poden resultar afectats i es valorarà la necessitat de classificar en diferents tipus els accidents de categoria 3, sempre atenent a l'objectiu de millorar i facilitar l'operativitat del pla per als grups actuant.
Categoria 3 Tipus B (afecten a les zones de l'entorn de l'establiment i a vies de comunicació principals).	
Categoria 3 Tipus C (afecten a nuclis urbans propers a l'establiment).	

S'anomena INCIDENT qualsevol disfunció de la planta, que es controla amb els mitjans habituals establerts i que en cap moment afecta la seguretat de les instal·lacions ni de les persones ni del medi ambient.

Com a complement s'adjunta a continuació el quadre d'activació del PLASEQCAT:

Succés	Categoria	Danys		Víctimes		Possible alarma població	Activació PEI	Comunicació CECAT	PLASEQCAT Activació
		Int	Ext	Int	Ext				
INCIDENT		NO	NO	NO	NO	NO	NO	NO	NO
						SI	SI	SI	NO

ACCIDENT		1	poc important	SI	NO	NO	NO	SI	SI	SI	NO
		1	important							SI	SI ALERTA
		2		SI	Lleus	SI	NO	SI	SI	SI	SI EMERGÈNCIA
		3		SI	Greus	SI	SI	SI	SI	SI	SI EMERGÈNCIA

## **TRANSCAT (TRANSPORT DE MERCADERIES PERILLOSES)**

<b>NIVELL D'ACTIVACIÓ</b>	<b>Pre- Alerta</b>	<b>Alerta</b>	<b>Emergència</b>
<b>Els llistats generals es complementen amb els següents llistats dels riscos.</b>			
	Sense activació Informació als grups operatius	Activació - Disponibilitat segons gravetat a criteri de PL	Activació - Disponibilitat segons gravetat a criteri de PC - Presència segons gravetat a criteri de PC
<b>TRANSCAT</b>			
	<b>Equivalència: TRANSCAT Categoria 0</b> <i>Accidents (i incidents) en què el contingut no ha quedat afectat, ni pot quedar-hi.</i>	<b>Equivalència: TRANSCAT Categoria 2</b> <i>Accidents que malgrat són o poden ser importants només poden afectar les persones, els béns i el medi ambient de l'entorn immediat.</i>	<b>Equivalència: TRANSCAT Categoria 3</b> <i>Accidents que a més de l'entorn immediat puguin afectar altres zones més enllà de l'entorn immediat, incloent nuclis urbans o zones d'especial interès mediambiental</i>
	<b>Equivalència: TRANSCAT Categoria 1.</b> <i>Accidents en els quals el contingut ha quedat afectat o pot quedar-hi, però no hi ha afectació greu a la població ni itinerant ni fixa, ni al medi ambient.</i>		

Segons el Pla TRANSCAT, els accidents es classifiquen en les següents categories:

**Categoria 0:** Accidents (i incidents) en què el contingut no ha quedat afectat, ni pot quedar-hi.

**Categoria 1:** Accidents en els quals el contingut ha quedat afectat o pot quedar-hi, però no hi ha afectació greu a la població ni itinerant ni fixa, ni al medi ambient.

**Categoria 2:** Accidents que malgrat són o poden ser importants només poden afectar les persones, els béns i el medi ambient de l'entorn immediat.

**Categoria 3:** Accidents que a més de l'entorn immediat puguin afectar altres zones més enllà de l'entorn immediat, incloent nuclis urbans o zones d'especial interès mediambiental.



**CAMCAT (CONTAMINACIÓ D'AIGÜES MARINES)**

<b>NIVELL D'ACTIVACIÓ</b>	<b>Pre- Alerta</b>	<b>Alerta</b>	<b>Emergència</b>
<b>Els llindars generals es complementen amb els següents llindars dels riscos.</b>			
	Sense activació Informació als grups operatius	Activació - Disponibilitat segons gravetat a criteri de PL	Activació - Disponibilitat segons gravetat a criteri de PC - Presència segons gravetat a criteri de PC
<b>CAMCAT</b>			
Afectació a l'Aigua.	A criteri del director del pla, quan es produeixi un accident en una instal·lació (matèries contaminants) susceptible de contaminar el mar en quantitats significatives però pugui ser resolta la situació abans de generar contaminació marina o es resolgui a la mateixa instal·lació.	Quan es detecti un accident en una instal·lació o activitat situada a terra que hagi causat contaminació per productes químics a través de cursos fluvials o de clavegueram, hagi arribat a mar i desencadeni un episodi de contaminació marina.	Quan es detecti un accident en una instal·lació o activitat situada a terra que hagi causat contaminació per productes químics a través de cursos fluvials o de clavegueram, hagi arribat a mar i desencadeni un episodi de contaminació marina important.
	Quan "protocol d'Actuació per episodis de contaminació fecal a les platges" s'avalui l'episodi amb consideració "impacte greu".	Quan es detecti un episodi de contaminació marítima i aquesta produeixi una contaminació marina..	Quan es detecti un episodi de contaminació marítima i aquesta produeixi una contaminació marina important.
Afectació al terra.		Quan es detecti un episodi de contaminació marítima i aquesta pugui afectar o afectar a terra.	Quan es detecti un episodi de contaminació marítima i aquesta pugui afectar o afectar a terra de forma extensa i/o una zona especialment vulnerable.





#### 4.1.2 TASQUES PREVENTIVES I OPERATIVES ASSOCIADES A CADASCUN DELS NIVELLS

##### TASQUES PREVENTIVES I OPERATIVES ASSOCIADES A CADASCUN DELS NIVELLS

#### 1. Realitzar les accions preventives en funció del risc associat per tal d'eliminar, reduir o minimitzar qualsevol risc.

Si fos el cas, les accions a desenvolupar segons cadascun dels riscos es desenvolupen als Protocols d'Actuació Municipal que pertoqui.

#### 2. Seguir la informació sobre el risc i els avisos que emeti el CECAT - Centre de Coordinació Operativa de Catalunya o altres administracions.

En funció al tipus d'emergència i a la probabilitat de la materialització del fenomen, aquest seguiment pot ser de tipus "intern" i per tant no sempre es contempla la informació a la població.

<b>RESPONSABLE</b>	Servei de Protecció Civil
<b>ACCIÓ 1</b>	Distribució dels comunicats del CECAT segons Fitxa 1 CRA – Centre Receptor d'Alarma
<b>PROCEDIMENT 1</b>	Generació de regla automàtica
<b>ACCIÓ 2</b>	Connectar i tenir a mà l'emissora de la xarxa RESCAT.
<b>PROCEDIMENT 2</b>	-

<b>RESPONSABLE</b>	CRA – Policia Local
<b>ACCIÓ 1</b>	Distribució dels avisos per SMS de METEOMAR – Consell Comarcal segons Fitxa 1 CRA – Centre Receptor d'Alarma
<b>PROCEDIMENT 1</b>	Enviament per part del responsable de torn a la llista de distribució per tal de garantir un servei 24 h / 365 dies
<b>ACCIÓ 2</b>	Connectar i tenir a mà l'emissora de la xarxa RESCAT.
<b>PROCEDIMENT 2</b>	-

Altres canals d'informació:

- Informació meteorològica: <http://www.meteo.cat/prediccio/>
- Estat de la xarxa viària: [http://www.gencat.cat/transit/marcit\\_n.htm](http://www.gencat.cat/transit/marcit_n.htm)
- Estacions d'aforament: <http://aca-web.gencat.cat/> o <http://195.55.247.237/saihebro/>
- Institut Cartogràfic i Geològic de Catalunya: <http://www.igc.cat/web/ca/terratremols.php>
- Mapa de protecció civil: <http://taure.icc.cat/pcivil/map.jsp>

#### 3. Activar la fase del Pla de protecció civil corresponent i notificació a CECAT. Així com realitzar el seguiment, i si fos el cas, notificant els canvis de fase d'activació.

<b>RESPONSABLE</b>	Servei de Protecció Civil
<b>ACCIÓ</b>	Activació del Pla de protecció civil corresponent
<b>PROCEDIMENT</b>	<ul style="list-style-type: none"> <li>- Tramitació del "Model respectiu segons 1.1.2. Disposicions a emetre en situació d'emergència" conjuntament amb el Servei Jurídic – Administratiu (Aquest servei dona d'alta el Decret i en fa el seguiment).</li> <li>- Comunicació a CECAT de l'activació i/o canvi de fase.</li> </ul> <p>En funció del nivell d'activació, es pot constituir el Comitè d'emergències municipal inclòs la possible convocatòria del consell assessor municipal. Això comporta:</p> <ul style="list-style-type: none"> <li>- La constitució del Comitè d'Emergències.</li> <li>- L'avís d'activació als caps dels grups locals. Normalment s'ha de fer a través d'una trucada (Aquesta tasca pot ser delegada al CRA).</li> <li>- La constitució dels grups actuants locals (Aquesta tasca recau en els caps dels grups locals).</li> <li>- La constitució del CECOPAL.</li> <li>- La informació a la població sobre l'activació del Pla de protecció civil</li> </ul>

	<p>municipal i de les mesures de protecció a seguir (S'han de prendre en consideració les indicacions del director dels Plans de Protecció Civil de la Generalitat).</p> <ul style="list-style-type: none"> <li>- En cas de constituir un CCA, s'establirà un contacte permanent.</li> <li>- La mobilització de mitjans i recursos assignats al Pla.</li> <li>- L'activació dels plans d'autoprotecció de la zona afectada.</li> <li>- Una vegada activat el Pla i constituït el Consell Assessor, el CECOPAL i els grups locals, el director del Pla de protecció civil municipal ha de mantenir contacte permanent amb el director dels Pla de Protecció Civil de la Generalitat, amb el CCA i amb els responsables dels PAU corresponents.</li> </ul>
--	--

**4. Els grups actuants i les activitats afectades procediran a fer les actuacions previstes en els seus plans d'actuació per tal de minimitzar les possibles conseqüències i tornar a la normalitat el mes aviat possible.**

ACCIONS SOBRE L'EMERGÈNCIA		Origen de l'emergència
<b>RESPONSABLE</b>	Grups actuants segons el risc	
<b>ACCIÓ</b>	Segons competències i Document 5: Fitxes d'actuació	
<b>PROCEDIMENT</b>		
<ul style="list-style-type: none"> <li>• En cas de necessitar suport extern, trucar al 112 (bombers, mossos d'esquadra o SEM).</li> </ul>		
<b>RESPONSABLE</b>	Grups actuants segons el risc	
<b>ACCIÓ</b>	Comunicació d'ajuda externa	
<b>PROCEDIMENT</b>	Els grups actuants prèviament ho comunicaran al CRA – Policia Local. Aquest centralitzarà les demandes.	
<ul style="list-style-type: none"> <li>• Si fos el cas, canalitzar l'ordre de l'autoritat de protecció civil municipal de prestació de serveis personals i la requisita, la intervenció o l'ocupació temporal i transitòria dels béns necessaris per afrontar les situacions d'emergència.</li> </ul>		
<b>RESPONSABLE</b>	Servei de Protecció Civil	
<b>ACCIÓ</b>	Ordenar la disposició en situació d'emergència acordada en el Consell Assessor	
<b>PROCEDIMENT</b>	<ul style="list-style-type: none"> <li>- Tramitació del "Model respectiu segons 1.1.2. Disposicions a emetre en situació d'emergència" conjuntament amb el Servei Jurídic – Administratiu (Aquest servei dona d'alta el Decret i en fa el seguiment).</li> <li>- Desplegament de les accions necessàries per al compliment de les accions decretades.</li> </ul>	

**5. En cas d'activació del Consell Assessor, aquest haurà de garantir en tot cas els següents aspectes i prendre les mesures oportunes:**

En cas d'emergència s'haurà d'actuar i planificar les accions sobre aquests pilars, per tal del més aviat millor poder emprendre accions de rehabilitació. Tal i com s'estableix en el DUPROCIM – Procediment d'Activacions.

ACCIONS SOBRE L'EMERGÈNCIA	ACCIONS D'INFORMACIÓ
<ul style="list-style-type: none"> <li>- Origen de l'emergència</li> <li>- Elements vulnerables</li> <li>- Serveis bàsics</li> </ul>	<ul style="list-style-type: none"> <li>- Població general</li> <li>- Elements vulnerables (Inclòs a accions sobre l'emergència)</li> </ul>

ACCIONS SOBRE L'EMERGÈNCIA		Origen de l'emergència
<ul style="list-style-type: none"> <li>• Transmissió d'informació sobre qualsevol anomalia detectada que pugui ser significativa. Mobilitzar i assegurar la transmissió de la informació i les ordres als grups operatius municipals decidides per la direcció del Pla, així com activar els mitjans i recursos municipals necessaris.</li> </ul>		
<b>RESPONSABLE</b>	Consell Assessor (Grups actuants segons el risc)	
<b>ACCIÓ</b>	Transmissió d'informació sobre qualsevol anomalia detectada	
<b>PROCEDIMENT</b>	Segons 1.1.2. Disposicions a emetre en situació d'emergència".	
<b>RESPONSABLE</b>	Grup Local d'Ordre	
<b>ACCIÓ</b>	Controlar el trànsit i l'accés a les zones afectades per l'emergència	

<b>PROCEDIMENT</b>	
<b>RESPONSABLE</b>	Grup Local d'Ordre
<b>ACCIÓ</b>	Realització de tasques d'evacuació o confinament
<b>PROCEDIMENT</b>	
Valorar si fos el cas:	
<b>RESPONSABLE</b>	Grups Local Logístic / Activitats afectades
<b>ACCIÓ</b>	Tenir a punt tant els grups electrògens com el combustible que els fan funcionar
<b>PROCEDIMENT</b>	
<b>RESPONSABLE</b>	Grup Especial de Risc de Mobilitat
<b>ACCIÓ</b>	Preveure i condicionar zones d'aparcament provisional per vehicles o camions.
<b>PROCEDIMENT</b>	
<b>RESPONSABLE</b>	Grup Especial de Llicències d'Obres / Grup Local Logístic
<b>ACCIÓ</b>	Senyalitzar les proximitats a edificis o façanes que presenten mal estat o perill d'ensorrament.
<b>PROCEDIMENT</b>	<ul style="list-style-type: none"> <li>- Valoració per part del Grup Especial de Llicències d'Obres.</li> <li>- Senyalització per part del Grup Local Logístic.</li> </ul>
<b>ACCIONS SOBRE L'EMERGÈNCIA</b>	
<b>Elements vulnerables</b>	
<b>RESPONSABLE</b>	Grups actuants segons el risc / Activitats afectades
<b>ACCIÓ</b>	Avís als elements vulnerables i demanar si tenen necessitats especials.
<b>PROCEDIMENT</b>	<p>Cadascun dels grups, segons les competències assignades contactarà amb els elements vulnerables del seu àmbit.</p> <p>Si fos el cas, mobilitzar els grups especials de risc necessaris per a cometre l'acció (Ensenyament, Esports, Cultura, Promoció econòmica, ... )</p>
<ul style="list-style-type: none"> <li>• Estar en contacte amb la població, sobretot de la més vulnerable (persones grans, persones que pateixen algun tipus de malaltia,...). En cas de persones que necessitin tractaments diaris importants (diàlisi, quimioteràpia,...), fer-los anar a l'Hospital referent.</li> </ul>	
<b>RESPONSABLE</b>	Grups actuants segons el risc / Activitats afectades
<b>ACCIÓ</b>	Avís als elements vulnerables i demanar si tenen necessitats especials.
<b>PROCEDIMENT</b>	<p>Cadascun dels grups, segons les competències assignades contactarà amb els elements vulnerables del seu àmbit.</p> <p>Si fos el cas, mobilitzar els grups especial de risc necessaris per a cometre l'acció (Ensenyament, Esports, Cultura, Promoció econòmica, ... )</p>
<b>RESPONSABLE</b>	Grups actuants segons el risc / Activitats afectades
<b>ACCIÓ</b>	Tancar espais i suspendre activitats en espais a l'aire lliure
<b>PROCEDIMENT</b>	<p>A considerar:</p> <ul style="list-style-type: none"> <li>- Arbrat</li> <li>- Efectes meteorològics (Llamps, calamarsada, ventades, ... ).</li> <li>- Activitats esportives i recreatives al mar (Desallotgeu les platges).</li> <li>- Controlar l'accés als passeigs marítims, esculleres i dics.</li> </ul> <p>Cadascun dels grups, segons les competències assignades contactarà amb els elements vulnerables del seu àmbit.</p> <p>Si fos el cas, mobilitzar els grups especial de risc necessaris per a cometre l'acció (Ensenyament, Esports, Cultura, Promoció econòmica, ... )</p>
<b>RESPONSABLE</b>	Grups actuants segons el risc / Activitats afectades
<b>ACCIÓ</b>	Tancar i suspendre activitats en equipaments municipals i altres.
<b>PROCEDIMENT</b>	<p>A considerar:</p> <ul style="list-style-type: none"> <li>- Solidesa</li> <li>- Evitar mobilitat generada</li> </ul>

	<p>Cadascun dels grups, segons les competències assignades contactarà amb els elements vulnerables del seu àmbit.</p> <p>Si fos el cas, mobilitzar els grups especial de risc necessaris per a cometre l'acció (Ensenyament, Esports, Cultura, Promoció econòmica, ...)</p>
Valorar si fos el cas:	
<b>RESPONSABLE</b>	Grup Local d'Acollida
<b>ACCIÓ</b>	Obrir i habilitar els centres d'acollida i fer l'acolliment de la població afectada, si escau
<b>PROCEDIMENT</b>	<ul style="list-style-type: none"> <li>- En aquest cas, els serveis necessaris per poder acollir els evacuats han de garantir: descansar, dormir, menjar, resoldre les seves necessites higièniques i sanitàries i rebre informació necessària, entre d'altres. Amb coordinació amb els servei competents de la gestió dels equipaments condicionats.</li> </ul>
<b>RESPONSABLE</b>	Grup Local de voluntariat
<b>ACCIÓ</b>	Registre i organització dels voluntaris ocasionals, si escau.
<b>PROCEDIMENT</b>	
<b>ACCIONS SOBRE L'EMERGÈNCIA</b> <span style="float: right;">Serveis bàsics</span>	
<ul style="list-style-type: none"> <li>• Garantir serveis basics <ul style="list-style-type: none"> <li>- Electricitat</li> <li>- Aigua (Sanejament / Abastiment aigua potable)</li> <li>- Gas</li> <li>- Telecomunicacions.</li> <li>- Mobilitat</li> </ul> </li> </ul> <p>Preveure la rehabilitació dels serveis bàsics (aigua, electricitat, gas, telefonia, vies de comunicació, ...) al municipi com a conseqüència de talls en el subministrament (revisar l'estat dels grups electrògens).</p> <ul style="list-style-type: none"> <li>• Complementàriament, segons la tipologia de risc, es consideren serveis basics: <ul style="list-style-type: none"> <li>- Serveis de seguretat i emergències</li> <li>- Gestió de residus</li> <li>- Cementiris</li> <li>- Transports públics</li> <li>- Serveis sanitaris i farmàcies</li> <li>- Altres serveis essencials</li> </ul> </li> </ul>	
<b>RESPONSABLE</b>	Grups Local Logístic / Activitats afectades
<b>ACCIÓ</b>	Garantir serveis basics d'electricitat / aigua / gas / telecomunicacions
<b>PROCEDIMENT</b>	
<b>ACCIONS D'INFORMACIÓ</b> <span style="float: right;">Població general</span>	
<b>RESPONSABLE</b>	Grup Local d'Avísos / Gabinet d'informació
<b>ACCIÓ</b>	Facilitar, si escau, la informació a la població del municipi, amb els mitjans oportuns, segons les circumstàncies del risc i l'evolució de la situació de l'emergència determinada en el Consell Assessor
<b>PROCEDIMENT</b>	<ul style="list-style-type: none"> <li>- Informeu i donar les instruccions oportunes a la població sobre els consells d'autoprotecció i dels centres d'acollida.</li> <li>- Si teniu ràdio o televisió local, faciliteu les dades com a mitjà per donar els consells i actualitzar la informació en continu sobre l'estat i les previsions.</li> <li>- Habilitar punts d'informació a la població, si escau.</li> </ul>

#### 4.1.2.1 TASQUES PREVENTIVES I OPERATIVES ESPECÍFIQUES

TASQUES PREVENTIVES I OPERATIVES ASSOCIADES AL RISC BÀSIC / TERRITORIAL	
FASE	TASQUES
PREALERTA	<ul style="list-style-type: none"> <li>➤ Seguiment de la situació:           <ul style="list-style-type: none"> <li>▪ Comunicats del CECAT</li> <li>▪ Informació meteorològica: <a href="http://www.meteo.cat/prediccio/general/">http://www.meteo.cat/prediccio/general/</a></li> <li>▪ Estat de la xarxa viària: <a href="http://cit.transit.gencat.cat">http://cit.transit.gencat.cat</a></li> <li>▪ Responsable de l'activitat (en cas de risc per concentració de persones).</li> </ul> </li> <li>➤ Connectar i tenir a mà l'emissora de la Xarxa Rescat.</li> </ul>
ALERTA  EMERGÈNCIA	<ul style="list-style-type: none"> <li>➤ Activar el Pla bàsic municipal i comunicar-ho al CECAT.</li> <li>➤ Trucar al 112 si es necessita ajuda externa (bombers, mossos d'esquadra o SEM).</li> <li>➤ Constituir el Comitè d'emergències municipal (veure ordre de trucades a la fitxa del CRA) i habilitar el CECOPAL. Activar els grups locals d'actuació que s'escaigui.</li> <li>➤ Connectar i tenir a mà l'emissora de la Xarxa Rescat.</li> <li>➤ Fer seguiment de la situació (font del punt anterior) i mantenir comunicació amb el CECAT.</li> <li>➤ Avís als elements vulnerables i demanar si tenen necessitats especials.</li> <li>➤ Controlar el trànsit i l'accés a les zones afectades per l'emergència.</li> <li>➤ Obrir i habilitar els centres d'acollida i fer l'acolliment de la població afectada, si escau.</li> <li>➤ Col·laborar en les evacuacions, si escau.</li> <li>➤ Habilitar punts d'informació a la població.</li> <li>➤ Registre i organització dels voluntaris ocasionals.</li> <li>➤ Comunicar canvis de fase d'activació del Pla bàsic d'emergències municipal al CECAT i als integrants del Comitè d'emergències municipal.</li> </ul>

### TASQUES PREVENTIVES I OPERATIVES ASSOCIADES ALRISC QUÍMIC

ALERTA	➤ Controlar el trànsit i l'accés a les zones afectades per l'emergència.
EMERGÈNCIA	➤ Suspendre esdeveniments públics i altres activitats dins la zona afectada.

### TASQUES PREVENTIVES I OPERATIVES ASSOCIADES AL RISC D'INCENDI FORESTAL

PREALERTA	<ul style="list-style-type: none"> <li>➤ Vigilància de les següents zones d'especial risc: <ul style="list-style-type: none"> <li>▪ Parc Forestal</li> <li>▪ Accés a les urbanitzacions</li> </ul> </li> </ul>
ALERTA	
EMERGÈNCIA	➤ Controlar el trànsit i l'accés a les zones afectades per l'incendi.

### TASQUES PREVENTIVES I OPERATIVES ASSOCIADES AL RISC D'INUNDACIONS

PREALERTA	<ul style="list-style-type: none"> <li>➤ Vigilància de les següents zones d'especial risc o punts d'aforament: <ul style="list-style-type: none"> <li>▪ Escullera - Port de Mataró</li> <li>▪ Pas de la Riera d'Argentona a Cabrera de Mar</li> <li>▪ Passeig Marítim - Pas Ernest Lluch fins a la Rotonda dels Pescadors</li> <li>▪ Pas de la Riera de Sant Simó a la platja</li> <li>▪ Pas de la Riera de Sant Simó per Cinc Sènies</li> <li>▪ Pas de la Riera de Sant Simó per Vallverich</li> </ul> </li> <li>➤ Les següents actuacions concretes en els següents punts d'actuació prioritària: <ul style="list-style-type: none"> <li>▪ No està previst la realització d'actuacions en els punts d'actuació prioritària.</li> </ul> </li> <li>➤ 5. Les següents actuacions concretes en els següents punts conflictius: <ul style="list-style-type: none"> <li>▪ No està previst la realització d'actuacions en els punts conflictius.</li> </ul> </li> <li>➤ 6. Avisar aquelles persones que facin activitats a la llera del riu. En concret: <ul style="list-style-type: none"> <li>▪ No està previst la realització d'activitats a la llera de les Rieres.</li> </ul> </li> </ul>
ALERTA	
EMERGÈNCIA	<ul style="list-style-type: none"> <li>➤ Les següents actuacions concretes en els següents punts d'actuació prioritària: <ul style="list-style-type: none"> <li>▪ Col.locacio de barreres manuals als punts de vigilància. <ul style="list-style-type: none"> <li>▪ PAP-1: Escullera - Port de Mataró</li> <li>▪ PAP-2: Pas de la Riera d'Argentona a Cabrera de Mar</li> <li>▪ PAP-3: Passeig Marítim - Pas Ernest Lluch fins a la Rotonda dels Pescadors</li> <li>▪ PAP-4: Pas de la Riera de Sant Simó a la platja</li> <li>▪ PAP-5: Pas de la Riera de Sant Simó per Cinc Sènies</li> </ul> </li> </ul> </li> </ul>

	<ul style="list-style-type: none"> <li>▪ PAP-6: Pas de la Riera de Sant Simó per Vallverich</li> <li>➤ Les següents actuacions concretes en els següents punts conflictius:             <ul style="list-style-type: none"> <li>▪ No està previst la realització d'actuacions en els punts conflictius.</li> </ul> </li> <li>➤ Senyalitzar, tallar o controlar les següents vies de la xarxa viària:             <ul style="list-style-type: none"> <li>▪ Talls de circulació als PAP.</li> </ul> </li> <li>➤ Tancar els següents espais públics:             <ul style="list-style-type: none"> <li>▪ Port de Mataró</li> <li>▪ Passeig Marítim - Pas Ernest Lluch fins a la Rotonda dels Pescadors</li> </ul> </li> <li>➤ Suspendre els esdeveniments públics a l'aire lliure que puguin tenir risc per tempestes elèctriques o caiguda de branques o arbres.</li> <li>➤ Suspendre activitats esportives i recreatives al mar o als rius i controlar l'accés als passeigs marítims, esculleres i dics.</li> </ul>
--	--

**TASQUES PREVENTIVES I OPERATIVES ASSOCIADES AL RISC QUÍMIC EN EL TRANSPORT DE MERCADERIES PERILLOSES**

ALERTA	<ul style="list-style-type: none"> <li>➤ Controlar el trànsit i l'accés a les zones afectades per l'emergència.</li> </ul>
EMERGÈNCIA	

**TASQUES PREVENTIVES I OPERATIVES ASSOCIADES AL RISC DE NEVADES**

PREALERTA	<ul style="list-style-type: none"> <li>➤ Fer seguiment de la situació nivometeorològica als punts següents:             <ul style="list-style-type: none"> <li>▪ Port de Mataró</li> <li>▪ Estació meteorològica</li> <li>▪ Carrer Galícia – Camp Municipal de Futbol de la Llàntia</li> <li>▪ Hospital de Mataró</li> <li>▪ Urbanització la Cornisa – Can Bruguera</li> </ul> </li> <li>➤ Comprovar la disponibilitat de fundents als magatzems:             <ul style="list-style-type: none"> <li>▪ Ajuntament de Mataró – Espais Públics</li> </ul> </li> <li>➤ Comprar més fundents, si és necessari, a:             <ul style="list-style-type: none"> <li>▪ Segons proveïdor del Servei d'Espais Públics.</li> </ul> </li> </ul>						
	<table border="1"> <thead> <tr> <th>Companyia</th> <th>Localització</th> <th>Telèfon</th> </tr> </thead> <tbody> <tr> <td>SALINERA ESPAÑOLA</td> <td>Camí de Ca la Madrona, 24 Polígon Industrial Mata Roca Fonda</td> <td></td> </tr> </tbody> </table>	Companyia	Localització	Telèfon	SALINERA ESPAÑOLA	Camí de Ca la Madrona, 24 Polígon Industrial Mata Roca Fonda	
Companyia	Localització	Telèfon					
SALINERA ESPAÑOLA	Camí de Ca la Madrona, 24 Polígon Industrial Mata Roca Fonda						
	<ul style="list-style-type: none"> <li>➤ Distribuir fundents als següent punts i rutes:             <ul style="list-style-type: none"> <li>▪ <u>Punts de distribució de fundents:</u></li> </ul> </li> </ul>						

	<ul style="list-style-type: none"> <li>▪ Sector Hospital de Mataró.</li> <li>▪ Sector Decathlon / Tanatori.</li> <li>▪ Sector Sorrall.</li> <li>▪ Sector Tecnocampus.</li> <li>▪ Sector Ermita de Sant Simó</li> <li>▪ Sector Carretera de Mata.</li> <li>▪ Sector FCC – Servei de recollida de brossa.</li> <li>▪ <u>Rutes de distribució de fundents:</u> <ul style="list-style-type: none"> <li>▪ Xarxa viària bàsica - Segons plànols.</li> <li>▪ Xarxa viària primària - Segons plànols.</li> <li>▪ Xarxa viària secundària - Segons plànols.</li> </ul> </li> <li>➤ Posar fundents a disposició de la població en els següents punts: <ul style="list-style-type: none"> <li>▪ Sector ciutat – Espai Firal.</li> </ul> </li> <li>➤ Senyalitzar els següents punts conflictius per risc de glaçades: <ul style="list-style-type: none"> <li>▪ Sector Hospital de Mataró.</li> <li>▪ Urbanització la Cornisa.</li> <li>▪ Urbanització Can Vilardell.</li> <li>▪ Urbanització Can Serra.</li> <li>▪ Urbanització les Sureres.</li> <li>▪ Urbanització Can Marques.</li> </ul> </li> <li>➤ Habilitar zones d'aparcaments de vehicles a:</li> </ul>																				
	<table border="1"> <thead> <tr> <th colspan="2"><b>XARXA D'APARCAMENTS A L'AIRE LLIURE PÚBLICS I/O DE GRANS DIMENSIONS</b></th> </tr> <tr> <th><b>Localització</b></th> <th><b>Característiques</b></th> </tr> </thead> <tbody> <tr> <td>Mataró Parc (Pl. Gran Bretanya)</td> <td>3.500 places</td> </tr> <tr> <td>Port de Mataró</td> <td>872 places</td> </tr> <tr> <td>Hospital Mataró</td> <td>630 places (+72 places al perímetre)</td> </tr> <tr> <td>Decathlon (Pl. França)</td> <td>440 places</td> </tr> <tr> <td>Triangle - Molins</td> <td>350 places</td> </tr> <tr> <td>Antigues pistes conduir</td> <td>315 places</td> </tr> <tr> <td>Estació de tren</td> <td>270 places</td> </tr> <tr> <td>El Sorrall</td> <td>80 places</td> </tr> </tbody> </table>	<b>XARXA D'APARCAMENTS A L'AIRE LLIURE PÚBLICS I/O DE GRANS DIMENSIONS</b>		<b>Localització</b>	<b>Característiques</b>	Mataró Parc (Pl. Gran Bretanya)	3.500 places	Port de Mataró	872 places	Hospital Mataró	630 places (+72 places al perímetre)	Decathlon (Pl. França)	440 places	Triangle - Molins	350 places	Antigues pistes conduir	315 places	Estació de tren	270 places	El Sorrall	80 places
<b>XARXA D'APARCAMENTS A L'AIRE LLIURE PÚBLICS I/O DE GRANS DIMENSIONS</b>																					
<b>Localització</b>	<b>Característiques</b>																				
Mataró Parc (Pl. Gran Bretanya)	3.500 places																				
Port de Mataró	872 places																				
Hospital Mataró	630 places (+72 places al perímetre)																				
Decathlon (Pl. França)	440 places																				
Triangle - Molins	350 places																				
Antigues pistes conduir	315 places																				
Estació de tren	270 places																				
El Sorrall	80 places																				
	<ul style="list-style-type: none"> <li>➤ Revisar l'estat dels grups electrògens disponibles a: <ul style="list-style-type: none"> <li>▪ Ajuntament de Mataró – Espais Públics</li> </ul> </li> </ul>																				
<b>ALERTA</b>	<ul style="list-style-type: none"> <li>➤ Neteja, i distribució de fundents si escau, als següents punts i rutes:</li> </ul>																				



EMERGÈNCIA	<ul style="list-style-type: none"> <li>▪ <u>Punts a netejar la neu:</u> <ul style="list-style-type: none"> <li>▪ Xarxa viària bàsica - Segons plànols.</li> <li>▪ Xarxa viària primària - Segons plànols.</li> <li>▪ Xarxa viària secundària - Segons plànols.</li> </ul> </li> <li>▪ <u>Rutes de neteja:</u> <ul style="list-style-type: none"> <li>▪ <u>Prioritat 1:</u> <ul style="list-style-type: none"> <li>▪ Hospital de Mataró</li> <li>▪ Accessos a l'autopista.</li> </ul> </li> <li>▪ <u>Prioritat 2:</u> <ul style="list-style-type: none"> <li>▪ Xarxa viària bàsica - Segons plànols.</li> </ul> </li> <li>▪ <u>Prioritat 3:</u> <ul style="list-style-type: none"> <li>▪ Xarxa viària primària - Segons plànols.</li> </ul> </li> <li>▪ <u>Prioritat 4:</u> <ul style="list-style-type: none"> <li>▪ Xarxa viària secundària - Segons plànols.</li> </ul> </li> </ul> </li> <li>➤ Senyalitzar, tallar o controlar les següents vies de la xarxa viària: <ul style="list-style-type: none"> <li>▪ Accés a les urbanitzacions.</li> </ul> </li> <li>➤ Tancar els següents espais públics: <ul style="list-style-type: none"> <li>▪ Patis escolars.</li> <li>▪ Espais i parcs arbrats. Segons plànols.</li> </ul> </li> <li>➤ Suspendre esdeveniments públics, activitats esportives i recreatives a l'aire lliure.</li> </ul>
------------	--

**TASQUES PREVENTIVES I OPERATIVES ASSOCIADES AL RISC DE CONTAMINACIÓ D'AIGÜES MARINES**

PREALERTA	
ALERTA	
EMERGÈNCIA	<ul style="list-style-type: none"> <li>➤ Controlar el trànsit i l'accés a les zones afectades per l'emergència.</li> </ul>

**TASQUES PREVENTIVES I OPERATIVES ASSOCIADES AL RISC SÍSMIC**

PREALERTA	
ALERTA	<ul style="list-style-type: none"> <li>➤ Controlar el trànsit i l'accés a les zones afectades.</li> </ul>
EMERGÈNCIA	<ul style="list-style-type: none"> <li>➤ Inspecció dels edificis de major risc del municipi per detectar possibles danys:</li> </ul>

	<ul style="list-style-type: none"> <li>▪ Equipaments públics: veure llistat d'elements vulnerables</li> <li>▪ Edificis de més de 5 plantes: veure llistat d'elements vulnerables</li> <li>▪ Edificis més antics: veure llistat d'elements vulnerables</li> <li>▪ Edificis singulars: veure llistat d'elements vulnerables</li> <li>➤ Suspendre esdeveniments públics i altres activitats, si escau.</li> <li>➤</li> </ul>
--	---

**TASQUES PREVENTIVES I OPERATIVES ASSOCIADES AL RISC DE VENTADES**

PREALERTA	<ul style="list-style-type: none"> <li>➤ Vigilància de les següents zones d'especial risc: <ul style="list-style-type: none"> <li>▪ Patis escolars.</li> <li>▪ Espais i parcs arbrats. Segons plànols.</li> <li>▪ Port de Mataró.</li> </ul> </li> </ul>																				
ALERTA	<ul style="list-style-type: none"> <li>➤ Senyalitzar, tallar o controlar les següents vies de la xarxa viària: <ul style="list-style-type: none"> <li>▪ No es preveu senyalitzar, tallar o contraolar vies de la xarxa viària.</li> </ul> </li> <li>➤ Fer vigilància i neteja de la xarxa viària local i passos de vianants (arbres trencats, mobiliari urbà, runes, etc.).</li> <li>➤ Habilitar zones d'aparcaments de vehicles a:</li> </ul>																				
EMERGÈNCIA	<table border="1" style="width: 100%; border-collapse: collapse;"> <thead> <tr> <th colspan="2" style="background-color: black; color: white;">XARXA D'APARCAMENTS A L'AIRE LLIURE PÚBLICS I/O DE GRANS DIMENSIONS</th> </tr> <tr> <th style="background-color: #cccccc;">Localització</th> <th style="background-color: #cccccc;">Característiques</th> </tr> </thead> <tbody> <tr> <td>Mataró Parc (Pl. Gran Bretanya)</td> <td>3.500 places</td> </tr> <tr> <td>Port de Mataró</td> <td>872 places</td> </tr> <tr> <td>Hospital Mataró</td> <td>630 places (+72 places al perímetre)</td> </tr> <tr> <td>Decathlon (Pl. França)</td> <td>440 places</td> </tr> <tr> <td>Triangle - Molins</td> <td>350 places</td> </tr> <tr> <td>Antigues pistes conduir</td> <td>315 places</td> </tr> <tr> <td>Estació de tren</td> <td>270 places</td> </tr> <tr> <td>El Sorrall</td> <td>80 places</td> </tr> </tbody> </table> <ul style="list-style-type: none"> <li>➤ Tancar els següents espais públics: <ul style="list-style-type: none"> <li>▪ Patis escolars.</li> <li>▪ Espais i parcs arbrats. Segons plànols.</li> <li>▪ Port de Mataró.</li> </ul> </li> <li>➤ Suspendre esdeveniments i activitats esportives i recreatives a l'aire lliure que puguin tenir risc per tempestes elèctriques o caiguda de branques o arbres.</li> <li>➤</li> </ul>	XARXA D'APARCAMENTS A L'AIRE LLIURE PÚBLICS I/O DE GRANS DIMENSIONS		Localització	Característiques	Mataró Parc (Pl. Gran Bretanya)	3.500 places	Port de Mataró	872 places	Hospital Mataró	630 places (+72 places al perímetre)	Decathlon (Pl. França)	440 places	Triangle - Molins	350 places	Antigues pistes conduir	315 places	Estació de tren	270 places	El Sorrall	80 places
XARXA D'APARCAMENTS A L'AIRE LLIURE PÚBLICS I/O DE GRANS DIMENSIONS																					
Localització	Característiques																				
Mataró Parc (Pl. Gran Bretanya)	3.500 places																				
Port de Mataró	872 places																				
Hospital Mataró	630 places (+72 places al perímetre)																				
Decathlon (Pl. França)	440 places																				
Triangle - Molins	350 places																				
Antigues pistes conduir	315 places																				
Estació de tren	270 places																				
El Sorrall	80 places																				

#### 4.1.3 AVISOS: ORGANITZACIÓ, SISTEMES I RECORREGUTS D'AVÍS

Notificació d'alerta a la població, per posar en pràctica les mesures d'autoprotecció com el confinament o l'evacuació.

AVISOS: ORGANITZACIÓ, SISTEMES I RECORREGUTS D'AVÍS			
RISC	RESPONSABLE	MITJANS	DESTINATARIS
Riscos territorials - PBEM Incendis Forestals - PAM Inundacions - PAM Risc Químic - PAM Transport Matèries Perilloses - PAM Nevades - PAM Sismes - PAM Contaminació Aigües Marines - PAM Ventades - PAM	Gabinet d'informació	Els mitjans de comunicació locals.	Elements vulnerables del Catàleg d'elements vulnerables.
	Gabinet d'informació	Web municipal i xarxes socials.  Segons Servei de Comunicació.	
	Subgrup d'ordre	Megafonia fixa (En temporada d'estiu es disposa de la megafonia per a l'àmbit de platges. Segons Servei de Protecció Civil i Salut)  Megafonia mòbil (Vehicles de Policia Local i de Protecció Civil)	
	Gabinet d'informació	Panells informatius.  Segons Servei de Comunicació.	
	Grup especial de risc: Promoció econòmica	Oficines de turisme.	
	Subgrup d'avisos <b>NO ES DISPOSA D'ENVIAMENT MASSIU DE TRUCADES NI SMS.</b>	Telefonia fixa i mòbil.	

RESCAT (Assignat al servei de Protecció civil i salut)					
ISSI	MNEMONIC	BLOC	CPM	GPS	SÈRIE
6018100	PROCER-0	601-8	x	2	2pn400811g0l5vc
6018800	PROCER-1	601-8	g	1	2pn200814g2m4k0
6018301	PROCER-2	601-8	x	2	2pn400813g0m39e
6018302	PROCER-3	601-8	x	1	2pn400817g0n0bw
6018303	PROCER-4	601-8	x	2	2pn700625ew02x3
6018304	PROCER-5	601-8	x	1	2pn600845g0r9m2
6018305	PROCER-6	601-8	x	2	2pn600845g0r9c9
NOMENCLATURA CANALS (Emissora)			DESCRIPCIÓ		
009 – PROT_CIVIL			Canal amb privat CRA		
031 – Maresme			Canal Mataró - DGPC		
041 – D1 Barcelona			Canal dinàmic DGPC		
042 – D2 Barcelona			Canal dinàmic DGPC		
043 – D3 Barcelona			Canal dinàmic DGPC		
051 – Global 1			Canal dinàmic DGPC		
052 – Global 2			Canal dinàmic DGPC		
053 – Global 3			Canal dinàmic DGPC		

La xarxa RESCAT es complementa amb les emissores de la Policia Local.

Consideracions especials per riscos:

**PLASEQCAT**

Per emergències en establiments industrials amb substàncies perilloses, el municipi ha de garantir l'avís a tots els elements vulnerables.

**Destinatari de l'avís i mitjans a utilitzar** (elements vulnerables inclosos en el punt 6.5 dels annexos específics d'aquest manual):

**Rutes d'avís:**

L'avís a la població es farà utilitzant, en la mesura que sigui possible:

a) La megafonia mòbil dels cotxes de Policia Local del subgrup local d'ordre i sempre garantint que els agents actuen en condicions de seguretat. S'utilitzarà preferentment, un so gravat.

b) O, a través de trucades per part dels Serveis responsables o en contacte dels Elements Vulnerables.

**4.1.4 PROCEDIMENTS DE RELACIÓ I D'INTEGRACIÓ AMB ELS PLANS D'ÀMBITS SUPERIOR**

El pla de protecció civil preveu la integració i coordinació amb altres plans d'àmbit superior que es poguessin activar de forma simultània amb el pla. Aquesta coordinació es reflecteix, bàsicament, en els següents aspectes:

**RESUM**

Fase	Responsable	Acció	Mitjà
Detecció	Alcalde o persona que delegui	Comunicar activació del Pla al CECAT	Telèfon o Xarxa Rescat, i Correu electrònic  <b>Centre de Coordinació Operativa de Catalunya (CECAT)</b>
Detecció	CECAT	Informar el <b>Centre Receptor d'Alarmes local (CRA)</b> dels municipis afectats o potencialment afectats per l'emergència	
Durant	CRA o coordinador municipal	Sol·licitud d'ajuda externa, si escau al 112	Telèfon
Durant	Alcalde o persona que delegui	Intercanvi informació amb el CECAT	Telèfon, Correu electrònic o Xarxa Rescat
Durant	Grups locals d'actuació	Col·laboració amb cossos d'emergència	Presencialment
Fi	Alcalde o persona que delegui	Comunicar desactivació Pla al CECAT	Telèfon, Correu electrònic o Xarxa Rescat

## 4.2 MESURES DE PROTECCIÓ A LA POBLACIÓ

Taula resum de mesures a portar a terme en funció del risc:

**Segons la mesura de protecció:**

MESURA DE PROTECCIÓ	DESCRIPCIÓ	RISCS D'ÚS PREFERENT	RISCS D'ÚS SECUNDARI
<b>Confinament</b>	Mesura adequada quan els edificis proporcionen una elevada protecció davant el risc, i per tant, el risc de patir danys a l'exterior es molt superior que quedar-se al seu interior.	<ul style="list-style-type: none"> <li>Contaminació de l'aire (Núvol tòxic o fum)</li> <li>Accidents amb substàncies perilloses</li> <li>Incendis forestals</li> </ul>	<ul style="list-style-type: none"> <li>Inundacions</li> </ul>
<b>Allunyament</b>	Mesura adequada quan hi ha determinades zones en que hi ha un risc molt elevat que pot produir danys a les persones.	<ul style="list-style-type: none"> <li>Inundacions</li> <li>Ventades</li> </ul>	<ul style="list-style-type: none"> <li>Incendis forestals (restricció d'accés i activitats a la zona forestal).</li> </ul>
<b>Restricció de la mobilitat</b>	Mesura adequada quan el risc dificulta la mobilitat per les vies de circulació i hi ha un risc elevat de que s'hi produeixin danys en circular per aquestes o quedin obstaculitzades i dificultin la mobilitat dels serveis d'emergència.	<ul style="list-style-type: none"> <li>Nevades</li> </ul>	<ul style="list-style-type: none"> <li>Inundacions</li> <li>Incendis forestals</li> </ul>
<b>Evacuació</b>	Mesura Adequada quan el risc de patir danys per a les persones és superior a l'interior dels edificis que a l'exterior.	<ul style="list-style-type: none"> <li>Sismes</li> </ul>	<ul style="list-style-type: none"> <li>Inundacions</li> <li>Incendis forestals (només si ho ordena el grup d'intervenció de l'INFOCAT)</li> </ul>

**Segons l'especificitat del risc:**

RISC / PLA	EVACUACIÓ	CONFINAMENT	CONTROL D'ACCESSOS	INFORMACIÓ ESPECÍFICA POBLACIÓ
INFOCAT	Vivendes aïllades si es pot preveure la seva afectació amb temps suficient i total seguretat en el camí de fugida.	Vivendes afectades de forma sobtada.	Tots els accessos a massa forestal (camins, pistes, accessos a zones d'esbarjo...).	Informació preventiva segons època de perill.  Informació específica als col·lectius vulnerables (Masies i altres).
INUNCAT	Gent atrapada o immobilitzada a l'exterior a les rieres i torrents.	Població dels torrents i rieres	Vials impracticables o que travessin punt negres o conflictius.  Si s'escau, accessos a la ciutat.	Recomanació de confinament a la població en general. Informació sobre rutes alternatives i vials tallats.

NEUCAT	Gent atrapada o immobilitzada.	Vivendes aïllades a les zones altes.	Vials impracticables o que travessin punt negres o conflictius.  Si s'escau, accessos a la ciutat.	Recomanació de confinament a la població en general. Informació sobre rutes alternatives i vials tallats.
SISMICAT	Vivendes especialment dèbils.	Població en general.	Vials impracticables o que travessin punt negres o conflictius.  Si s'escau, accessos a la ciutat.	Recomanació de confinament a la població en general. Informació sobre rutes alternatives i vials tallats.
PLASEQCAT	Empreses confrontants directament, si s'escau.	Empreses del polígon i habitatges, segons direcció del vent i distàncies dels estudis de seguretat	Vials d'accés al polígon industrial	Informació sobre l'emergència a tota la població del municipi. Avis de confinament als barris potencialment afectats segon l a direcció del vent.
TRANSCAT	Si s'escau, edificis directament confrontants amb el punt de l'accident. Vehicles en trànsit.	Si s'escau, edificis a 500 metres al voltant del punt de l'accident	Vials afectats directament.  Accessos a la zona d'alerta (en principi 500 metres)	Informació en general a la població. Si s'escau, recomanació de confinament als barris potencialment afectats
CAMCAT				
VENTCAT	Zones a l'aire lliure o edificis, construccions, panells publicitaris i d'altres, vells, en mal estat o en obres, que a causa del fort vent poden ensorrar-se, tombar-se, o se'n poden desprendre.	Població en general	Vials impracticables.  Si s'escau, accessos a la ciutat	Recomanació de confinament a la població en general. Informació sobre rutes alternatives i vials tallats.

#### 4.2.1 EXECUCIÓ DE L'EVACUACIÓ

L'evacuació consisteix a desplaçar la població afectada a una zona segura.

La responsabilitat de donar l'ordre d'evacuació recau en l'alcalde o alcaldessa. Quan un pla especial de la Generalitat està activat, aquesta responsabilitat recau en última instància en la direcció del Pla especial.

**Llocs de possible evacuació:** Les zones a evacuar es definiran d'acord amb la localització i les característiques de l'emergència. Tanmateix, cal tenir previst els elements a desallotjar i l'habilitació de llocs d'allotjament temporal per a aquelles persones de pas o residents que no puguin arribar al seu destí o aquelles que han hagut d'abandonar els seus habitatges. També és fonamental que la població sàpiga com actuar en cas d'evacuació.

[https://interior.gencat.cat/ca/arees\\_dactuacio/proteccio\\_civil/consells\\_autoproteccio\\_emergencia/preparat\\_per\\_les\\_emergencies/2 equip\\_emergencies/](https://interior.gencat.cat/ca/arees_dactuacio/proteccio_civil/consells_autoproteccio_emergencia/preparat_per_les_emergencies/2 equip_emergencies/)

### EXECUCIÓ DE L'EVACUACIÓ

Pla	Nom de l'àrea	Element vulnerable (població afectada)	Ocupació habitual	Rutes d'evacuació <sup>0</sup>	Mitjans de transport necessaris	Punt d'acollida	
<b>Pla Territorial</b>							
PBEM		General	-	-	Vehicles especials (Segons estableixi Grup Intervenció)	Segons protocol (Valorar segons Direcció del Pla)	
<b>Pla Especial</b>							
INFOCAT		Aprox. 750 vivendes	-	Crta. Cirera Crta. Mata Crta Valldeix	Vehicles especials (Segons estableixi Grup Intervenció)	Pavelló Municipal Teresa Maria Roca	
INUNCAT		-	-	Xarxa bàsica			
NEUCAT		-	-	Xarxa bàsica			
SISMICAT		General	-	-		Pistes d'atletisme i Camps municipals d'esports	
PLASEQCAT		-	-	Xarxa bàsica			Pavelló Municipal Teresa Maria Roca
TRANSCAT		-	-	Xarxa bàsica			Pavelló Municipal Teresa Maria Roca
CAMCAT		-	-	Passeig marítim			Pavelló Municipal Teresa Maria Roca
VENTCAT		General	-	-		Pavelló Municipal Teresa Maria Roca	

**Relació de mitjans de transport:** Segons Document VI: Directori telefònic i catàleg de mitjans i recursos. En cas de necessitar més mitjans, s'han de sol·licitar al **Centre de Coordinació Operativa de Catalunya (CECAT)**.

**Famílies que necessiten assistència en l'evacuació:** Hi pot haver famílies d'urbanitzacions, de nuclis de població o cases aïllades o de barris perifèrics enfrontats directament amb la forest que necessitin assistència per a l'evacuació, ja sigui per la situació com per les condicions o circumstàncies de salut, etc.

<b>FAMÍLIES QUE NECESSITEN ASSISTÈNCIA EN L'EVACUACIÓ</b>		
Nom	Adreça / Telèfon	Servei responsable de realitzar-ho
No es disposen les dades relatives a aquest punt, ja que l'Ajuntament de Mataró no és l'administració competent.		
La llista completa amb totes les dades referents a les persones de mobilitat reduïda està disponible pel Servei de Gestió de l'àrea de Qualitat Urbana, però per motius de Protecció de Dades no es transposa en aquest document (A tall informatiu el nombre de població amb targeta de mobilitat reduïda de vehicles és d'unes 900 persones).		

Consideracions especials per riscos:

### PLASEQCAT

L'evacuació o l'allunyament és una mesura que pot ser necessària puntualment en alguna de les zones afectades per evitar els efectes d'alguns dels accidents possibles. Perquè sigui eficaç cal que sigui molt ràpida i ordenada.

En principi, només seran objecte d'aquesta mesura aquelles persones a l'interior de la zona d'intervenció que es trobin a l'aire lliure (allunyament i posterior confinament) i aquelles persones que d'acord amb l'anàlisi de risc del PLASEQCAT o segons el criteri del grup d'intervenció del PLASEQCAT, es trobin a la zona immediata de determinades instal·lacions (es tracta de casos molt concrets)

#### 4.2.2 ZONES D'ALLUNYAMENT

L'allunyament consisteix a desplaçar la població afectada a una zona segura de forma temporal.

#### ZONES D'ALLUNYAMENT

Possibles zones d'allunyament	No estan establides zones d'allunyament predefinit. Es valorarà segons el risc.
-------------------------------	---

#### 4.2.3 PAUTES DE CONFINAMENT

El confinament consisteix en refugiar-se dins dels edificis, tancar totes les obertures i entrades de les edificacions (portes, persianes, porticons) i situar-se el més lluny possible del risc. Aquest seria la part de l'edifici on impactaria l'efecte de l'emergència (allau), en les parts superiors (inundacions), en les parts més interiors i allunyades de l'atmosfera exterior i tancar la ventilació (accidents amb substàncies perilloses), etc., en cas que l'emergència es desencadenés i afectés l'edifici.

A l'hora de valorar la conveniència o no de confinar la població i de restringir el moviment de les persones, cal tenir en compte si les edificacions a la zona d'arribada dels efectes de l'emergència poden funcionar com un refugi suficientment segur i si la previsió del perill pot empitjorar fins al punt de ser necessària l'evacuació. En aquest supòsit caldria valorar l'evacuació enfront del confinament, tenint en compte els casos que l'evacuació s'acabaria realitzant en condicions molt desfavorables i d'altíssima perillositat.

En determinades circumstàncies en què no es pugui dur a terme l'evacuació en condicions de seguretat de la població ubicada en zona de risc, com a norma general, el confinament és la mesura més segura tret que les autoritats valorin altres indicacions.

Les zones de confinament es definiran d'acord amb la localització i les característiques de l'emergència.

#### PAUTES DE CONFINAMENT

PLA	ZONA DE CONFINAMENT	POBLACIÓ AFECTADA
<b>Pla Territorial</b>		
PBEM	Segons tipologia de risc	
<b>Pla Especial</b>		
INFOCAT	Vivendes	Població per sobre autopista i Sector Cinc Sènies
INUNCAT	Exterior de les zones inundables	Principalment desembocadura de rieres i torrents amb el mar
NEUCAT	Vivendes	General
SISMICAT	Prèvia valoració	General
PLASEQCAT	Vivendes / Indústries	Entorn indústries químiques



TRANSCAT	Vivendes	Recorregut intern de vehicles de Transport de matèries perilloses i franja de 500 metres a les vies d'alta velocitat.
CAMCAT	Vivendes	-
VENTCAT	Vivendes	-

Consideracions especials per riscos:

#### **INFOCAT**

Com a norma general, cal considerar sempre el confinament com la mesura d'autoprotecció a seguir més adequada (la tipologia tradicional d'habitatges aquí a Catalunya (d'obra) són segurs i resistents al pas de l'incendi i els danys es limiten, en el pitjor dels casos, als primers centímetres a l'interior d'aquests). En cas que s'hagi d'evacuar alguna zona, serà el cap del Grup d'Intervenció qui decidirà aquest fet tot valorant si hi ha les garanties de seguretat necessàries.

#### **PLASEQCAT**

És la mesura general a adoptar per protegir a tota la població que hi hagi a l'interior de la zona d'intervenció i per protegir als grups crítics que hi hagi a la zona d'alerta. De forma preventiva, es recomana el confinament de tota la població present tant a la zona d'intervenció com a la zona d'alerta. El confinament consisteix a tancar-se en un local protegit suficientment aïllat de l'exterior (pot ser el propi domicili o altres edificis ) i romandre-hi fins que les condicions a l'exterior són segures. En l'acció de confinament, s'han d'obturar amb cura les obertures, incloses les entrades d'aire, després d'haver parat les instal·lacions de climatització i ventilació. Un cop confinada, la població ha de seguir l'evolució de l'emergència a través de la ràdio.

#### **4.2.4 CONTROL D'ACCESSOS**

L'objectiu del control d'accessos és impedir que persones i vehicles aliens a la gestió de l'emergència puguin entrar en la zona de risc. D'aquesta manera s'impedeix que aquestes persones es posin en perill i es garanteix que no destorben els grups actuant a la zona de risc. Pot ser necessari, en el seu cas, en control i l'ordenació del tràfic en les zones adjacents, amb l'objecte de facilitar l'arribada de nous recursos.

S'estableix control d'accessos als punts següents:

<b>Pla Especial</b>	<b>Control accesos</b>	<b>Rutes alternatives</b>
INFOCAT	Crta. Cirera / Crta. Mata / Crta Valldèix	
INUNCAT	Xarxa bàsica	
NEUCAT	Xarxa bàsica	
SISMICAT	-	
PLASEQCAT	Xarxa bàsica	
TRANSCAT	Xarxa bàsica	
CAMCAT	-	
VENTCAT	-	

Per norma general, el control d'accessos es definirà d'acord amb la localització i les característiques de l'emergència. I sobretot s'executarà en funció dels camins principals d'accés a la zona.  
(Segons estableixi Grup Intervenció i Ordre)

### 4.3 CENTRES D'ACOLLIDA. TIPOLOGIA.

La informació relativa a la xarxa d'equipaments i locals municipals es desenvolupa al DUPROCIM - Catàleg de Centres d'Acollida.

#### CENTRES D'ACOLLIDA

CODI	NOM I TIPUS RESPONSABLE	ADREÇA	TELEFONS	CAPACITAT	LLITS	CALEFAC	DUTXES	CUINA	AFFECTAC IÓ PER RISC
<b>Xarxa d'equipaments i locals municipals</b>									
<b>- Llarga durada</b>					<b>(Amb llits o similar)</b>				
<b>ED300</b>	CAN SOLERET (Alberg Municipal) AJUNTAMENT MATARÓ Cedit: CREU ROJA	Torrent de les Piques, 52. 08304 Mataró		8					TRANSC AT
<b>ED293</b>	CREU ROJA (Alberg de fred)	Carrer de l'Energia, 11. 08304 Mataró		20					
<b>EE019</b>	POLIESPORTIU TERESA MARIA ROCA Servei d'Esports	Carrer de Terrassa, 33. 08304 Mataró		462 Capacitat màxima-					
<b>ED238</b>	TEATRE MONUMENTAL Direcció de Cultura	La Riera, 169. 08302 Mataró		548 butaques en platea.					
<b>ED301</b>	CAN MARFÀ Direcció de Cultura	Passatge de Can Marfà, 1 08301 Mataró		50 matalassos.					
<b>- Curta durada (Aforament habitual)</b>					<b>(Amb cadira o similar)</b>				
<b>ED003</b>	CENTRE CÍVIC PLA D'EN BOE Direcció de Cultura	Carrer Juan Sebastián Elcano, 6. 08302 Mataró		17					
<b>ED034</b>	CENTRE CÍVIC ESPAI GATASSA Direcció de Cultura	Carrer de Josep Monserrat Cuadrada, 1. 08303 Mataró		24					
<b>ED016</b>	CENTRE CÍVIC MOLINS Direcció de Cultura	Carrer de Nicolau Guañabens, 23. 08304 Mataró		120					
<b>ED007</b>	CENTRE CÍVIC ROCAFONDA Direcció de Cultura	Carrer de Santiago Rusiñol, 23. 08304 Mataró		34					
<b>ED011</b>	CENTRE CÍVIC CERDANYOLA Direcció de Cultura	Passeig de Ramon Berenguer III, 82. 08303 Mataró		11					
<b>ED112</b>	CENTRE CÍVIC CABOT I BARBA Direcció de Cultura	Plaça de Miquel Biada, 5. 08301 Mataró		24					

CODI	NOM I TIPUS RESPONSABLE	ADREÇA	TELEFONS	CAPACITAT	LLITS	CALEFAC	DUTXES	CUINA	AFECTAC IÓ PER RISC
ED088	BIBLIOTECA ANTONI COMAS Direcció de Cultura	Carrer d'Enric Prat de la Riba, 110. 08301 Mataró		56					
<b>Hotels</b>									
EQUIP 81	Hotel URH Mataró	Camí Ral de la Mercè, 648, 08302 Mataró		106 habitacions 17 apartaments					
EQUIP 82	New Hotel Colón	Carrer de Cristòfor Colom, 6, 08301 Mataró		48 habitacions					
EQUIP 83	Hotel Ibis	Carrer de Tordera, 2, 08302 Mataró		106 habitacions					
EQUIP 84	Atenea Port	Passeig Marítim, 324, 08302 Mataró		95 habitacions 10 apartaments					TERRITORIAL (Port)

Segons Servei de Protecció Civil i Salut

[http://serveisweb.mataro.cat/visorSIG/perfil/subperfil.jsp?nom=planol\\_mataro](http://serveisweb.mataro.cat/visorSIG/perfil/subperfil.jsp?nom=planol_mataro)



## 5. FITXES D'ACTUACIÓ



**ÍNDEX DE FITXES**

FITXA 1	-----	CENTRE RECEPTOR D'ALARMES (CRA)
FITXA 2	-----	RESPONSABLE MUNICIPAL DE L'EMERGÈNCIA
FITXA 3	-----	COORDINADOR MUNICIPAL DE L'EMERGÈNCIA
FITXA 4	-----	REPRESENTANT MUNICIPAL AL PROCICAT
FITXA 5	-----	CAP DEL GABINET D'INFORMACIÓ
FITXA 6	-----	CAP DEL GRUP LOCAL D'INTERVENCIÓ
FITXA 7	-----	CAP DEL GRUP LOCAL SANITARI
FITXA 8.1.1	-----	CAP DEL GRUP LOCAL LOGÍSTIC I SUPORT: Equipaments Municipals
FITXA 8.1.2	-----	CAP DEL GRUP LOCAL LOGÍSTIC I SUPORT: Espais Públics
FITXA 8.2	-----	CAP DEL GRUP LOCAL D'ACOLLIDA
FITXA 8.3	-----	CAP DEL GRUP LOCAL DE VOLUNTARIAT
FITXA 9.1	-----	CAP DEL GRUP LOCAL D'ORDRE
FITXA 9.2	-----	CAP DEL GRUP LOCAL D'AVISOS A LA POBLACIÓ
FITXA 10	-----	CAP DEL GRUP LOCAL DE SEGURETAT HIDRÀULICA
FITXA 11	-----	CAP DEL GRUP LOCAL DE CONTROL AMBIENTAL
FITXA 12	-----	CAP DEL GRUP LOCAL DE MOBILITAT
FITXA 13	-----	CAP DEL GRUP LOCAL ESPECIAL DEL RISC
FITXA 14	-----	DIRECCIÓ
FITXA 15	-----	GERÈNCIA / ÀREA / SECRETARIA





FITXA D'ACTUACIÓ 1	CENTRE RECEPTOR D'ALARMES (CRA)																																
<b>ACCIONS A REALITZAR</b>																																	
<p><b>El CRA és un centre que ha d'estar operatiu 24 hores al dia, 365 dies a l'any, on es reben i des d'on es notifiquen els avisos d'emergència. En cas que no sigui possible, aquestes funcions seran dutes a terme per l'alcalde o persona en qui delegui.</b></p>																																	
<p><b>En cas de necessitar suport extern dels cossos d'emergència, el CRA centralitza les demandes dels grups actuants i en fa el seguiment.</b></p>																																	
<p><b><u>FUNCIONS / ACCIONS</u></b></p>																																	
<ul style="list-style-type: none"> <li>• <i>Rebre la notificació de l'alerta, trametre-la i fer-ne el seguiment.</i> <ul style="list-style-type: none"> <li>- Distribució dels avisos per SMS de METEOMAR – Consell Comarcal</li> <li>- Distribució dels avisos per SMS de CECAT –Generalitat de Catalunya</li> </ul> </li> <li>• <i>Valorar, segons el protocols establerts, la importància de l'alerta. Si fos el cas:</i> <ul style="list-style-type: none"> <li>- Avisar al coordinador tècnic municipal i realitzar la valoració conjunta amb aquest últim. És pot acordar establir contacte amb l'alcalde o altres accions.</li> </ul> </li> </ul>																																	
<p>Ordre de trucades:</p> <table border="0"> <tr> <td style="padding-right: 40px;">1. FITXA 3</td> <td>COORDINADOR MUNICIPAL DE L'EMERGÈNCIA</td> </tr> <tr> <td>2. FITXA 2</td> <td>RESPONSABLE MUNICIPAL DE L'EMERGÈNCIA</td> </tr> </table> <ul style="list-style-type: none"> <li>- Notificar les l'alarma al 112 i al CECAT, quan ho decideixi el coordinador municipal de Protecció Civil</li> </ul>		1. FITXA 3	COORDINADOR MUNICIPAL DE L'EMERGÈNCIA	2. FITXA 2	RESPONSABLE MUNICIPAL DE L'EMERGÈNCIA																												
1. FITXA 3	COORDINADOR MUNICIPAL DE L'EMERGÈNCIA																																
2. FITXA 2	RESPONSABLE MUNICIPAL DE L'EMERGÈNCIA																																
<p>Ordre de trucades:</p> <ol style="list-style-type: none"> <li>1. 112</li> <li>2. CECAT</li> </ol>																																	
<ul style="list-style-type: none"> <li>• <i>Connectar la xarxa RESCAT – PC MAT.</i></li> <li>• <i>En cas que el Pla s'activi de manera formal, ha d'avisar els membres del Consell Assessor i el Gabinet de Comunicació, segons indica el Procediment d'Activacions. I avisar als municipis veïns.</i> <ul style="list-style-type: none"> <li>- Ordre de trucades: <table border="0"> <tr> <td style="padding-right: 40px;">1. FITXA 9.1</td> <td>CAP DEL GRUP LOCAL D'ORDRE</td> </tr> <tr> <td>2. FITXA 5</td> <td>CAP DEL GABINET D'INFORMACIÓ</td> </tr> <tr> <td>3. FITXA 6</td> <td>CAP DEL GRUP LOCAL D'INTERVENCIÓ</td> </tr> <tr> <td>4. FITXA 7</td> <td>CAP DEL GRUP LOCAL SANITARI</td> </tr> <tr> <td>5. FITXA 8.1.1</td> <td>CAP DEL GRUP LOCAL LOGÍSTIC I SUPORT: Equipaments Municipals</td> </tr> <tr> <td>6. FITXA 8.1.2</td> <td>CAP DEL GRUP LOCAL LOGÍSTIC I SUPORT: Espais Públics</td> </tr> <tr> <td>7. FITXA 8.2</td> <td>CAP DEL GRUP LOCAL D'ACOLLIDA</td> </tr> <tr> <td>8. FITXA 9.2</td> <td>CAP DEL GRUP LOCAL D'AVISOS A LA POBLACIÓ</td> </tr> </table> <p>I, si fos el cas</p> <table border="0"> <tr> <td style="padding-right: 40px;">a. FITXA 4</td> <td>REPRESENTANT MUNICIPAL AL PROCICAT</td> </tr> <tr> <td>9. FITXA 8.3</td> <td>CAP DEL GRUP LOCAL DE VOLUNTARIAT</td> </tr> <tr> <td>a. FITXA 10</td> <td>CAP DEL GRUP LOCAL DE SEGURETAT HIDRÀULICA</td> </tr> <tr> <td>b. FITXA 11</td> <td>CAP DEL GRUP LOCAL DE CONTROL AMBIENTAL</td> </tr> <tr> <td>c. FITXA 12</td> <td>CAP DEL GRUP LOCAL DE MOBILITAT</td> </tr> <tr> <td>d. FITXA 13</td> <td>CAP DEL GRUP LOCAL ESPECIAL DEL RISC</td> </tr> <tr> <td>e. FITXA 14</td> <td>DIRECCIÓ</td> </tr> <tr> <td>f. FITXA 15</td> <td>GERÈNCIA / ÀREA / SECRETARIA</td> </tr> </table> </li> </ul> </li> </ul>		1. FITXA 9.1	CAP DEL GRUP LOCAL D'ORDRE	2. FITXA 5	CAP DEL GABINET D'INFORMACIÓ	3. FITXA 6	CAP DEL GRUP LOCAL D'INTERVENCIÓ	4. FITXA 7	CAP DEL GRUP LOCAL SANITARI	5. FITXA 8.1.1	CAP DEL GRUP LOCAL LOGÍSTIC I SUPORT: Equipaments Municipals	6. FITXA 8.1.2	CAP DEL GRUP LOCAL LOGÍSTIC I SUPORT: Espais Públics	7. FITXA 8.2	CAP DEL GRUP LOCAL D'ACOLLIDA	8. FITXA 9.2	CAP DEL GRUP LOCAL D'AVISOS A LA POBLACIÓ	a. FITXA 4	REPRESENTANT MUNICIPAL AL PROCICAT	9. FITXA 8.3	CAP DEL GRUP LOCAL DE VOLUNTARIAT	a. FITXA 10	CAP DEL GRUP LOCAL DE SEGURETAT HIDRÀULICA	b. FITXA 11	CAP DEL GRUP LOCAL DE CONTROL AMBIENTAL	c. FITXA 12	CAP DEL GRUP LOCAL DE MOBILITAT	d. FITXA 13	CAP DEL GRUP LOCAL ESPECIAL DEL RISC	e. FITXA 14	DIRECCIÓ	f. FITXA 15	GERÈNCIA / ÀREA / SECRETARIA
1. FITXA 9.1	CAP DEL GRUP LOCAL D'ORDRE																																
2. FITXA 5	CAP DEL GABINET D'INFORMACIÓ																																
3. FITXA 6	CAP DEL GRUP LOCAL D'INTERVENCIÓ																																
4. FITXA 7	CAP DEL GRUP LOCAL SANITARI																																
5. FITXA 8.1.1	CAP DEL GRUP LOCAL LOGÍSTIC I SUPORT: Equipaments Municipals																																
6. FITXA 8.1.2	CAP DEL GRUP LOCAL LOGÍSTIC I SUPORT: Espais Públics																																
7. FITXA 8.2	CAP DEL GRUP LOCAL D'ACOLLIDA																																
8. FITXA 9.2	CAP DEL GRUP LOCAL D'AVISOS A LA POBLACIÓ																																
a. FITXA 4	REPRESENTANT MUNICIPAL AL PROCICAT																																
9. FITXA 8.3	CAP DEL GRUP LOCAL DE VOLUNTARIAT																																
a. FITXA 10	CAP DEL GRUP LOCAL DE SEGURETAT HIDRÀULICA																																
b. FITXA 11	CAP DEL GRUP LOCAL DE CONTROL AMBIENTAL																																
c. FITXA 12	CAP DEL GRUP LOCAL DE MOBILITAT																																
d. FITXA 13	CAP DEL GRUP LOCAL ESPECIAL DEL RISC																																
e. FITXA 14	DIRECCIÓ																																
f. FITXA 15	GERÈNCIA / ÀREA / SECRETARIA																																
<ul style="list-style-type: none"> <li>- A continuació, el contingut de les trucades dependrà de la decisió de l'alcalde: informació únicament, o bé informació i convocatòria del Comitè Municipal de l'Emergència al CECOPAL.</li> </ul>																																	
<ul style="list-style-type: none"> <li>• <i>Ha de recollir, contrastar i facilitar tota la informació que generi l'emergència al coordinador tècnic municipal (transports, serveis bàsics, estat de la xarxa viària, rutes preferents, punts conflictius a nivell municipal,</i></li> </ul>																																	

conveniència o obligatorietat de fer servir cadenes, etc.).

- a. En cas de necessitar suport extern dels cossos d'emergència, el CRA centralitza les demandes dels grups actuants i en fa el seguiment.
  - b. Si així ho sol·licita el Coordinador Municipal de l'Emergència
    - Gestionar la coordinació entre el Pla de Protecció Civil municipal i els Plans de Protecció Civil d'àmbit superior.
- Tasques de seguiment i recopilació de la informació rebuda per part dels grups d'actuació. Especialment:
    - Sobre les accions sobre l'emergència:
      - Origen de l'emergència
      - Elements vulnerables
      - Serveis Bàsics
    - Sobre les accions d'informació
      - Població General
      - Elements vulnerables
  - Transmetre la informació relativa al seguiment al Consell Assessor.

**Municipis veïns:**

<b>Nom de municipi</b>	<b>Telèfon i fax de l'Ajuntament</b>	<b>Telèfon i fax de la Policia local</b>
Argentona	93.797.49.00 Fax: 93.797.08.00	93.797.13.13 Fax: 93.756.03.78
Cabrera de Mar	93.759.00.91 Fax: 93.750.02.84	93.754.04.01 Fax: 93.754.04.02
Dosrius	93.791.80.14 Fax: 93.791.90.80	93.791.81.80 Fax: 93.791.90.80
Sant Andreu de Llavaneres	93.702.36.00 Fax: 93.702.36.37	93.792.69.69 Fax: 93.702.36.35

FITXA D'ACTUACIÓ 2	RESPONSABLE MUNICIPAL DE L'EMERGÈNCIA
<b>ACCIONS A REALITZAR</b>	
<p>L'alcalde/essa del municipi és l'autoritat de protecció civil d'àmbit municipal, <b>responsable màxim de l'elaboració, la implantació i l'execució del Pla de protecció civil municipal</b>, i per tant el director del Pla municipal de protecció civil o responsable municipal de l'emergència. Pot delegar les funcions de direcció del Pla al/a la tinent/a d'alcalde (o a altres regidors/es).</p>	
<b><u>FUNCIONS / ACCIONS</u></b>	
<ul style="list-style-type: none"><li>• Mantenir-se informat sobre la situació a través del coordinador Municipal de l'Emergència, CRA i/o Consell Assessor..</li><li>• N'ha de fer una valoració inicial (tot ampliant, si cal, la informació). I determinant les mesures a portar a terme:<ul style="list-style-type: none"><li>a. Determinant amb exactitud el lloc de l'emergència. I, la informació rellevant de referència.</li><li>b. Persones afectades.</li><li>c. Danys materials.<ul style="list-style-type: none"><li>- L'estat dels serveis bàsics.</li><li>- Organització de la logística municipal.</li><li>- Suport a les actuacions.</li></ul></li></ul></li><li>• Activar el Pla municipal d'emergències. I decidir el canvi de nivell d'activació del Pla, si escau.</li><li>• Constituir el CECOPAL i convocar el Comitè Municipal d'Emergències a través del CRA. Si fos el cas:</li><li>• Ha de donar l'ordre per prendre les mesures necessàries. Especialment:<ul style="list-style-type: none"><li>- Informar i avisar a la població, especialment als elements vulnerables.</li><li>- Tasques d'evacuació i acollida.</li><li>- Seguiment de la situació (Segons criteris de la valoració inicial).</li><li>- Decretar mobilitzacions i expropiacions temporals, en cas que sigui necessari.</li><li>- Requerir a les entitats privades i als particulars la col·laboració, en cas que sigui necessari.</li></ul></li><li>• Gestionar la coordinació entre el Pla de Protecció Civil municipal i els Plans de Protecció Civil d'àmbit superior. Si fos el cas,<ul style="list-style-type: none"><li>- Sol·licitar el suport dels grups actuants dels Plans de Protecció Civil d'àmbit superior. s'ha de vehicular mitjançant el 112 i el CECAT.</li><li>- Gestionar l'obtenció de recursos externs al municipi per fer front a l'emergència.</li></ul></li><li>• Requerir i disposar la informació de seguiment per part dels grups d'actuació. Especialment:<ul style="list-style-type: none"><li>- Sobre les accions sobre l'emergència:<ul style="list-style-type: none"><li>o Origen de l'emergència</li><li>o Elements vulnerables</li><li>o Serveis Bàsics</li></ul></li><li>- Sobre les accions d'informació<ul style="list-style-type: none"><li>o Població General</li><li>o Elements vulnerables</li></ul></li></ul></li><li>• Ha de donar l'ordre per iniciar les tasques de rehabilitació i tornada a la normalitat necessàries.</li><li>• Desactivar el Pla de Protecció Civil Municipal.</li></ul>	



FITXA D'ACTUACIÓ 3	COORDINADOR MUNICIPAL DE L'EMERGÈNCIA
<b>ACCIONS A REALITZAR</b>	
<p>És la figura que fa de vincle entre l'alcalde i els diferents grups d'actuació, essent el coordinador del Consell Assessor. És el responsable de coordinar-se amb els diferents grups d'actuació i fer seguiment les accions d'aquests.</p>	
<p><b>RECORDAR: El CRA és un centre des d'on es reben i des d'on es notifiquen els avisos d'emergència. Qualsevol novetat s'ha d'informar per tal de poder-ne fer el seguiment. En cas de necessitar suport extern dels cossos d'emergència, el CRA centralitza les demandes dels grups actuants i en fa el seguiment.</b></p>	
<p><b><u>FUNCIONS / ACCIONS</u></b></p>	
<ul style="list-style-type: none"><li>• <i>Rebre la notificació de l'alerta, trametre-la i fer-ne el seguiment:</i><ul style="list-style-type: none"><li>- Distribució dels comunicats del CECAT.</li></ul></li><li>• <i>Rebre comunicacions d'alerta a través del CRA o directament a través d'altres grups locals l'alerta, trametre-la (Al CRA, si fos el cas) i fer-ne el seguiment.</i></li><li>• Un cop realitzada la valoració, informar i assessorar al Director del Pla.</li><li>• <i>En cas que el Pla s'activi de manera formal, ha de:</i><ul style="list-style-type: none"><li>- Recordar al CRA la necessitat que informi als membres del Comitè Municipal d'Emergència.</li><li>- Recordar al CRA que ha de transmetre tota la informació que generi l'emergència.</li><li>- Connectar la xarxa RESCAT – PC MAT.</li><li>- Preparar la documentació per a l'activació i desactivació formal dels Plans de Protecció Civil municipal.</li><li>- Preparar el CECOPAL per utilitzar-lo com a centre d'operacions.</li></ul></li><li>• Tasques de coordinació de l'emergència:<ul style="list-style-type: none"><li>- Rebre la informació que generi l'emergència a través del CRA i del Consell Assessor.</li><li>- Informar i coordinar els diferents serveis municipals.</li><li>- Coordinar l'execució de les accions per controlar l'emergència.</li><li>- Si fos el cas, comunicar al director del Pla la necessitat de recursos externs al municipi per fer front a l'emergència. , Sol.licitar el mateixos a través del CRA:</li><li>- Controlar la situació i evolució de l'emergència i supervisar les accions dels diferents grups d'emergència.</li><li>- Confirmar la fi de l'emergència i la seva comunicació interna i externa.</li></ul></li><li>• Tasques de seguiment i recopilació de la informació rebuda per part dels grups d'actuació. Especialment:<ul style="list-style-type: none"><li>- Sobre les accions sobre l'emergència:<ul style="list-style-type: none"><li>o Origen de l'emergència</li><li>o Elements vulnerables</li><li>o Serveis Bàsics</li></ul></li><li>- Sobre les accions d'informació<ul style="list-style-type: none"><li>o Població General</li><li>o Elements vulnerables</li></ul></li></ul></li><li>• Transmetre la informació relativa al seguiment al Consell Assessor.</li></ul>	



<b>FITXA D'ACTUACIÓ</b> <b>4</b>	<b>REPRESENTANT MUNICIPAL AL PROCICAT</b>
<b>ACCIONS A REALITZAR</b>	
<p>És el responsable de traslladar-se al CECAT, en cas que aquest ho requereixi, per tal de donar informació a Protecció Civil, d'una forma directa i conjunta, de tot el que pugui ser necessari per a la resolució de l'emergència.</p> <p><b><u>FUNCIONS/ ACCIONS</u></b></p> <ul style="list-style-type: none"><li>• Si ho requereix el DIRECTOR DEL PLA AUTONÒMIC, desplaçar-se al CECAT o mantenir-s'hi en comunicació.</li><li>• Incorporar-se al CECAT com part del CONSELL ASSESSOR del PLA AUTONÒMIC.</li><li>• Mantenir comunicacions entre CECOPAL i CONSELL ASSESSOR del PLA AUTONÒMIC.</li></ul>	





FITXA D'ACTUACIÓ  
5

## CAP DEL GABINET D'INFORMACIÓ

## ACCIONS A REALITZAR

El Gabinet d'Informació Municipal és l'òrgan responsable de donar la informació en el moment de l'emergència.

**RECORDAR: El CRA és un centre des d'on es reben i des d'on es notifiquen els avisos d'emergència. Qualsevol novetat s'ha d'informar per tal de poder-ne fer el seguiment. En cas de necessitar suport extern dels cossos d'emergència, el CRA centralitza les demandes dels grups actuants i en fa el seguiment.**

**FUNCIONS/ ACCIONS**

- Assessorar el director del Pla per al desenvolupament de les seves competències.
- Si fos el cas, formar part del Consell Assessor.
- Aplegar informació sobre l'emergència a través del Coordinador Municipal de l'Emergència.
- Ha de centralitzar, coordinar i preparar la informació que rep del Comitè d'Emergència, sobre l'emergència i facilitar-la als mitjans de comunicació.
- Transmetre (o difondre) les ordres, informació i consells d'autoprotecció a la població en general durant la situació de risc determinats pel Consell Assessor. Especialment:
  - Sobre les accions sobre l'emergència:
    - Origen de l'emergència
    - Elements vulnerables
    - Serveis Bàsics
  - Sobre les accions d'informació
    - Població General
    - Elements vulnerables
- Fer seguiment de les accions realitzades.
- Transmetre la informació relativa al seguiment de les accions realitzades al Coordinador Municipal de l'Emergència, Direcció i/o al Consell Assessor, si fos el cas, a:
  - Mitjans de difusió establerts pel servei: WEB / Premsa escrita / Radio / Xarxes socials.
- Un cop, passada la situació de risc, atendre els mitjans de comunicació, per donar-los la informació necessària, orientar-los en la recerca d'informació i corregir les informacions errònies. Complementàriament, es realitza la comunicació d'informació a la ciutadania en el mateix sentit amb els mitjans establerts.

**La funció d'informació telefònica als familiars d'afectació municipal s'ha de dur a terme a través de l'OFIAC (Oficina d'Atenció Ciutadana) i s'ha d'habilitar un telèfon especialment dedicat a aquesta tasca.**

Els mitjans de comunicació municipals que s'utilitzaran per la difusió d'informació durant la situació d'alerta o emergència seran:

Emissora /	Freqüència	Responsable/dades de localització
Mataró radio	89.3 FM	Tordera, 37
Mataró audiovisual	-	Tordera, 37

També s'empraran els mitjans de comunicació següents:

**Altres mitjans de comunicació locals, comarcals i/o mitjans d'abast superior.**

[https://interior.gencat.cat/ca/arees\\_dactuacio/proteccio\\_civil/consells\\_autoproteccio\\_emergencia/](https://interior.gencat.cat/ca/arees_dactuacio/proteccio_civil/consells_autoproteccio_emergencia/)



FITXA D'ACTUACIÓ 6	CAP DEL GRUP LOCAL D'INTERVENCIÓ
<b>ACCIONS A REALITZAR</b>	
<b>El municipi no disposa de grup d'Intervenció pròpiament dit (Ni terra ni mar). Tanmateix, la coordinació del grup a nivell municipal és executada per part de la Coordinadora municipal de l'emergència.</b>	
<b>L'ADF Serra de Marina, col·labora en les següents tasques:</b> " ....en les tasques pròpies de prevenció i extinció d'incendis forestals, actuacions forestals al medi natural en ventades, nevades i aiguats, activitats de formació i divulgació de les activitats pròpies de les ADF, recerca de persones desaparegudes en l'àmbit del medi natural i simulacres de formació per actuacions en incendis forestals."	
<b>La Creu Roja, col·labora en les tasques d'intervenció, exclusivament al mar (Tasques associades al conveni vigent entre l'entitat i Salvament Marítim).</b>	
<b>RECORDAR: El CRA és un centre des d'on es reben i des d'on es notifiquen els avisos d'emergència. Qualsevol novetat s'ha d'informar per tal de poder-ne fer el seguiment. En cas de necessitar suport extern dels cossos d'emergència, el CRA centralitza les demandes dels grups actuants i en fa el seguiment.</b>	
<b><u>FUNCIONS/ ACCIONS</u></b>	
<ul style="list-style-type: none"><li>• Assessorar el director del Pla per al desenvolupament de les seves competències.</li><li>• Si fos el cas, formar part del Consell Assessor.</li><li>• <i>Col·laborar amb el grup d'intervenció segons el que estableix el Pla de Protecció Civil d'àmbit superior.</i></li><li>• <i>Informar el coordinador municipal de l'emergència i atendre les seves instruccions.</i></li><li>• <i>Coordinar les accions internes del grup:</i><ul style="list-style-type: none"><li>d. Traspasar la informació necessària als integrants.</li><li>e. Organitzar relleus quan sigui necessari, si fos el cas.</li><li>f. En cas de requeriment d'avituellament o altres necessitats, comunicar-ho al coordinador municipal de l'emergència.</li></ul></li><li>• Transmetre (o difondre) les ordres, informació i consells d'autoprotecció determinats pel Consell Assessor als elements del qual és competent. Especialment:<ul style="list-style-type: none"><li>- Sobre les accions sobre l'emergència:<ul style="list-style-type: none"><li>o Origen de l'emergència</li><li>o Elements vulnerables</li><li>o Serveis Bàsics</li></ul></li><li>- Sobre les accions d'informació<ul style="list-style-type: none"><li>o Població General</li><li>o Elements vulnerables</li></ul></li></ul></li><li>• Fer seguiment de les accions realitzades.</li><li>• Transmetre la informació relativa al seguiment de les accions realitzades al Coordinador Municipal de l'Emergència, Direcció i/o al Consell Assessor, si fos el cas.</li></ul>	



FITXA D'ACTUACIÓ 7	CAP DEL GRUP LOCAL SANITARI
<b>ACCIONS A REALITZAR</b>	
<p><b>El municipi no disposa de grup Sanitari operatiu. Aquest grup és única i exclusivament de gestió.</b></p> <p><b>La Creu Roja col·labora en les tasques del grup local sanitari.</b></p> <p><b>RECORDAR: El CRA és un centre des d'on es reben i des d'on es notifiquen els avisos d'emergència. Qualsevol novetat s'ha d'informar per tal de poder-ne fer el seguiment. En cas de necessitar suport extern dels cossos d'emergència, el CRA centralitza les demandes dels grups actuants i en fa el seguiment.</b></p> <p><b><u>FUNCIONS/ ACCIONS</u></b></p> <ul style="list-style-type: none"><li>• Assessorar el director del Pla per al desenvolupament de les seves competències.</li><li>• Si fos el cas, formar part del Consell Assessor.</li><li>• <i>Realitzar les tasques de salut pública.</i></li><li>• <i>Gestionar la i centralitzar la informació referent a la situació sanitària:</i><ul style="list-style-type: none"><li>g. A l'àrea de l'emergència.</li><li>h. Comunicar l'avis als actors sanitaris locals (Centres d'Atenció Primària, hospitals, etc.).</li><li>i. Organitzar amb els centres corresponents els tractaments mèdics inajornables i la possible estada dels pacients als centres.</li><li>j. Fer el seguiment de persones assistides i conèixer la seva ubicació i estat.</li><li>k. Col·laborar en l'elaboració del llistat d'afectats amb informació de l'estat i ubicació.</li></ul></li><li>• Transmetre (o difondre) les ordres, informació i consells d'autoprotecció determinats pel Consell Assessor als elements del qual és competent. Especialment:<ul style="list-style-type: none"><li>- Sobre les accions sobre l'emergència:<ul style="list-style-type: none"><li>o Origen de l'emergència</li><li>o Elements vulnerables</li><li>o Serveis Bàsics</li></ul></li><li>- Sobre les accions d'informació<ul style="list-style-type: none"><li>o Població General</li><li>o Elements vulnerables</li></ul></li></ul></li><li>• Fer seguiment de les accions realitzades.</li><li>• Transmetre la informació relativa al seguiment de les accions realitzades al Coordinador Municipal de l'Emergència, Direcció i/o al Consell Assessor, si fos el cas.</li></ul>	

**informació A TRASPASSAR ALS GRUPS ACTUANTS: Mesures de protecció per als actuants en cas de contaminació.**

En determinats casos, els productes que originen la contaminació, poden tenir efectes negatius sobre la salut dels actuants que treballin en contacte amb el contaminant, sobretot sobre els membres dels grups d'intervenció.

Aquests efectes negatius poden ser aguts i/o crònics i dependran del tipus de producte contaminant i de les vies i temps d'exposició. Normalment els actuants es troben exposats per la via dèrmica i per la inhalació.

Preventivament, en aquests supòsits s'estableixen les següents mesures generals de protecció:

- Només s'autoritzarà a participar en les operacions de neteja a persones prèviament informades i correctament equipades.
- No s'autoritzarà l'activitat de neteja a les persones que pateixin malalties respiratòries, cardiovascular, hepàtiques, renals, osteoarticulars, cutànies o que siguin grans fumadors.
- No autoritzarà l'activitat de neteja a les dones embarassades, nenes i avis.
- S'haurà d'establir un protocol de prevenció de riscos del personal que treballi a les zones contaminades. L'objectiu d'aquest protocol serà establir uns criteris comuns per a:
  - La vigilància mèdica del personal que realitzi tasques de suport, salvament i equips de primera intervenció en accidents per vessament d'agents químics tòxics, corrosius, irritants o cancerígens al mar i a les platges.
  - Prevenir l'aparició de problemes de salut que es puguin derivar dels treballs de neteja en el transcurs de l'exposició o posteriorment. La selecció dels equips de protecció individual es farà d'acord als riscos del

- producte/s implicat/s a la contaminació i d'acord amb el grau de protecció que ofereixen els diferents equips de protecció davant d'aquestes situacions. Tenint en compte que en cap cas els EPI no han de significar per si mateixos un risc afegit i a més han de tenir en compte les exigències de tipus ergonòmiques i les característiques individuals dels usuaris.

FITXA D'ACTUACIÓ 8.1.1	CAP DEL GRUP LOCAL LOGÍSTIC I SUPORT: Equipaments Municipals
<b>ACCIONS A REALITZAR</b>	
<p>Aquest grup disposa de subgrups amb els seus caps corresponents. Aquests subgrups són:</p> <ul style="list-style-type: none"><li>• <u>Subgrup local Logístic i suport: Equipaments</u></li><li>• <u>Subgrup local Logístic i suport: Espais públics</u></li><li>• <u>Subgrup local d'acollida</u></li><li>• <u>Subgrup de voluntariat</u></li></ul> <p>La Creu Roja col·labora en les tasques del grup local logístic i d'acollida.</p> <p><b>RECORDAR:</b> El CRA és un centre des d'on es reben i des d'on es notifiquen els avisos d'emergència. Qualsevol novetat s'ha d'informar per tal de poder-ne fer el seguiment. En cas de necessitar suport extern dels cossos d'emergència, el CRA centralitza les demandes dels grups actuants i en fa el seguiment.</p> <p><b><u>FUNCIONS/ ACCIONS LOGÍSTIQUES I DE SUPORT</u></b></p> <ul style="list-style-type: none"><li>• Assessorar el director del Pla per al desenvolupament de les seves competències.</li><li>• Si fos el cas, formar part del Consell Assessor.</li><li>• Subministrar i vetllar per la provisió de material o altres recursos necessaris sol·licitats per altres grups locals per fer front a l'emergència.</li><li>• En cas de detectar altres necessitats no disponibles en el municipi, comunicar-ho al COORDINADOR MUNICIPAL</li><li>• Col·laborar en la preparació dels centres d'acollida i gestionar-los per tal que es pugui acollir a la població.</li><li>• Transmetre (o difondre) les ordres, informació i consells d'autoprotecció determinats pel Consell Assessor als elements del qual és competent. Especialment:<ul style="list-style-type: none"><li>- Sobre les accions sobre l'emergència:<ul style="list-style-type: none"><li>○ Origen de l'emergència</li><li>○ Elements vulnerables</li><li>○ Serveis Bàsics</li></ul></li><li>- Sobre les accions d'informació<ul style="list-style-type: none"><li>○ Població General</li><li>○ Elements vulnerables</li></ul></li></ul></li><li>• Fer seguiment de les accions realitzades.</li><li>• Transmetre la informació relativa al seguiment de les accions realitzades al Coordinador Municipal de l'Emergència, Direcció i/o al Consell Assessor, si fos el cas.</li></ul>	





FITXA D'ACTUACIÓ 8.1.2	CAP DEL GRUP LOCAL LOGÍSTIC I SUPORT: Espais Públics
<b>ACCIONS A REALITZAR</b>	
<p>Aquest grup disposa de subgrups amb els seus caps corresponents. Aquests subgrups són:</p>	
<ul style="list-style-type: none"><li>• <u>Subgrup local Logístic i suport: Equipaments</u></li><li>• <u>Subgrup local Logístic i suport: Espais públics</u></li><li>• <u>Subgrup local d'acollida</u></li><li>• <u>Subgrup de voluntariat</u></li></ul>	
<p>La Creu Roja col·labora en les tasques del grup local logístic i d'acollida.</p>	
<p><b>RECORDAR:</b> El CRA és un centre des d'on es reben i des d'on es notifiquen els avisos d'emergència. Qualsevol novetat s'ha d'informar per tal de poder-ne fer el seguiment. En cas de necessitar suport extern dels cossos d'emergència, el CRA centralitza les demandes dels grups actuants i en fa el seguiment.</p>	
<p><b><u>FUNCIONS/ ACCIONS LOGÍSTIQUES I DE SUPORT</u></b></p>	
<ul style="list-style-type: none"><li>• Assessorar el director del Pla per al desenvolupament de les seves competències.</li><li>• Si fos el cas, formar part del Consell Assessor.</li><li>• Proporcionar i gestionar els serveis bàsics municipals.</li><li>• Subministrar i vetllar per la provisió de material o altres recursos necessaris sol·licitats per altres grups locals per fer front a l'emergència.</li><li>• En cas de detectar altres necessitats no disponibles en el municipi, comunicar-ho al COORDINADOR MUNICIPAL</li><li>• Ha de quantificar, preveure i tenir localitzats els mitjans extraordinaris disponibles en el municipi. Per exemple disposar de generadors i el seu combustible.</li><li>• Col·laborar en la preparació dels centres d'acollida i gestionar-los per tal que es pugui acollir a la població.</li><li>• Transmetre (o difondre) les ordres, informació i consells d'autoprotecció determinats pel Consell Assessor als elements del qual és competent. Especialment:<ul style="list-style-type: none"><li>- Sobre les accions sobre l'emergència:<ul style="list-style-type: none"><li>o Origen de l'emergència</li><li>o Elements vulnerables</li><li>o Serveis Bàsics</li></ul></li><li>- Sobre les accions d'informació<ul style="list-style-type: none"><li>o Població General</li><li>o Elements vulnerables</li></ul></li></ul></li><li>• Fer seguiment de les accions realitzades.</li><li>• Transmetre la informació relativa al seguiment de les accions realitzades al Coordinador Municipal de l'Emergència, Direcció i/o al Consell Assessor, si fos el cas.</li></ul>	
<p><b>NEVADES</b></p>	
<ul style="list-style-type: none"><li>• Comprovar els mitjans i materials disponibles (nevades):<ul style="list-style-type: none"><li>l. Fer la previsió del material fundent que pot necessitar el grup d'intervenció en cas de materialitzar-se les nevades previstes. Recollir aquest material i emmagatzemar-ho.</li><li>m. Fer la previsió del material lleuger i pesant de treball que pot ser necessari en cas de materialitzar-se les nevades previstes. També dels mitjans tècnics específics per al grup d'intervenció tal com pales llevaneus, excavadores, grues o altres apropiats per a treure la neu, per a posar fundents i per al rescat de persones.</li></ul></li><li>• Davant la previsió de nevades, contactar amb el cap del grup d'ordre per recordar les rutes de neteja establertes al municipi i per a que estigui a punt les zones de distribució de sal, la senyalització dels punts més conflictius i per a que s'habilitin els aparcaments de vehicles, en cas de ser necessaris.</li><li>• Coordinar la neteja dels carrers i la distribució de la sal.</li></ul>	
<p><b>CAMCAT</b></p>	
<ul style="list-style-type: none"><li>- La neteja de les zones contaminades a terra, salvant les propietats i la fauna afectada i seguint les recomanacions sobre minimització d'impacte ambiental que hagi establert el grup de control ambiental.</li><li>- La recollida i emmagatzematge temporal dels residus procedents de l'accident.</li></ul>	



FITXA D'ACTUACIÓ 8.2	CAP DEL GRUP LOCAL D'ACOLLIDA
<b>ACCIONS A REALITZAR</b>	
<p><b>Aquest grup disposa de subgrups amb els seus caps corresponents. Aquests subgrups són:</b></p> <ul style="list-style-type: none"><li>• <b><u>Subgrup local Logístic i suport: Equipaments</u></b></li><li>• <b><u>Subgrup local Logístic i suport: Espais públics</u></b></li><li>• <b><u>Subgrup local d'acollida</u></b></li><li>• <b><u>Subgrup de voluntariat</u></b></li></ul> <p><b>La Creu Roja col·labora en les tasques del grup local logístic i d'acollida.</b></p> <p><b>RECORDAR: El CRA és un centre des d'on es reben i des d'on es notifiquen els avisos d'emergència. Qualsevol novetat s'ha d'informar per tal de poder-ne fer el seguiment. En cas de necessitar suport extern dels cossos d'emergència, el CRA centralitza les demandes dels grups actuants i en fa el seguiment.</b></p> <p><b><u>FUNCIONS/ ACCIONS D'ACOLLIDA</u></b></p> <ul style="list-style-type: none"><li>• Assessorar el director del Pla per al desenvolupament de les seves competències.</li><li>• Si fos el cas, formar part del Consell Assessor.</li><li>• En cas de ser necessari, obrir i preparar els llocs d'acollida i la seva gestió:<ul style="list-style-type: none"><li>- Ha de desplaçar al/s centre/s d'acollida l'equip d'acollida.</li><li>- Preparar el material necessari i gestionar l'acollida:<ul style="list-style-type: none"><li>- Proveïment d'aliments, roba, medicaments, control i serveis socials a les persones afectades.</li><li>- Prestar atenció psicològica als afectats i familiars.</li><li>- Prestar l'assistència sanitària als afectats i familiars.</li></ul></li></ul></li><li>• En cas de ser necessari, ha de designar un responsable del/s centre/s d'acollida, que tindrà les següents funcions:<ul style="list-style-type: none"><li>- Portar el control nominal de les persones evacuades i/o acollides.</li><li>- Vetllar per si existeixen necessitats mèdiques o farmacèutiques en el lloc d'acollida i traslladar-ho al Grup Sanitari.</li><li>- Transmetre les necessitats que puguin presentar-se.</li><li>- Rebre i distribuir l'avituallament.</li></ul></li><li>• Procurar el manteniment del subministrament d'aliments, medicaments i serveis bàsics en general per a la població.<ul style="list-style-type: none"><li>- Preveure mitjans per atendre determinades urgències sanitàries i farmacèutiques. En cas de possibles problemes d'aïllament (per exemple nevades, allaus), avisar a les persones que han de seguir tractaments mèdics inajornables, per tal que procedeixin d'acord amb les previsions meteorològiques (desplaçaments, etc.).</li></ul></li><li>• Transmetre (o difondre) les ordres, informació i consells d'autoprotecció determinats pel Consell Assessor als elements del qual és competent. Especialment:<ul style="list-style-type: none"><li>- Sobre les accions sobre l'emergència:<ul style="list-style-type: none"><li>o Origen de l'emergència</li><li>o Elements vulnerables</li><li>o Serveis Bàsics</li></ul></li><li>- Sobre les accions d'informació<ul style="list-style-type: none"><li>o Població General</li><li>o Elements vulnerables</li></ul></li></ul></li><li>• Fer seguiment de les accions realitzades.</li><li>• Transmetre la informació relativa al seguiment de les accions realitzades al Coordinador Municipal de l'Emergència, Direcció i/o al Consell Assessor, si fos el cas.</li></ul>	



FITXA D'ACTUACIÓ 8.3	CAP DEL GRUP LOCAL DE VOLUNTARIAT
<b>ACCIONS A REALITZAR</b>	
<p>Aquest grup disposa de subgrups amb els seus caps corresponents. Aquests subgrups són:</p> <ul style="list-style-type: none"><li>• <u>Subgrup local Logístic i suport: Equipaments</u></li><li>• <u>Subgrup local Logístic i suport: Espais públics</u></li><li>• <u>Subgrup local d'acollida</u></li><li>• <u>Subgrup de voluntariat</u></li></ul> <p>La Creu Roja col·labora en les tasques del grup local logístic i d'acollida.</p> <p><b>RECORDAR:</b> El CRA és un centre des d'on es reben i des d'on es notifiquen els avisos d'emergència. Qualsevol novetat s'ha d'informar per tal de poder-ne fer el seguiment. En cas de necessitar suport extern dels cossos d'emergència, el CRA centralitza les demandes dels grups actuants i en fa el seguiment.</p> <p><b><u>FUNCIONS/ ACCIONS DE VOLUNTARIAT</u></b></p> <ul style="list-style-type: none"><li>• Assessorar el director del Pla per al desenvolupament de les seves competències.</li><li>• Si fos el cas, formar part del Consell Assessor.</li><li>• Ha de rebre i gestionar els <b>voluntaris ocasionals</b> que es presentin. Si són necessaris, cal agrupar-los i integrar-los, segons la seva capacitat, en els grups locals actuants més adients. Si no són necessaris, cal comunicar-los que l'Ajuntament ja s'hi posarà en contacte quan necessiti la seva ajuda.</li><li>• Si es necessiten voluntaris i no n'hi ha prous, d'acord amb el Director del Pla, ha de demanar la participació de veïns del municipi.</li><li>• Transmetre (o difondre) les ordres, informació i consells d'autoprotecció determinats pel Consell Assessor als elements del qual és competent. Especialment:<ul style="list-style-type: none"><li>- Sobre les accions sobre l'emergència:<ul style="list-style-type: none"><li>o Origen de l'emergència</li><li>o Elements vulnerables</li><li>o Serveis Bàsics</li></ul></li><li>- Sobre les accions d'informació<ul style="list-style-type: none"><li>o Població General</li><li>o Elements vulnerables</li></ul></li></ul></li><li>• Fer seguiment de les accions realitzades.</li><li>• Transmetre la informació relativa al seguiment de les accions realitzades al Coordinador Municipal de l'Emergència, Direcció i/o al Consell Assessor, si fos el cas.</li></ul>	



FITXA D'ACTUACIÓ 9.1	CAP DEL GRUP LOCAL D'ORDRE
<b>ACCIONS A REALITZAR</b>	
<p>Aquest grup disposa de subgrups amb els seus caps corresponents. Aquests subgrups són:</p> <ul style="list-style-type: none"><li>• <u>Subgrup Local d'Ordre</u></li><li>• <u>Subgrup local d'Avisos a la població (OFIAC)</u></li></ul> <p><b>RECORDAR:</b> El CRA és un centre des d'on es reben i des d'on es notifiquen els avisos d'emergència. Qualsevol novetat s'ha d'informar per tal de poder-ne fer el seguiment. En cas de necessitar suport extern dels cossos d'emergència, el CRA centralitza les demandes dels grups actuants i en fa el seguiment.</p> <p><b><u>FUNCIONS /ACCIONS D'ORDRE</u></b></p> <ul style="list-style-type: none"><li>• Assessorar el director del Pla per al desenvolupament de les seves competències.</li><li>• Si fos el cas, formar part del Consell Assessor.</li><li>• Ha d'encarregar als membres del grup:<ul style="list-style-type: none"><li>- La senyalització i/o tall dels punts conflictius. I si fos el cas, la ubicació de mitjans humans en aquests punts.</li><li>- El control d'accessos a les vies, per impedir l'accés de persones no autoritzades, en bé de la seva seguretat, i gestionar l'espai d'intervenció.</li><li>- La vigilància de les zones de risc. Si fos el cas, procedir al seu tancament.</li><li>- Si fos el cas, guiar a la resta grups actuants.</li></ul></li><li>• Col·laborar en les tasques d'allunyament, evacuació o confinament de la població i dels elements vulnerables, en coordinació amb els grups d'actuació d'àmbit supramunicipals.<ul style="list-style-type: none"><li>- Control del llistat de persones evacuades i/o confinades i lloc on estan ubicades.</li><li>- Ha de preveure la vigilància i revisió de les zones evacuades.<ul style="list-style-type: none"><li>- Garantir la seguretat ciutadana a la zona de risc, en coordinació amb els grups d'actuació d'àmbit supramunicipal.</li><li>- Realitzar la vigilància viària i dels accessos a la zona de risc i/o emergència, efectuant el control del trànsit d'accés dels components dels grups d'emergència.</li></ul></li></ul></li><li>• Si fos el cas, establir missatges de megafonia i determinar rutes d'avís segons el risc</li><li>• Si fos el cas, donar suport en les tasques de transport de persones que necessiten atenció sanitària inajornable i que poden quedar aïllades en l'emergència.</li><li>• Transmetre (o difondre) les ordres, informació i consells d'autoprotecció determinats pel Consell Assessor als elements del qual és competent. Especialment:<ul style="list-style-type: none"><li>- Sobre les accions sobre l'emergència:<ul style="list-style-type: none"><li>o Origen de l'emergència</li><li>o Elements vulnerables</li><li>o Serveis Bàsics</li></ul></li><li>- Sobre les accions d'informació<ul style="list-style-type: none"><li>o Població General</li><li>o Elements vulnerables</li></ul></li></ul></li><li>• Fer seguiment de les accions realitzades.</li><li>• Transmetre la informació relativa al seguiment de les accions realitzades al Coordinador Municipal de l'Emergència, Direcció i/o al Consell Assessor, si fos el cas.</li></ul> <p><b>NEVADES</b></p> <ul style="list-style-type: none"><li>• Davant la previsió de nevades, contactar amb el cap del grup logístic per recordar les rutes de neteja establertes al municipi i per a que estigui a punt les zones de distribució de sal, la senyalització dels punts més conflictius i per a que s'habilitin els aparcaments de vehicles, en cas de ser necessaris.</li><li>• Ha de consultar la informació sobre consells d'autoprotecció, sobre l'estat de la xarxa viària, sobre les rutes preferents, sobre els punts conflictius a nivell municipal, sobre la conveniència o obligatorietat de fer servir cadenes, sobre l'estat de funcionament dels transports públics.</li><li>• Ha d'establir el missatge, els consells d'autoprotecció i determinar les rutes d'avís i evacuació.</li></ul>	





FITXA D'ACTUACIÓ 9.2	CAP DEL GRUP LOCAL AVISOS A LA POBLACIÓ
<b>ACCIONS A REALITZAR</b>	
<p>Aquest grup disposa de subgrups amb els seus caps corresponents. Aquests subgrups són:</p> <ul style="list-style-type: none"><li>• <u>Subgrup Local d'Ordre</u></li><li>• <u>Subgrup local d'Avisos a la població (OFIAC)</u></li></ul> <p><b>RECORDAR:</b> El CRA és un centre des d'on es reben i des d'on es notifiquen els avisos d'emergència. Qualsevol novetat s'ha d'informar per tal de poder-ne fer el seguiment. En cas de necessitar suport extern dels cossos d'emergència, el CRA centralitza les demandes dels grups actuants i en fa el seguiment.</p> <p><b><u>FUNCIONS /ACCIONS D'AVÍS A LA POBLACIÓ</u></b></p> <ul style="list-style-type: none"><li>• Assessorar el director del Pla per al desenvolupament de les seves competències.</li><li>• Si fos el cas, formar part del Consell Assessor.</li><li>• Avisar a la població afectada que estigui en les zones de risc de l'emergència i especialment als elements vulnerables.</li><li>• Transmetre la informació de les mesures a adoptar per part de la població, d'acord amb les consignes del director del Pla.</li><li>• Ha d'establir el sistema d'atendre els veïns que s'adrecin a l'Ajuntament cercant informació, bé desplaçant-s'hi, bé per telèfon.</li><li>• Transmetre (o difondre) les ordres, informació i consells d'autoprotecció determinats pel Consell Assessor als elements del qual és competent. Especialment:<ul style="list-style-type: none"><li>- Sobre les accions sobre l'emergència:<ul style="list-style-type: none"><li>o Origen de l'emergència</li><li>o Elements vulnerables</li><li>o Serveis Bàsics</li></ul></li><li>- Sobre les accions d'informació<ul style="list-style-type: none"><li>o Població General</li><li>o Elements vulnerables</li></ul></li></ul></li><li>• Fer seguiment de les accions realitzades.</li><li>• Transmetre la informació relativa al seguiment de les accions realitzades al Coordinador Municipal de l'Emergència, Direcció i/o al Consell Assessor, si fos el cas.</li></ul>	



FITXA D'ACTUACIÓ 10	CAP DEL GRUP LOCAL DE SEGURETAT HIDRÀULICA
<b>ACCIONS A REALITZAR</b>	
<p>El grup de seguretat hidràulica és el competent municipal en la gestió del servei bàsic municipal associat amb la xarxa d'aigua potable i la xarxa de clavegueram.</p> <p>Altres administracions o empreses competents en la gestió d'aquesta xarxa són:</p> <ul style="list-style-type: none"><li>- Xarxa potable en alta competent ATLL – Aigües Ter – Llobregat</li><li>- Xarxa de clavegueram en alta competent Consell Comarcal del Maresme.</li><li>- Rieres, rials, torrents, platges, ... competent Generalitat de Catalunya – ACA Agència Catalana de l'Aigua.</li></ul> <p><b>RECORDAR: El CRA és un centre des d'on es reben i des d'on es notifiquen els avisos d'emergència. Qualsevol novetat s'ha d'informar per tal de poder-ne fer el seguiment. En cas de necessitar suport extern dels cossos d'emergència, el CRA centralitza les demandes dels grups actuants i en fa el seguiment.</b></p> <p><b><u>FUNCIONS/ ACCIONS</u></b></p> <ul style="list-style-type: none"><li>• Assessorar el director del Pla per al desenvolupament de les seves competències.</li><li>• Si fos el cas, formar part del Consell Assessor.</li><li>• Centralitzar les incidències relacionades amb la gestió del servei municipal de clavegueram i d'abastament d'aigua potable.</li><li>• Fer el seguiment de:<ul style="list-style-type: none"><li>- Del funcionament de la xarxa d'aigua potable:<ul style="list-style-type: none"><li>- Preveure quines empreses poden proveir aigua en cas que hi hagi problemes amb la xarxa d'abastament públic.</li></ul></li><li>- Del funcionament de la xarxa de clavegueram i dels problemes generats</li><li>- Vigilància i el control:<ul style="list-style-type: none"><li>- Punts negres. (Punt d'especial atenció amb manteniments periòdic)</li><li>- Punts conflictius. (Punts d'especial atenció amb manteniment correctiu)</li></ul></li></ul></li><li>• Coordinar les actuacions a desenvolupar per tal de minimitzar i reduir els efectes del risc fins a la seva tornada a la normalitat.</li><li>• Si és el cas es posarà en contacte amb el Grup de Risc Especial dels Plans de Protecció Civil supramunicipals.</li><li>• Transmetre (o difondre) les ordres, informació i consells d'autoprotecció determinats pel Consell Assessor als elements del qual és competent. Especialment:<ul style="list-style-type: none"><li>- Sobre les accions sobre l'emergència:<ul style="list-style-type: none"><li>○ Origen de l'emergència</li><li>○ Elements vulnerables</li><li>○ Serveis Bàsics</li></ul></li><li>- Sobre les accions d'informació<ul style="list-style-type: none"><li>○ Població General</li><li>○ Elements vulnerables</li></ul></li></ul></li><li>• Fer seguiment de les accions realitzades.</li><li>• Transmetre la informació relativa al seguiment de les accions realitzades al Coordinador Municipal de l'Emergència, Direcció i/o al Consell Assessor, si fos el cas.</li></ul>	



FITXA D'ACTUACIÓ 11	CAP DEL GRUP LOCAL DE CONTROL AMBIENTAL
<b>ACCIONS A REALITZAR</b>	
<p>El grup de control ambiental és el competent municipal en la gestió ambiental.</p>	
<p><b>RECORDAR: El CRA és un centre des d'on es reben i des d'on es notifiquen els avisos d'emergència. Qualsevol novetat s'ha d'informar per tal de poder-ne fer el seguiment. En cas de necessitar suport extern dels cossos d'emergència, el CRA centralitza les demandes dels grups actuants i en fa el seguiment.</b></p>	
<p><b><u>FUNCIONS/ ACCIONS</u></b></p>	
<ul style="list-style-type: none"><li>• Assessorar el director del Pla per al desenvolupament de les seves competències.</li><li>• Si fos el cas, formar part del Consell Assessor.</li><li>• Avaluar i recomanar les mesures de protecció més adients en matèria mediambiental, tant immediata (mesures de camp) com diferida (presa de mostres, per a un posterior estudi analític exhaustiu) per tal de minimitzar i reduir els efectes del risc mediambiental fins a la seva tornada a la normalitat.</li><li>• Fer les recomanacions i el seguiment de les tasques de rehabilitació de la zona, en cas que sigui necessari.</li><li>• D'acord amb el grup sanitari recomanar, les mesures de protecció més adients a cada moment tant per la població com pels grups actuants a terra.</li><li>• Proposar estratègies de protecció a les zones especialment vulnerables i les zones d'acumulació dels residus.</li><li>• Localitzar i condicionar àrees d'emmagatzematge temporal dels residus recuperats durant les tasques de neteja de la costa.</li><li>• Transmetre (o difondre) les ordres, informació i consells d'autoprotecció determinats pel Consell Assessor als elements del qual és competent. Especialment:<ul style="list-style-type: none"><li>- Sobre les accions sobre l'emergència:<ul style="list-style-type: none"><li>○ Origen de l'emergència</li><li>○ Elements vulnerables</li><li>○ Serveis Bàsics</li></ul></li><li>- Sobre les accions d'informació<ul style="list-style-type: none"><li>○ Població General</li><li>○ Elements vulnerables</li></ul></li></ul></li><li>• Fer seguiment de les accions realitzades.</li><li>• Transmetre la informació relativa al seguiment de les accions realitzades al Coordinador Municipal de l'Emergència, Direcció i/o al Consell Assessor, si fos el cas.</li></ul>	



<b>FITXA D'ACTUACIÓ</b> <b>12</b>	<b>CAP DEL GRUP LOCAL DE MOBILITAT</b>
<b>ACCIONS A REALITZAR</b>	
<p>El grup de control ambiental és el competent municipal en la mobilitat.</p> <p><b>RECORDAR: El CRA és un centre des d'on es reben i des d'on es notifiquen els avisos d'emergència. Qualsevol novetat s'ha d'informar per tal de poder-ne fer el seguiment. En cas de necessitar suport extern dels cossos d'emergència, el CRA centralitza les demandes dels grups actuants i en fa el seguiment.</b></p> <p><b><u>FUNCIONS/ ACCIONS</u></b></p> <ul style="list-style-type: none"><li>• Assessorar el director del Pla per al desenvolupament de les seves competències.</li><li>• Si fos el cas, formar part del Consell Assessor.</li><li>• Preveure zones d'aparcament provisional per vehicles o camions.</li><li>• Ha de mobilitzar, en cas necessari, els mitjans de transport necessaris per a l'evacuació.</li><li>• Transmetre (o difondre) les ordres, informació i consells d'autoprotecció determinats pel Consell Assessor als elements del qual és competent. Especialment:<ul style="list-style-type: none"><li>- Sobre les accions sobre l'emergència:<ul style="list-style-type: none"><li>○ Origen de l'emergència</li><li>○ Elements vulnerables</li><li>○ Serveis Bàsics</li></ul></li><li>- Sobre les accions d'informació<ul style="list-style-type: none"><li>○ Població General</li><li>○ Elements vulnerables</li></ul></li></ul></li><li>• Fer seguiment de les accions realitzades.</li><li>• Transmetre la informació relativa al seguiment de les accions realitzades al Coordinador Municipal de l'Emergència, Direcció i/o al Consell Assessor, si fos el cas.</li></ul>	





<b>FITXA D'ACTUACIÓ</b> <b>13</b>	<b>CAP DEL GRUP LOCAL ESPECIAL DEL RISC</b>
<b>ACCIONS A REALITZAR</b>	
<p>El Grup Especial del Risc està format per tot aquells servei municipal, organismes o activitats que es puguin veure afectats o hi tinguin responsabilitat en la gestió de l'emergència i/o no estiguin inclosos en l'organigrama municipal de protecció civil. I, on les seves competències resulten imprescindibles per a la gestió de l'emergència.</p> <p><b>RECORDAR: El CRA és un centre des d'on es reben i des d'on es notifiquen els avisos d'emergència. Qualsevol novetat s'ha d'informar per tal de poder-ne fer el seguiment. En cas de necessitar suport extern dels cossos d'emergència, el CRA centralitza les demandes dels grups actuants i en fa el seguiment.</b></p> <p><b><u>FUNCIONS/ ACCIONS</u></b></p> <ul style="list-style-type: none"><li>• Assessorar el director del Pla per al desenvolupament de les seves competències.</li><li>• Si fos el cas, formar part del Consell Assessor.</li><li>• Si fos el cas, formar part del Grup de Risc Especial dels Plans de Protecció Civil supramunicipals.</li><li>• Coordinar la informació i els mitjans disponibles relatius al grup. Per tal de poder informar dels mateixos al Consell Assessor.</li><li>• Transmetre (o difondre) les ordres, informació i consells d'autoprotecció determinats pel Consell Assessor als elements del qual és competent. Especialment:<ul style="list-style-type: none"><li>- Sobre les accions sobre l'emergència:<ul style="list-style-type: none"><li>○ Origen de l'emergència</li><li>○ Elements vulnerables</li><li>○ Serveis Bàsics</li></ul></li><li>- Sobre les accions d'informació<ul style="list-style-type: none"><li>○ Població General</li><li>○ Elements vulnerables</li></ul></li></ul></li><li>• Fer seguiment de les accions realitzades.</li><li>• Transmetre la informació relativa al seguiment de les accions realitzades al Coordinador Municipal de l'Emergència, Direcció i/o al Consell Assessor, si fos el cas.</li></ul>	



<b>FITXA D'ACTUACIÓ</b> <b>14</b>	<b>DIRECCIÓ</b>
<b>ACCIONS A REALITZAR</b>	
<p>La Direcció és l'òrgan de coordinació de nivell superior als grups locals en cas d'activació d'un Pla de Protecció Civil Municipal dins l'àmbit de les seves competències.</p> <p><b><u>FUNCIONS/ ACCIONS</u></b></p> <ul style="list-style-type: none"><li>• Assessorar el director del Pla per al desenvolupament de les seves competències.</li><li>• Si fos el cas, formar part del Consell Assessor.</li><li>• Coordinar la informació i els mitjans disponibles relatius a la Direcció, per tal de poder informar dels mateixos al Consell Assessor.</li><li>• Transmetre (o difondre) les ordres, informació i consells d'autoprotecció determinats pel Consell Assessor als grups locals del qual és competent. Especialment:<ul style="list-style-type: none"><li>- Sobre les accions sobre l'emergència:<ul style="list-style-type: none"><li>○ Origen de l'emergència</li><li>○ Elements vulnerables</li><li>○ Serveis Bàsics</li></ul></li><li>- Sobre les accions d'informació<ul style="list-style-type: none"><li>○ Població General</li><li>○ Elements vulnerables</li></ul></li></ul></li><li>• Fer seguiment de les accions realitzades per part dels grups locals del qual és competent.</li><li>• Transmetre la informació relativa al seguiment de les accions realitzades al Coordinador Municipal de l'Emergència, Àrea i/o al Consell Assessor, si fos el cas.</li></ul>	



<b>FITXA D'ACTUACIÓ</b> <b>15</b>	<b>GERÈNCIA / ÀREA / SECRETARIA</b>
<b>ACCIONS A REALITZAR</b>	
<p>La Gerència / Àrea / Secretaria és l'òrgan de coordinació de nivell superior a les Direccions en cas d'activació d'un Pla de Protecció Civil Municipal dins l'àmbit de les seves competències.</p>	
<p><b><u>FUNCIONS/ ACCIONS</u></b></p>	
<ul style="list-style-type: none"><li>• Assessorar el director del Pla per al desenvolupament de les seves competències.</li><li>• Si fos el cas, formar part del Consell Assessor.</li><li>• Coordinar la informació i els mitjans disponibles relatius a l'Àrea, per tal de poder informar dels mateixos al Consell Assessor.</li><li>• Transmetre (o difondre) les ordres, informació i consells d'autoprotecció determinats pel Consell Assessor a les Direccions de les quals és competent. Especialment:<ul style="list-style-type: none"><li>- Sobre les accions sobre l'emergència:<ul style="list-style-type: none"><li>○ Origen de l'emergència</li><li>○ Elements vulnerables</li><li>○ Serveis Bàsics</li></ul></li><li>- Sobre les accions d'informació<ul style="list-style-type: none"><li>○ Població General</li><li>○ Elements vulnerables</li></ul></li></ul></li><li>• Fer seguiment de les accions realitzades per part de les Direccions de les quals és competent.</li><li>• Transmetre la informació relativa al seguiment de les accions realitzades al Coordinador Municipal de l'Emergència o al Consell Assessor, si fos el cas.</li></ul>	



## **6. DIRECTORI TELEFÒNIC I CATÀLEG DE MITJANS I RECURSOS**





## 6.1 **DIRECTORI TELEFÒNIC**

### 6.1.1 **ORGANIGRAMA MUNICIPAL DE L'EMERGÈNCIA**

Segons DUPROCIM - Procediment d'Activacions.

Taula resum extreta del DUPROCIM - Procediment d'Activacions:

ORGANIGRAMA MUNICIPAL DE L'EMERGÈNCIA										
LOGÍSTIC I ACOLLIDA	ORDRE I AVISOS A LA PUBLIACIÓ	SANITARI	INTERVENCIÓ	ESPECIAL DE RISC	GABINET INFORMACIÓ	CÀRREC HABITUAL	NOM COGNOMS	Correu electrònic	TELÈFON	
						Alcalde				
						Regidor / a				
						Regidor / a substitut				
						Gerència				
						Secretaria				
						Coordinadora d'Emergències				
						Gabinet d'informació				
						Gestió administrativa				
						<b>ÀREA DE QUALITAT URBANA</b>				
						<b>DIRECCIÓ DE SEGURETAT, CIVISME I CONVIVÈNCIA</b>				
						<b>Servei de Protecció Civil i Salut</b>				
						<b>Secció de Salut</b>				
						<b>Servei de Policia Local</b>				
						<b>DIRECCIÓ DE TRANSICIÓ ECOLÒGICA, SOSTENIBILITAT I ESPAI PÚBLIC</b>				
						<b>Servei d'Espais Públics</b>				
						<b>Servei de Desenvolupament Sostenible - Secció de Medi Ambient</b>				
						<b>Servei d'Equipaments Municipals</b>				
						<b>Servei de Mobilitat</b>				



				<b>ÀREA DE SERVEIS A LA CIUTADANIA</b>					
				<b>DIRECCIÓ DE POLÍTIQUES PÚBLIQUES D'IGUALTAT D'OPORTUNITATS</b>					
				<b>Direcció d'Ensenyament</b>					
				<b>Servei de Benestar Social</b>					
				<b>DIRECCIÓ D'ACCIÓ COMUNITÀRIA - Subgrup Local d'Acollida</b>					
				<b>Direcció de Cultura</b>					
				<b>Direcció d'Esports</b>					
				<b>Agència de Suport i Servei a les Entitats</b>					
				<b>Servei d'Igualtat i Ciutadania</b>					
				<b>Secció Gent Gran Activa, Igualtat i Joventut</b>					
				<b>SERVEIS EXTERNS</b>					
				<b>CREU ROJA MATARÓ</b>					
				<b>PORT DE MATARÓ</b>					
				<b>AGRUPACIÓ DE DEFENSA FORESTAL</b>					
				<b>AMSA (Aigües de Mataró)</b>					

					<b>CONSELL COMARCAL DEL MARESME</b>								
					<b>SERVEIS SANITARIS</b>								
					Serveis d'Atenció Primària de Salut – Institut Català de la Salut (ICS)								
					Serveis d'Atenció Primària de Salut – Consorci Sanitari del Maresme (CSdM)								
					Serveis hospitalaris – CSdM								
					Hospital S. Jaume i Sta. Magdalena / Residència Sant Josep – CSdM								

## 6.1.2 CENTRES DE COORDINACIÓ I SERVEIS D'EMERGÈNCIA

### 6.1.2.1 CENTRES DE RECEPCIÓ D'ALARMES (CRA)

Lloc	Policia Local
Adreça	
Telèfon	
Correu electrònic	
Altres comunicacions	
Protocols, fitxes d'actuació, etc.	

### 6.1.2.2 CENTRES DE COORDINACIÓ OPERATIVA LOCAL (CECOPAL)

Lloc	Policia Local
Adreça	
Telèfon	
Fax	
Recursos	
Altres comunicacions	-

#### 6.1.2.2.1 112

Adreça	C. Pablo Iglesias, 101-115 - 08908 L'Hospitalet de Llobregat
Adreça (Oficines)	C. Diputació, 355 – 08009 Barcelona
Telèfon	
Adreça electrònica	

### 6.1.2.2.2 CENTRE DE COORDINACIÓ OPERATIVA DE CATALUNYA (CECAT)

Adreça	Passeig de Sant Joan, 45 08009-Barcelona
Telèfon	
Adreça electrònica	

### Funcions

- Les seves funcions, les regulen el Decret 246/1992, de 26 d'octubre, la Llei 4/1997, de protecció civil, el Decret 243/2007, d'estructura del Departament d'Interior, Relacions Institucionals i Participació i el Decret 320/2011, de 19 d'abril, de reestructuració del Departament d'Interior.

### 6.1.2.2.3 BOMBERS (SERVEI DE PREVENCIÓ, EXTINCIÓ I SALVAMENTS)

El centre de coordinació de la Regió d'Emergències Metropolitana Nord:

Adreça	Avinguda de Serra Galliners, s/n (Universitat Autònoma de Barcelona), 08193 Cerdanyola del Vallès
Telèfon	
Fax	
Correu electrònic	
Interlocutor	

El Parc de bombers de Mataró:

<b>Adreça</b>	Via Sèrgia, 95, 08302 Mataró
<b>Telèfon</b>	
<b>Fax</b>	
<b>Correu electrònic</b>	
<b>Interlocutor</b>	

#### 6.1.2.2.4 **MOSSOS D'ESQUADRA**

El centre de coordinació de la Regió Policial Metropolitana Nord.

<b>Adreça</b>	C/Oliver, 5, 08400 Granollers
<b>Telèfon</b>	
<b>Fax</b>	
<b>Correu electrònic</b>	
<b>Interlocutor</b>	

El centre de coordinació de la Àrea Bàsica Policial Mataró.

<b>Adreça</b>	Av. President Companys, 87, 08302 Mataró
<b>Telèfon</b>	
<b>Fax</b>	
<b>Correu electrònic</b>	
<b>Interlocutor</b>	

#### 6.1.2.2.5 **SALA CENTRAL DE COORDINACIÓ OPERATIVA DE TRANSIT**

<b>Adreça</b>	Carrer Bolívia 30-32, 08018 Barcelona
<b>Telèfon</b>	
<b>Fax</b>	
<b>Correu electrònic</b>	
<b>Interlocutor</b>	

#### 6.1.2.2.6 **AGENTS RURALS**

El Control Central d'Agents Rurals:

<b>Adreça</b>	Carretera B-140 de Sabadell a Santa Perpètua de Mogoda, km 4,5 Finca Torreferrussa, 08130 Santa Perpètua de Mogoda
<b>Telèfon</b>	
<b>Fax</b>	
<b>Correu electrònic</b>	
<b>Interlocutor</b>	

El centre de coordinació de la comarca del Maresme:

<b>Adreça</b>	Avinguda de Beniamino Farina, 135 (Edifici del Mercat de la Flor i la Planta Ornamental), 08340 Vilassar de Mar
<b>Telèfon</b>	
<b>Fax</b>	
<b>Correu electrònic</b>	
<b>Interlocutor</b>	

#### 6.1.2.2.7 **SEM – SERVEI EMERGÈNCIES MÈDIQUES**

Control Central:

<b>Adreça</b>	C. Pablo Iglesias, 101-115, 08908 L'Hospitalet de Llobregat
<b>Telèfon</b>	
<b>Fax</b>	
<b>Correu electrònic</b>	
<b>Interlocutor</b>	

**6.1.2.2.8 HOSPITAL DE MATARÓ:**

<b>Adreça</b>	Carretera de Cirera, 230, 08304 Mataró
<b>Telèfon</b>	
<b>Fax</b>	
<b>Correu electrònic</b>	
<b>Interlocutor</b>	

**6.1.2.2.9 CONSELL COMARCAL – SERVEI METEOROLÒGIC**

Control Central:

<b>Adreça</b>	Plaça Miquel Biada, 1, 08301 Mataró, Barcelona
<b>Telèfon</b>	
<b>Fax</b>	
<b>Correu electrònic</b>	
<b>Interlocutor</b>	

**6.1.3 CENTRES D'ACOLLIDA**

Segons DUPROCIM – Catàleg de Centres d'Acollida

**6.1.4 MITJANS DE COMUNICACIÓ**Segon s'estableix al Punt 5 del DUPROCIM - Fitxa d'actuació número 5: Cap del Gabinet d'informació ([DUPROCIM Fitxa d'actuació 5: Gabinet de comunicació](#))**6.1.5 MUNICIPIS VEÏNS**

<b>Nom de municipi</b>	<b>Ubicació</b>	<b>Tel. / Fax Ajuntament</b>	<b>Tel. / Fax Policia Local</b>
Argentona	O	93.797.49.00 Fax: 93.797.08.00	93.797.13.13 Fax: 93.756.03.78
Cabrera de Mar	S-O	93.759.00.91 Fax: 93.750.02.84	93.754.04.01 / 600.51.61.51 Fax: 93.754.04.02
Dosrius	N-O	93.791.80.14 Fax: 93.791.90.80	93.791.81.80 / 667.42.48.11 Fax: 93.791.90.80
Sant Andreu de Llavaneres	N-E	93.702.36.00 Fax: 93.702.36.37	93.792.69.69 Fax: 93.702.36.35

## 6.2 **CATÀLEG DE MITJANS I RECURSOS**

### 6.2.1 **MITJANS I RECURSOS DE L'AJUNTAMENT**

Segons el Servei de Protecció Civil i Salut (Informació subministrada pels serveis municipals).

<b>MITJANS I RECURSOS DE L'AJUNTAMENT</b>			
Descripció maquinària	Titular	Ubicació	Dades de contacte

Segons dades del Servei d'Espais Públics

<b>MATERIAL ESPECÍFIC: - Contaminació d'aigües Marines: PORTS DE LA GENERALITAT</b>				
Recurs	Característiques	Nombre d'unitats	Destí	

<b>MATERIAL ESPECÍFIC: - Contaminació d'aigües Marines: PORT DE MATARO</b>				
Recurs	Característiques	Nombre d'unitats	Destí	



**6.2.2 VEHICLES MUNICIPALS**

TIPUS DE VEHICLE	MODEL	MATRÍCULA	DEPARTAMENT	DATA ALTA

### 6.2.3 XARXA D'HIDRANTS MUNICIPAL

Segons DUPROCIM – Catàleg hidrants

### 6.2.4 ASSOCIACIONS I GRUPS VOLUNTARIS LOCALS

ASSOCIACIONS I GRUPS VOLUNTARIS LOCALS		
NOM	PERSONA DE CONTACTE	DADES DE LOCALITZACIÓ
Creu Roja	Segons DUPROCIM Procediment d'Activacions	
ADF	Segons DUPROCIM Procediment d'Activacions	
Consell Comarcal - METEOMAR	Segons DUPROCIM Procediment d'Activacions	

### 6.2.5 SERVEIS BÀSICS

TELÈFONS DE LES EMPRESSES DE SERVEIS I MANTENIMENT			
Equip	Persona contacte	Empresa	Telèfon
Companyia AIGUA / SANEJAMENT / TUB VERD		AIGÜES MATARÓ, SA	
Comp. ELÈCTRICA		FECSA - Avaries	
Comp. GAS		GAS NATURAL	

### 6.2.6 SERVEIS SANITARIS

SERVEIS SANITARIS			
Títol	Carrer	Municipi	Codi postal
ASSIR Maresme Mataró	RD GENERAL PRIM, 35	Mataró	8302
Atenció continuada CAP Cirera Molins	RD FREDERIC MISTRAL, 4	Mataró	8304
Atenció continuada CAP Maresme	CM DEL MIG, 36	Mataró	8303
Atenció continuada CAP Mataró Centre	CM RAL, 208-210	Mataró	8301
Atenció continuada CAP Rocafonda-Palau	RD PINTOR RAFAEL ESTRANY, 24	Mataró	8304
Atenció continuada CAP Ronda Cerdanya	CR VALLÈS, 37	Mataró	8303
Atenció continuada CAP Ronda Prim	RD GENERAL PRIM, 35	Mataró	8302
CAP Cirera Molins	RD FREDERIC MISTRAL, 4	Mataró	8304
CAP La Llàntia	CR VERGE DE GUADALUPE, 2	Mataró	8303
CAP Maresme	CM DEL MIG, 36	Mataró	8303
CAP Mataró-Centre	CM RAL, 208-210	Mataró	8301
CAP Rocafonda-Palau	RD PINTOR RAFAEL ESTRANY, 24	Mataró	8304
CAP Ronda Cerdanya	CR VALLÈS, 37	Mataró	8303
CAP Ronda Prim - Equip La Riera	RD GENERAL PRIM, 35	Mataró	8302
CAP Ronda Prim - Equip Ronda Prim	RD GENERAL PRIM, 35	Mataró	8302
CAS Mataró. Servei Salut Mental	CT CIRERA, S/N	Mataró	8304

Segons dades: <https://web.gencat.cat/ca/equipaments/#>

### SERVEIS SANITARIS

Codi	Nom	Adreça	Categoria d'equipament
EQUIP-329	Consorti Sanitari del Maresme	Carretera de Cirera, 230.	Serveis sanitaris
EQUIP-344	Creu Roja Mataró	Carrer de l'Energia, 11.	Serveis sanitaris
EQUIP-345	Servei de vigilància, salvament i socorrisme	Passeig del Callao, 6.	Serveis sanitaris
EQUIP-375	Agència de Salut Pública de Catalunya. Servei de Salut Pública al Barcelonès Nord - Maresme	Carrer de Joan Arnau Palau, 19.	Serveis sanitaris
EQUIP-376	Grup d'Invàlids de Mataró i el Maresme	Carrer de Josep Monserrat Cuadrada, 37.	Serveis sanitaris
EQUIP-377	PASS Serveis de Prevenció, Assistencial i Sociosanitaris	Carrer de l'Hospital, 31.	Serveis sanitaris
EQUIP-378	Antic Hospital Sant Jaume i Santa Magdalena	Carrer de l'Hospital, 31.	Serveis sanitaris
EQUIP-380	Fundació Hospital Sant Jaume i Santa Magdalena	Carrer de Sant Pelegrí, 3.	Serveis sanitaris
EQUIP-381	CAP Mataró Centre - CSdM	Camí Ral, 208.	Serveis sanitaris
EQUIP-382	CAP Cirera-Molins - CDsM	Ronda de Frederic Mistral, 4.	Serveis sanitaris
EQUIP-383	CAP El Maresme - ICS	Camí del Mig, 36.	Serveis sanitaris
EQUIP-384	CAP La Llàntia - ICS	Carrer de la Verge de Guadalupe, 2.	Serveis sanitaris
EQUIP-386	CAP Rocafonda - ICS	Ronda de Rafael Estrany, 8.	Serveis sanitaris
EQUIP-387	CAP Ronda Cerdanya - ICS	Carrer del Vallès, 37.	Serveis sanitaris
EQUIP-388	CAP II El Maresme	Camí del Mig, 36.	Serveis sanitaris
EQUIP-389	Atenció a la Salut Sexual i Reproductiva	Ronda de Joan Prim, 35.	Serveis sanitaris
EQUIP-390	Servei Ordinari d'Urgències	Camí del Mig, 36.	Serveis sanitaris
EQUIP-391	Hospital de Mataró	Carretera de Cirera, 230.	Serveis sanitaris
EQUIP-392	Centre de Salut Mental i Adicions	Carretera de Cirera, 240. Mataró	Serveis sanitaris
EQUIP-393	Servei de Rehabilitació Comunitària en Salut Mental (SRC)	Camí de la Geganta, 7.	Serveis sanitaris
EQUIP-567	CAP Ronda Joan Prim - ICS	Ronda de Joan Prim, 35.	Serveis sanitaris

Segons dades del Servei SSIT - Secció d'Informació de Base i Aplicacions Corporatives

### 6.2.7 PRIVATS

PARTICULARS			
Servei	Nom	Persona contacte	Dades de localització

Aquesta informació la disposa el Servei de Compres  
(Segons els contractes de serveis i llistat de proveïdors de l'Ajuntament).

**6.2.8 EMPRESES D'ALIMENTS**

<b>EMPRESES D'ALIMENTS</b>			
<b>Servei</b>	<b>Nom</b>	<b>Persona contacte</b>	<b>Dades de localització</b>
CREU ROJA a través del conveni amb el Servei de Protecció Cviil i Salut			Grup

Segons el Servei de Protecció Civil i Salut. Aquesta informació es pot complemententar amb la disponible per part del Servei de Compres (Segons els contractes de serveis i llistat de proveïdors de l'Ajuntament).

**6.2.9 TRANSPORT**

<b>EMPRESES DE TRANSPORT</b>			
<b>Servei</b>	<b>Nom</b>	<b>Persona contacte</b>	<b>Dades de localització</b>
MATARÓ Bus			Grup Especial de Risc - Mobilitat

Segons el Servei de Mobilitat.

**6.2.10 FUNDENTS**

<b>EMPRESES DE FUNDENTS</b>			
<b>Servei</b>	<b>Nom</b>	<b>Persona contacte</b>	<b>Dades de localització</b>
Proveïdor del Servei d'Espais Públics			Grup Especial Logístic: Espais Públics

Segons el Servei d'Espais Públics. Aquesta informació es pot complemententar amb la disponible per part del Servei de Compres (Segons els contractes de serveis i llistat de proveïdors de l'Ajuntament).

## 7. CARTOGRAFIA ESPECÍFICA

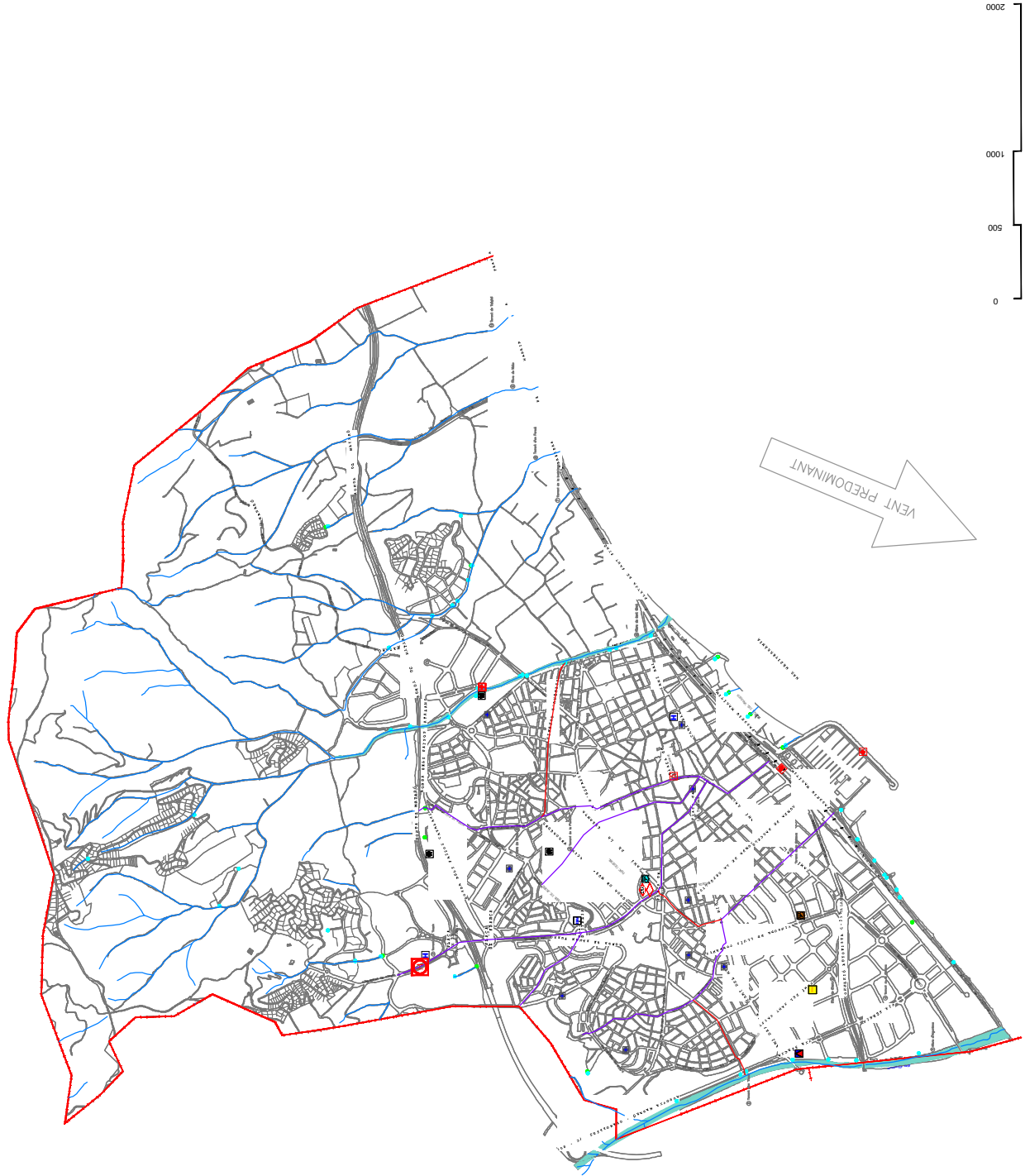


## 7.1 CARTOGRAFIA ESPECÍFICA

<b>CARTOGRAFIA ESPECÍFICA</b>			
<b>PLÀNOL</b>	<b>RISC</b>	<b>CARTOGRAFIA BÀSICA</b>	<b>CARTOGRAFIA COMPLEMENTÀRIA</b>
1_GENERAL 1_ELECTRICITAT 2_GAS 3.1_AMSA 3.2_AMSA 4_CLAVAGUERA M 5_TUBVERD 6.1_MOBILITAT 6.2_MOBILITAT	<b>EN GENERAL</b>	<b>Plànol del terme municipal</b> <b>Elements vulnerables (inclou efecte dòmino)</b> <b>Centres d'acollida</b> <b>CECOPAL</b> <b>Serveis d'emergència: Policia Local, bombers, CAP, ...</b> <b>Hidrants</b>	<b>Línies elèctriques</b> <b>Xarxa de gas</b> <b>Xarxa d'aigua potable</b> <b>Estacions meteorològiques</b> <b>Rutes d'avis</b> <b>Xarxa aeroportuària</b>
INFOCAT_1.1 INFOCAT_1.2 INFOCAT_2 INFOCAT_3	<b>INCENDIS FORESTALS</b>	Elements vulnerables (inclou efecte dòmino): tipus A i B Franges de protecció perimetral Punts d'aigua amb hidrant i sense Punts de vigilància Camins primaris, secundaris i terciaris	Sectors massa forestal
INUNCAT_1.1 INUNCAT_1.2	<b>INUNDACIONS</b>	Elements vulnerables (inclou efecte dòmino) Superfície inundable: T50, T100, T500 Zones potencialment inundables Punts d'actuació prioritària (PAP), punts conflictius Talls de trànsit previstos Punts vigilància del nivell aigua	Punts i infraestructures que no siguin PAP ni punts conflictius
NEUCAT_1	<b>NEVADES</b>	Elements vulnerables (inclou efecte dòmino) Rutes de neteja Talls de trànsit previstos Punts d'emmagatzematge de fundents Zones d'aparcament i col·locació de cadenes	
SISMICAT_1 SISMICAT_2	<b>SISMES</b>	Elements vulnerables (inclou efecte dòmino) Patrimoni arquitectònic Any de construcció	Mapa geològic
PLASQCAT_1	<b>QUÍMIC</b>	Elements vulnerables (inclou efecte dòmino) Establiments amb substàncies perilloses Aparcaments de mercaderies perilloses Zona d'intervenció i zona d'alerta Talls de trànsit previstos	
TRANSCAT_1	<b>TRANSPORT MMPP</b>	Elements vulnerables (inclou efecte dòmino) <i>Buffer</i> 500 m vies de mercaderies perilloses Aparcaments de mercaderies perilloses	
CAMCAT_1	<b>CONTAMINACIÓ</b>	Elements vulnerables (inclou	Mapa de vents predominants

CAMCAT_2.1 CAMCAT_2.2	MARINA	efecte dòmino) Focus de perill Zones vulnerables	Mapa de corrents predominants
VENTCAT_1	VENTADES	Elements vulnerables (inclou efecte dòmino) Zones vulnerables Punts d'actuació prioritària Rutes de neteja Talls de trànsit previstos Zones d'aparcament	Mapa de vents predominants Mapeig històric d'incidències per vent





**CONTAMINACIÓ D'AIGÜES MARINES**

-  POLICIA LOCAL
-  AJUNTAMENT
-  ESTACIÓ METEOROLÒGICA
-  ESTACIÓ RIGUALS
-  HELIPORT
-  CENTRE DE COORDINACIÓ MUNICIPAL
-  CENTRE DE ATENCIÓ PRIMÀRIA
-  SEM - Emergències sanitàries
-  HOSPITAL
-  CRU ROJA
-  CENTRES D'ACOLLIDA (P/BICI)
-  PUNTS DE BESUGUAS
-  XARXA HIDROLÒGICA (RUA)
-  XARXA HIDROLÒGICA HISTÒRICA (UB)
-  PUNTS CRÍTIC
-  XARXA HIDROLÒGICA DESVIADA

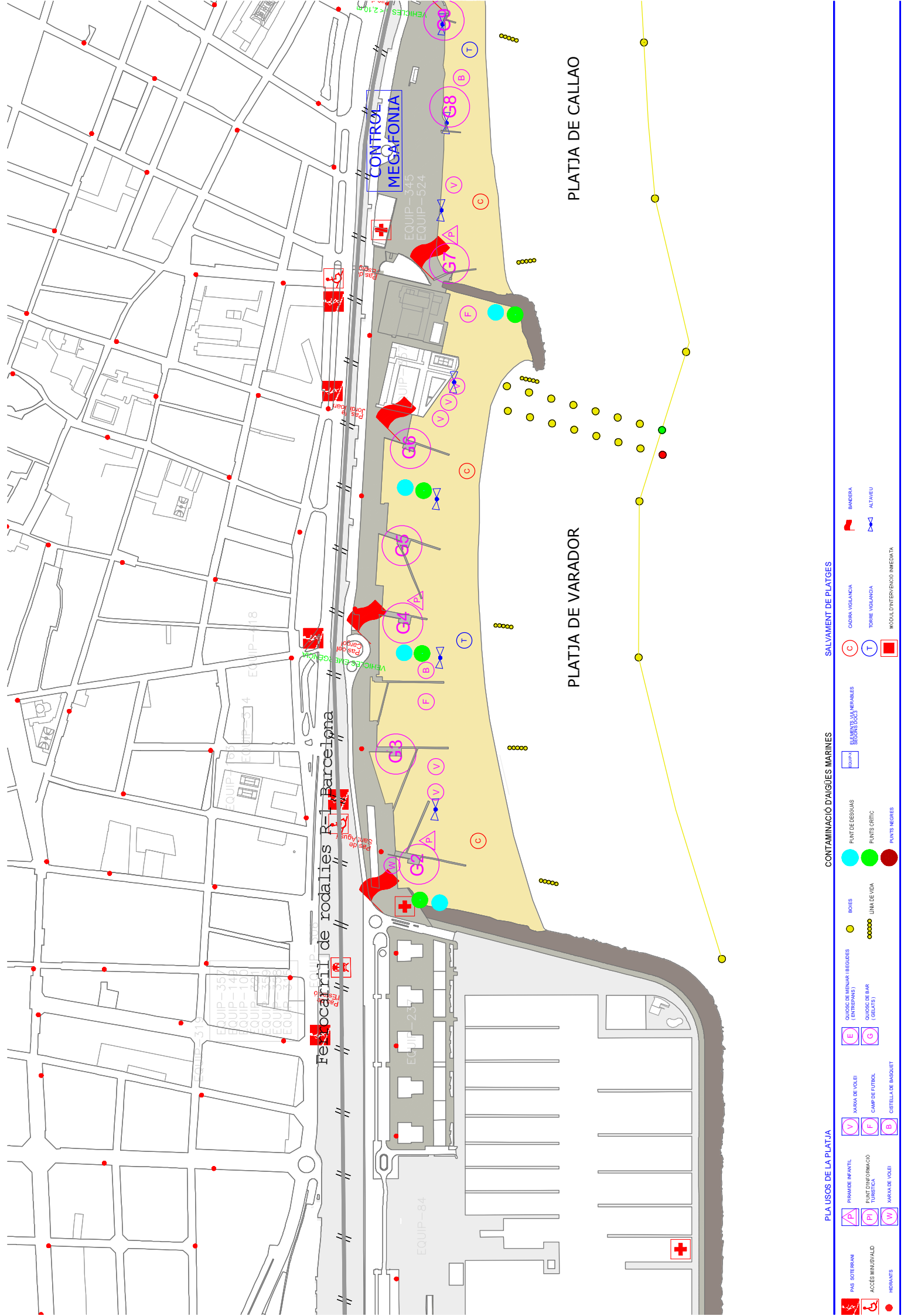
**LLEGENDA**

1 / 15.000  
 Equip redactor  
 N  
 SERVEI DE PROTECCIÓ CIVIL I SALUT  
 2021

Organ redactor del Pla:  
 EL SERVEI DE PROTECCIÓ CIVIL I SALUT

**TÍTOL DEL PLÀN: PLAN D'ACTUACIÓ  
 CONTAMINACIÓ D'AIGÜES MARINES**

**IDENTIFICACIÓ DEL RISC ANOL DE  
 INFRASTRUCTURES BÀSIQUES I DE  
 SUPORT A L'ACTUACIÓ**



Ferrocarri de rodalies R-1 Barcelona

PLATJA DE VARADOR

PLATJA DE CALLAO

PLA USOS DE LA PLATJA

- PAS BOTERAN
- ACCÉS MINUSVALID
- HIDRANTS
- PRIMER INFANTIL
- BUSE INFORMACIÓ TURÍSTICA
- ARXA DE VOLEI
- ARXA DE VOLEI
- CAMP DE FUTBOL
- CISTELLA DE BASKET
- QUICSC DE MENJAR (EGÜES)
- QUICSC DE BAR (GLAETS)

CONTAMINACIÓ D'AIGÜES MARINES

- BOIES
- PUNT DE DESOLTES
- PUNTS CRÍTIC
- LINA DE VIDA
- PUNTS NEGRES
- BARRERA
- SECCIONS NEREALES

SALVAMENT DE PLATGES


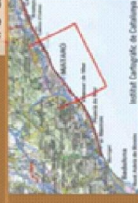
- BANERA
- CASERA VIGILANCIA
- TORRE VIGILANCIA
- ALTAVEU
- MÒDUL D'INTERVENCIÓ IMMEDIATA



# Cartografia de l'alguer.

Ajuntament de Mataró. 15/06/2011. Font: Diputació de Barcelona

- Cymodocea nodosa
- Posidònia a taques o poc densa
- Posidònia densa
- Posidònia molt densa
- Mata morta
- Escullera, fons compactes i/o afloraments rocosos



## LLEGENDA

- POLICIA LOCAL
- WOMOS I D'ESQUADRÀ
- BOMBERS
- AJUNTAMENT
- CENTRE DE COORDINACIÓ MUNICIPAL
- CENTRE RECEPCIÓ D'ALTRINES
- ESTACIÓ METEOROLÒGICA
- ESTACIÓ RIGUALS
- HELIPORT
- SEM - Emergències marítimes
- HOSPITAL
- CENTRE D'ATENCIÓ PRIMÀRIA
- CENTRES D'ACOLLIDA P'IBICU
- CENTRE D'ATENCIÓ PRIMÀRIA
- CENTRE D'ATENCIÓ PRIMÀRIA
- CENTRE D'ATENCIÓ PRIMÀRIA
- CENTRE D'ATENCIÓ PRIMÀRIA

Òrgan redactor del Pla:  
EL SERVEI DE PROTECCIÓ CIVIL

Pla de protecció civil municipal  
per contaminació d'aigües marines

IDENTIFICACIÓ DEL RISC I  
INFRASTRUCTURES BÁSIQUES  
I DE SUPORTA L'ACTUACIÓ

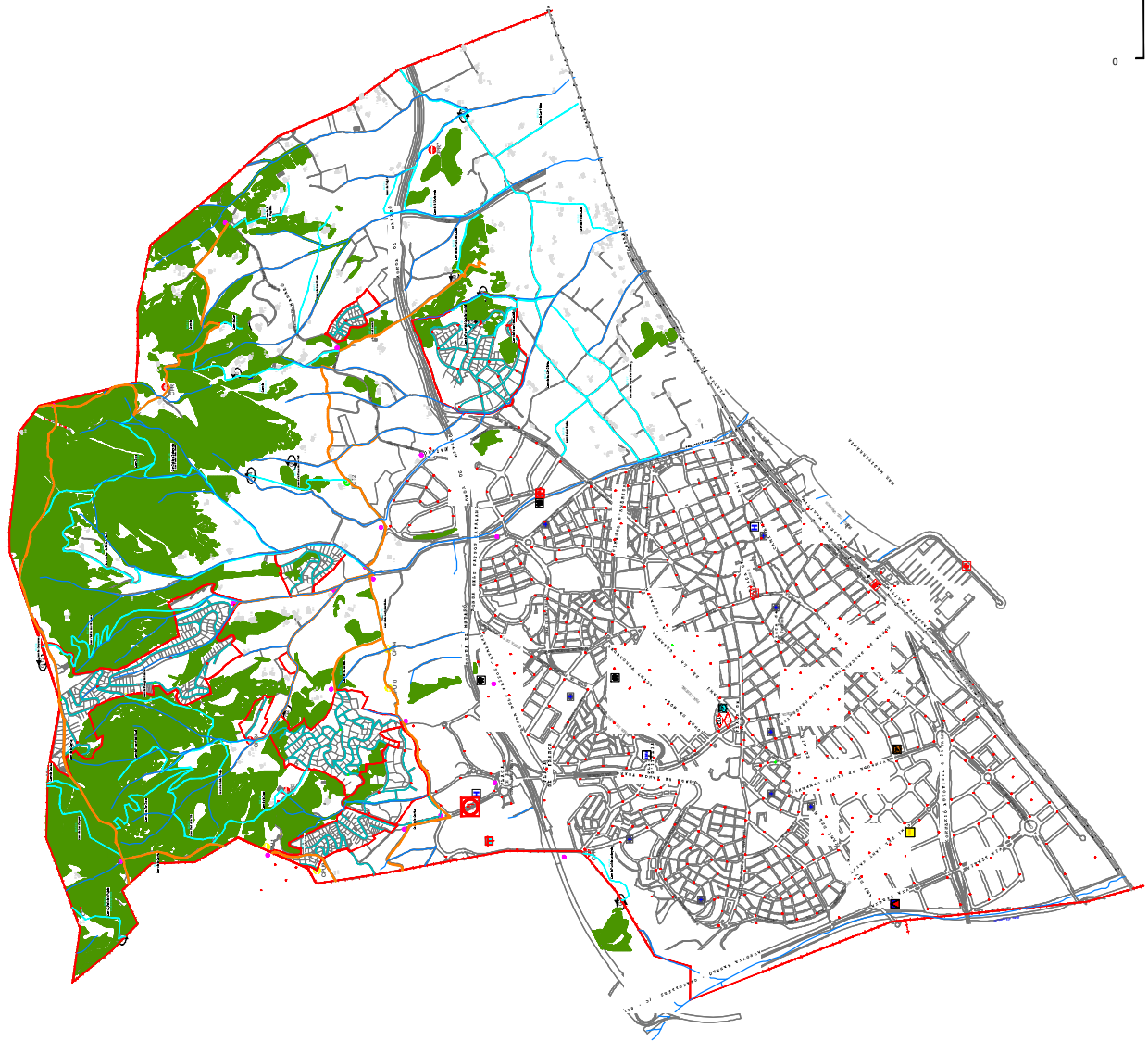
L'ALGUER DE POSSIDÒNIA

Equip redactor

SERVEI DE PROTECCIÓ CIVIL







**1.2**

Equip redactor

**SERVEI DE PROTECCIÓ CIVIL I SALUT**

2021

Organ redactor del Pla:  
EL SERVEI DE PROTECCIÓ CIVIL I SALUT

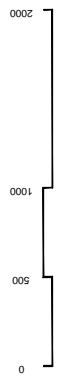
**NOU ORDENAMENT EMERGENCIARI D'INCENDIS FORESTALS**

**TRIPUS DE PLANIS (EX. PLANOL DE SUPERPOSICIÓ (2004-2013))**

**LLEGENDA**

- POLICIA LOCAL
- MORSOS D'ESQUINA
- BOMBERS
- AJUNTAMENT
- CENTRE DE COORDINACIÓ MUNICIPAL
- CENTRE RECEPCIÓ D'ALTRINES
- ESTACIÓ METEOROLÒGICA
- SEU - Emplaçament Indústries
- HOSPITAL
- CENTRE D'ATENCIÓ PRIMÀRIA
- CENTRES D'ACOLLIDA (PÚBLIC)
- CAMINS FORESTALS URBANITZACIONS
- CAMINS FORESTALS URBANITZACIONS
- CREU ROJA
- DELIMITACIÓ URBANITZACIONS
- CANINS FORESTALS URBANITZACIONS
- CREU VERDA
- CREU ROJA
- ROTES D'ÀLVIS
- CAMI TALLAT
- FORTA METALLICA
- CADERNA PÚBLICA
- CADERNA PRIVADA
- GIR
- REDANT
- PUNTS DE CONTROL
- BASSA PERMANENT PER HELICOPTER
- BASSA

**SIMBOLGIA**





Organ redactor del Pla:  
EL SERVEI DE PROTECCIÓ CIVIL I SALUT

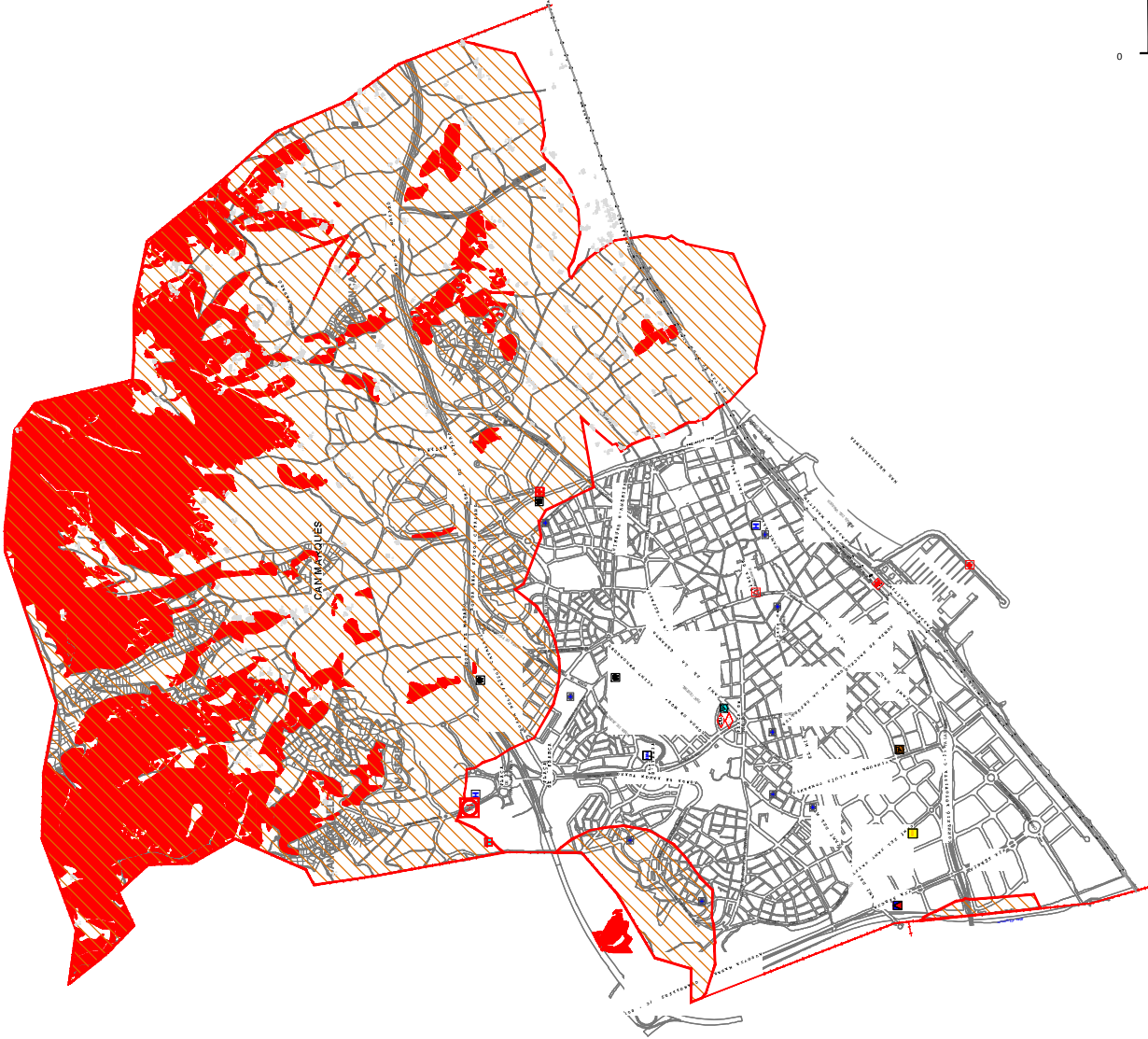
Document:  
NOM DE L'ÀMBIT D'IMPACTE D'INCENDIS FORESTALS

PROHIBICIÓ FER FOC - PLANOL DE SUPERPOSICIÓ (2004-2013)

Escala:  
1 / 15.000

Equip redactor:  
SERVEI DE PROTECCIÓ CIVIL I SALUT

2021



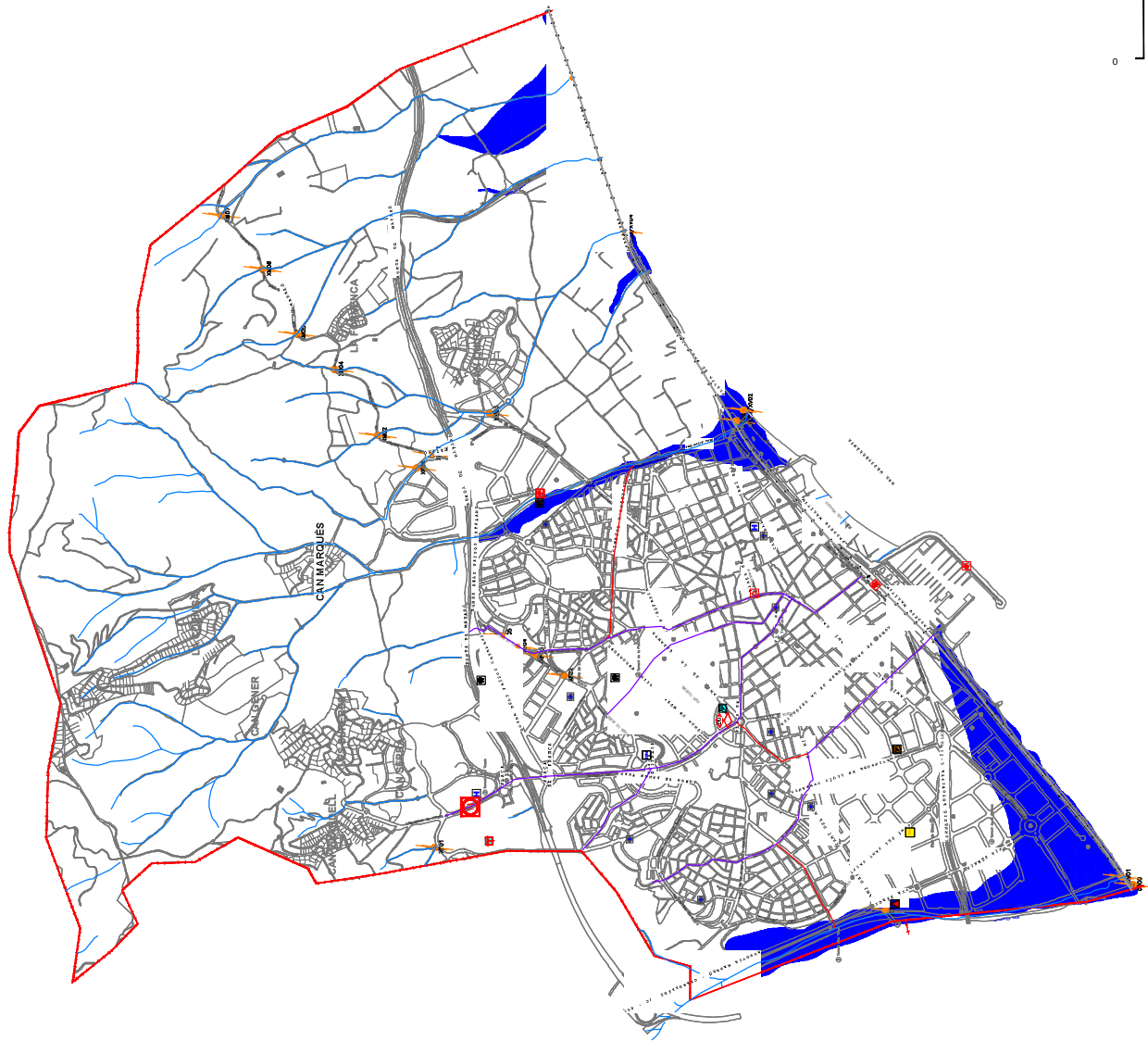
PROHIBIT FER FOC

ELEMENTS VULNERABLES

- |  |  |  |  |  |  |  |
|--|--|--|--|--|--|--|
|  |  |  |  |  |  |  |
|  |  |  |  |  |  |  |
|  |  |  |  |  |  |  |

LLEGENDA





**LLEGENDA**


**SIMBOLOGIA**

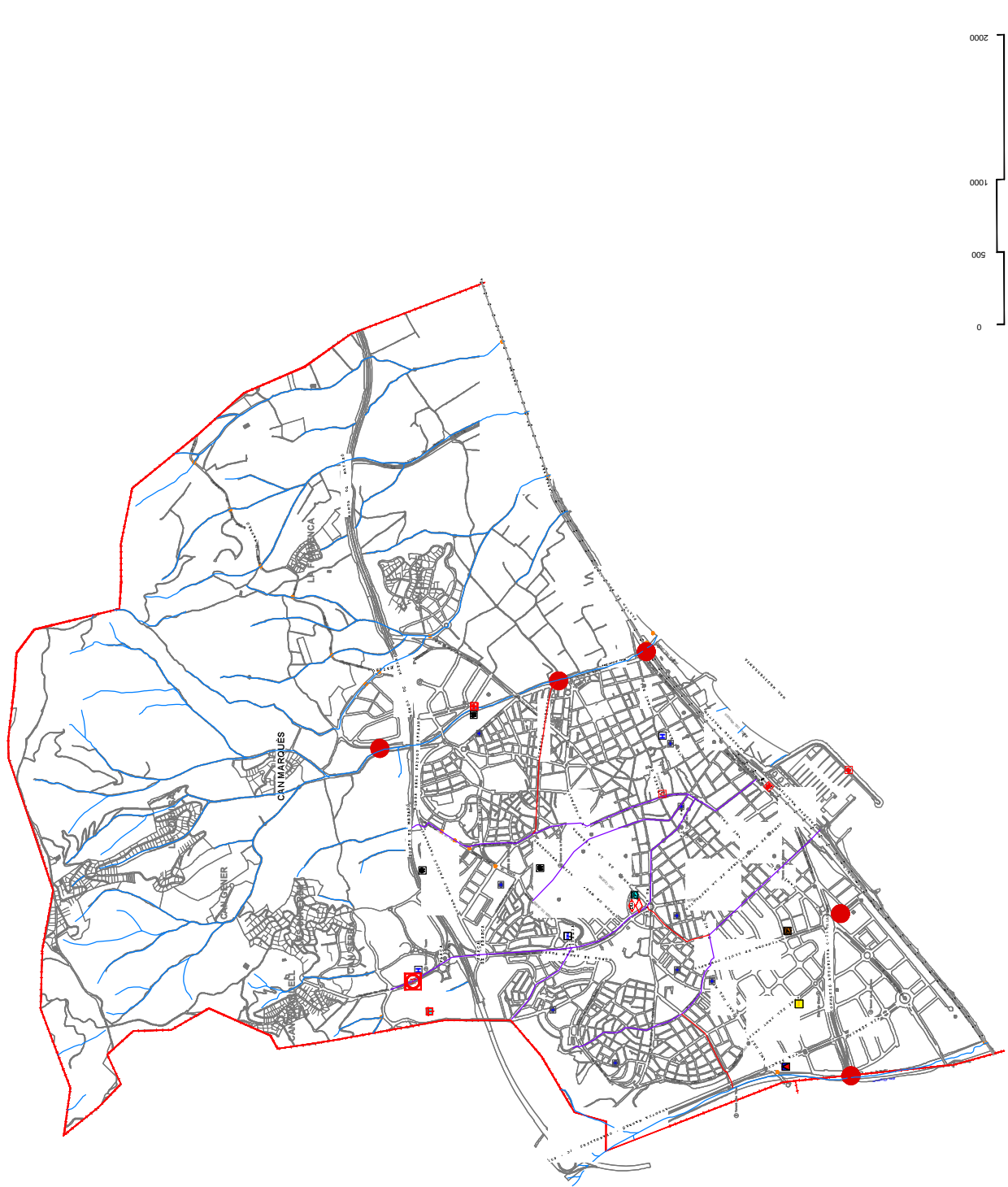

Organ redactor del Pla:  
EL SERVEI DE PROTECCIÓ CIVIL I SALUT

RDMD/2013/187/16/04/2013  
INUNDACIONS (INUNCAT)

ANALISI DEL RISC (EX. PLANOL DE SUPERPOSICIÓ (2004-2013))

1 / 15.000  
Equip redactor

1.1  
SERVEI DE PROTECCIÓ CIVIL I SALUT  
2021



**LLEGENDA**


**SIMBOLOGIA**

--	--	--

1 / 15.000

Equip redactor

**1.2**

N

SERVEI DE PROTECCIÓ CIVIL I SALUT

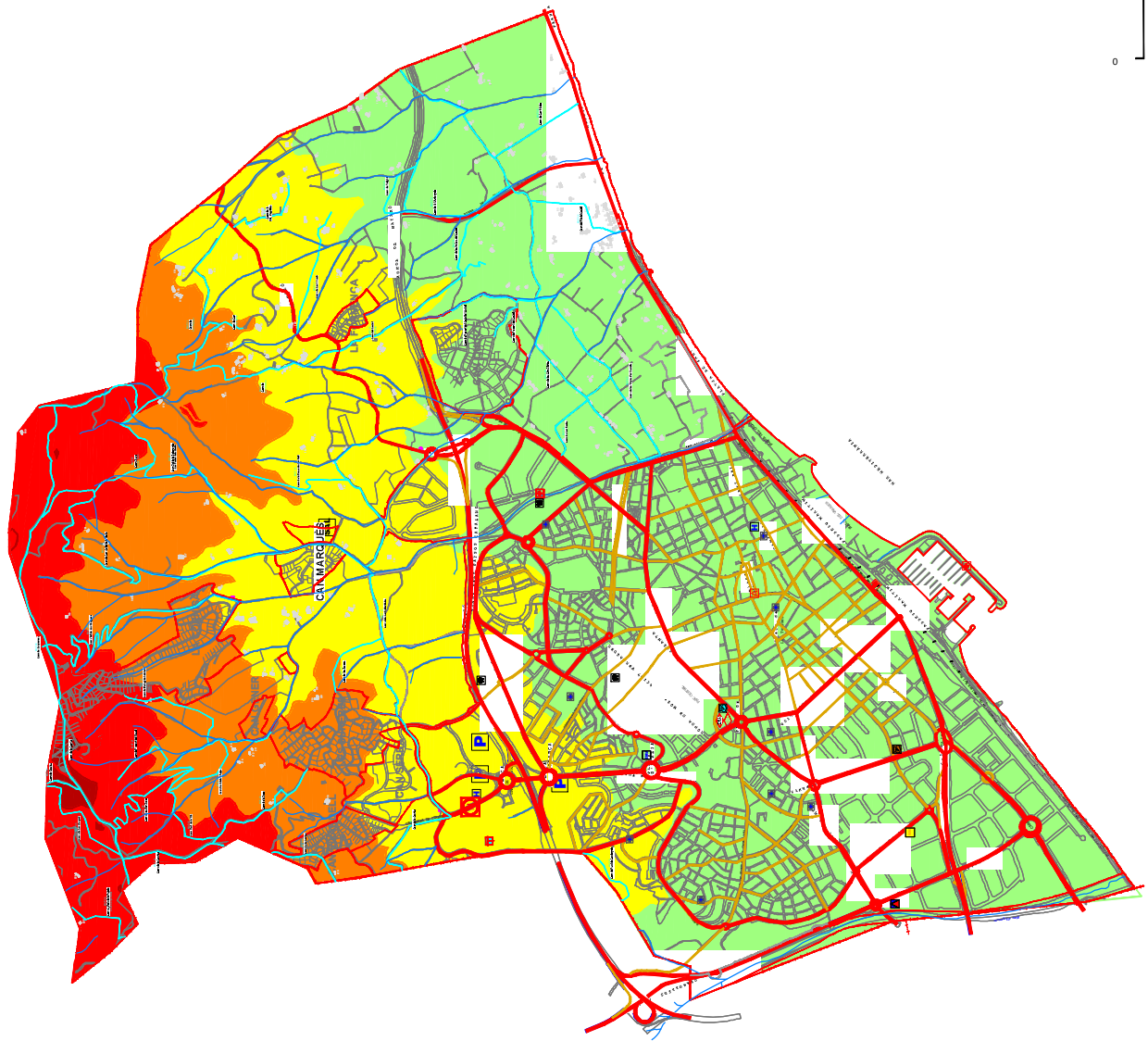
2021

Organ redactor del Pla:  
EL SERVEI DE PROTECCIÓ CIVIL I SALUT

Document:  
**REVISIÓ DEL PLAN DE PREVENIÓ I PROTECCIÓ  
D'INUNDACIONS (INUNCAT)**

TÍTOL DE PLANEJAMENT I PLANOL DE  
SUPERPOSICIÓN (2004-2013)





**LLEGENDA**

	<b>POLICIA LOCAL</b>		<b>AJUNTAMENT</b>		<b>SER - Emergències i ajudes</b>		<b>ESTACIÓ METEOROLÒGICA</b>		<b>ESTACIÓ RIGUALS</b>		<b>HELIPORT</b>		<b>ESTACIÓ RIGUALS</b>		<b>ESTACIÓ RIGUALS</b>
	<b>BOMBERS</b>		<b>MORSOS D'ESQUINÇA</b>		<b>ESTACIÓ RIGUALS</b>		<b>ESTACIÓ RIGUALS</b>		<b>ESTACIÓ RIGUALS</b>		<b>ESTACIÓ RIGUALS</b>		<b>ESTACIÓ RIGUALS</b>		<b>ESTACIÓ RIGUALS</b>
	<b>ESTACIÓ RIGUALS</b>		<b>ESTACIÓ RIGUALS</b>		<b>ESTACIÓ RIGUALS</b>		<b>ESTACIÓ RIGUALS</b>		<b>ESTACIÓ RIGUALS</b>		<b>ESTACIÓ RIGUALS</b>		<b>ESTACIÓ RIGUALS</b>		<b>ESTACIÓ RIGUALS</b>
	<b>ESTACIÓ RIGUALS</b>		<b>ESTACIÓ RIGUALS</b>		<b>ESTACIÓ RIGUALS</b>		<b>ESTACIÓ RIGUALS</b>		<b>ESTACIÓ RIGUALS</b>		<b>ESTACIÓ RIGUALS</b>		<b>ESTACIÓ RIGUALS</b>		<b>ESTACIÓ RIGUALS</b>

**SIMBOLOGIA**

	<b>PUNT DE SAL</b>		<b>SAL</b>		<b>SAL</b>
	<b>PUNT DE SAL</b>		<b>SAL</b>		<b>SAL</b>
	<b>PUNT DE SAL</b>		<b>SAL</b>		<b>SAL</b>
	<b>PUNT DE SAL</b>		<b>SAL</b>		<b>SAL</b>

**CORBES DE NIVELL**

	0 - 10m		100 - 200 m		200 - 300 m
	100 - 200 m		200 - 300 m		300 - 400 m
	300 - 400 m		400 - 500 m		500 - 600 m
	500 - 600 m		600 - 700 m		700 - 800 m

**XARXA VIÀRIA**

	XARXA DE CARRETERES		XARXA DE CARRETERES
	XARXA BÀSICA (VIA PRINICIPAL)		XARXA BÀSICA
	XARXA BÀSICA		RUTES DE NETEJA
	RUTES DE NETEJA		RUTES DE NETEJA

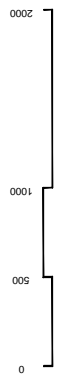
**FORA CASC URBÀ**

	XARXA CAMINS FORESTALS		XARXA CAMINS FORESTALS
	XARXA CAMINS FORESTALS		XARXA CAMINS FORESTALS
	XARXA CAMINS FORESTALS		XARXA CAMINS FORESTALS
	XARXA CAMINS FORESTALS		XARXA CAMINS FORESTALS

**FORA CASC URBÀ**

**FORA CASC URBÀ**

**FORA CASC URBÀ**



1 / 15.000

Equip redactor

N

SERVEI DE PROTECCIÓ CIVIL I SALUT

2021

Organ redactor del Pla:  
EL SERVEI DE PROTECCIÓ CIVIL I SALUT

NOVA DRECCIÓ D'ACTUACIÓ  
REVISIÓ (REVISIÓ)

ANÀLISI DE RISC: (EX. PLANOL DE  
SUPERPOSICIÓ (diàgrams))



1  
Escala

N

SERVEI DE PROTECCIÓ CIVIL I SALUT  
2021

Organ redactor del Pla:  
EL SERVEI DE PROTECCIÓ CIVIL I SALUT

NOI DE L'ENTITAT: PLANIFICACIÓ D'USOS  
QUÍMIC

CATALÈG D'INDÚSTRIES QUÍMIQUES  
SUPERPOSICIÓ (2004-2013)



**SIMBOLOGIA**

- POLICIA LOCAL
- BOMBERS
- AJUNTAMENT
- CENTRE DE COORDINACIÓ MUNICIPAL
- ESTACIÓ METEOROLÒGICA
- SEM - Emergències i ajudes
- HOSPITAL
- CENTRE D'ATENCIÓ PRIMÀRIA
- CREU ROJA
- INDÚSTRIES QUÍMIQUES
- PUNTS DE TALL
- ESTACIÓ LOCALS
- HELIPORT

**LLEGENDA**

- POLICIA LOCAL
- BOMBERS
- AJUNTAMENT
- CENTRE DE COORDINACIÓ MUNICIPAL
- ESTACIÓ METEOROLÒGICA
- SEM - Emergències i ajudes
- HOSPITAL
- CENTRE D'ATENCIÓ PRIMÀRIA
- CREU ROJA
- INDÚSTRIES QUÍMIQUES
- PUNTS DE TALL
- ESTACIÓ LOCALS
- HELIPORT



Organ redactor del Pla:  
EL SERVEI DE PROTECCIÓ CIVIL I SALUT

Obra:

NOM DE L'OBRA I PLANIFICACIÓ  
SISMES

ANÀLISI DE RISC: (EX-PLANOL DE  
ESTUDI GEOLÒGIC (IGC - Institut  
Geològic de Catalunya))

1 / 15.000

Equip redactor:

N

SERVEI DE PROTECCIÓ CIVIL I SALUT  
2021

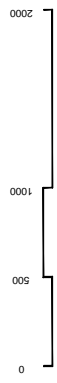
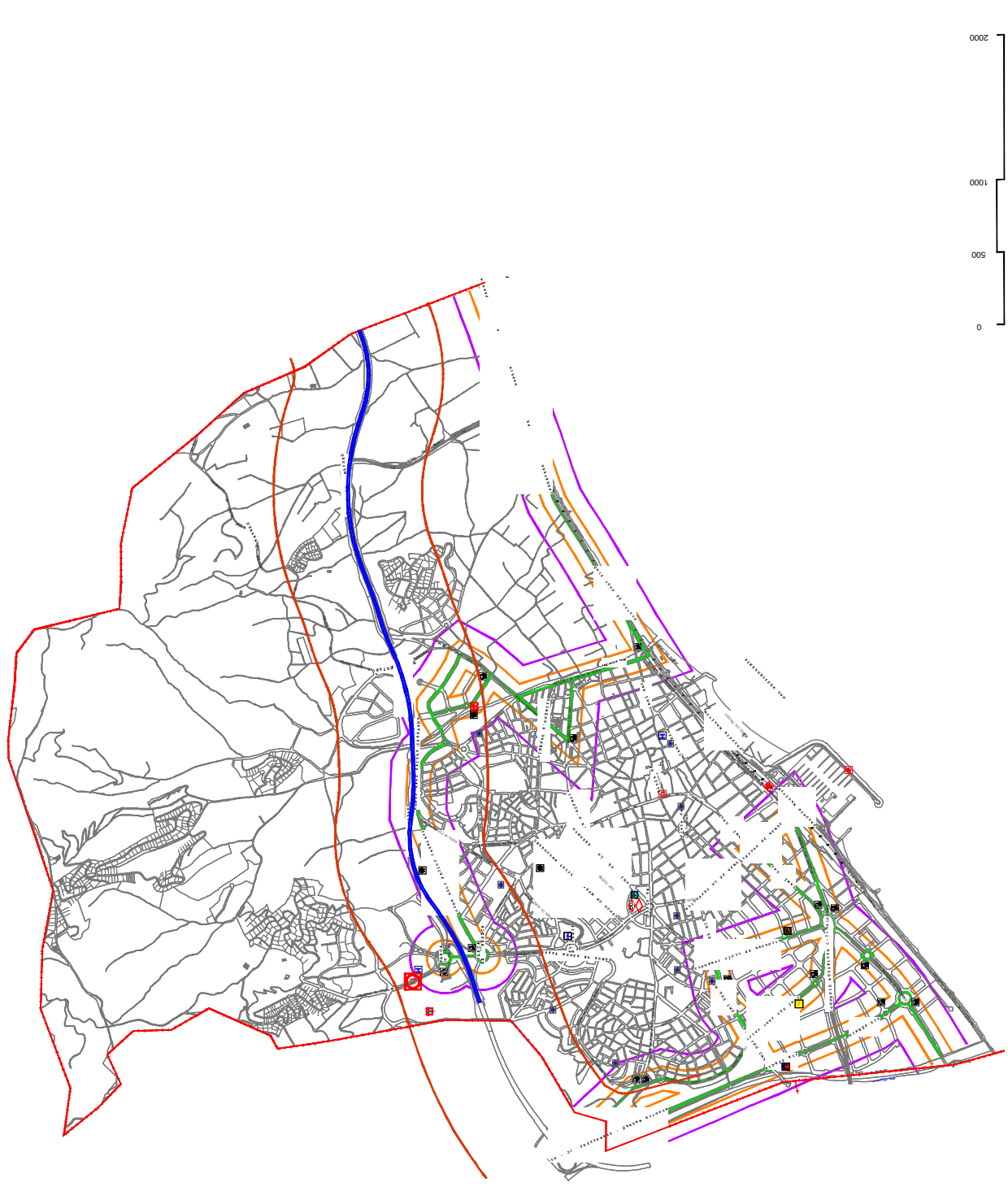


TIPUS DE SÒLS

- Tipus de sòls:**
  - Clau:**
    - U:** Esculls i penedres. Merlets als llits i còrrecs afectats per transformacions i evolució del paisatge. Carboner-Prims
    - U<sub>1</sub>:** Esculls i penedres. Merlets als llits i còrrecs afectats per transformacions i evolució del paisatge. Carboner-Prims
    - U<sub>2</sub>:** Esculls i penedres. Merlets als llits i còrrecs afectats per transformacions i evolució del paisatge. Carboner-Prims
    - U<sub>3</sub>:** Esculls i penedres. Merlets als llits i còrrecs afectats per transformacions i evolució del paisatge. Carboner-Prims
    - U<sub>4</sub>:** Esculls i penedres. Merlets als llits i còrrecs afectats per transformacions i evolució del paisatge. Carboner-Prims
    - U<sub>5</sub>:** Esculls i penedres. Merlets als llits i còrrecs afectats per transformacions i evolució del paisatge. Carboner-Prims
    - U<sub>6</sub>:** Esculls i penedres. Merlets als llits i còrrecs afectats per transformacions i evolució del paisatge. Carboner-Prims
    - U<sub>7</sub>:** Esculls i penedres. Merlets als llits i còrrecs afectats per transformacions i evolució del paisatge. Carboner-Prims
    - U<sub>8</sub>:** Esculls i penedres. Merlets als llits i còrrecs afectats per transformacions i evolució del paisatge. Carboner-Prims
    - U<sub>9</sub>:** Esculls i penedres. Merlets als llits i còrrecs afectats per transformacions i evolució del paisatge. Carboner-Prims
    - U<sub>10</sub>:** Esculls i penedres. Merlets als llits i còrrecs afectats per transformacions i evolució del paisatge. Carboner-Prims
    - U<sub>11</sub>:** Esculls i penedres. Merlets als llits i còrrecs afectats per transformacions i evolució del paisatge. Carboner-Prims
    - U<sub>12</sub>:** Esculls i penedres. Merlets als llits i còrrecs afectats per transformacions i evolució del paisatge. Carboner-Prims
    - U<sub>13</sub>:** Esculls i penedres. Merlets als llits i còrrecs afectats per transformacions i evolució del paisatge. Carboner-Prims
    - U<sub>14</sub>:** Esculls i penedres. Merlets als llits i còrrecs afectats per transformacions i evolució del paisatge. Carboner-Prims
    - U<sub>15</sub>:** Esculls i penedres. Merlets als llits i còrrecs afectats per transformacions i evolució del paisatge. Carboner-Prims
    - U<sub>16</sub>:** Esculls i penedres. Merlets als llits i còrrecs afectats per transformacions i evolució del paisatge. Carboner-Prims
    - U<sub>17</sub>:** Esculls i penedres. Merlets als llits i còrrecs afectats per transformacions i evolució del paisatge. Carboner-Prims
    - U<sub>18</sub>:** Esculls i penedres. Merlets als llits i còrrecs afectats per transformacions i evolució del paisatge. Carboner-Prims
    - U<sub>19</sub>:** Esculls i penedres. Merlets als llits i còrrecs afectats per transformacions i evolució del paisatge. Carboner-Prims
    - U<sub>20</sub>:** Esculls i penedres. Merlets als llits i còrrecs afectats per transformacions i evolució del paisatge. Carboner-Prims

LLEGENDA

- Polícia Local** (Icon: Blue shield with scale)
- EMSA - Estació Meteorològica** (Icon: Blue and white box)
- Ajuntament** (Icon: Blue triangle with white 'A')
- Centre de Coordinació Municipal** (Icon: Red diamond with white 'C')
- Centre de Recepció d'Alumnes** (Icon: Red diamond with white 'R')
- SOMERS** (Icon: Red triangle with white 'S')
- WDRSOS I BOMBUCA** (Icon: Red diamond with white 'B')
- SOMERS** (Icon: Blue triangle with white 'S')
- SEM - Emergències 112** (Icon: Red and white box)
- HOSPITAL** (Icon: Blue 'H' with white cross)
- CENTRE D'ATENCIÓ PRIMÀRIA** (Icon: Blue cross)
- CEIUR NOVA** (Icon: Red cross)
- CENTRES D'ACOLLIDA (P/B/C)** (Icon: Black house with white roof)
- ESTACIÓ LOCALS** (Icon: Red diamond with white 'E')
- HELIOPORT** (Icon: Red diamond with white 'H')



1  
Escala redactor

N

SERVEI DE PROTECCIÓ CIVIL I SALUT  
2021

Organ redactor del Pla:  
EL SERVEI DE PROTECCIÓ CIVIL I SALUT

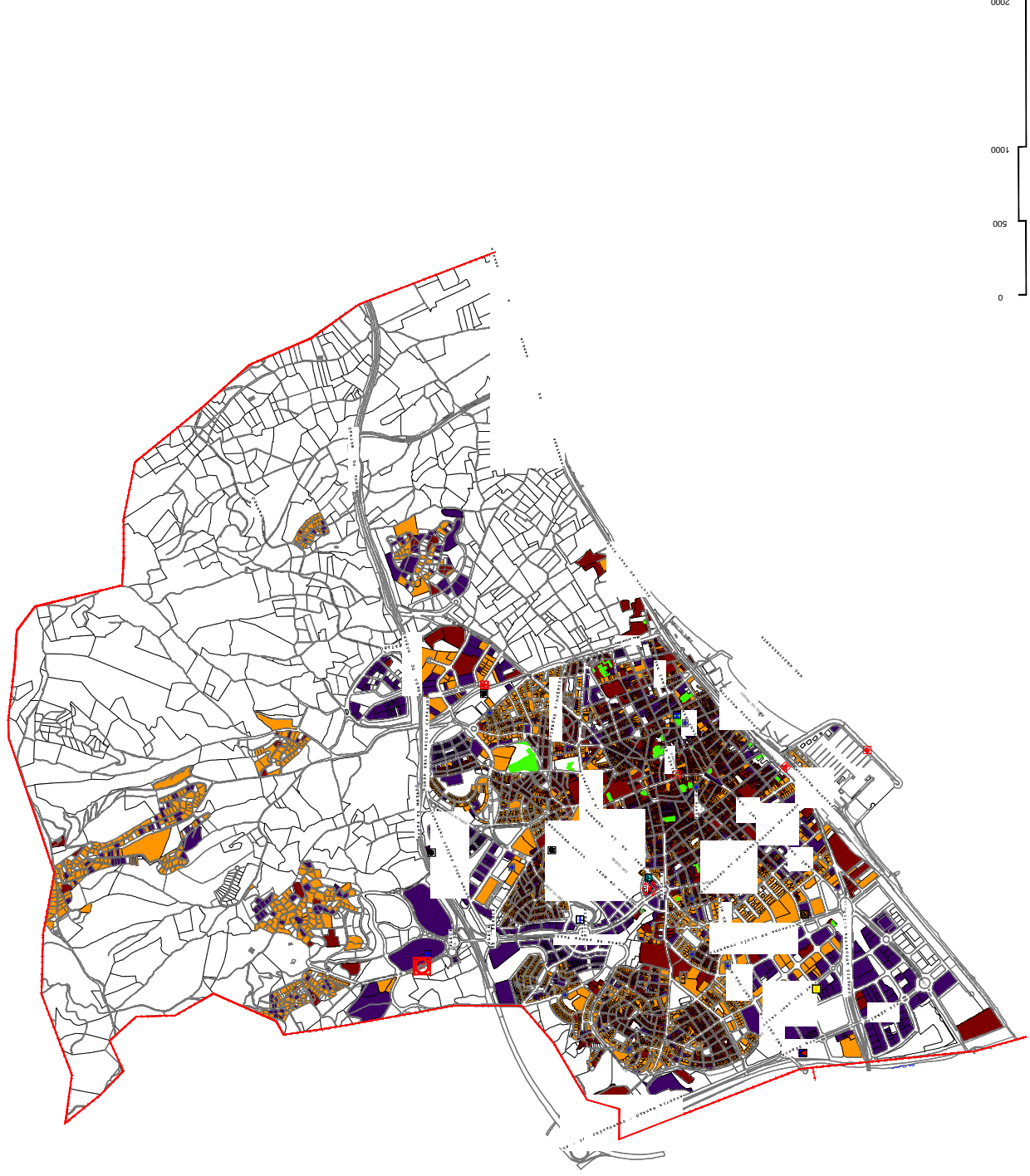
**NOM DEL TEMA I PLANIFICACIÓ**  
TRANSPORT DE MATÈRIES  
PERILLOSES (TRANSCAT)

**ANÀLISI DE RISC. (EX. PLANOL DE  
SURECORREGUT DE LES MATÈRIES  
PERILLOSES PER LA CIUTAT)**

LLEGENDA

- |  |                  |  |                                  |  |                            |  |             |  |                            |
|--|------------------|--|----------------------------------|--|----------------------------|--|-------------|--|----------------------------|
|  | POLICIA LOCAL    |  | ESTACION METEOROLÒGICA           |  | CENTRES D'ACOLLIDA (P.BUC) |  | RISC 300 M. |  | ITINEARIS PRINCIPALS       |
|  | MORSOS D'ESQUINA |  | ESTACIÓ DE COORDINACIÓ MUNICIPAL |  | CENTRES D'EMERGENCIES      |  | RISC 100 M. |  | ZONA D'INTERFERÈNCIA 81 M. |
|  | BOMBERS          |  | CENTRE DE COORDINACIÓ MUNICIPAL  |  | HOSPITAL                   |  | RISC 50 M.  |  | ZONA D'ALERTA 100 M.       |
|  |                  |  | CENTRE D'ATENCIÓ PRIMÀRIA        |  | CENTRE D'ATENCIÓ PRIMÀRIA  |  | RISC 20 M.  |  | BENZINERA                  |
|  |                  |  | CENTRE D'ATENCIÓ PRIMÀRIA        |  | CENTRE D'ATENCIÓ PRIMÀRIA  |  | RISC 10 M.  |  |                            |
|  |                  |  | HELIPORT                         |  | CENTRE D'ATENCIÓ PRIMÀRIA  |  | RISC 5 M.   |  |                            |





**ELEMENTS VULNERABLES PERÍODE DE CONSTRUCCIÓ SEGONS NORMATIVA SISMICA**

- POLICIA LOCAL
- BOMBERS
- CENTRE DE COORDINACIÓ MUNICIPAL
- CENTRE RECEPCIÓ MUNICIPAL
- AJUNTAMENT
- ESTACIÓ METEOROLÒGICA
- ESTACIÓ RIGUALS
- HELIPORT
- ESTACIÓ D'ACOLLIDA P/BIBLI
- PATRIMONI ARQUITECTÒNIC
- ANTICIPAT 1981 (SEGONS NORMATIVA SISMICA)
- 1.985-1.985 (NORMATIVA SISMICA BASICA)
- 1.985ACTUALITAT (NORMATIVA SISMICA MODERNA)
- ESC. - Escoles i jardins
- HOSPITAL
- CENTRE D'ATENCIÓ PRIMÀRIA
- CREU ROJA

**LLEGENDA**

1 / 15.000  
Equip redactor

2

N

SERVEI DE PROTECCIÓ CIVIL I SALUT

2021

Organ redactor del Pla:  
EL SERVEI DE PROTECCIÓ CIVIL I SALUT

NOI DE D'ENGINYERIA I CONSTRUCCIÓ SISMICA

ANALISI DE RISC. (EX. PLANOL DE PLANOL D'EDIFICACIÓ PER PERÍODE DE CONSTRUCCIÓ SEGONS NORMATIVA SISMICA)





Organ redactor del Pla:  
EL SERVEI DE PROTECCIÓ CIVIL I SALUT

Objectiu:  
NOMI N DE TRIA I N DE M A I N F R A C T U R A C I O S  
DE VENT (VENTOAT)

TITLUS DE PLAJN I E N E I A N O L D E  
SUPERPOSICIO (2004-2013)

Escala:  
1 / 15.000

Equip redactor:  
SERVEI DE PROTECCIÓ CIVIL I SALUT



2021



ESPAIS ESPECIALMENT VULNERABLES

- ZONES VERDES  
(Espais SITT - Spots d'intensitat de Brasi - Aplicacions Corporatives)
- ESPAIS ESPECIALMENT VULNERABLES (per a a a i n a )  
AMBI TANCIA PERIMETRAL
- ESPAIS ESPECIALMENT VULNERABLES (per a a a i n a )  
SENSE TANCIA PERIMETRAL
- ALTRES ESPAIS ESPECIALMENT VULNERABLES (Comercials, Parcs...)

- ESPAIS ESPECIALMENT VULNERABLES (per a a a i n a )  
AMBI TANCIA PERIMETRAL
- ESPAIS ESPECIALMENT VULNERABLES (per a a a i n a )  
SENSE TANCIA PERIMETRAL
- ALTRES ESPAIS ESPECIALMENT VULNERABLES (Comercials, Parcs...)

- CENTRES D'ACOLLIDA (P.BUC)
- CEU N ROJA

- SEM - Embragues Indespes
- HOSPITAL
- CENTRE D'ATENCIÓ PRIMÀRIA

- ESTACIÓ METEOROLÒGICA
- ESTACIÓ RIGUALS
- HELIPORT

- AJUNTAMENT
- CENTRE DE COORDINACIÓ MUNICIPAL
- CENTRE RECEPCIÓ D'ARRIBES

- POLEIA LOCAL
- MORSOS D'ESQUINA
- BOMBERS

LLEGENDA



Organ redactor del Pla:  
EL SERVEI DE PROTECCIÓ CIVIL I SALUT

Objectiu:

NOMBRE DE LA TEMA: PLANIFICACIÓ

TIPUS DE PLANOL (EX. PLANOL DE EMPLAÇAMENT) (2004-2013)

1 / 15.000

Equip redactor



SERVEI DE PROTECCIÓ CIVIL I SALUT

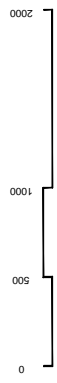
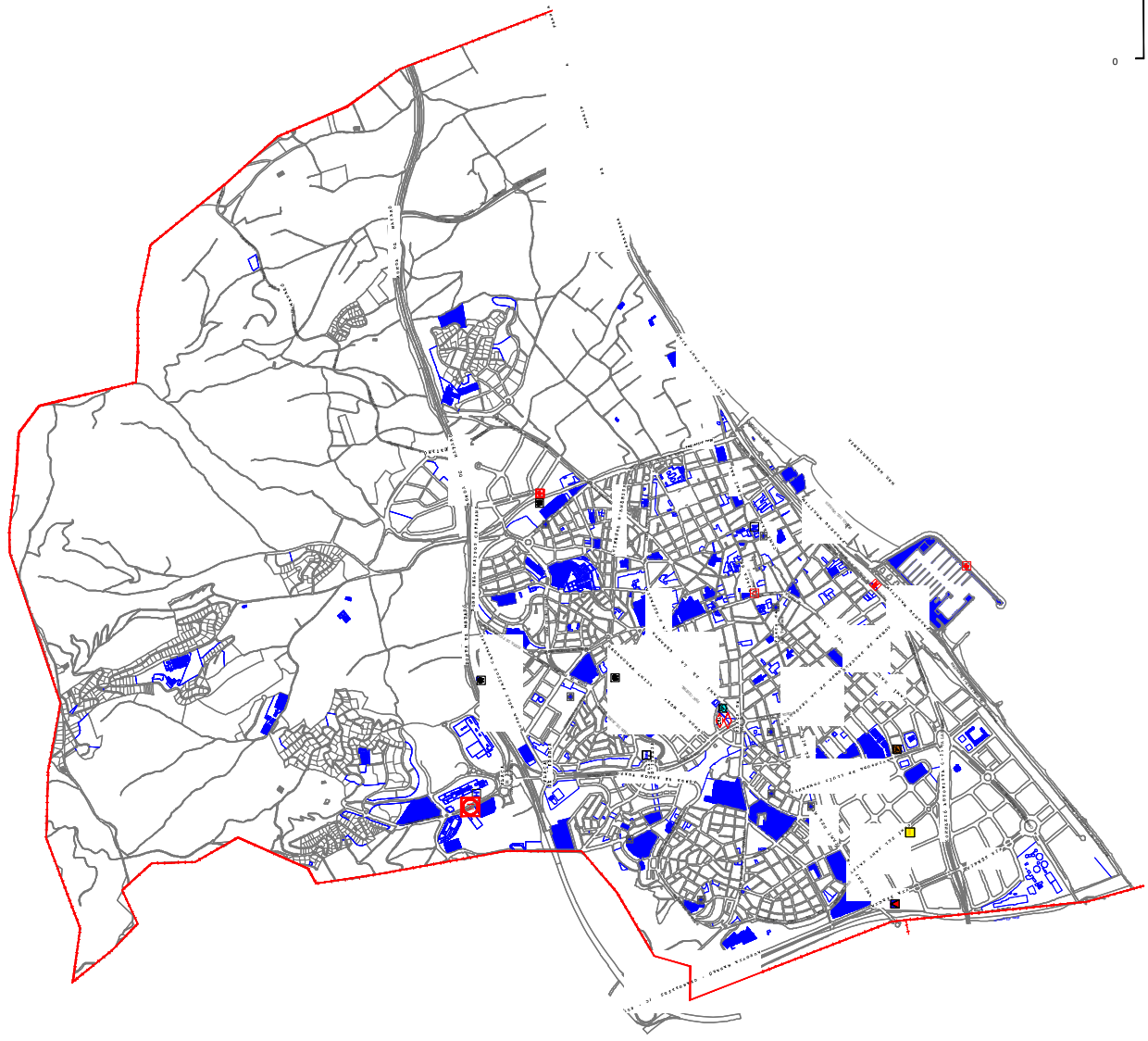
2021



HELIPORT - HELIZONA

LLEGENDA

-  POLICIA LOCAL
-  BOMBERS
-  CENTRE DE COORDINACIÓ MUNICIPAL
-  CENTRE RECEPCIÓ CALIFORNES
-  EMA
-  ESTACION METEOROLÒGICA
-  ESTACIÓ RIGUALS
-  HELIPORT
-  SEM - Emergències sanitàries
-  HOSPITAL
-  CENTRE D'ATENCIÓ PRIMÀRIA
-  CREU ROJA
-  CENTRES D'ACOLLIDA P/BUC
-  HELIZONA
-  HELIPORT



**LLEGENDA**




Òrgan redactor del Pla:  
EL SERVEI DE PROTECCIÓ CIVIL I SALUT

Document:  
REMBEL PLAN DE PLANIFICACIÓ

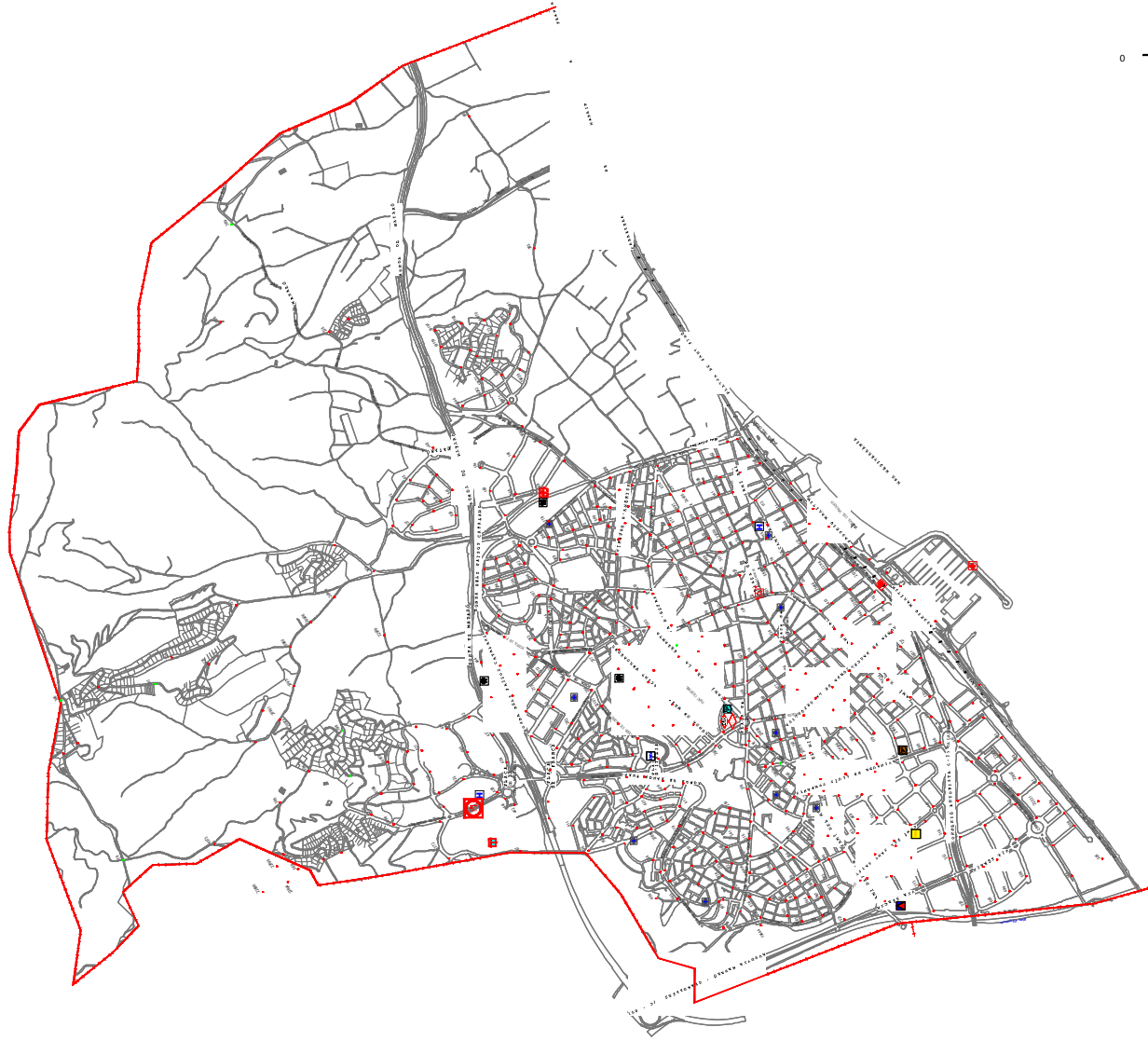
TIPUS DE PLANOL (EX. PLANOL DE EMPLAÇAMENT) (2004-2013)

1 / 15.000  
Equip redactor



SERVEI DE PROTECCIÓ CIVIL I SALUT  
2021





### AIGÜES DE MATARÓ, SA

- LLEGENDA**
-  POLICIA LOCAL
  -  BOMBERS
  -  AJUNTAMENT
  -  CENTRE DE COORDINACIÓ MUNICIPAL
  -  ESTACIÓ METEOROLÒGICA
  -  ESTACIÓ RIGUALS
  -  ESTACIÓ D'ACCULLIDA (P.BUC)
  -  EM - Emergències mèdiques
  -  HOSPITAL
  -  CENTRE D'ATENCIÓ PRIMÀRIA
  -  HELIPORT
  -  CREU ROJA
  -  HIBERNANT IUS SOTERRAT
  -  HIBERNANT IUS SOTERRAT

1 / 15.000

Equip redactor

3.2



SERVEI DE PROTECCIÓ CIVIL I SALUT

2021

Organ redactor del Pla:  
EL SERVEI DE PROTECCIÓ CIVIL I SALUT

NOBRES I NERES: PLANOL DE  
SERVEIS bàSICS

AIGÜES DE MATARÓ. PLANOL DE  
SUPERPOSIICIÓ (2004-2013)





1 / 15.000  
 Equip redactor  
**6.1**  
 N  
 SERVEI DE PROTECCIÓ CIVIL I SALUT  
 2021

Organ redactor del Pla:  
 EL SERVEI DE PROTECCIÓ CIVIL I SALUT

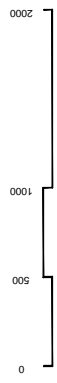
Obra:  
**NOM DEL PLAN: PLAN D'ACTUACIÓ**  
**SERVEIS BASICS**

LINES DE BUS - URBANA

**LLEGENDA**


**LINES DE BUS URBANES**

LINEA 1  
 LINEA 2  
 LINEA 3  
 LINEA 4  
 LINEA 5  
 LINEA 6  
 LINEA 7  
 LINEA 8



LINES DE BUS INTERURBANES

- |  |  |  |  |  |  |  |  |  |  |  |  |  |  |  |  |  |  |  |  |  |  |  |
|--|--|--|--|--|--|--|--|--|--|--|--|--|--|--|--|--|--|--|--|--|--|--|
|  |  |  |  |  |  |  |  |  |  |  |  |  |  |  |  |  |  |  |  |  |  |  |
|  |  |  |  |  |  |  |  |  |  |  |  |  |  |  |  |  |  |  |  |  |  |  |
|  |  |  |  |  |  |  |  |  |  |  |  |  |  |  |  |  |  |  |  |  |  |  |

LLEGGENDA





Ajuntament  
de Mataró

*PLA DE PROTECCIÓ CIVIL DE MATARÓ*

**DOCUMENT ÚNIC DE PROTECCIÓ  
CIVIL MUNICIPAL**

PROTOCOL PER CONCENTRACIÓ  
DE PERSONES - ACTES A LA VIA  
PÚBLICA



# ÍNDIX

<b>1.</b>	<b>PROTOCOL ESPECÍFICA MUNICIPAL PER ACTES A LA VIA PÚBLICA.....</b>	<b>5</b>
1.1	INTRODUCCIÓ .....	7
1.1.1	NORMATIVA COMPLEMENTÀRIA .....	8
1.2	ALTRES .....	13
1.2.1	TRANSPORT SANITARIA .....	15
1.2.2	REMOLCS .....	16
1.2.3	FANALETES .....	23
1.3	MEMÒRIA DE SEGURETAT .....	25
1.3.1	EXTRACTE ORDENANÇA VIA PUBLICA - ARTICLE 83. ACTES PÚBLICS .....	25
1.3.2	EXTRACTE ANÀLISI DEL RISC I ADOPCIÓ DE MESURES DE SEGURETAT SEGONS LA TIPOLOGIA D'ACTIVITAT .....	26
1.4	PLANTILLA MANUAL D'ACTUACIÓ .....	33
<b>2.</b>	<b>CATÀLEG D'ESPAIS A LA VIA PÚBLICA .....</b>	<b>37</b>
2.1	ESCENARIS D'ACTES A LA VIA PÚBLICA .....	39
2.1.1	ESCENARI TIPUS: CONCERT AMB PÚBLIC D'EMPEUS .....	39
2.1.2	ESCENARI TIPUS: CONCERT AMB PÚBLIC ASSEGUT .....	40
2.1.3	ESCENARI TIPUS: FIRES I MOSTRES .....	41
2.1.4	ESCENARI TIPUS: FIRES I MOSTRES: RIERA OPCIÓ 1 .....	42
2.1.5	ESCENARI TIPUS: FIRES I MOSTRES: RIERA OPCIÓ 2 .....	43
2.1.6	ESCENARI TIPUS: GENÈRIC ACTES SENSE CONCRECIÓ .....	44
2.1.7	ESCENARI TIPUS: NEW JERSEYS.....	45
2.1.8	ESCENARI TIPUS: ARROSSADES / BARBACOA / ... ..	47
2.1.9	ACTIVITATS A LA PLATJA VARADOR .....	49
2.1.10	ACTIVITATS A LA PLATJA CALLAO .....	50
2.1.11	ACTIVITATS A LA VIA PÚBLICA (CENTRE) .....	51
2.2	CATÀLEG D'ESPAIS A LA VIA PÚBLICA.....	53
2.2.1	ESPAIS A LA VIA PÚBLICA .....	55



# 1. PROTOCOL ESPECÍFICA MUNICIPAL PER ACTES A LA VIA PÚBLICA





## **1.1 INTRODUCCIÓ**

Aquest document estableix les consideracions bàsiques de seguretat per tal de realitzar activitats a l'espai públic.

Les activitats poden ser de petit, mitja o gran format, i la tramitació de les mateixes es realitza a través de la Memòria de Seguretat, tal i com estableix l'Ordenança de Via Pública i/o altre documentació necessària segons normativa sectorial d'aplicació.

Quan l'activitat és organitzada directament per l'Ajuntament, sense arribar estar obligat a redactar un PAU segons la normativa sectorial vigent, es pot redactar un PEM sempre i quan aquest estigui inclòs al DUPROCIM.

### **DOCUMENTACIÓ MÍNIMA D'UN PEM**

#### **DESCRIPCIÓ DE L'ACTIVITAT**

1. Programa General
2. Acte per acte
  - Memòria de seguretat (Segons estableix l'art. 83 - Ordenança de Via Pública) - Punt 1.3
  - Plànol
  - Altres: Permisos
    - Preventiu sanitari
    - Instal·lacions / Pirotècnia
    - ...
  - Aforaments (Si fos el cas, segons informació Protecció Civil. S'inclou al Catàleg d'espais a la Via Pública)
3. Anàlisi de risc (Segons informació Protecció Civil. S'inclou a la Memòria de seguretat)

#### **MANUAL D'ACTUACIÓ - Punt 1.4**

4. Organigrama
5. Contactes
6. Funcions / Activacions (S'inclou en aquest document una fitxa d'actuació genèrica a completar i complementar per part dels interessats)

El manual d'actuació ha de preveure i permetre com a mínim:

- La detecció de l'emergència.
- L'alerta als equips actuants interns
- L'alarma als participants
- La intervenció coordinada sobre l'emergència (Previsió de les accions que siguin necessàries – Evacuació, confinament, atenció sanitària, ... )
- La informació en emergència a totes aquelles persones que poguessin estar exposades al risc.

### 1.1.1 NORMATIVA COMPLEMENTÀRIA

Complementàriament per a Espectacles Públics i activitats recreatives, s'ha de completar amb aquesta documentació:

#### LLICÈNCIES I AUTORIZACIONS PER A ESPECTACLES PÚBLICS O ACTIVITATS RECREATIVES DE CARÀCTER EXTRAORDINARI.

Es poden realitzar un nombre màxim de 12 espectacles o activitats recreatives de caràcter extraordinari a l'any.

<b>NORMATIVA PROTECCIÓ CIVIL / ESPECTACLES</b>								
Aforament activitat / espectacle	Edificis amb aforament		Instal·lacions tancades desmuntables		Altres activitats en espais delimitats		Espais no delimitats	
D 112/2010	≥ 2.000 persones o ≥ 28 m. alçada	> 500 < 2.000 persones	≥ 2.000 persones	> 500 < 2.000 persones	≥ 5.000 persones	> 500 < 5.000 persones	≥ 15.000 persones	> 1.000 < 15.000 persones
	PAU A	PAU B	PAU A	PAU B	PAU A	PAU B	PAU A	PAU B
D 30/2015	≥ 2.000 persones o ≥ 28 m. alçada	> 1.000 i < 2.000 persones	≥ 2.000 persones	> 1.000 i < 2.000 persones	≥ 5.000 persones	> 2.000 i < 5.000 persones	≥ 20.000 persones	> 10.000 i < 20.000 persones
	PAU A	PAU B	PAU A	PAU B	PAU A	PAU B	PAU A	PAU B
Llei 31/1995	Mesures d'emergència sempre que hi hagi treballadors							

- a) Actes realitzats sota la responsabilitat d'una o d'unes persones determinades, que poden ser entitats, persones físiques o jurídiques o persones responsables o empleades de serveis de l'Administració pública i que, en tot cas, han de ser identificades, amb determinació clara de la responsabilitat que els correspon.
- b) Presentar una anàlisi de la mobilitat provocada per l'espectacle públic o activitat recreativa, amb previsió de mesures especials per afrontar les necessitats detectades, si s'escau, segons determina la normativa sobre regulació de la mobilitat generada (Art. 35 del REPAR).
- c) Disposar de personal de vigilància i de personal de control d'accés, respectivament, si així es preveu en aquest Reglament.
  - Art. 43 - Vigilants de seguretat privada  
NÚMERO DE VIGILANTS
  - Art. 57 – Obligació de disposar de personal de control d'accés  
NÚMERO DE CONTROLADORS
- d) Disposar d'un pla d'autoprotecció (Art. 46 del REPAR).
- e) Disposar dels serveis d'higiene i seguretat i dels dispositius d'assistència sanitària corresponents.
  - Art. 47 – Condicions d'higiene i salubritat  
NÚMERO DE SERVEIS HIGIÈNICS
  - Art. 48 – Dispositius d'assistència Sanitària  
DISPOSITIUS D'ASSISTÈNCIA SANITÀRIA
- f) Disposar de serveis automàtics de control d'aforaments, quan s'escaigui.
- g) Presentar una valoració de l'impacte acústic de l'espectacle públic o de l'activitat recreativa i, si escau, adoptar les mesures necessàries per prevenir-lo i minimitzar-lo.
- h) Haver contractat la pòlissa de responsabilitat civil.
 

QUANTIA DE LA POLISSA DE RESP. CIVIL
- i) Acreditar la disponibilitat de l'establiment o de l'espai on es realitza l'espectacle públic o l'activitat

Complementàriament per a Espectacles Pirotècnics, s'ha de completar amb aquesta documentació:

**DOCUMENTACIÓ PER A LA TRAMITACIÓ DE L'AUTORITZACIÓ D'ACORD AMB EL REIAL DECRET 989/2015, DE 30 D'OCTUBRE, PEL QUE S'APROVA EL REGLAMENT D'ARTICLES PIROTÈCNICS I DE CARTUTXERIA**

<b>PIROTÈCNIA</b>					
<b>Normativa</b>					
Matèria reglamentada	NEC < 10 kg	NEC > 10 Kg	NEC > 50 Kg	NEC > 100 Kg	NEC > 200 Kg
RD 989/2015	-		Pla de Seguretat	-Pla de seguretat -Pla d'emergència	
D 30/2015	-	-	-	PAU B	PAU A
<b>Tramitació</b>					
RD 989/2015	NEC < 10 kg	NEC > 10 Kg	NEC > 50 Kg	NEC > 100 Kg	NEC > 200 Kg
	-	Notificació Delegació Govern		Autorització Delegació del Govern	

**Documentació per a la tramitació de l'autorització**

- A) Sol·licitud d'autorització
  - I.1.a.1 Altres dades
  - I.1.a.2 Timming
  - I.1.a.3 Entorn
  - I.1.a.4 Accessibilitat a l'espectacle
  - I.1.a.5 Accessibilitat per ajuda externa
  - I.1.a.6 Aforament màxim
- B) Conformitat de la propietat del sòl
- C) Pla de seguretat
  - a. Protecció prevista per a la zona de llançament fins a l'hora de començament de l'espectacle, d'acord amb el que estableix la present instrucció tècnica complementària.
  - b. Protecció prevista per a la zona de seguretat durant el desenvolupament de l'espectacle, d'acord amb el que estableix la present instrucció tècnica complementària.
  - c. Declaració, si s'escau, de la no - existència de construccions a què fa referència el punt 4.13 de la present instrucció tècnica complementària.
  - d. Equip humà i material necessari i previst als efectes de protecció i compliment de les mesures de seguretat establertes.
  - e. Situació exacta de la zona de llançament i la seva àrea circumdant en un radi de 500 metres.
  - f. Delimitació de la zona de seguretat i els espais on es prevegi la presència del públic, així com representació del radi de seguretat i la seva mesura en metres.
  - g. Tipus d'article i calibratge màxim en llançament vertical. I, calibratge i angle de llançament no vertical més desfavorable (indicant tipus d'article).
- C) Pla d'emergència
  - a. Anàlisi dels possibles casos d'emergència i mesures de prevenció i protecció que es preveuen per aquests casos, incloent-hi els mitjans humans i materials en matèria de mínim, és obligatori disposar:
  - b. Directori dels serveis d'atenció d'emergències i protecció civil que han de ser alertats en cas que es produeixi una emergència.
  - c. Recomanacions que han de ser exposades al públic i la seva ubicació, així com formes de transmissió de l'alarma una vegada produïda.
  - d. Pla descriptiu dels terrenys on es prevegi la celebració de l'espectacle, indicació
  - e. Assegurança d'accidents i de responsabilitat civil de l'organitzador.
  - f. Assegurança de responsabilitat civil de l'empresa d'experts.
  - g. Identificació de l'empresa d'experts amb les dades següents:
  - h. Distàncies de seguretat i plànol d'emplaçament d'aquestes distàncies.

### Documentació gràfica

- A) Incloure plànol de l'activitat.

Complementàriament per a Espectacles Pirotècnics, s'ha de completar amb aquesta documentació:

### **PIROTÈCNIA EN MANIFESTACIONS FESTIVES**

La utilització de pirotècnia en manifestacions festives està regulat pel Reial Decret 989/2015, de 30 d'octubre, pel que s'aprova el Reglament d'articles pirotècnics i de cartutxeria, transposició de la Directiva europea de productes pirotècnics.

La regulació dels espectacles amb artificis pirotècnics realitzats per experts, per exemple un castell de foc, es regeixen per la Instrucció Tècnica Complementària (ITC 8), aquesta afecta a tot espectacle pirotècnic segons les prescripcions que posteriorment seran citades.

La regulació de les manifestacions festives amb ús de pirotècnia, per exemple un correfoc, el reglament incorpora una Instrucció Tècnica Complementària (ITC 18) que permet, entre d'altres mesures, que no siguin aplicables a determinades manifestacions festives les limitacions d'ús dels articles pirotècnics establertes amb caràcter general, com ara les relatives a les edats mínimes i les distàncies de seguretat.

Per tal que sigui aplicable el que disposa la ITC 18 a una manifestació festiva amb ús de pirotècnia, cal que es compleixin dues circumstàncies:

- Reconeixement del caràcter religiós, cultural o tradicional efectuada per part de l'Administració Autonòmica, de ofici o a instància dels ajuntaments. Aquesta disposició s'haurà de publicar en el diari oficial corresponent i haurà d'especificar si en la manifestació festiva es permet al participació de menors d'edat.

(Segons CMC/3659/2010, de 3 de novembre, de reconeixement del caràcter religiós, cultural o tradicional de les manifestacions festives amb ús d'artificis de pirotècnica que se celebren a Catalunya).

- I, que el grup de foc que realitzi l'activitat estigui format per persones amb una formació acreditada, tal com està especificada la ITC 18.



## **1.2 ALTRES**

### **ESPÈCTACLES PÚBLICS I ACTIVITATS RECREATIVES**

- Reial decret 2816/1982, de 27 d'agost, pel qual s'aprova el Reglament general de policia d'espectacles públics i activitats recreatives
- Llei 11/2009, de 6 de juliol, de regulació administrativa dels espectacles públics i les activitats recreatives
- Decret 112/2010, de 31 d'agost, pel qual s'aprova el Reglament d'espectacles públics i activitats recreatives

### **ACTIVITATS AMB PIROTÈCNIA**

- Reial Decret 989/2015, de 30 d'octubre, pel que s'aprova el Reglament d'articles pirotècnics i de cartutxeria
- Reial Decret 1335/2012, de 21 de setembre, pel qual es modifica el Reial Decret 563/2010, de 7 de maig, pel que s'aprova el Reglament d'artificis pirotècnics i cartutxeria.
- Decret 333/2002, de 10 de desembre de 2002, de modificació d'altres decrets en matèria d'obligatorietat de contractació de determinades cobertures d'assegurances.
- CMC/3659/2010, de 3 de novembre, reconeixement del caràcter religiós cultural i tradicional de les manifestacions festives amb ús de pirotècnia que se celebren a Catalunya.
- Llei 3/2010, de 8 de febrer, de prevenció i seguretat en matèria d'incendis en establiments, activitats, infraestructures i edificis.

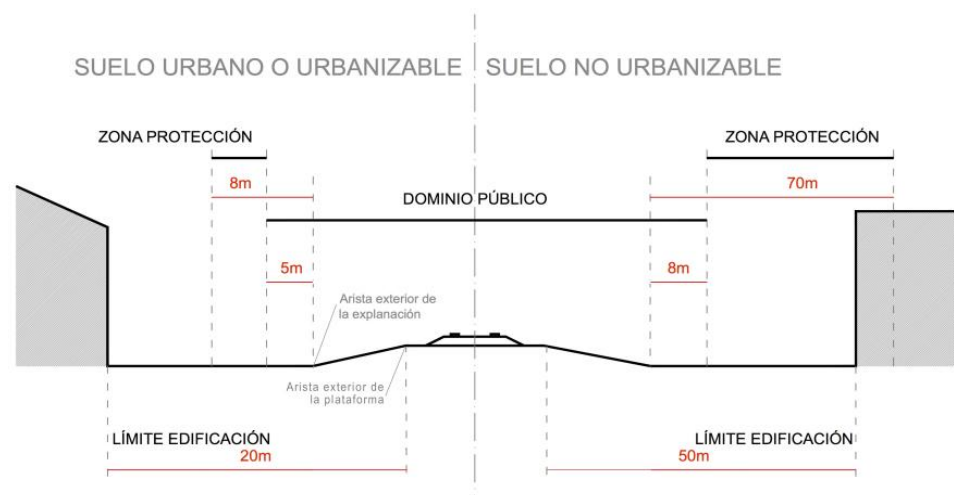
### **ACTIVITATS ESPORTIVES**

- Real Decreto 1507/2008, de 12 de septiembre, por el que se aprueba el Reglamento del seguro obligatorio de responsabilidad civil en la circulación de vehículos a motor.
- Ley 10/1990, de 15 de octubre, del Deporte
- Real Decreto 849/1993, de 4 de junio, por el que se determina las prestaciones mínimas del Seguro Obligatorio Deportivo.
- Decret legislatiu 1/2000, de 31 de juliol, pel qual s'aprova el Text únic de la Llei de l'esport.
- Decret 58/2010, de 4 de maig, de les entitats esportives de Catalunya
- Normatives internes de cadascuna de les federacions esportives.
- Decret 56/2003 sobre les activitats fisicoesportives en el medi natural

### **ACTIVITATS CASTELLERES**

- Manual de bones pràctiques en prevenció i seguretat castelleres (Coordinadora de colles castelleres de Catalunya)



NORMATIVA			
D 112/2010	Els espectacles públics o activitats recreatives de caràcter extraordinari en municipis de > 50.000 habitants o delegats.	Els espectacles públics i les activitats recreatives de caràcter extraordinari deguts a festes i revetlles populars.	Altres
ADIF	<p><a href="http://www.adif.es/ca_ES/empresas_servicios/productos_y_servicios/productos_y_servicios.shtml#Autorizaci%C3%B3n%20de%20actuaciones%20en%20zona%20de%20afecci%C3%B3n%20del%20ferrocarril">http://www.adif.es/ca_ES/empresas_servicios/productos_y_servicios/productos_y_servicios.shtml#Autorizaci%C3%B3n%20de%20actuaciones%20en%20zona%20de%20afecci%C3%B3n%20del%20ferrocarril</a></p> 		

**Guia adreçada als municipis sobre els espectacles públics i les activitats recreatives o esportives de caràcter extraordinari, que tenen lloc en espais oberts al públic en zones de platja i/o de protecció de les línies ferroviàries (2012).**

		Si tenen lloc en espais oberts de titularitat pública que no sigui municipal	Si les activitats estan afectades pel decret 82/2010.	Si tenen lloc en zones de protecció de les línies ferroviàries <sup>5</sup>	Si tenen lloc en el domini públic marítimo-terrestre.	Proves esportives que afecten vies interurbanes o amb incidència superior al nucli urbà.
Espectacles públics i activitats recreatives de caràcter extraordinari, llevat que es duguin a terme en municipis de més de 50000 habitants o amb motiu de festes i revetlles Populars.	Autorització de la Generalitat per a espectacles públics i activitats de caràcter extraordinari (veure punt 6.1)	Autorització de l'ús d'espais oberts de titularitat pública no municipal (administració titular de l'espai) (veure punt 6.2)	Elaborar i tramitar un Pla d'Autoprotecció (PAU) (veure punt 6.4)	Autorització d'ocupació temporal de la Zona de Protecció del Ferrocarril (ADIF/FGC) (veure punt 6.5)	Autorització d'ocupació temporal del domini públic marítimo-terrestre (Servei de Costes) (veure punt 6.6)	Autorització per la realització de proves esportives (Servei Català de trànsit) (veure punt 6.7)
Espectacles públics i activitats recreatives de caràcter extraordinari que es duguin a terme en municipis de més de 50000 habitants o amb motiu de festes i revetlles Populars.	Sol·licitud de la llicència municipal (veure punt 6.3)					

### **1.2.1 TRANSPORT SANITARIA**

*Reial Decret 836/2012, de 25 de maig, pel qual s'estableixen les característiques tècniques, l'equipament sanitari i la dotació de personal dels vehicles de transport sanitari per carretera.*

<b>Tipus d'ambulància</b>	<b>Classe</b>	<b>Personal tècnic</b>	<b>Infermer</b>	<b>Metge</b>
Trasllat col·lectiu	A1 / A2	TTS		
SVB	B	2 TTS / TES		
SVI	C	TTS / TES	X	
SVA	C	TTS / TES	X	X
VIR	A1 / A2	TTS		X

SVI: Suport Vital Intermedi  
 SVB: Suport Vital Bàsic  
 SVA: Suport Vital Avançat  
 TTS: Tècnic de Transport Sanitari  
 TES: Tècnic d'Emergències Sanitàries  
 DUI: Diplomats Universitaris en Infermeria

1. Ambulàncies no assistencials, que no estan condicionades per a l'assistència sanitària en ruta. Aquesta categoria d'ambulàncies comprèn les dues següents classes:

- Ambulàncies de classe A1, o convencionals, destinades al transport de pacients en llitera.
- Ambulàncies de classe A2, o de transport col·lectiu, condicionades per al transport conjunt de malalts el trasllat no tingui caràcter d'urgència, ni estiguin afectats de malalties infectocontagioses.

2. Ambulàncies assistencials, condicionades per permetre assistència tecnicosanitària en ruta. Aquesta categoria d'ambulàncies comprèn les dues següents classes:

- Ambulàncies de classe B, destinades a proporcionar suport vital bàsic i atenció sanitària inicial.
- Ambulàncies de classe C, destinades a proporcionar suport vital avançat

## 1.2.2 REMOLCS

### REMOLCS

L'article 1 del **REGLAMENT GENERAL DE VEHICLES**, aprovat pel Reial decret 2822/1998, de 23 de desembre, **estableix que la circulació de vehicles exigeix que aquests obtinguin prèviament l'autorització administrativa corresponent**, que se substancia en **l'homologació de tipus dels vehicles**, les seves parts i peces, que és atorgada per l'autoritat d'homologació, que a Espanya és el Ministeri d'Indústria, Turisme i Comerç.

En aquestes directives marc s'estableix el procediment administratiu relatiu a l'homologació de tipus de vehicles, parts i peces incloses en l'àmbit d'aplicació de les directives.

És important destacar que, com que es tracta d'homologacions CE, gaudeixen del reconeixement recíproc entre els estats membres de l'Espai Econòmic Europeu (EEE).

Alternativament es pot obtenir una **homologació individual**, per a sèries úniques (vehicle singular, o no) o per a sèries curtes.

I també existeix **l'homologació multifàsica**.

- El sol·licitant ha d'obtenir una **autorització expressa de l'autoritat d'homologació**, en què consti la relació de vehicles amb els seus números d'identificació acompanyada d'una petició justificada que inclogui **una memòria explicativa dels actes reglamentaris aplicables (...)**
- Aquests vehicles s'han de sotmetre a la **inspecció tècnica unitària prèvia a la matriculació** en què ha de **verificar la identitat dels vehicles amb la documentació aportada així com el seu estat pel que fa a la seguretat viària i protecció del medi ambient**.
- El sol·licitant ha de presentar la sol·licitud d'inspecció tècnica unitària a l'organisme competent en **inspecció tècnica de vehicles**, acompanyada de:
  - **1r**: Fitxa reduïda particularitzada per al vehicles a inspeccionar segons els models que figuren als annexos d'aquest Reial decret amb la relació dels números d'identificació del o els vehicles afectats. La pot emetre el fabricant, l'autoritat d'homologacions en un país de l'EEE. També la pot estendre un tècnic competent; en aquest cas, la fitxa reduïda s'ha d'efectuar basant-se en la revisió física del vehicle.(...)
  - **2n**: Informe favorable del servei tècnic,(...)
  - **3r**: Fitxa de característiques tècniques indicada a l'annex corresponent a cada categoria de vehicle adequada, si s'escau, a la singularitat del vehicle.
  - **4rt**: Resolució de l'autorització emesa per l'autoritat d'homologació o la còpia autenticada.
- En cas d'inspecció favorable, l'organisme que realitzi la inspecció tècnica unitària ha d'emetre la corresponent **targeta d'ITV**

#### PESOS I MIDES MÀXIMES S/Directiva 95/48CE (i posteriors correccions):

##### PESOS I MIDES MÀXIMES

Massa màxima per eix no motriu simple	10 Tm
Massa màxima per eix no motriu tàndem	11 a 20 Tm (Segons distància entre ells)
Longitud màxima	20 m
Altura màxima	4,00 m
Amplada màxima	2,55 m

## CLASSIFICACIONS

### CLASSIFICACIONS

General	Turismes
	Càrrega (comercials)
Reglamentació	Origen reglament de frens (L,M,N,O)
Administratius i estadístics	XX: Criteris Constructius
	YY: Criteris d'utilització
Per forma	-
Per característiques	-
Segons eixos i tracció	-
Configuració cabina	-

### ALS EFECTES ADMINISTRATIUS I ESTADÍSTICS (SEGONS EL REGLAMENT GENERAL DE VEHICLES): Formem la classificació del remolc com 41 58 Remolc atracció de fira.

Per construcció 41yy Remolc yyyy	Per ús xx58 xxxx Atracció ...
<p>33 Auto-caravana MMA &gt; 3.500 kg.</p> <p>Vehículo construido con propósito especial, incluyendo alojamiento vivienda y conteniendo, al menos, el equipo siguiente: asientos y mesa, camas o literas que puedan ser convertidos en asientos, cocina y armarios o similares. Este equipo estará rígidamente fijado al compartimento vivienda: los asientos y la mesa pueden ser diseñados para ser desmontados fácilmente.</p>	<p>54 Grúa de elevación</p> <p>Vehículo provisto de dispositivos que permiten elevar cargas, pero no transportarlas. (No incluye los vehículos con dispositivos de autocarga).</p>
<p>40 Remolque y semirremolque ligero MMA ≤ 750 kg.</p> <p>Aquellos cuya masa máxima autorizada no exceda de 750 kg. A efectos de esta clasificación se excluyen los agrícolas.</p>	<p>55 Basurero</p> <p>Vehículo especialmente construido para el transporte y tratamiento de desechos urbanos.</p>
<p>41 Remolque y semirremolque 750 kg. &lt; MMA ≤ 3.500 kg.</p> <p>Aquellos cuya masa máxima autorizada sea superior a 750 kg. e igual o inferior a 3.500 kg. A efectos de esta clasificación se excluyen los agrícolas.</p>	<p>56 Hormigonera</p> <p>Vehículo especialmente construido para el transporte de los elementos constitutivos del hormigón, pudiendo efectuar su mezcla durante el transporte.</p>
<p>42 Remolque y semirremolque 3.500 kg. &lt; MMA ≤ 10.000 kg.</p> <p>Aquellos cuya masa máxima autorizada sea superior a 3.500 kg. e igual o inferior a 10.000 kg. A efectos de esta clasificación se excluyen los agrícolas.</p>	<p>58 Vehículo para ferias</p> <p>Vehículos adaptados para la maquinaria de circo o ferias recreativas ambulantes</p>
<p>43 Remolque y semirremolque MMA &gt; 10.000 kg.</p> <p>Aquellos cuya masa máxima autorizada exceda de 10.000 kg. A efectos de esta clasificación se excluyen los agrícolas.</p>	<p>59 Estación transformadora móvil</p> <p>Vehículo dotado con los elementos necesarios para la producción de energía eléctrica</p>
	<p>60 Extractor de fangos</p> <p>Vehículo dotado de una bomba de absorción para la limpieza de pozos negros y alcantarillas.</p>
	<p>61 Autobomba</p> <p>Vehículo equipado con una autobomba de presión para movimiento de materiales fluidificados.</p>

## REFORMES DE VEHICLES

Totes aquelles modificacions que comportin canvis en les característiques inscrites en la fitxa tècnica, i que varien les peces, mides, conjunts, etc. Homologades en l'homologació de tipus:

Tràmit sotmès a procediment específic:

- Projecte justificatiu, indicant compliment dels Reglaments afectats
- Certificat del tècnic que assumeix la reforma
- Certificat del taller que ha fet la reforma
- Informe de conformitat d'un Laboratori Acreditat d'Assajos i Certificacions.

## REMOLCS PER A USOS ESPECÍFICS

Els remolcs que s'han d'utilitzar, i per tant, han de circular pels carrers han d'estar matriculats. Distingim entre dos casos:

- Ja estava matriculat prèviament a l'aparició del RGV 2010: Revisar-los i reformar-los a les exigències actuals (llums, frens, anti encastaments, ...); i transformar-lo a la classificació 4158 (el què més interressi)
- No ha estat matriculat mai:
  - Desballestar-lo
  - Adaptar-lo a un tipus homologat i matricular-lo

Similitud entre cas a) i b)

- Cal comprovar que tots els elements que es revisaran a l'estació ITV compleixin amb els reglaments vigents:
  - ✓ Llança d'acoblament al vehicle tractor
  - ✓ Llums
  - ✓ Frens
  - ✓ Mides i pesos
  - ✓ ...
- Passar la inspecció periòdica
- Circular sense cap dificultat.

Els remolcs del tipus "ús per a fires" estan sotmesos al règim d'inspeccions periòdiques següent:

- 1ª inspecció: **als 4 anys des de la seva matriculació**
- 2ª inspecció: **als 6 anys des de la seva matriculació**
- A partir del 7è any, **cada any**.

**Reial Decret 1507/2008, de 12 de setembre Aprovació del Reglament de l'ASSEGURANÇA OBLIGATÒRIA DE RESPONSABILITAT CIVIL en la circulació de vehicles de motor.**

**Article 1: Vehículos de motor**

1. Tienen la consideración de vehículos a motor, a los efectos de la responsabilidad civil en la circulación de vehículos a motor y de la obligación de aseguramiento, todos los vehículos idóneos para circular por la superficie terrestre e impulsados a motor, incluidos los ciclomotores, vehículos especiales, remolques y semirremolques, cuya puesta en circulación requiera autorización administrativa de acuerdo con lo dispuesto en la legislación sobre tráfico, circulación de vehículos a motor y seguridad vial. Se exceptúan de la obligación de aseguramiento los remolques, semirremolques y máquinas remolcadas especiales cuya masa máxima autorizada no exceda de 750 kilogramos, así como aquellos vehículos que hayan sido dados de baja de forma temporal o definitiva del Registro de Vehículos de la Dirección General de Tráfico.

2. No se encontrarán incluidos en el ámbito material del presente Reglamento:

a) Los ferrocarriles, tranvías y otros vehículos que circulen por vías que le sean propias.

b) Los vehículos a motor eléctricos que por concepción, destino o finalidad tengan la consideración de juguetes, en los términos definidos y con los requisitos establecidos en el artículo 1.1 del Real Decreto 880/1990, de 29 de junio, por el que se aprueban las normas de seguridad de los juguetes, y su normativa concordante y de desarrollo.

Tampoco se encontrarán incluidas en el ámbito material del presente Reglamento las sillas de ruedas.

3. A los efectos de este reglamento, se aplicarán los conceptos recogidos en el anexo I del Real Decreto Legislativo 339/1990, de 2 de marzo, por el que se aprueba el texto articulado de la Ley sobre Tráfico, Circulación de Vehículos a Motor y Seguridad Vial.

**Article 7: Dipòsit o precintament, públic o domiciliari, del vehicle.**

Corresponde a las Jefaturas de Tráfico y a las autoridades competentes de las Comunidades Autónomas a las que se hayan transferido la ejecución de funciones en esta materia, la adopción de las medidas relativas a la retirada y depósito o precinto cautelar, público o domiciliario, de los vehículos que circulen sin seguro.

**COMENTARIS GENERALS PER DISCRIMINAR PER QUINES ACTIVITATS ESPORÀDIQUES CAL DEMANAR INFORME A BOMBERS:**

**D'acord amb l'article 23 de la Llei 3/2010, de 18 de febrer, de RÈGIM D'INTERVENCIÓ ADMINISTRATIVA EN ACTIVITATS DE CARÀCTER ESPORÀDIC O PUNTUAL:**

1. En les activitats que, per llur naturalesa puntual o esporàdica, se subjectin a altres tràmits municipals o de l'Administració de la Generalitat però que, ateses llurs característiques especials, són activitats de risc important, la direcció general competent en matèria de prevenció i extinció d'incendis (DGPEIS) ha d'emetre informe preceptiu i vinculant a l'autorització que s'hagi de concedir.

2. L'informe a què fa referència l'apartat 1 s'ha de sol·licitar en els supòsits següents:

- a) Activitats de caràcter esporàdic amb un aforament superior a 500 persones en establiments tancats o a 1.000 persones en espais oberts.
- b) Estructures desmuntables i itinerants, com ara carpes, envelats o tendals, entre altres, amb un aforament superior a 1.000 persones.

Cal tenir present que, d'acord amb l'establert en l'article 29.7 de la Llei 11/2009 i l'article 110 del mateix Decret 112/2010, **no caldrà tramitar llicència** (llevat que les ordenances o reglaments municipals estableixin el contrari), **però sí complir les condicions que assenyalen la normativa**, en els casos següents:

- Espectacles públics i activitats recreatives de caràcter extraordinari, **organitzats pels serveis municipals o sota la responsabilitat directa d'aquests**.
- Espectacles públics i activitats recreatives de caràcter esportiu i que tenen lloc de manera esporàdica.

I per tant en els casos en què l'organització de l'acte és municipal i no es tramita llicència/autorització no caldrà tampoc demanar informe de prevenció a la DGPEIS.

D'altra banda, en el cas particular dels **correfocs o actuacions de foc**, aquests es regeixen pel Reial Decret 563/2010, de 7 de maig, pel que s'aprova el Reglament d'articles pirotècnics i cartutxeria, i han d'obtenir autorització de l'ús dels artificis pirotècnics per part del Delegat de Govern. **Previ a l'autorització de l'acte que hagi de concedir l'Ajuntament, aquest haurà de sol·licitar informe de prevenció a la DGPEIS per aquells correfocs o actuacions de foc amb un aforament previst superior a 1.000 persones, en espais oberts, o superior a 500 persones, en establiments tancats**. L'informe en matèria de prevenció i seguretat en cas d'incendi que emetrà la DGPEIS no haurà de contemplar les mesures de seguretat i requisits que estableix la reglamentació específica per l'ús dels artificis pirotècnics, ja que d'acord amb la ITC 18 del Reial Decret 563/2010, és competència de l'Ajuntament vetllar pel compliment d'aquestes mesures i requisits, així com informar de les mesures de seguretat aplicables i, en el seu cas, de la indumentària i de les mesures de protecció recomanades per la participació en l'espectacle de terceres persones.

Condicions en matèria de prevenció i seguretat en cas d'incendi que ha de reunir la celebració d'un espectacle o activitat recreativa:

Hem establert (mitjançant Instrucció Tècnica interna) la documentació tècnica que cal valorar i la reglamentació d'aplicació (directa o supletòria) per diferents tipologies d'activitats esporàdiques.

Pel que fa a la sol·licitud d'informe d'una activitat extraordinària en un espai obert no delimitat perimetralment, l'organització d'aquest tipus d'activitat ha de considerar la següent informació i justificar les condicions tècniques següents:

1. Aportar dades administratives sobre l'esdeveniment:
  - Identificació o nom de l'activitat.
  - Espai o recorregut de realització.
  - Dates de realització.
  - Hora/es d'inici.
  - Hora/es de finalització.
  - Aforament previst.
  - Entitat o persona física organitzadora.
  - Persones responsables (noms i NIFs).
  - Telèfons de contacte.
  
2. Aportar una descripció sintètica de l'activitat.
  
3. Aportar una memòria tècnica, signada per un tècnic competent, justificativa del compliment de les següents condicions de seguretat:
  - Delimitació dels espais conforme als seus usos previstos (zones d'espectadors, zones d'actuants, zones comuns, serveis, etc.).
  - Aforament màxim previst (P) i distribució dels ocupants en els diferents espais conforme als seus usos previstos, d'acord amb les densitats d'ocupació especificades al Punt 2 de la Secció 3 d'Evacuació dels ocupants del DB SI.
  - Valoració dels elements de dispersió dels espectadors, com ara carrers o altres elements existents, conforme a la Taula 4.1 (zones a l'aire lliure P/600) i aplicant, si s'escau, la hipòtesi de bloqueig, de la Secció 3 d'Evacuació dels ocupants del DB SI.
  - Configuració de les grades i materials de l'estructura per al seu suport, si se'n disposa: conforme a l'article 34 del Títol I, Capítol II del RGPEAR, d'acord amb el qual els llocs oberts condicionats per a esports o espectacles nàutics, aeronàutics o d'altres activitats recreatives a l'aire lliure, on s'instal·lin grades, plataformes o tribunes per a l'ús del públic o s'habilitin instal·lacions per a ús dels esportistes o actors que prenguin part dels esmentats esports o espectacles hauran de complir, tant com sigui possible, els mateixos requeriments i condicions previstos en els articles precedents del Capítol II del mateix reglament RGPEAR.
  - Disponibilitat d'extintors portàtils convenientment situats en funció del risc (cuines, aparadors, escenaris, taules de control, equips elèctrics de potència, etc.).
  - Condicions d'aproximació i entorn: característiques i dimensions dels vials d'aproximació als llocs ocupables, vials afectats a la circulació.



4. Aportar plànols, a escala adequada per la seva lectura i comprensió, on es representin les condicions tècniques anteriors; en concret:
- Plànols d'emplaçament, zones previstes per als espectadors, vials i espais públics utilitzats pel desenvolupament de l'activitat, vials d'aproximació als llocs ocupables, vials afectats a la circulació.
  - Plànol de cada espai on es desenvolupi l'activitat, amb indicació dels usos i l'ocupació calculada, amb la representació dels elements previstos per l'evacuació.
  - Plànol amb la ubicació dels equips i sistemes de protecció contra incendis disponibles, si s'escau.

### 1.2.3 FANALETES

#### FANALETES



## FANALETES

informatiu prevenció d'incendis icar 01\_14



Últimament han augmentat les sol·licituds per realitzar aquesta activitat en festes públiques i privades, consistent en l'enlairament d'uns globus de paper a l'interior dels quals s'instal·la una flama com a font de llum i calor. Funciona com un globus d'aire calent i al ser de paper translúcid, produeix l'efecte estètic desitjat de veure un llum que vola per l'aire.

**i És una activitat amb risc d'incendi**

Es desplaça sense control i pot iniciar una ignició involuntària a qualsevol lloc.

**i No es poden aplicar mesures preventives**

No és possible controlar tots els fanalets enlairats.

**i Suposa un perill de risc d'incendi forestal molt alt**

Normalment s'utilitzen en zones i èpoques incompatibles amb aquesta activitat.

**i Normativa vigent a Catalunya**

No es permet l'enlairament d'aquests artefactes que contenen foc.

**i Més informació al següent web**

<http://incendis.gencat.cat/ca>

Per qualsevol dubte o aclariment, contacteu amb els agents rurals de la vostra comarca o bé truqueu al 93 561 70 00





### 1.3 MEMÒRIA DE SEGURETAT

L'Ordenança de Via Pública estableix la realització de la Memòria de Seguretat per a la realització de qualsevol activitat a l'Espai Públic.

#### DOCUMENTACIÓ MÍNIMA PER A REALITZAR QUALSEVOL ACTIVITAT

##### Memòria de seguretat

<https://seu.mataro.cat/oficina/tramites/tramitesDisponibles.do?action=accesoDirectoTramite&id=13107>

#### 1.3.1 EXTRACTE ORDENANÇA VIA PUBLICA - ARTICLE 83. ACTES PÚBLICS

L'atorgament d'autorització a les ocupacions derivades d'actes públics, qualificats o no com espectacles i les instal·lacions destinades a l'esbarjo o oci de les persones com circs, teatres ambulants, envelats, closos, i instal·lacions pròpies de balls, espectacles, festes populars o tradicionals de barri, fires destinades a la promoció de serveis, comerç, oci, o cultura de caràcter no permanent, estan subjectes a les següents condicions amb independència de les que en funció de l'autorització d'activitat exigeixin les ordenances i reglaments d'intervenció mediambiental de l'Ajuntament i la normativa estatal i autonòmica vigent.

1. Les **sol·licituds** s'han de formular amb una **antelació mínima d'1 mes** respecte a l'acte.
2. Les sol·licituds han d'anar **acompanyades de la documentació general i d'un pla de recollida de residus i de neteja viària durant i després de l'acte assumit econòmicament pel sol·licitant, i d'una memòria de seguretat subscripta pel promotor o responsable de l'activitat o acte.**
3. La memòria de seguretat ha de contenir:
  - a) Dades de l'organitzador de l'acte o promotor amb acreditació de la representació que té si actua en nom d'altre i de persona jurídica.
  - b) Plànol de la ubicació general, amb grafia del recinte, elements estructurals fixos o desmuntables i itineraris de circulació de persones.
  - c) Classe d'activitat o espectacle programat.
  - d) Dies, horari d'inici i finalització de l'activitat o celebració, i en el cas d'espectacles horari de taquilles.
  - e) Tipus d'instal·lacions o estructures fixes o desmuntables amb descripció de materials.
  - f) Certificat tècnic d'instal·lació.
  - g) Assistència prevista a l'acte, amb fixació de l'aforament previst, i edats de les persones que hi poden assistir.
  - h) En les activitats d'espectacles, recreatives musicals, o culturals com ara revetlles i festes de barri amb actuació musical: nombre i ubicació de la vigilància privada en funció de l'aforament, en interior i exterior, accessos, estacionament de vehicles, amb identificació del responsable de la seguretat i de la forma de localització immediata i còpia del document que acrediti la contractació de serveis de seguretat.
  - i) Definició dels riscos potencials i acreditació de la contractació d'assegurança per import suficient en funció dels riscos de l'activitat, i de l'aforament previst.
  - j) Còpia de l'informe tècnic de seguretat de l'escenari i elements auxiliars.
  - k) Previsió de l'existència de bar o barres destinades a dispensar begudes o aliments.
  - l) Definició d'itineraris de persones, d'accessos i sortides, elements de canalització com tanques de protecció, i mesures previstes de control de l'aforament i d'evacuació, amb gràfica dels elements sobre plànol.
  - m) Dades de la instal·lació elèctrica, certificat d'instal·lació, dades del generador de corrent i potència, il·luminació d'emergència, i identificació del responsable del manteniment continu de la instal·lació.
  - n) Pla de servei i assistència sanitària amb definició de punts d'assistència, mitjans i dotació, o còpia del contracte o acord amb entitat o empresa d'assistència sanitària en relació a l'esdeveniment o acte.
  - o) Pla d'autoprotecció o d'emergència.

4. El contingut d'aquesta memòria sense perjudici dels mínims establerts en aquesta ordenança pot ser ampliada per decret l'alcalde en funció de les circumstàncies concurrents.
5. L'atorgament de les autoritzacions d'ocupació i de l'activitat per actes públics requereixen un informe previ dels serveis municipals competents en matèria de seguretat ciutadana i protecció civil, procedint-se a l'aprovació expressa de la memòria o la modificació de les condicions a implantar a la resolució.
6. Un exemplar de la memòria de seguretat.

### **1.3.2 EXTRACTE ANÀLISI DEL RISC I ADOPCIÓ DE MESURES DE SEGURETAT SEGONS LA TIPOLOGIA D'ACTIVITAT**

L'activitat ha de disposar del conjunt de mesures de seguretat que s'estableixen a la Taula 1 - Riscos genèrics que li puguin afectar.

Així com a la resta de mesures de seguretat que s'estableixen a les taules de riscos específics segons la tipologia d'activitat realitzada.

<b>RISCOS GENÈRICS (Taula 1)</b>		
<b>Risc</b>	<b>Mesures obligatòries a adoptar per a la realització de l'activitat</b>	<b>Mesures complementaries i/o puntualitzacions</b>
<p><b>Incendi / Explosió</b></p> <p><u>Motiu del risc:</u> Com a conseqüència de disposar de qualsevol element amb foc o susceptible a originar un incendi i/o explosió.</p>	<p>Disposar <b>1 extintor</b> per a cada conjunt d'elements elèctrics de risc, barra de begudes, aliments, elements inflamables i / o foc.</p>	<p>En cas de disposar d'un punt d'aigua, es pot substituir l'extintor per una manega d'aigua preparada a l'efecte.</p>
<p><b>Sanitari</b></p> <p><u>Motiu del risc:</u> Com a conseqüència de realitzar una activitat amb persones.</p>	<p>Disposar <b>1 farmaciola</b></p>	<p>Disposició dels mitjans sanitaris segons Decret 30/2015 o normativa sectorial que pertoqui.</p> <p>En cas d'existir preventiu sanitari, s'ha de garantir un espai delimitat al voltant. En aquest cas, la farmaciola resta com a recomanable en aquells punts en que la organització ho cregui adient.</p>
<p><b>Tractament de productes alimentaris / Instal·lació d'aigua</b></p> <p><u>Motiu del risc:</u> Com a conseqüència de realitzar una activitat amb productes alimentaris i/o aigua i persones.</p> <p>L'interacció amb aliments, en cas de mala praxis o en cas de mal estat dels aliments, pot comportar efectes no desitjats sobre les persones (Ex. Salmonel·losi, Intoxicació alimentaria, ... )</p> <p>L'interacció amb instal·lacions d'aigua pot comportar efectes no desitjats sobre les persones (Ex. Legionel·losi, ... )</p>	<p>Els punts de consumició d'aliments i/o begudes (alcohòliques o no - alcohòliques), venda de tabac, ... així com pel que fa a les instal·lacions amb aigua, l'entitat organitzadora serà responsable del <b>compliment de la normativa vigent en matèria de salut i alimentació</b> vinculada amb l'activitat.</p> <p>En cas de venda de begudes i/o aliments no es poden servir mitjançant gots o envasos de vidre i/o metàl·lics.</p>	<p>Autorització municipal per a la venda i la prestació de serveis mitjançant estructures o parades desmuntables o vehicles botiga en espais de titularitat pública. (atorgada pel servei competent municipal).</p> <p>Declaració responsable específica per la fira, mercat tradicional o esdeveniment popular, conforme es compleix el Reglament (CE) No 852/2004, del Parlament Europeu i del Consell de 29 abril 2004 relatiu a la higiene dels productes alimentaris i la normativa sectorial específica.</p> <p>Declaració responsable d'inici d'activitat per a establiments alimentari o Registre General Sanitari d'Empreses Alimentàries i Aliments,- RGSEAA- i el Registre sanitari d'indústries i productes alimentaris de Catalunya (RSIPAC). (Es presenta al Servei de Llicències i Disciplina d'Obres i d'Activitats i ho tramita el Servei de Salut i Consum).</p> <p>Llicència municipal, que atorga el Servei de Llicències i disciplina d'Obres i Activitats, pel cas de les activitats recreatives (parades de bars i restaurants).</p>

<p><b>Possibilitat de pèrdua de infants o col·lectius vulnerables</b></p> <p><u>Motiu del risc:</u> Com a conseqüència de realitzar una activitat amb col·lectius vulnerables.</p>	<p>Disposició de punts de localització, en cas de que existeixi la possibilitat de pèrdua de col·lectius vulnerables, per tal de recepcionar i acollir-los fins que un adult o tutor identificat es faci càrrec.</p>	
<p><b>Risc laboral</b></p> <p><u>Motiu del risc:</u> Manca de disposició del EPI's, mitjans o mesures necessàries segons l'anàlisi de risc laboral que estableix la normativa sectorial.</p>	<p>Garantir el <b>compliment de la normativa sectorial</b>, <i>Llei 31/1995</i>, de prevenció de riscos laborals.</p>	<p>Disposar especialment dels EPI's, mitjans i mesures necessàries.</p>
<p><b>Meteorològic / Mediambiental</b></p>	<p>Tenir present les previsions i els possibles efectes meteorològics i/o mediambientals que aquest risc pugui comportar a l'activitat.</p>	<p>En cas d'activació d'un Pla de protecció civil es podrà recomanar la suspensió d'un acte o valorar el canvi d'ubicació.</p> <p>Especialment, en actes de gran activitat física i/o amb menors d'edat o col·lectius especialment vulnerables.</p>
<p><b>COVID</b></p> <p><u>Motiu del risc:</u> <b>Llei 2/2021, de 29 de març, de mesures urgents de prevenció, contenció i coordinació per a fer front a la crisi sanitària ocasionada pel COVID-19, així com tota aquella normativa que d'aquesta es derivi.</b></p> <p>Especialment, tenir en compte que existeixen plans sectorials vigents amb mesures específiques per a diferents tipologies d'activitats.</p> <p>Es poden consultar en la següent adreça: <b>Departament d'Interior - Protecció Civil - Àmbits d'actuació - Malalties transmissibles emergents - Plans sectorials.</b></p> <p><i>Extracte Llei 2/2021, Article 6. Ús obligatori de màscares.</i> "Les persones de sis anys d'ara endavant queden obligades a l'ús de màscares" en determinats suposits.</p> <p><b>Article 16. Altres sectors d'activitat.</b> "Les administracions competents hauran d'assegurar el compliment pels titulars de qualsevol altre centre, lloc, establiment, local o entitat que desenvolupi la seva activitat en un sector diferent dels esmentats en els articles anteriors, o pels responsables o organitzadors d'aquesta, quan pugui apreciar-se risc de transmissió comunitària de COVID-19 conformement al que s'estableix en l'article 5, de les normes d'aforament, desinfecció, prevenció i condicionament que aquelles estableixin.</p> <p><b>En tot cas, s'haurà d'assegurar que s'adopten les mesures necessàries per a garantir una distància interpersonal mínima de, almenys, 1,5 metres, així com el degut control per a evitar les aglomeracions. Quan no</b></p>	<p>Distància de seguretat</p>	<p>Garantir la distància interpersonal de seguretat d'1,5 metres en general, equivalent a una superfície de seguretat de 2,5 m2 per persona.</p> <p>Excepte que sigui d'aplicació un valor més restrictiu per raó del tipus d'activitat. O, es disposi de Pla sectorial així ho determina.</p>
	<p>Control d'aforament</p>	<p>Es recomana disposar d'un control d'aforament o sistema de control dels assistents per tal de garantir l'aforament establert, el distanciament social i el control de fluxos d'accés i sortida independents. Així com qualsevol altre mesura que es determini.</p>
	<p>Mascareta</p>	<p>S'ha d'identificar una persona responsable de l'aplicació i control de les mesures organitzatives establertes i que estigui present durant l'activitat.</p> <p>En tot cas, es obligatori si la normativa</p>
	<p>Neteja i desinfecció</p>	<p>Es recomana disposar de registre previ d'assistents (com a mínim nom, cognom i telèfon).</p> <p>En tot cas, es obligatori si la normativa vigent i/o Pla sectorial ho determinen.</p> <p>Es recomana disposar de la senyalització preventiva necessària.</p> <p>En tot cas, es obligatori si la normativa vigent i/o Pla sectorial ho determinen.</p>
	<p>Neteja i desinfecció</p>	<p>Obligació d'utilització de mascareta (a partir dels 6 anys) segons el que estableix la normativa vigent.</p> <p>Posar a disposició dels assistents mitjans de neteja i desinfecció.</p> <p>Per exemple, aigua i sabó, gels hidroalcohòlics o desinfectants amb activitat viricida autoritzats. †</p> <p>Netejar i desinfectar les instal·lacions, el mobiliari i altres elements susceptibles de manipulació abans i després de cada ús.</p> <p>Per exemple, netejar amb detergent i desinfectar amb lleixiu (2 cullerades soperes per litre d'aigua) acabat de preparar en aigua freda o amb altres</p>

<p><b>sigui possible mantenir aquesta distància de seguretat, s'observaran les mesures d'higiene adequades per a prevenir els riscos de contagi".</b></p>		<p>desinfectants autoritzats, sense fer barreges de productes.</p> <p>En tot cas, segons estableix la normativa vigent i/o Pla sectorial així ho determina.</p>
	Altres obligacions	<p>No es permet assistir a aquelles persones que presentin símptomes o estiguin en aïllament domiciliari o en quarantena degut a un diagnòstic per COVID-19.</p> <p>No es permet donar o repartir elements, materials o objectes, a no ser que es compleixin les consideracions de neteja i desinfecció.</p> <p>No es permet cap activitat de tipus itinerant obert al públic que comporti el desplaçament del públic o dels participants, ja que aquestes aquestes activitats generen concentració de persones i dispersió del risc (per exemple cercaviles).</p> <p>No es permeten activitats incompatibles entre les mesures de seguretat obligatòries i la pròpia activitat.</p> <p>Per exemple, incompatibilitat entre el foc i hidrogels en base alcohòlica i mascaretes inflamables. O, aigua i mascaretes.</p>
<b>Consideracions a tenir en compte</b>	<b>Mesures a adoptar</b>	<b>Mesures complementàries</b>
<p><b>Evitar l'excés d'aforament</b></p> <p><u>Motiu que pot ocasionar un risc:</u> Per manca de previsió en les condicions d'evacuació mínimes o d'una ocupació excessiva de l'espai on es desenvolupa l'activitat.</p>	<p>Garantir, per aforament <math>\leq</math> a 500 persones, com a mínim: <b><math>\geq 2</math> sortides d'emergència</b> <b><math>\geq 2,50</math> m d'ample / sortida</b></p> <p><b>En qualsevol cas i sigui quin sigui el seu aforament, qualsevol recorregut d'evacuació, pas, sortida que es consideri d'emergència, ... no podrà ser inferior a 1,80 m. Preferiblement, 3,00 m.</b></p> <p>Per aforaments <math>&gt;</math> a 500 persones: S'haurà de consultar l'aforament màxim que estableix el DUPROCIM - Catàleg d'espais a la Via Pública o Projecte de l'activitat.</p>	<p>Les sortides d'emergència, en la seva totalitat, han d'estar netes d'obstacles i elements combustibles/inflamables propers.</p> <p>En el cas d'ocupar places o espais similars, no es permet obstaculitzar, estrangular o bloquejar les sortides a carrers.</p>
<p><b>Garantir l'accessibilitat per part de vehicles d'emergència</b></p> <p>(A l'activitat i als elements de l'entorn)</p> <p><u>Motiu del risc:</u> Falta d'accessibilitat per a vehicles d'emergència a l'activitat i/o a l'entorn.</p>	<p>Garantir un <b>accés mínim de 3,50 m</b> o un carril de circulació existent</p> <p>(Preferiblement d'accés exclusiu per a vehicles d'emergència).</p>	<p>Complementàriament i en la mesura de les seves possibilitats, s'haurà de garantir l'accés suficient i necessari a les activitats i instal·lacions de l'entorn.</p> <p>Tenir en consideració, la previsió de baixar les pilones (En les activitats amb gran aforament).</p> <p>En el cas d'actes singulars, s'ha de preveure un accés exclusiu per a aquest tipus de vehicle</p>
<p><b>Disposar de certificats que garanteixin la seguretat de les instal·lacions (Solidesa)</b></p> <p><u>Motiu que pot ocasionar un risc:</u> Per manca de garantia en el compliment de les condicions de seguretat i higiene necessàries de les estructures no permanents desmuntables. (Ex. Escenari, carpes)</p>	<p>Garantir que <b>qualsevol estructura no permanent desmuntable destinada a la realització de l'activitat ha de complir les condicions de seguretat i higiene necessàries per a les persones espectadores o usuàries, artistes i la resta de personal.</b></p> <p>Especialment <b>s'ha de garantir la seva solidesa</b>, i si fos el cas per les dimensions interiors de l'espai, la seva senyalització i il·luminació d'emergència.</p>	<p>Disposar de la documentació acreditativa:</p> <ul style="list-style-type: none"> <li>- Marcatge CE</li> <li>- I/o documentació de la instal·lació (Especialment, certificat de solidesa, en cas que l'estructura no permanent desmuntable no la proporcioni l'Ajuntament).</li> </ul> <p>En cas de ventades:</p> <ul style="list-style-type: none"> <li>- Inflables: Desmuntar a partir de 38 Km/h o segons normativa aplicable.</li> <li>- Estructura permanent desmuntable: Evacuar a partir de 60 Km/h o segons</li> </ul>



	Es considera estructures no permanents desmuntables: Escenaris, carpes, toldos, envelats, ...	estableixi els certificats corresponents relatius a la solidesa.
<p><b>Disposició de mesures preventives en els elements susceptibles a generar un risc afegit</b></p> <p><u>Motiu del risc:</u> La disposició de infraestructures pròpies o externes a l'activitat pot generar un risc derivat i/o afegit.</p>	<p><b>Protegir els elements susceptibles a generar un risc afegit</b> mitjançant tanques, cons, senyalització, ... o altres elements que es considerin adequats.</p> <p>Es considera elements de risc: Grups electrògens, generadors, taules de so, cablejat elèctric (terra / aire), elements baixos, zones amb possibilitat de caiguda, ..., foc, ... vehicles estacionats, terrasses (taules, cadires, tendals, ...), publicitat i altres elements informatius o decoratius (plafons, banderoles, tendals, torratxes, ...), ... .</p>	<p>La seguretat en les instal·lacions elèctriques ha de quedar garantida segons el compliment de la normativa sectorial aplicable:</p> <ul style="list-style-type: none"> <li>- El RD 842/2002 – Reglament Electrotècnic de Baixa Tensió. I disposar, per tant, de Certificat Elèctric.</li> <li>- El RD 2816/1982 Reglament General de Policia d'Espectacles i activitats recreatives. Complint les següents condicions: <ul style="list-style-type: none"> <li><b>-FONTS PER A SERVEIS (Generadors):</b> Situats en llocs fixos i ventilats amb alimentació assegurada durant el desenvolupament de l'activitat.</li> <li><b>-QUADRE GENERAL:</b> Sense accés al públic general</li> <li><b>-CABLES CONDUCTORS:</b> Es col·locaran en l'interior de tubs de matèria aïllant i incombustible i correctament dimensionats.</li> <li><b>-CABLES VOLANTS:</b> Queden prohibits.</li> </ul> </li> </ul>
<p><b>Disposar dels certificats que garanteixin la seguretat dels vehicles propis de l'activitat</b></p> <p><u>Motiu del risc:</u> Per manca de garantia en el compliment de les condicions de seguretat dels vehicles propis participants a una activitat. (Ex. Vehicles, remolcs, ... )</p>	<p>Garantir que <b>qualsevol vehicle i/o remolc destinat a la realització de l'activitat compleix les prescripcions legals necessàries per a la realització del mateix.</b></p> <p>Disposar com a mínim de la següent documentació:</p> <ul style="list-style-type: none"> <li>- Fitxa de característiques</li> <li>- Si fos el cas, Homologació de tipus de vehicle (Autorització administrativa segons (RD 2822/1998) Ex. Remolcs adaptats, . carrosses, ...)</li> <li>- ITV – Inspecció tècnica del vehicle i/o remolc.</li> <li>- Assegurança del vehicle i/o remolc.</li> </ul>	
<p><b>Preveure possibles afectacions al trànsit</b></p> <p><u>Motiu del risc:</u> Manca de previsió en la disposició de mitjans adequats que permetin una correcta interacció de l'activitat amb la circulació de l'entorn i/o evitant el risc d'atropellament.</p>	<p><b>Garantir el tancament de la circulació viària</b> pels carrers afectats i la zona de seguretat que es determini, mitjançant la disposició de:</p> <ul style="list-style-type: none"> <li>- Tanques o cons</li> <li>- Senyalització</li> <li>- I, personal de l'organització.</li> </ul>	En el cas de disposar de New Jerseys o similar, aquestes han de permetre un pas mínim de 1,80 metres a través d'aquests.
<p><b>Subministrar la informació de seguretat als participants</b></p> <p><u>Motiu del risc:</u> Per manca d'informació i/o consells de seguretat a disposició dels participants abans i durant la celebració de l'activitat.</p>	<p>La organització ha de <b>donar les premisses de seguretat i/o consells necessaris</b> als participants / espectadors abans de la realització de l'activitat.</p> <p>I especialment, si fos necessari, durant la realització l'activitat.</p>	Segons l'activitat, pot ser imprescindible disposar d'elements de megafonia o similar per a la comunicació de qualsevol incidència en cas d'emergència .
<p><b>Minimitzar l'impacte acústic</b></p> <p><u>Motiu del risc:</u> Com a conseqüència de realitzar una activitat amb persones i, especialment, amb mitjans de gran impacte acústic. (Ex. Concert, ... )</p>	Disposar de les mesures necessàries per prevenir l'impacte acústic i minimitzar les seves afectacions.	



## CONCERTS / ESPECTACLES PÚBLICS - (Taula 2)

Consideracions a tenir en compte / Risc	Mesures a adoptar
Il·luminació emergència	<b>Garantir la il·luminació en cas d'emergència</b> , si l'ajuntament tècnicament o considera, com a conseqüència del risc associat que comporta l'activitat (Segons les prescripcions que estableix el RGPEAR).
Senyalització	Senyalització de: Sortida / Recorregut d'evacuació / Sense Sortida (Si fos el cas).
Aglomeracions	Organització de cues
Taules, cadires i altre mobiliari	<b>Màxim 12 fileres seguides de 18 seients</b> (Sortides per dos costats). Amplada pas entremig mínim 1,80 m.
Escenari o tarimes	<b>Accés restringit al públic (envoltant per tanques homologades)</b>
Danys a les persones (Conflictes / baralles / aldarulls)	Disposar, en espectacles musicals, dels <b>mitjans de vigilància i control necessaris</b> segons Decret 112/2010.
Sanitaris	Disposició de mitjans sanitaris segons Decret 30/2015 o normativa sectorial que pertoqui.  En el cas d'espectacles musicals i les activitats recreatives musicals, a partir de 1.000 persones, han de disposar d'una infermeria amb instal·lacions, materials i equips adequats per prestar els primers auxilis en cas d'accident, malaltia o crisi sobtada. La infermeria pot ser substituïda per una farmaciola i la presència de vehicles medicalitzat

## FIRES / BOTIGUES AL CARRER- (Taula 3)

Consideracions a tenir en compte / Risc	Mesures a adoptar
Distribució / Organització funcional	Garantir el pas lliure interior <b>mínim de 3,50 m</b> o el carril de circulació existent per on es desenvolupa l'activitat.  Si no es pot garantir aquest pas, no es poden col·locar instal·lacions fixes (4 peus), únicament es podran ubicar elements tipus para-sols de 1 peu i de fàcil plegat manual. La base d'aquests elements ha de garantir el pas lliure interior mínim, per tal de permetre el seu plegat ràpid sense mobilitzar les infraestructures de l'activitat.  En tot cas segons el que estableix el DUPROCIM – Protocol per actes a la Via Pública.  En cas d'existir continuïtat longitudinal de l'activitat, la suma dels diferents elements <b>no podrà superar els 25 metres sense que hi hagi habilitats passos transversals</b> .  En aquells emplaçaments que el DUPROCIM – Protocol per actes a la Via Pública permet una ocupació total de l'espai, s'ha de garantir un pas intern entre infraestructures per a persones de 3 metres lliure (1 de forma excepcional i justificada pel servei competent s'admet un pas intern per a persones amb una amplada mínima de 1,80 m).  Garantir que a les places no s'obstaculitzen les sortides als carrers existents que hi desemboquen, ja que actuen com a sortides d'emergència.
Fires d'atraccions	Garantir el compliment de la normativa sectorial (D 112/2010 - Espectacles ). Especialment pel que fa a la seguretat, relatiu a les Condicions de les estructures no permanents desmuntables, Article 39.4: <i>"En el cas de les instal·lacions de les fires d'atraccions, les persones responsables han de presentar al personal tècnic municipal o a l'entitat col·laboradora de l'Administració que exerceixen el control inicial els manuals d'instruccions i les certificacions tècniques específiques corresponents als muntatges i instal·lacions efectuades en el lloc de l'emplaçament pel personal tècnic de les persones titulars d'aquestes atraccions, en les quals s'ha de fer constar que el conjunt de l'atracció funciona correctament. A més, el personal tècnic municipal o les entitats de control han de verificar la seguretat exterior i global d'aquestes instal·lacions".</i>
Il·luminació emergència	<b>Garantir la il·luminació en cas d'emergència</b> , si l'ajuntament tècnicament o considera, com a conseqüència del risc associat que comporta l'activitat (Segons les prescripcions que estableix el RGPEAR).
Senyalització	Senyalització de: Sortida / Recorregut d'evacuació / Sense Sortida (Si fos el cas).
Aglomeracions	Organització de cues

## PIROTÈCNIA / TRACA

Consideracions a tenir en compte / Risc	Mesures a adoptar
Competència i permisos	Segons la legislació de referència RD 989/2015 reglament articles pirotècnics i de cartuseria (ITC-8). L'administració competent és la Delegació del Govern. I el permís s'haurà de tramitar a través d'aquests últims. En el cas de: <ul style="list-style-type: none"> <li>- Espectacles pirotècnics (Categoria 3 / 4 / P2 / T2 – SENSE MARCATGE CE)</li> <li>- Espectacles pirotècnics (Categoria 1 / 2 / 3 - &gt; 10 Kg)</li> </ul>
Manipulació i disposició de mesures d'autoprotecció en el seu ús	1/ Respectar les condicions de seguretat marcades pel fabricant i/o empresa comercialitzadora. Especialment, tenir en compte les distàncies de seguretat amb les persones 2/ Per a la manipulació, s'han de respectar les edats que marquen les categories de catalogació dels artificis (les traques que poden disparar els no professionals són de classe III i l'edat és més gran de 18 anys). 3/ No manipular l'artifici ni canviar les seves característiques (afegir trons, tallar cues, etc). Aquest fet és important especialment en traques. Si porten tro de final, aquest ha de quedar ben subjectat a la corda. 4/ Disposar d'extintors o mitjans anàlegs (Ex. Tipus manega d'aigua) per tal de prevenir possibles conats de foc originats per les restes soltes incandescentes del paper de la metxa. 5/ Disposició d'assegurança específica per a aquesta tipologia d'actes. 6/ Disposició de farmaciola.

## ACTUACIONS CASTELLERES (Taula 5)

Consideracions a tenir en compte / Risc	Mesures a adoptar
Actuació castellera	Les establertes en el Manual de Bones Pràctiques de la Coordinadora de colles castelleres de Catalunya. En cas de no formar part de la Coordinadora, s'assimilaran les seves recomanacions.

## PROVES ESPORTIVES (Taula 6)

Consideracions a tenir en compte / Risc	Mesures a adoptar
<b>ABANS de l'actuació (PREVISIÓ)</b>	
Dimensionament de recorregut	En el cas de curses o caminades, s'ha de predimensionar l'amplada del recorregut. Especialment durant el primer terç de l'activitat s'haurà de complir la següent condició: Amplada del recorregut = Participants / 600 < mínim de 3,50 m o el carril existent, mai inferior a 1,80 metres.
Senyalització	En el cas de proves esportives fora de casc urbà amb trams de risc, aquests hauran d'estar suficientment senyalitzats (Per exemple: Tram amb risc per: Xaragalls / Amplada estreta / ... amb una dimensió mínima de 50 x 70 cm) i amb presència de voluntariat per tal d'indicar i gestionar l'accés a aquests trams.
Limitació de velocitat	En cas d'existir un risc afegit com a conseqüència de la velocitat (25 Km/h), s'haurà de preveure tots els mitjans possibles per minimitzar-lo, amb especial atenció a les baixades i corbes.
Sanitaris	Disposició de mitjans sanitaris segons Decret 30/2015 o normativa sectorial que pertoqui.  En el cas concret d' <b>activitats esportives a la via pública</b> , a partir de 750 participants, s'han de preveure les consideracions pel que fa a mitjans sanitaris que se'n deriven del Reial Decret 1428/2003 - Reglament general de circulació en concret les determinacions de l'Annex II: Proves esportives, marxes ciclistes i altres esdeveniments.
Salubritat de les aigües de bany	En el cas d'activitats aquàtiques després de qualsevol episodi de pluges o contaminació es recomana, per motius de salut pública, no banyar-se durant les següents 24-48 h.
<b>DURANT l'actuació (PREVENCIÓ)</b>	
	En cas de que l'activitat es desenvolupi en zones amb baixa o nul·la il·luminació, especialment fora de casc urbà, s'ha de garantir la visibilitat dels participants per part dels vehicles externs, (Ex. Tipus Xalecos o objectes reflectants).  En aquest supòsit de baixa il·luminació és aconsellable la utilització de lots.

## ANIMALS (Taula 7)

Consideracions a tenir en compte / Risc	Mesures a adoptar
Recorregut	Protegir els espectadors en els girs i l'espai de màxima aglomeració de l'acte

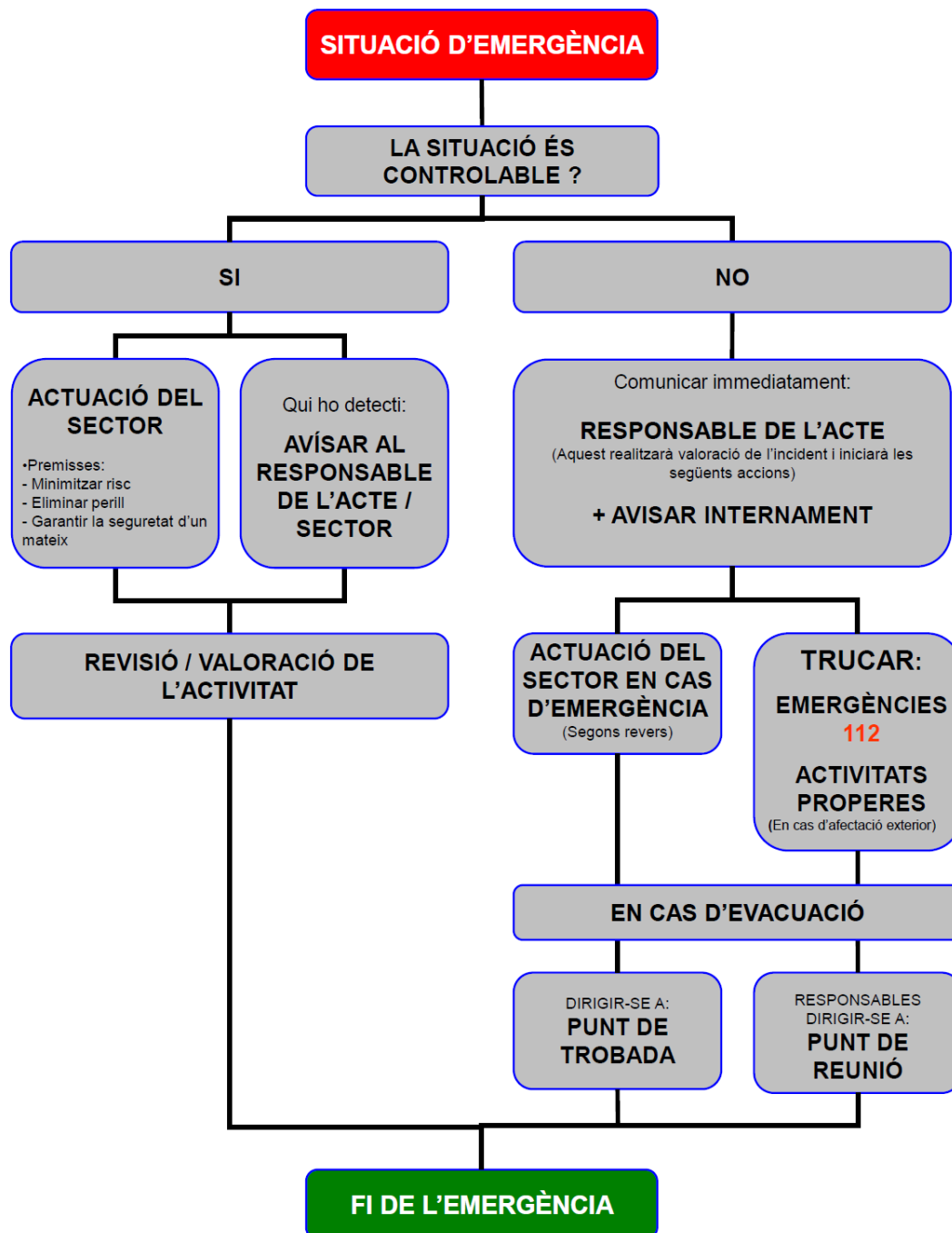
**ARROSSADA / BARBACOA / BOTIFARRADA / PAELLADA / SARDINADA / XOCOLATADA / ROM CREMAT / FOGUERES (Taula 8)**

Consideracions a tenir en compte / Risc	Mesures a adoptar
Autorització per fer foc	<p>Amb aquest tràmit es concedeix l'autorització de fer foc a la zona forestal o 500 metres d'aquesta, entre el 16 d'octubre al 14 de març, sempre i quan es compleixin les consideracions que s'estableixen en aquesta memòria de seguretat.</p> <ul style="list-style-type: none"> <li>- Netejar la zona en que s'efectuï la crema i/o aquella en que s'utilitzi un bufador en un radi de 3,50 metres fins a descobrir el sòl.</li> <li>- Distància mínima a masses arbustives o arbòries de 10 metres.</li> <li>- Flama màxima inferior a 3 metres d'alçada</li> <li>- Inici i fi amb llum de dia, a excepció dels focs d'esbarjo.</li> <li>- En cap cas s'abandonarà el lloc fins a la seva total extinció.</li> <li>- Disposició de mitjans per extingir un conat (Extintors i/o manega d'aigua)</li> </ul> <p>A partir del 15 de març fins el 15 d'octubre, s'ha de sol·licitar l'autorització a l'administració competent Departament d'Agricultura, Ramaderia i Pesca (Tramitació a través de: Mercat de la Flor - Vilassar de Mar), previ informe de coneixement sobre l'activitat que s'expedeix a qualsevol OFIAC.</p>
Utilització de graelles, paelles o similar (Brasa o flama inferior a 15 cm)	<p>Netejar completament l'entorn d'elements inflamables (Mínim 1 metre. Preferentment, 3,50 metres).</p> <p>Sobre la projecció de la graella o similar s'ha de garantir un radi mínim de 1 metre sense elements, especialment inflamables. Preferentment, garantir un radi mínim de 3,50 metres. (Ex. Arbres, arbustos, tèxtils, ... )</p> <p>En cas de vent i projecció d'espurnes a més de 0,50 metre s'ha de cancel·lar l'activitat.</p> <p>Disposar de mitjans per extingir un conat (Extintors i/o manega d'aigua)</p> <p>L'espai ha d'estar acotat amb tanques (Innaccessibilitat per part del públic)</p>
Barbacoes (General)	<p>Han de ser d'obra</p> <p>Disposar de mataguspaires</p> <p>Han d'estar tancades a tres parets protegides del vent.</p>
Fogueres	<p>Complir les condicions de la Declaració Responsable disponible a l'efecte (En tot cas, distància mínima a qualsevol element de 25 metres).</p>
Castanyada	<p>Utilitzar un bidó metàl·lic perforat o un sistema pensat per coure castanyes, per tal de controlar el foc especialment en cas de vent.</p>
Explosió (En el cas de GAS BUTÀ o altres)	<p>Bombona en posició vertical</p> <p>Bombona ubicada en zona ombrívola</p> <p>Segons la normativa sectorial, només es podrà utilitzar una bombona simultàniament (La resta, si fos el cas, apartades de la bombona en funcionament) i s'hauran de seguir les prescripcions de seguretat que estableix el fabricant de l'aparell a utilitzar</p>
Cremades	<p>Mesures autoprotecció del actuants (Ex. Guants, vestimenta, ... )</p> <p>Innaccessibilitat per part del públic</p>
Intoxicació per fum	<p>Garantir ventilació</p>
Torxes	<p>Disposar d'un cubell d'aigua per apagar les torxes.</p> <p>Impossibilitar l'accés al públic</p> <p>No utilitzar les torxes en cas de rafegues de vent o vent elevat de forma sostinguda.</p>
Altres:	<p>SUPERFÍCIE SOLERA DE FORMIGÓ: fer un llit de sorra de mínim 15 cm amb una superfície equivalent al foc més 0.3 -0.5 metres al voltant, per evitar possibles fissuracions per calor del paviment.</p> <p>SUPERFÍCIE PEDRA POROSA: On es realitzi la cocció preveure una zona de treball amb algun element per evitar relliscades (Ex. Tauler de fusta, tèxtil no inflamable, cartró, ... ), per motiu d'oli o menjar al terra, i evitar tanmateix que aquest deixi marca</p>

## 1.4 PLANTILLA MANUAL D'ACTUACIÓ



### FITXA ACTUACIÓ EN CAS D'EMERGÈNCIA



**PROCEDIMENT D'AUTOPROTECCIÓ PER ACTES:**

**AFORAMENT**

AFORAMENT DE L'ACTIVITAT TOTAL: Pers.

Condicions:

Espai singular: Aforament: Pers.

Condicions:

Espai singular: Aforament: Pers.

Condicions:

**CONFINAMENT**

Espai: Capacitat d'ocupació amb garantia de seguretat:  
(Rati 1 Pers. / 4 m2) Pers.

PLÀNOL / CROQUIS DE L'ACTIVITAT (Rutes evacuació, sectors, punts de reunió i de trobada...)

**-PR** ( Punt de reunió dels  
responsables de  
l'emergència):

**-PT** ( Punt de trobada de  
totes les persones presents  
a l'activitat) :

**-Rutes Evacuació:**

-Observacions:

Observacions:

**SISTEMA D'AVÍS EN CAS D'EMERGÈNCIA**

AVÍS INTERN ALS ASSISTENTS		COMUNICACIÓ
1. Alarma:	1. EMERGÈNCIES 112	<input type="checkbox"/> 1. Walkie-talkie
2. Megafonia:	2. Activitats properes	<input type="checkbox"/> 2. Telèfon
3. Mitjà de fortuna:	Telf.	<input type="checkbox"/> 3. Altres
4. Veu:	Telf.	

Observacions:

**MITJANS HUMANS DISPONIBLES**

RESPONSABLE DEL ACTE / COORDINADOR: Telf.

Substitut: Telf.

SECTORS GEOGRÀFICS	SECTORS FUNCIONALS
<input type="checkbox"/> SECTOR 1:	<input type="checkbox"/> SEGURETAT:
<input type="checkbox"/> SECTOR 2:	
<input type="checkbox"/> SECTOR 3:	
<input type="checkbox"/> SECTOR 4:	
	<input type="checkbox"/> EQUIP SANITARI:

Condicions:

*Cada sector ha de disposar d'un responsable*

### **FUNCIONS / ACCIONS**

#### **COORDINADOR**

- Garantir el compliment de les mesures de seguretat d'acord amb la normativa vigent, la llicència o l'autorització municipal i segons el que reflecteix aquest document
- El/La responsable de l'acte assumeix les tasques de Cap de l'Emergència durant l'activitat.
- En cas de qualsevol incidència rellevant durant el desenvolupament de l'acte, cal comunicar-se amb el/la responsable municipal.
- Garantir que s'executa l'avís intern a l'activitat i revisar els espais

Observacions:

#### **SECTORS GEOGRÀFICS**

Realitzaran les tasques d'evacuació del seu sector:

- Evacuació i /o allunyament guiant als usuaris.
- Revisió de l'espai constatant que no hi queda ningú.

Observacions:

#### **SECTORS FUNCIONALS**

Els membres de seguretat i ordre desenvoluparan tasques de primera intervenció:

- Minimitzar / Eliminar el risc en la mida del possible.
- Establir comunicació amb els mitjans externs d'ordre.
- Els membres del preventiu sanitari actuaran segons les capacitats facultatives i consignes de l'organització.
- Els membres del equip de seguretat i ordre actuaran segons les capacitats facultatives i consignes de l'organització.

Observacions:



## **2. CATÀLEG D'ESPAIS A LA VIA PÚBLICA**

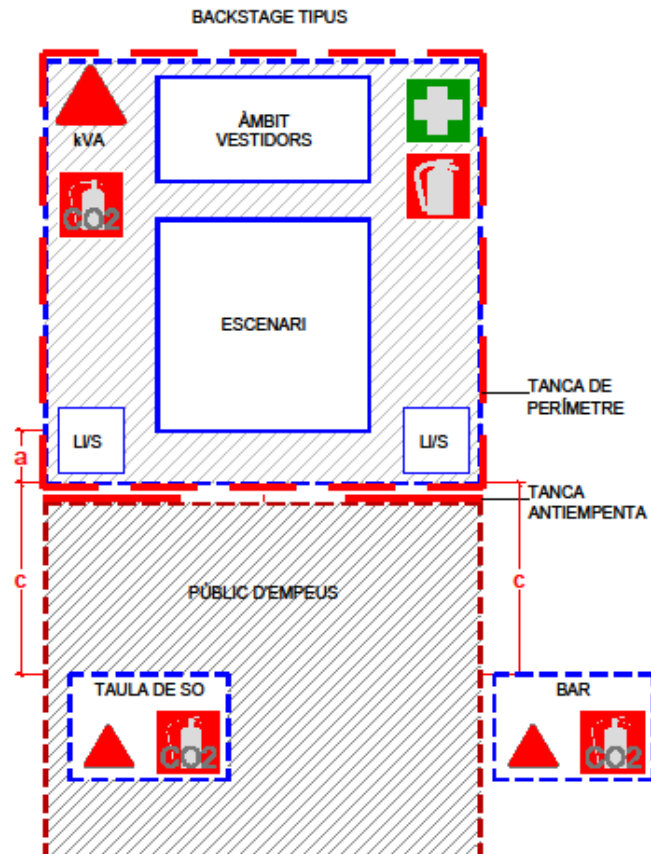




## 2.1 ESCENARIS D'ACTES A LA VIA PÚBLICA

### 2.1.1 ESCENARI TIPUS: CONCERT AMB PÚBLIC D'EMPEUS (BACKSTAGE TIPUS, TAULA DE SO I BAR)

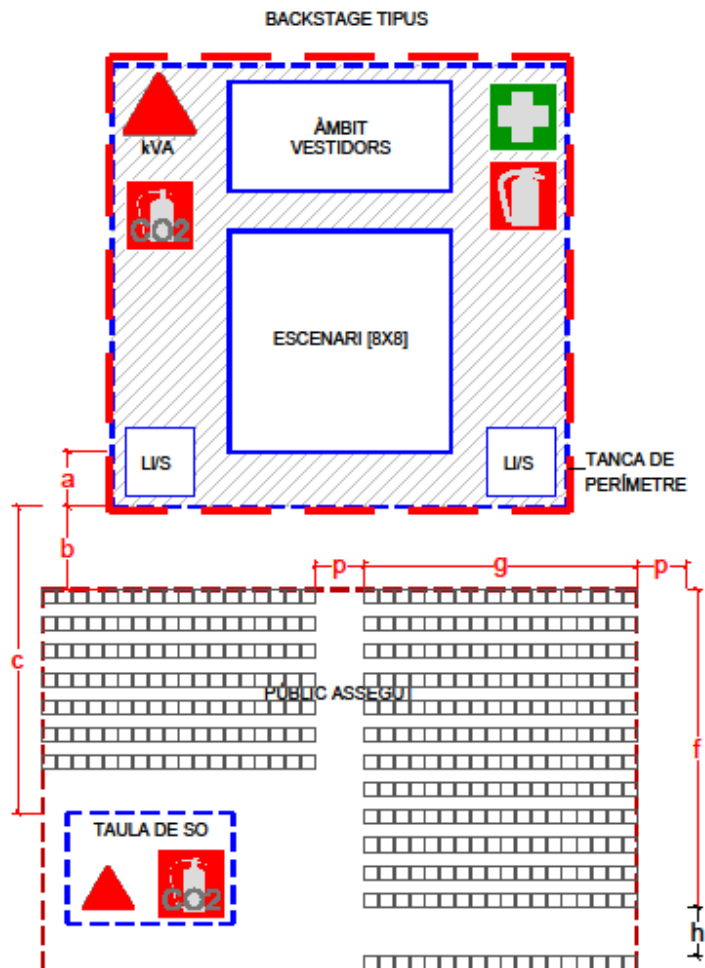
#### DESCRIPCIÓ TIPUS DE BACKSTAGE



- ÀMBIT GENERAL DE DISTRIBUCIÓ DE SECCIONS
- ZONA OCUPABLE
- ZONA DE PAS I CIRCULACIÓ
- a DISTÀNCIA DE SEGURETAT ESCENARI-TANQUES ( $\geq 1,00$  m)
- c DISTÀNCIA ESCENARI-TAULA DE SO (15-20 m)

## 2.1.2 ESCENARI TIPUS: CONCERT AMB PÚBLIC ASSEGUT (BACKSTAGE TIPUS I TAULA DE SO)

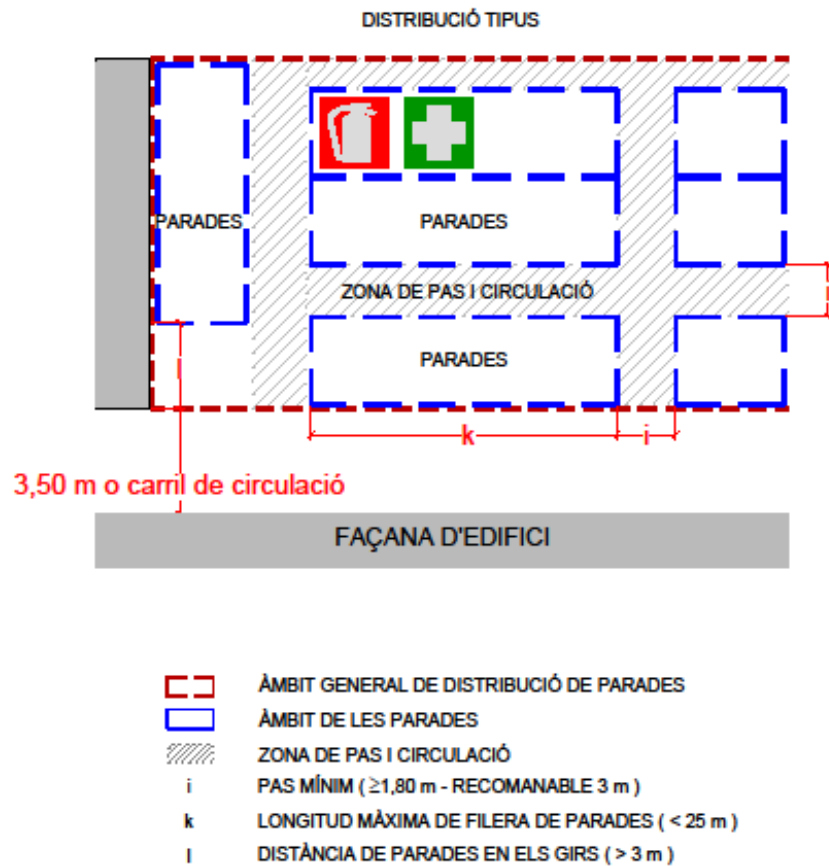
### DESCRIPCIÓ TIPUS DE BACKSTAGE



- a DISTÀNCIA DE SEGURETAT ESCENARI-TANQUES ( $\geq 1,00$  m)
- b DISTÀNCIA DE SEGURETAT TANQUES-PUBLIC ( $\geq 2,00$  m)
- c DISTÀNCIA ESCENARI-TAULA DE SO ( 15-20 m)
- p PAS MÍNIM ( $\geq 1,80$  m)
- g NÚMERO MÀXIM DE CADIRES ( 18 cadires )
- f NÚMERO MÀXIM DE FILERES ( 12 fileres )
- h PAS MÍNIM CORREDOR CENTRAL ( $\geq 1,80$  m)

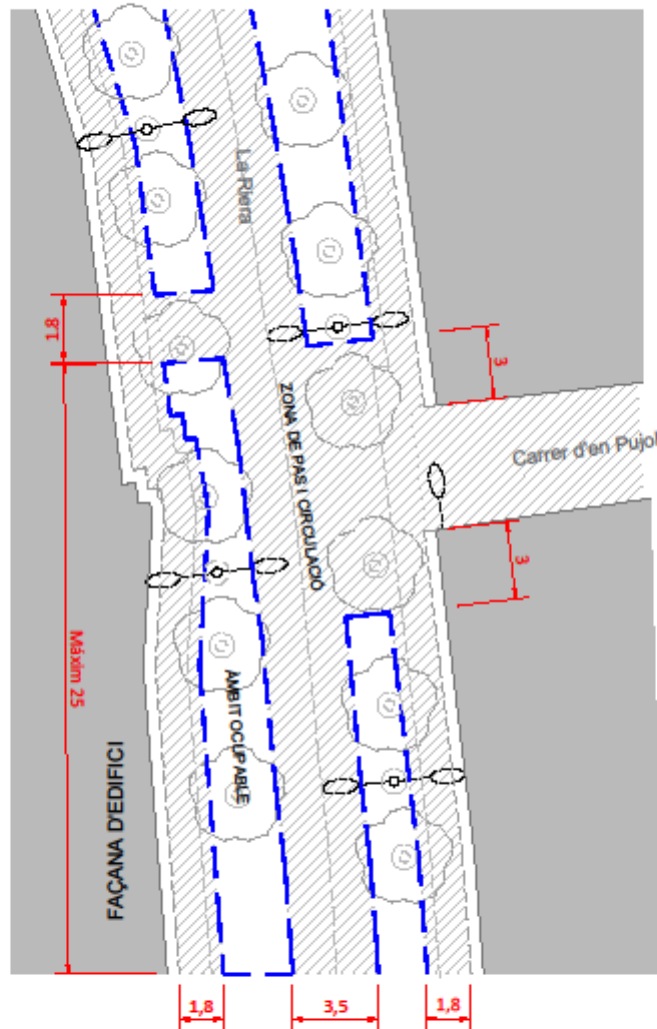
### 2.1.3 ESCENARI TIPUS: FIRES I MOSTRES (DISTRIBUCIÓ DE PARADES I ZONES DE PAS)

#### DESCRIPCIÓ TIPUS DE DISTRIBUCIÓ DE PARADES



**2.1.4 ESCENARI TIPUS: FIRES I MOSTRES: RIERA OPCIÓ 1**  
(DISTRIBUCIÓ DE PARADES I ZONES DE PAS)

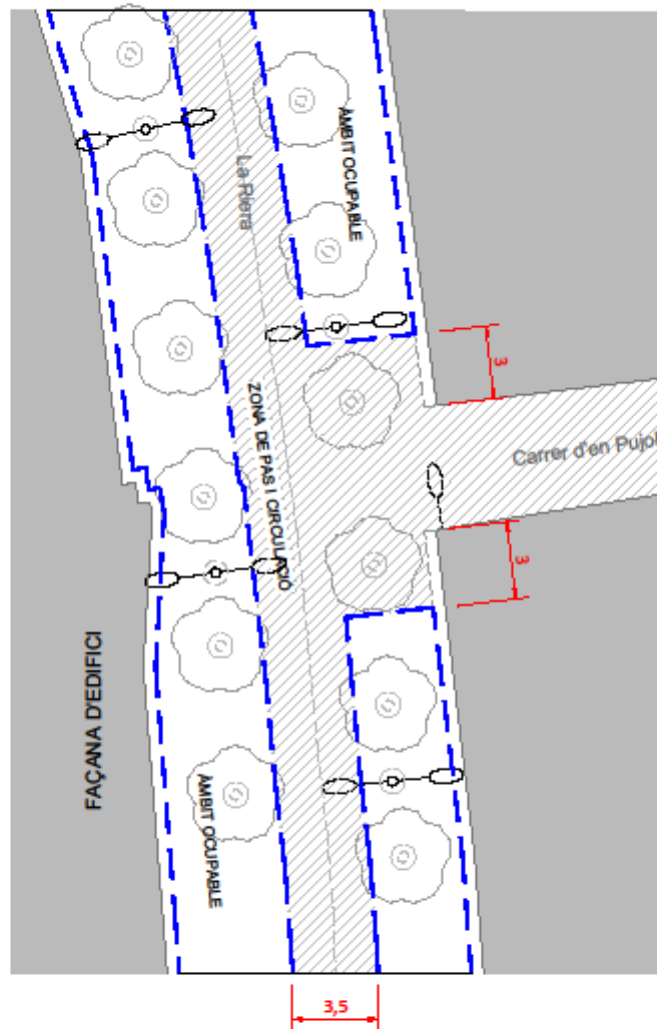
**OCUPACIÓ RIERA (PAS LLIURE 1,8 + 3,5 + 1,8)**





- ÀMBIT OCUPABLE
- ZONA DE PAS I CIRCULACIÓ
- 3,5 m ACCESSIBILITAT MÍNIMA PER VEHICLES D'EMERGÈNCIA
- 1,80 m DISTÀNCIA MÍNIMA DE RECORREGUT, PAS O SORTIDA D'EMERGÈNCIA
- 3 m DISTÀNCIA MÍNIMA DE GIR
- 25 m CONTINUITAT LONGITUDINAL MÀXIMA

**2.1.5 ESCENARI TIPUS: FIRES I MOSTRES: RIERA OPCÍO 2**  
(DISTRIBUCIÓ DE PARADES I ZONES DE PAS)

**OCUPACIÓ RIERA (PAS LLIURE 3,5 m)**

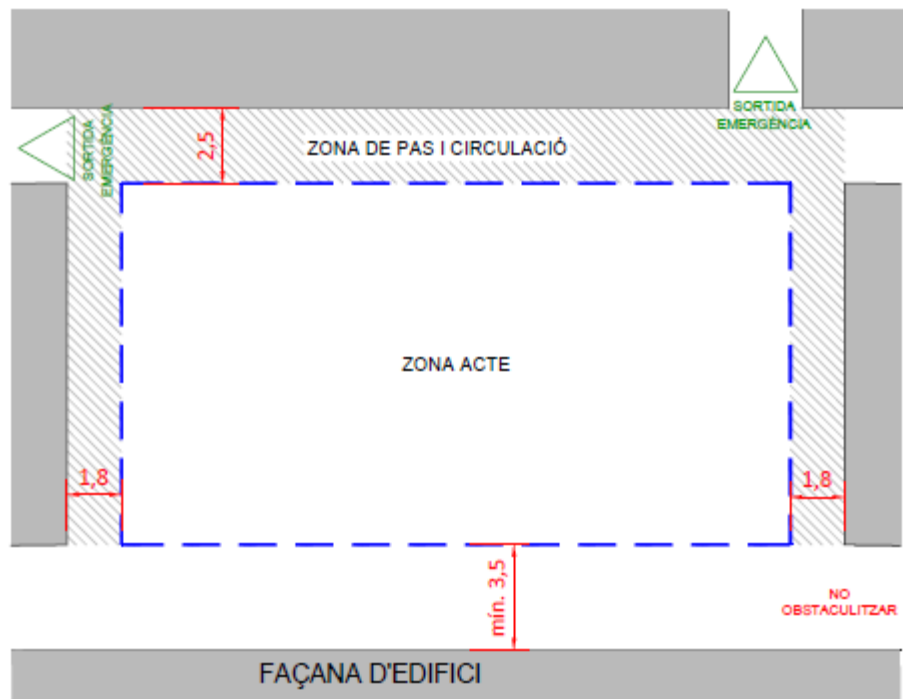




-  AMBIT OCUPABLE
-  ZONA DE PAS I CIRCULACIÓ
- 3,5 m ACCESSIBILITAT MÍNIMA PER VEHICLES D'EMERGÈNCIA
- 3 m DISTÀNCIA MÍNIMA DE GIR

### 2.1.6 ESCENARI TIPUS: GENÈRIC ACTES SENSE CONCRECIÓ

## RISCOS GENÈRICS - EXCÉS D'AFORAMENT

DISTRIBUCIÓ TIPUS PLACES PER ACTES < 500 PERSONES



-  ÀMBIT OCUPABLE
-  ZONA DE PAS I CIRCULACIÓ
- MÍNIM 2 SORTIDES D'EMERGÈNCIA
- NO OBSTACULITZAR, ESTRANGULAR O BLOQUEJAR SORTIDES A CARRER
- 3,5 m ACCESSIBILITAT MÍNIMA PER VEHICLES D'EMERGÈNCIA
- 1,80 m DISTÀNCIA MÍNIMA DE RECORREGUT O PAS (Recomanable 3 m)
- 2,50 m AMPLADA MÍNIMA / SORTIDA

### 2.1.7 ESCENARI TIPUS: NEW JERSEYS (DISTRIBUCIÓ DE NEW JERSEYS)

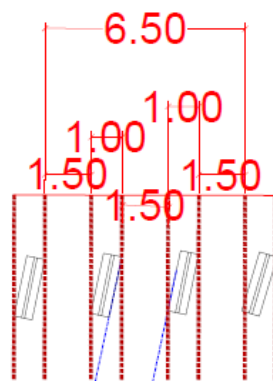
## DESCRIPCIÓ TIPUS DE "NEW JERSEYS"

### OPCIÓNS TIPUS

COEFICIENT REDUCCIÓ D'EVACUACIÓ =  
 $(\text{Amplada} - 1 \cdot \text{n}^\circ \text{NEW JERSEY}) / \text{Amplada}$

Aprox. 70 % de la capacitat d'evacuació

$\text{n}^\circ \text{NEW JERSEY} = (\text{Amplada} - 1,50) / 2,50$   
Formula:  $(x+1) \cdot 1,50 + (x-1) = \text{Amplada}$

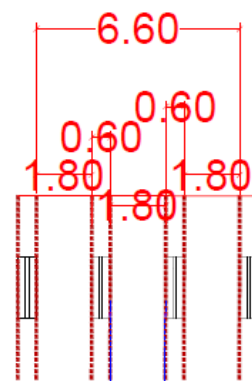


Mínim 1,80 m

COEFICIENT REDUCCIÓ D'EVACUACIÓ =  
 $(\text{Amplada} - 0,60 \cdot \text{n}^\circ \text{NEW JERSEY}) / \text{Amplada}$

Aprox. 80 % de la capacitat d'evacuació

$\text{n}^\circ \text{NEW JERSEY} = (\text{Amplada} - 1,80) / 2,40$   
Formula:  $(x+1) \cdot 1,80 + (x-0,60) = \text{Amplada}$



Mínim 1,80 m

COEFICIENT REDUCCIÓ D'EVACUACIÓ =  
 $(\text{Amplada} - 1,80 \cdot \text{n}^\circ \text{NEW JERSEY}) / \text{Amplada}$

Aprox. 50 % de la capacitat d'evacuació

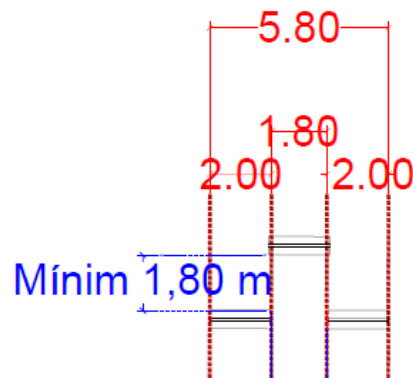
$\text{n}^\circ \text{NEW JERSEY} = (\text{Amplada} - 1,80) / 3,60$   
Formula:  $(x+1) \cdot 1,80 + (x-1,80) = \text{Amplada}$



Mínim 1,80 m

COEFICIENT REDUCCIÓ D'EVACUACIÓ

Aprox. 0 % de la capacitat d'evacuació



Mínim 1,80 m



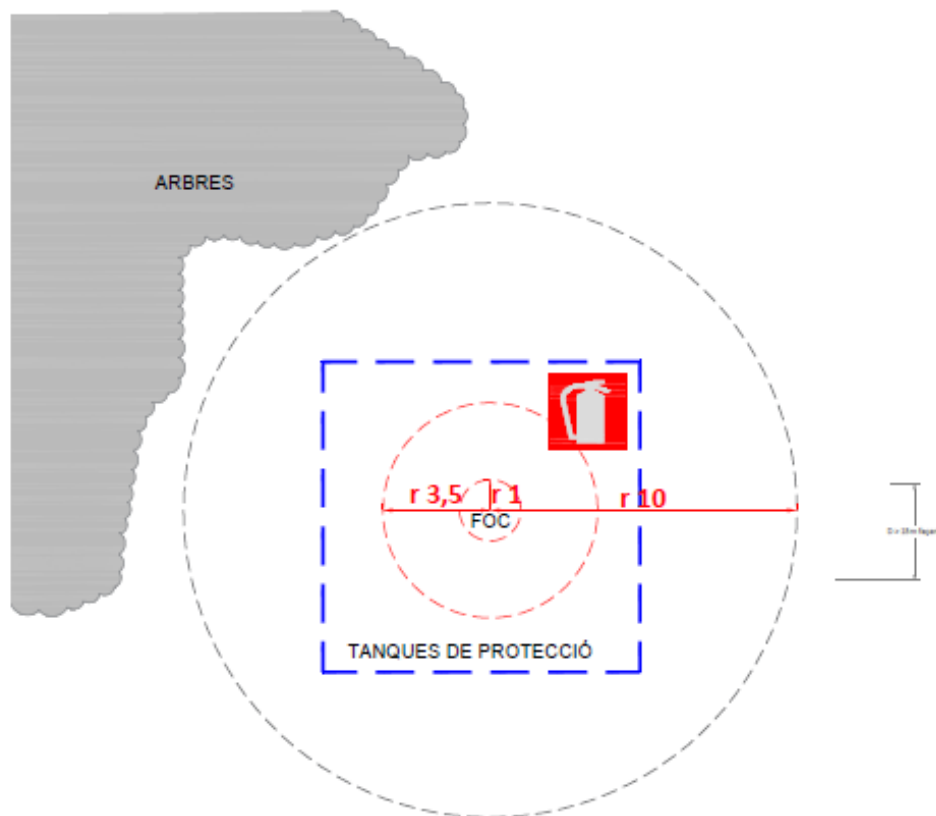
## EXEMPLE INSTAL·LACIÓ NEW JERSEY



### 2.1.8 ESCENARI TIPUS: ARROSSADES / BARBACOA / ...

## ARROSSADA / BARBACOA / BOTIFARRADA / PAELLADA / SARDINADA / XOCOLATADA / ROM CREMAT / FOGUERES

CONSIDERACIONS A TENIR EN COMPTE / AUTORITZACIÓ PER FER FOC



RADI 3,5m ZONA NETA

DISTANCIA MÍNIMA 10 m A MASSES ARBUSTIVES O ARBÒRIES

GARANTIR MÍNIM 1 m DE RADI LLIURE D'ELEMENTS INFLAMABLES

DISPOSAR MITJANS D'EXTINCIÓ (EXTINTOR O MÀNEGA D'AIGUA)

ESPAI ACOTAT AMB TANQUES (IMPOSSIBILITAT PER PART DEL PÚBLIC)



### 2.1.9 ACTIVITATS A LA PLATJA VARADOR

La ocupació de la platja Varador i en general qualsevol platja, es regeix per les següents prescripcions:

- Separació de 6 metres respecte a la línia de papereres (S'assimila a aquest límit la ocupació de persones en temporada de platja).
- Separació de 6 metres a les passeres.
- Separació de 10 metres respecte als passos de vehicles d'emergència.





## 2.1.10 ACTIVITATS A LA PLATJA CALLAO

La ocupació de la platja Varador i en general qualsevol platja, es regeix per les següents prescripcions:

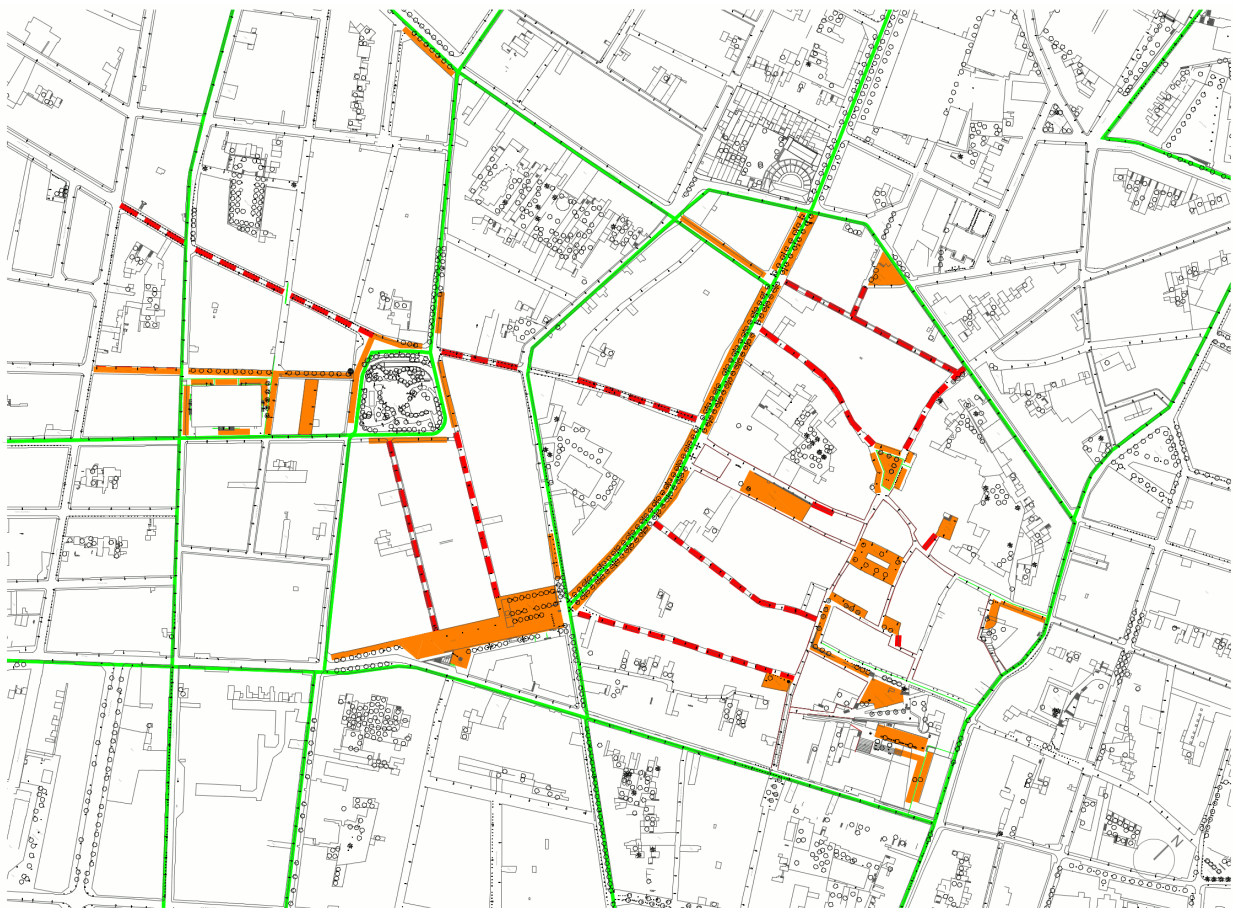
- Separació de 6 metres respecte a la línia de papereres (S'assimila a aquest límit la ocupació de persones en temporada de platja).
- Separació de 6 metres a les passeres.
- Separació de 10 metres respecte als passos de vehicles d'emergència.









### 2.1.11 ACTIVITATS A LA VIA PÚBLICA (CENTRE)

La ocupació dels espais al centre i en general qualsevol espai a la via pública, es regeix per les següents prescripcions:

- S'ha de garantir un pas lliure interior de 3.5 m o del carril existent. Si no es garanteix aquest pas no es poden col·locar elements fixos, tipus tendes (4 peus), únicament elements mòbils, tipus para-sols de 1 peu i de fàcil plegat. La base d'aquests elements fixos, tipus para-sol, en la seva col·locació ha de garantir el pas lliure de 3.5 m o el carril existent perquè així en el seu plegat ràpid, si fos el cas, no s'hagin de moure.
- El creuament en les interseccions dels carrers ha d'estar lliure garantint així el possible gir de vehicles sense la necessitat de desmuntar estructures. Per aquest motiu s'hauria de deixar una distància mínima lliure de 3 metres per sobre i per sota de les interseccions.
- La ocupació de les places, per norma general es poden ocupar totalment, tanmateix ha de permetre un pas intern per a persones de 3 m lliure (De forma excepcional i de forma justificada, estretaments de 1,80 m d'amplada lliure), així com passos transversals no superiors a 25 m. En aquestes places no es poden obstaculitzar els carrers existents que hi desemboquen i que fan de sortides d'emergència.



#### ACTE

	<b>ÀMBIT OCUPABLE</b> (REQUISITS: PAS MÍNIM INTERIOR: 3 m / LONGITUD MÀXIMA: 25 m)		<b>OCUPACIÓ PROHIBIDA</b> (NO OCUPABLE)
	<b>OCUPACIÓ AMB ELEMENTS FIXOS</b> (ELEMENTS FIXOS - Ex Tipus Carpa. PAS MÍNIM: 3 m)		<b>VIAL PRINCIPAL</b> (NO OCUPABLE - AMPLADA MÍNIMA: 3.50 m o CARRIL)
	<b>OCUPACIÓ AMB ELEMENTS MÒBILS</b> (ELEMENTS MÒBILS - Ex Tipus Parasol. PAS MÍNIM: 1.80 m)		<b>CONSIDERACIÓ DE PAS</b> (AMPLADA MÍNIMA: 3.50 m o AMPLADA SORTIDA / ESCALA / CARRIL / ...)



## 2.2 CATÀLEG D'ESPAIS A LA VIA PÚBLICA

El Catàleg d'espais a la via pública disposa de:

- Documentació gràfica (Emplaçament)
- Càlcul d'aforaments.

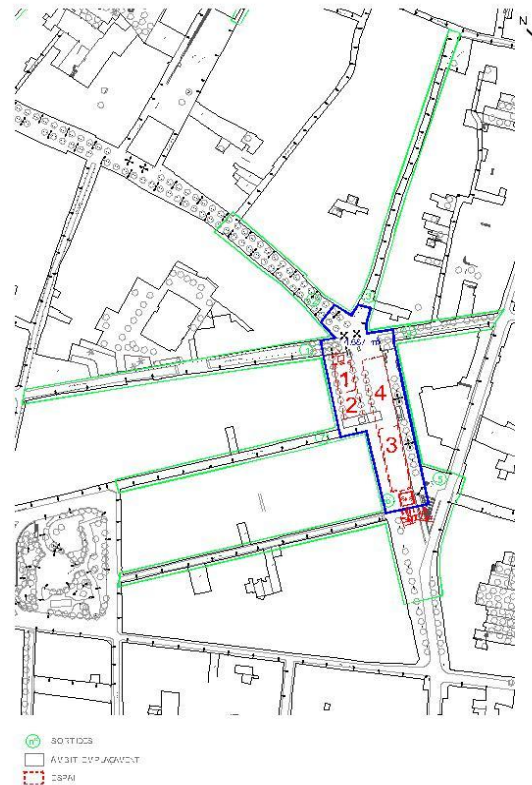
A la **Documentació gràfica** s'estableixen el número de sortides, l'àmbit general de l'escenari i els espais on es durà a terme l'activitat en qüestió.

El **Càlcul d'aforaments** inclou el càlcul i els mètodes usats per a determinar l'aforament d'un acte en un espai públic. Aquest càlcul s'estableix pel valor més restrictiu entre capacitat màxima d'ocupació i capacitat d'evacuació, i en tot cas si la capacitat d'evacuació no és suficient per al supòsit a desenvolupar s'ha de limitar l'espai amb mitjans necessaris..

Així com la obligació de redactar Pla d'autoprotecció a partir de cert aforament.

PLAÇA SANTA ANNA				CÀLCUL D'AFORAMENT	
				FITXA 1	
El càlcul màxim d'aforament s'estableix pel valor més restrictiu entre capacitat màxima d'ocupació i capacitat d'evacuació. En tot cas, si la capacitat d'evacuació no és suficient pel supòsit a desenvolupar s'ha de limitar l'espai amb mitjans necessaris.					
EVALUACIÓ: NÚMERO DE SORTIDES I VÍELES DE SORTIDA D'AFORAMENT - 30 x 1 m					
Tipus d'espai	Amplada	Largada	Superfície	Total	Observacions
1. Plaça de l'edifici	2	1.000	2.000	2.000	Capacitat d'evacuació: 1.000 - 0,5 m/min
2. La Plaça	2	2.000	4.000	4.000	1.000 - 0,5 m/min
3. Carrerons	4	2.000	8.000	8.000	1.000 - 0,5 m/min
4. Carrerons d'obra	2	1.000	2.000	2.000	0,5 m/min
5. Carrerons d'obra	2	2.000	4.000	4.000	0,5 m/min
6. La Plaça - Carrerons	2	2.000	4.000	4.000	0,5 m/min
7. Carrerons	4	2.000	8.000	8.000	0,5 m/min
<b>TOTAL espais</b>			24.000	14.400	
<b>Capacitat de bloqueig</b>	24.000	14.400	0	14.400	
<b>TOTAL</b>					
<b>OCUPACIÓ</b>					
Capacitat	Amplada	Largada	Total (m²)	Observacions	
Capacitat 1	1,15	30	350	0,5 m ocupació	0,5 m/min
				Condens	0,5 m/min
				Condens	0,5 m/min
				Condens	0,5 m/min
				Condens	0,5 m/min
Capacitat 2	1,15	30,5	4.042,5	1,20 m	0,5 m/min
				1,20 m	0,5 m/min
				1,20 m	0,5 m/min
				1,20 m	0,5 m/min
				1,20 m	0,5 m/min
Capacitat 3	1,15	30,5	4.042,5	1,20 m	0,5 m/min
				1,20 m	0,5 m/min
				1,20 m	0,5 m/min
				1,20 m	0,5 m/min
				1,20 m	0,5 m/min
Capacitat 4	1,15	30,5	4.042,5	1,20 m	0,5 m/min
				1,20 m	0,5 m/min
				1,20 m	0,5 m/min
				1,20 m	0,5 m/min
				1,20 m	0,5 m/min
<b>TOTAL espais</b>			14.085	4.087	
				14.085	

Càlcul d'aforaments



Documentació gràfica





### 2.2.1 ESPAIS A LA VIA PÚBLICA

FITXA	LLOC	SUP. blava	SUP. vermell a	OCUP. COVID- 19 (2,5m)	EVAC.	OCUP.	PAU OBLIGA TORI	AFOR.M ÀXIM	AFOR. TOTAL
FITXA 1	PLAÇA SANTA ANNA	4687	1.204	482	14.400	14.060	5.075	<b>14.060</b>	
FITXA 2	PLAÇA TERESES	481	481	192	6.300	1.443	2.538	<b>1.443</b>	
FITXA 3	PLAÇA AJUNTAMENT	2.027	884	354	4.920	6.081	2.223	<b>4.920</b>	
FITXA 4	PLAÇA MURALLA	1.875	576	230	8.760	5.625	5.075	<b>5.625</b>	
FITXA 5	CAN XAMMAR	2.070	718	287	5.532	6.210	2.468	<b>5.532</b>	
FITXA 6.1	PLAÇA SANTA MARIA	1.366	380	152	5.880	4.098	2.503	<b>4.098</b>	
FITXA 6.2	PLAÇA SANTA MARIA (Hort del Rector)	1.304	1.304	522	300	3.912	2.000	<b>300</b>	
FITXA 7	PATI CAN MARCHAL	1.366	525	210	2.040	4.098	2.000	<b>2.040</b>	
FITXA 8	PLAÇA 11 DE SETEMBRE	4.588	2.132	853	7.500	13.764	8.033	<b>7.500</b>	
FITXA 9	PLAÇA ANDALUSIA	2.752	698	279	6.108	8.256	2.433	<b>6.108</b>	
FITXA 10	PLAÇA PEIXETERIA	356	344	138	3.120	1.068	2.000	<b>1.068</b>	
FITXA 11	PLAÇA DE L'HAVANA	894	488	195	10.200	2.682	3.850	<b>2.682</b>	
FITXA 12	CARRER ALEMANYA	2.143	1.568	627	15.960	6.429	7.000	<b>6.429</b>	
FITXA 13	PLAÇA ISLA CRISTINA	1.122	588	235	9.000	3.366	3.675	<b>3.366</b>	
FITXA 14	PARC DE LA LLÀNTIA	2040	624	250	7.380	6.120	2.678	<b>6.120</b>	
FITXA 15	M <sup>a</sup> AURÈLIA CAPMANY	1.250	648	259	3.816	3.750	2.485	<b>3.750</b>	
FITXA 16	PLAÇA ANTONIO MACHADO	1.473	410	164	2.952	4.419	2.000	<b>2.952</b>	
FITXA 17	PASSEIG CARLES PADRÓS	651	350	140	5.400	1.953	2.625	<b>1.953</b>	
FITXA 18	PLAÇA ROCAFONDA	943	520	208	3.264	2.829	2.153	<b>2.829</b>	
FITXA 19	PARC DE PALAU	706	706	282	5.100	2.118	3.509	<b>2.118</b>	
FITXA 20	PISTA POLIESPORTIVA - PLA D'EN BOET	1.273	741	296	3.000	3.819	2.000	<b>3.000</b>	
FITXA 21	PATI DE LES ESMANDIES	1.644	576	230	600	4.932	2.000	<b>600</b>	
FITXA 22	FOSSAR XIC	255	217	87	300	765	2.000	<b>300</b>	
FITXA 23	PATI RESIDÈNCIA SANT JOSEP	1.053	315	126	1.800	3.159	2.000	<b>1.800</b>	

FITXA 24.1	PORT - ocupació	8.000	8.000	3.200	14.400	24.000	4.725	<b>14.400</b>	
FITXA 24.2	PORT - evacuació	8.000	8.000	3.200	17.640	24.000	2.000	<b>17.640</b>	
FITXA 25.1	PASSEIG MARÍTIM				19.500	0	6.913	<b>19.500</b>	
FITXA 25.2	PLATJA DEL VARADOR - Ocupació	105.783	46.824	18.730	19.500	317.349	6.913	<b>19.500</b>	
FITXA 25.3	PLATJA DEL VARADOR - Evacuació				21.300	117.125	6.213	<b>21.300</b>	
FITXA 25.3.1	PLATJA DEL VARADOR - Evacuació				50.100	139.839	10.000	<b>50.100</b>	
FITXA 25.3.2	PLATJA DEL VARADOR - Evacuació				67.440	21.483	10.000	<b>67.440</b>	
FITXA 25.3.3	PLATJA DEL VARADOR - Evacuació				55.500	17.487	10.000	<b>55.500</b>	
FITXA 25.4	PLATJA DEL CALLAO - Ocupació	24.085	24.085	9.634	19.500	72.255	6.913	<b>19.500</b>	
FITXA 25.5	PLATJA DEL CALLAO - Evacuació				10.320	40.815	3.080	<b>10.320</b>	
FITXA 25.6	PLATJA DE PONENT - Ocupació	7.756	7.756	3.102	19.500	23.268	6.913	<b>19.500</b>	
FITXA 25.7	PLATJA DE PONENT - Evacuació				4.512	10.929	2.000	<b>4.512</b>	
FITXA 25.8	PASSEIG CALLAO	28.169	12.960	5.184		13.200			
FITXA 25.9	PLATGES MATARÓ 2020								
FITXA 26	ESCORXADOR	7.518	4.349	1.740	3.600	22.554	2.503	<b>3.600</b>	
FITXA 27.1	PARC CENTRAL VELL - Concert	26.531			6.676	79.593	3.518	<b>6.676</b>	
FITXA 27.2	PARC CENTRAL VELL - Actes en general	26.531	5675	2.270	10.096	79.593	4.515	<b>10.096</b>	
FITXA 28.1	PARC CENTRAL NOU - Espai Firal	16.222	4689	1.876	23.820	48.666	9.188	<b>23.820</b>	
FITXA 28.2	PARC CENTRAL NOU - Espai Firal Familiar				15.900	23.052	6.283	<b>15.900</b>	
FITXA 28.3	PARC CENTRAL NOU - Concert	32.559	4689	1.876	28.860	97.677	10.763	<b>28.860</b>	
FITXA 28.4	PARC CENTRAL NOU - Concert				22.920	97.677	10.238	<b>22.920</b>	
FITXA 28.5	PARC CENTRAL NOU - Concert				24.720	97.677	10.763	<b>24.720</b>	
FITXA 29.1	LA RIERA - Argentona / Santa Anna	4.871	4869		22.260	14.613	6.493	<b>14.613</b>	
FITXA 29.2	LA RIERA - Ajuntament	989	988	395	12.660	2.967	3.693	<b>2.967</b>	
FITXA 29.3	LA RIERA - Sant Josep / Santa Anna	2.521	2.521	1.008	15.660	7.563	4.568	<b>7.563</b>	
FITXA 29.4	NIT BOJA - c\ Nou / Pl. Santa Anna					16.032			

FITXA 30	CAFÉ NOU	1.823	1000	400	3.744	5.469	2.240	<b>3.744</b>	
FITXA 31	PLAÇA DELS BOUS	994	415	166	5.400	2.982	2.450	<b>2.982</b>	
FITXA 32.1	TECNOCAMPUS - Plaça	3.906	3.070	1.228					
FITXA 32.2	TECNOCAMPUS - Plaça				5.424	11.718	4.760	<b>5.424</b>	
FITXA 33	CEIP CIRERA	5.543	2.050	820	2.236	16.629	2.000	<b>2.236</b>	
FITXA 34	TORRE LLAUDER	3.598	844	338	300	10.794	2.000	<b>300</b>	
FITXA 35.1	CAVALCADA DE REIS (HISTÒRIC)				500	41.480	10.000	<b>8.000</b>	<b>41.480</b>
FITXA 35.2	CAVALCADA DE REIS A PARTIR DEL 2020				500	48.568	10.000	<b>8.000</b>	
FITXA 36.1	PROCESSÓ GENERAL				400	12.660	10.000	<b>8.000</b>	<b>12.660</b>
FITXA 36.2	BAIXADA DE LES ESCALETES	356	293	117	4.320	1.068	2.083	<b>1.068</b>	
FITXA 37	ESPAI ARQUERA	12.717	7.723	3.089	20.400	38.151	9.450	<b>20.400</b>	
FITXA 38.1	CAMP DE FUTBOL ENRIC PUJOL	5.626	2.920	1.168	5.100	16.878	3.413	<b>5.100</b>	
FITXA 38.2	CAMP DE FUTBOL ENRIC PUJOL	5.626	3.440	1.376	10.536	16.878	4.078	<b>10.536</b>	
FITXA 39	PLAÇA GRAN	1097	749	299	6.378	3.291	2.564	3.291	
FITXA 40	PLAÇA OCCITÀNIA	4.904	1.842	737	6.600	14.712	3.850	6.600	
FITXA 41	PARC DE Cerdanyola	9.422	1.455	582	3.900	28.266	2.503	3.900	



**Ajuntament  
de Mataró**

*PLA DE PROTECCIÓ CIVIL DE MATARÓ*  
**PROTOCOL ESPECÍFIC MUNICIPAL**  
CAVALCADA DE REIS 2020



# ÍNDEX

<b>DESCRIPCIÓ DE L'ACTIVITAT .....</b>	<b>5</b>
<b>1. DESCRIPCIÓ DE L'ACTIVITAT .....</b>	<b>5</b>
1.1 PROGRAMA GENERAL.....	7
1.2 ANÀLISI DE RISC.....	7
1.2.1 MESURES DE SEGURETAT GENERALS.....	7
1.2.2 PREDIMENSIONAMENT MÍNIM MITJANS D'AUTOPROTECCIÓ (DECRET 30/2015).....	8
1.2.3 MESURES DE TRÀNSIT .....	8
1.3 ACCESSIBILITAT .....	8
1.3.1 VIES D'EVACUACIÓ .....	8
1.3.2 ACCESSIBILITAT – VEHICLES D'EMERGÈNCIES.....	8
1.4 INFORMACIÓ A LA POBLACIÓ – MITJANS – CONSELLS I INSTRUCCIONS .....	8
<b>2. ACTE.....</b>	<b>9</b>
2.1 DESCRIPCIÓ ESPECÍFICA.....	11
2.2 ANÀLISI DE RISC.....	12
2.3 EXTRACTE: CATÀLEG D'ESPAIS A LA VIA PÚBLICA .....	14
2.4 MEMORIA DE SEGURETAT .....	15
<b>MANUAL D'ACTUACIÓ .....</b>	<b>17</b>
<b>3. ORGANIGRAMA.....</b>	<b>17</b>
<b>4. CONTACTES .....</b>	<b>21</b>
<b>5. FUNCIONS / ACTIVACIONS.....</b>	<b>25</b>
5.1 NIVELLS DE FUNCIONAMENT I ACTIVACIÓ DEL PROTOCOL.....	38
5.1.1 PROCEDIMENTS GENERALS - CECOPAL .....	39
5.1.2 PROCEDIMENT ESPECÍFICS .....	41
5.1.2.1 POSADA EN MARXA .....	41
5.1.2.2 RITME DE MARXA .....	41
5.1.2.3 REPARTIMENT DE CARAMELS .....	41
5.1.2.4 ATURADES.....	41
5.1.2.5 UTILITZACIÓ DE PIROTÈCNIA .....	41
5.1.3 INCIDENTS / ACCIDENTS .....	43
5.1.3.1 AVARIES EN GENERAL .....	43
5.1.3.2 NENS PERDUTS.....	43
5.1.3.3 PLUJA, NEU O INCIDÈNCIA METEOROLÒGICA GREU.....	43
5.1.4 PROCEDIMENTS D'ACTIVACIÓ. INTERFASE AMB PLANS SUPERIORS.....	44
5.1.4.1 DETECCIÓ I NOTIFICACIÓ D'UNA SITUACIÓ D'EMERGÈNCIA .....	44
5.1.4.2 PROCEDIMENTS D'ACTIVACIÓ.....	44
5.1.4.3 PROCEDIMENTS D'ACTUACIÓ .....	44

**6. DOCUMENTACIÓ COMPLEMENTÀRIA ..... 45**



# **DESCRIPCIÓ DE L'ACTIVITAT**

## **1. DESCRIPCIÓ DE L'ACTIVITAT**



## 1.1 PROGRAMA GENERAL

<b>Activitat</b>	La Cavalcada de Reis està formada per unes 20 carrosses, fa un recorregut per la ciutat i arriba a l'Ajuntament. Els Reis són rebuts a l'Ajuntament, fan un discurs des del balcó de la façana principal de l'Ajuntament. I posteriorment van a rebre els infants a la Plaça Santa Anna. Paral·lelament, les carrosses continuen pujant per la Riera fins al Teatre Monumental a on deixen a la gent i marxen cap a les cotxeres.
<b>Durada</b>	Dia 5 de gener
<b>Horari</b>	De 17:30 a 21:00 h
<b>Organitza</b>	Direcció de Cultura – Ajuntament de Mataró
<b>Punt de sortida</b>	Ronda Alfons X el Savi / Carretera de Mata
<b>Punt d'arribada</b>	Ajuntament – Plaça Santa Anna
<b>Recorregut</b>	Segons plànols
<b>Públic</b>	Públic aproximat: 41.000 persones
<b>Participants</b>	Organització i figurants: Aproximadament 600 persones

## 1.2 ANÀLISI DE RISC

### 1.2.1 *MESURES DE SEGURETAT GENERALS*

**Les mesures de seguretat generals s'estableixen en base a l'anàlisi de risc inclòs a la memòria de seguretat de l'acte que comprèn aquest document.**

Aquest riscos són els següents:

<b>ANÀLISI DE RISC</b>	
<b>RISCOS GENÈRICS</b> (Per a qualsevol activitat)	Incendi / Explosió Accidents d'àmbit sanitari Danys a les persones (Conflictes / baralles / aldarulls) Elements susceptibles de generar risc Atropellament per trànsit Condicions de seguretat i higiene de les estructures no permanents desmuntables. Accessibilitat pels vehicles d'emergència (Per a l'activitat i per als elements de l'entorn) Evacuació / Aglomeració Salut pública Laboral Meteorològic
<b>RISCOS ESPECÍFICS</b> (Segons l'activitat que es desenvolupi)	Concerts / Espectacles públics Trànsit Infants o gent amb possibilitat de pèrdua
Riscos específics que no afecten en aquest PEM.	Correfoc Pirotècnia / Traca Castellers Proves esportives Animals Fires / Botigues al carrer Arrossada / Barbacoa / Botifarrada / Paellada / Sardinada / Xocolatada / Rom cremat / Fogueres

	Activitats amb aquests riscos no es desenvolupen. Tanmateix, si fos el cas, s'haurien d'adoptar les mesures establertes per aquests riscos segons estableix la memòria de seguretat
<b>RISCOS EXTERNES</b> (Afectació municipal)	Sismes

### 1.2.2 PREDIMENSIONAMENT MÍNIM MITJANS D'AUTOPROTECCIÓ (DECRET 30/2015)



En cas d'existir normativa sectorial, aquesta preval i/o és complementa amb el Decret 30/2015.

### 1.2.3 MESURES DE TRÀNSIT

Les mesures de trànsit aplicables en les franges de màxima aflluència d'espectadors o participants s'estableixen per part de la Policia Local segons les Ordres de Servei corresponents.

## 1.3 ACCESSIBILITAT

### 1.3.1 VIES D'EVACUACIÓ

Es considera via d'evacuació qualsevol via pública que permeti la sortida d'espectadors o participants que realitzin l'activitat. Segons el que estableix el DUPROCIM – Protocol d'Actes a la Via Pública.

Segons 2.3 Extracte: catàleg d'espais a la via pública.

### 1.3.2 ACCESSIBILITAT – VEHICLES D'EMERGÈNCIES

L'accessibilitat s'ha de garantir segons les mesures d'accessibilitat inclos a la memòria de seguretat. Com a norma general, s'ha de garantir un accés mínim de 3,50 m o un carril de circulació existent sense obstacles.

## 1.4 INFORMACIÓ A LA POBLACIÓ – MITJANS – CONSELLS I INSTRUCCIONS

La difusió de la informació relativa a l'activitat, les instruccions i consells que calgui donar als espectadors i/o participants i a la població en general, la confeccionarà els organitzadors i la difondrà a través de:

- Mitjans de comunicació (Especialment els d'àmbit local)
- Per la megafonia pròpia de la Cavalcada a les carrosses i els vehicles de la Policia local que van a l'inici i al final de la cavalcada
- Per la megafonia fixa instal·lada a la Rambla i a la Riera

## 2. ACTE



## **2.1 DESCRIPCIÓ ESPECÍFICA**

Segons memòria de seguretat realitzada per la Direcció de Cultura.

## 2.2 ANÀLISI DE RISC

### Mesures a adoptar segons les activitats de risc

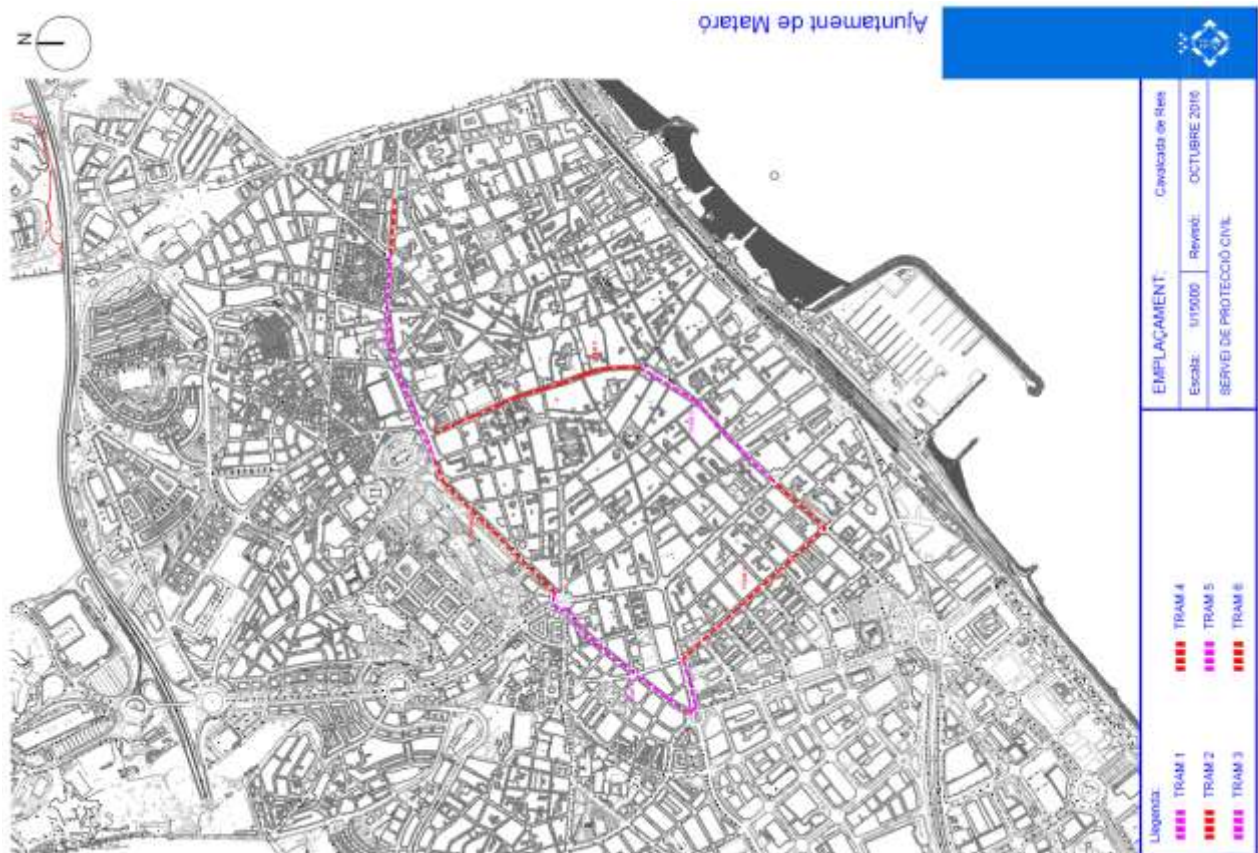
Protecció civil:

Activitat de risc	Consideracions	Mesures a adoptar
	<b>ANTERIORITAT a l'actuació (PREVISIÓ)</b>	
	Informar als veïns	Informar als organismes i serveis interessats perquè retirin els elements que puguin destorbar l'actuació o bé que puguin resultar danyats (vehicles, contenidors de residus, jardineres, bancs, cadires, pilones, cadenes, ....) o senyalitzar en el cas que no sigui possible. <b>S'INFORMARÀ al veïns de les zones afectades, com a mínim amb 48 hores d'antelació, sobre l'horari, el recorregut i les mesures de protecció a adoptar</b> (Retirar els elements que ocupen la via pública: els vehicles estacionats, les terrasses (taules, cadires, tendals, ....), la publicitat i altres elements informatius o decoratius (plafons, banderoles, tendals, testos, jardineres, ...) que ocupen l'espai públic o bé que poden constituir un perill per a l'actuació).
	Informar al públic	<b>Informar dels consells i instruccions de seguretat al públic.</b>
	Participants	Donar les premisses de seguretat i/o consells per a realitzar l'activitat. Disposar d'una xarxa de comunicacions
	Carrosses	<b>PERMISOS</b> - ITV (Inspecció Tècnica de Vehicles) - Assegurança del conjunt de vehicles. - Butlletí elèctric (Per a les instal·lacions elèctriques) - Certificat de solidesa (De les estructures i elements que no formen part del vehicle)  <b>DISSENY</b> - Alçada màxima per sortir del magatzem: 4,85 m. - Alçada màxima per circular pel carrer: 5,10m. (En cas d'il·luminació nadalenca: 5,25m.) Preveure el possible apropament a cablejat de carrer. - Protecció exterior envers rodes i altres elements per tal d'evitar l'apropament de les persones alienes al vehicle. - Protecció envers dins la carrossa per evitar caigudes dels usuaris. - Protecció dels elements susceptibles de generar risc (Exemple: Equips electrògens, ...). - Decoració ignífuga o materials poc inflamables del conjunt.  <b>MESURES I MITJANS:</b> - Mínim 1 extintor per carrossa o per cada conjunt d'elements elèctrics de risc (Tipus: Caixes generals, Generadors, Elements amb gran carrega i/o potencia lumínica), barra de begudes - aliments i/o foc. - 1 farmaciola per carrossa. (En cas d'existir preventiu sanitari, resta com a recomanable en aquells punts en que la organització ho cregui adient).
	Condicionar recorregut	<b>Retirar elements de la via pública i/o elements que poden constituir un perill a l'actuació, vehicles estacionats, les terrasses (taules, cadires, tendals, ....), la publicitat i altres elements informatius o decoratius (plafons, banderoles, tendals, torratxes, ...).</b> <b>Tenir present el mobiliari urbà del recorregut i les limitacions que aquest pugui ocasionar a l'activitat, per tal de realitzar les mesures més adients (Tallar branques, ...)</b> <b>Protegir els trams del recorregut amb major risc o aflluència amb tanques</b> (Entorns de la Plaça Santa Anna). <b>Instal·lar els mitjans de megafonia o similar, necessaris per tal de donar informació al públic en cas d'emergència.</b>
	Evacuació	<b>Garantir l'accés dels mitjans i vehicles d'emergència a la pròpia activitat o als elements de l'entorn.</b> Per aquest motiu s'ha de garantir un accés mínim de 3,50 m o del carril de circulació existent sense obstacles. <b>Habilitar sortides d'emergència suficients que permetin garantir l'evacuació dels assistents a l'acte</b> (En el pitjor dels cassos, i fins aforaments de fins a 500 persones, cadascuna d'aquestes sortides no pot ser inferior a 1,80 m). <b>En el cas de places, no es permet obstaculitzar, estrangular o bloquejar les sortides a carrers.</b> <b>Senyalització de:</b> Sortida / Recorregut d'evacuació / Sense Sortida (Si fos el cas).



Cavalcada de reis	Connexions elèctriques, cablejat i generador	La seguretat en les instal·lacions elèctriques ha de quedar garantida segons el compliment de la normativa sectorial aplicable (RD 842/2002 – Reglament Electrotècnic de Baixa Tensió.. Mitjançant Certificat Elèctric. I, el RD 2816/1982 Reglament General de Policia d'Espectacles i activitats recreatives):  <b>FONTS PER A SERVEIS (Generadors):</b> Situades en lloc fix, ventilat. / Alimentació assegurada durant un temps determinat. <b>QUADRE GENERAL:</b> No accés al públic general <b>CONDUCTORS:</b> Es col·locaran en l'interior de tubs de matèria aïllant i incombustible i correctament dimensionats. <b>CABLES VOLANTS:</b> Queden prohibits.
	Danys a les instal·lacions	<b>Protecció dels elements susceptibles de generar risc</b> i aquells que no s'hagin pogut retirar (Exemple: Elements baixos, ...).
	Escenari o estructures desmuntables	<b>Accés restringit al públic</b> (envoltant per tanques homologades) Certificat de solidesa (només en cas que no el proporcioni l'Ajuntament).
	<b>DURANT l'actuació (PREVENCIÓ)</b>	
	Desenvolupament acte	Realitzar posada a punt de les carrosses i provar el seu funcionament previ. <b>Complir les premisses establertes per a l'actuació, itinerari, horaris, ... autoritzats i els requisits exigits per l'autorització municipal.</b> Funcionament de l'activitat: - Segons <b>FUNCIONAMENT DE L'ACTIVITAT</b> - - <b>Creació presencial del CECOPAL</b>
	Transit	<b>Tancar i regular la circulació viària</b> dels carrers afectats i els de la zona de seguretat
	Sanitaris	Disposició de mitjans sanitaris segons normativa sectorial que pertoqui.
	Pèrdua de nens	Disposar de punts de localització per possibles pèrdues d'infants. (Ex. Punt de trobada d'infant, ubicació de l'organització, ... ) Disposar de polseres identificatives
	Consells de seguretat	<b>CARROSSA</b>  - <b>Garantir un ritme de velocitat lent i constant</b> , així com no permetre separacions excessives amb el vehicle de davant per evitar que el públic s'interposi. - <b>Evitar fer recàrrega de combustible.</b> En cas de càrrega, els motors i els llums de la carrossa han d'estar apagats per evitar que es produeixin guspies o flames. No carregar mai combustible en carrers o zones de pas molt estrets o amb gran concentració de persones. - <b>No es permet pujar públic a les carrosses.</b> - <b>Disposar de personal de seguretat al costat de cada carrossa</b> per tal d'informar el conductor de qualsevol incidència, així com evitar que el públic assistent s'apropi al vehicle. - <b>Un cop la Cavalcada arribi davant l'Ajuntament no pot baixar ningú de la carrossa- excepte de la dels Reis- i aquestes han de continuar Riera amunt.</b> <b>PARTICIPANTS</b>  - <b>La utilització de foc s'ha de realitzar el més allunyat possible del públic. En cas de disposició de torxes s'ha de disposar de cubells d'aigua per poder apagar aquestes, si fos el cas.</b> I en cas de condicions meteorològiques adverses s'ha d'apagar. - <b>El llançament de caramels a d'evitar riscos afegits.</b> Es llençaran bombejats a 3 metres de la carrossa o es donaran en ma. Si es produeix una aglomeració humana al voltant de la carrossa o vehicle s'ha de parar de tirar caramels fins que no s'hagi dispersat la gent i per tant hagi minvat el perill d'accident - <b>Disposar d'equips de radiocomunicació o walkie-talkies per part del personal de seguretat per tal d'informar o rebre ordres.</b>
	En cas d'incident o accident	Actuacions en cas d'incident o accident: - Segons <b>INCIDENTS / ACCIDENTS</b>  En cas de <b>condicions meteorològiques desfavorables</b> , reforçar les mesures preventives i revisar la seguretat del recorregut. <b>Donar la informació necessària al públic</b> , a través dels mitjans de megafonia o similar. Per la idiosincràsia de l'acte, l'allunyament serà la principal mesura d'autoprotecció en cas d'emergència (No obstant s'han d'habilitar espais per al confinament dels col·lectius més vulnerables).
<b>DESPRÉS de l'actuació (REHABILITACIÓ)</b>		
Revisió	Revisió exhaustiva (neteja muntatges fixes, recollida de material pirotècnic, ...). En acabada la ocupació, caldrà netejar i endreçar l'espai ocupat, per tal que resti en l'estat en què es trobava abans.	

## 2.3 EXTRACTE: CATÀLEG D'ESPAIS A LA VIA PÚBLICA



CAVALCADA DE REIS			CÀLCUL AFORAMENT	
			FITXA 36	
<b>EVACUACIÓ</b>				
Servici Centre	Longitud	Total	Consideracions	
RAM 1 Rda. Alfons X - R. Espanya		710	Capacitat d'evacuació:	
RAM 2 R. Espanya - R. Granollers		587	• P=800 - Aire lliure	
RAM 3 R. Granollers - Corni del Mig		823	• P=480 - Escaleres Aire lliure	
RAM 4 Avgda. Lluís Companys - R. Fleming		581	• P=480 - 10'nh (4'nh) - Escaleres Parc Central	
RAM 5 R. Fleming - R. Sta. Anna		581	Amplada mínima:	
RAM 6 R. Sta. Anna - Ajuntament		203	Segons CTE (3000 pers) - A ≥ 1,20 m	
			Segons RGSBAR - A ≥ 1,80 m	
<b>LONGITUD TOTAL:</b>			<b>3.004</b>	
<b>CAVALCADA Reis (Carrrossej)</b>			<b>500</b>	
<b>OCUPACIÓ</b>				
Tram 1	Màxim espectadors Mínim espectadors	Total (Pers) 5728	Consideracions	
Tram 2	Màxim espectadors Mínim espectadors	Total (Pers) 4.778	Màxim espectadors - 2 x 2000 a 1000 pers - 16' Pasada	
Tram 3	Màxim espectadors Mínim espectadors	Total (Pers) 8.354	Màxim espectadors - 2 x 2000 a 1000 pers - 8' Pasada	
Tram 4	Màxim espectadors Mínim espectadors	Total (Pers) 7.072	<b>IPOTESIS ESPALIOBERT</b>	
Tram 5	Màxim espectadors Mínim espectadors	Total (Pers) 4.648	L'experiència demostra que els trams 2, 5 i 6 (En que hi ha espais singulars) són els de màxima afluència, i que els trams 1, 3 i 4 t'afuència és menor.	
Tram 6	Màxim espectadors Mínim espectadors	Total (Pers) 1.624	La cavalcada de Mataró té una longitud màxima entre carrerons de 500 metres.	
<b>JUSTIFICACIÓ DE CÀLCULS</b>				
CLASSIFICACIÓ D'INDICADORS DE CIRCULACIÓ:				
CIP = 500 Pers - 25' RE = 12.500 Pers - 100' (10')				
RP = 1000 Pers - 10' RE = 10.000 Pers - 100' (10')				
PS = 2000 Pers - 10' RE = 20.000 Pers - 100' (10')				
Circulació: 40 de reis a partir de (Pers)				
4000 PERS - 10' RE = 40.000 Pers - 100' (10')				
8000 PERS - 10' RE = 80.000 Pers - 100' (10')				
<b>CONSIDERACIONS SEGONS 30/2015 PAU OBLIGATORIA a partir de:</b>				
<b>10.000</b>				
<b>AFORAMENT</b>				
TOTAL espai	CAVALCADA Reis (Carrrossej)	Total (Pers)		
	TOTAL trams	41.480		

## **2.4 MEMORIA DE SEGURETAT**

Segons memòria de seguretat realitzada per la Direcció de Cultura.




# MANUAL D'ACTUACIÓ

## 3. ORGANIGRAMA



Pla específic municipal per a la Cavalcada de Reis 2019  
**ORGANIGRAMA**







## 4. CONTACTES



**CECOPAL i Serveis Externs d'Emergències**

Cecopal	
Responsable CECOPAL i Coordinació del PEM	Cap de Protecció Civil AM
Adjunt	Tècnic de Protecció Civil
Polícia local	
ADF	ADF
Creu Roja	Creu Roja
Responsable coordinació SEM	SEM
Parc de Bombers de Mataró	Cap de Parc
Direcció cultura	Cap de cultura popular i festes
Equips de Suport	Equips de suport

**Responsables Cavalcada**

Regidora de Cultura de l'Ajuntament de Mataró	Regidora de Cultura de l'Ajuntament de Mataró
Direcció executiva	Directora de Cultura
Adjunt a direcció executiva	Coordinador de producció
Responsable executiu	Coordinador de producció
Adjunt a responsable executiu	Tècnic de teatre
Regidoria tècnica ajuntament / pl Sta Anna	Coordinador tècnic d'arts escèniques
Director artístic	Direcció artística cavalcada
Regidor de la Cavalcada	Equips de suport
	Equips de suport

**Responsables de funcionament, Caps de Sector**

Responsable Equips de Suport	Equips de suport
Adjunt responsable Equips de Suport	Equips de suport
	Equips de suport

<b>SECTOR 1</b>	Cap sector 1	Equips de suport
	1 Obertura   E. Dansa Almudena Arsal	Responsable comparsa
	2 Missatger   Sala Cabanyes	Responsable comparsa
	3 Oca   Casa de Andalusia	Responsable comparsa
	4 Arlequins   AV Camí de la Serra	Responsable comparsa
	5 Músics Rei Blanc   Magol Produccions	Responsable contractació
	6 Rei Blanc   Sala Cabanyes	Responsable comparsa
7 Dansa del ventre   E. Dansa Alba Hayal	Responsable comparsa	
<b>SECTOR 2</b>	Cap sector 2	Equips de suport
	8 Santi   Fundació Maresme	Responsable comparsa
	9 Tren   AV Vista Alegre	Responsable comparsa
	10 Contes   AV Cerdanyola	Responsable comparsa
	11 Once   Once	Responsable comparsa
	12 Músics del Rei Ros   Magol Produccions	Responsable contractació
	13 Rei Ros   Colla Castellera Capgrossos	Responsable comparsa
14 Bollywood   E. Dansa Alba Hayal	Responsable comparsa	
<b>SECTOR 3</b>	Cap sector 3	Equips de suport
	15 Avió   AV Vista Alegre	Responsable comparsa
	16 Vaixell   AV Cirera	Responsable comparsa
	17 Joguines   AV Pla d'en Boet	Responsable comparsa
	18 Dracs i Lleó   Col·lectiu xinès	Responsable comparsa
	19 Músics Rei Negre   Magol Produccions	Responsable contractació
	20 Rei Negre   AV Rocafonda / Col·lectiu africà	Responsable comparsa
21 Danses Africanes   AV Rocafonda / Col·lectiu africà		

<b>SECTOR 4</b>	<b>Cap sector 4</b>	
	22 Peixos i meduses   Aula de teatre	Equips de suport
	23 Iceberg   Sala Cabanyes	Responsable comparsa
	24 Carbó   Aula de teatre	Responsable comparsa
	25 Escala bombers   Bombers de Mataró	Responsable comparsa
	26 Crèdits   Servei de manteniment	Manteniment i serveis
<b>Responsables de funcionament. Equips tècnics.</b>		
	Responsable xofers, guies i mecànics	Manteniment i serveis
	Responsable manteniment elèctric i elímer	Direcció cultura
	Sonorització carrosses	TST so&llum
	So i llum Ajuntament i pl Sta Anna	TST so&llum
	Instal·lacions elèctriques	Electricitat Boquet
<b>Telèfons d'emergències</b>		
	Policia local	
	urgències sanitàries	
	mossos d'esquadra	
	parc de bombers de mataró	
	Emergències	
	Cecat	
<b>Altres telèfons</b>		
	Direcció de Cultura de l'Ajuntament de Mataró	
	Mataró bus	
	Hospital	
	Taxis	

## **5. FUNCIONS / ACTIVACIONS**



**CECOPAL | Responsable coordinació PROTOCOL**

El Centre de Coordinació Operativa Municipal (CECOPAL) és el màxim responsable decisor en situacions d'emergència. Pot funcionar de forma virtual sense una ubicació específica.

El seu responsable és l'encarregat de coordinar els serveis preventius previstos, la seva actuació i la mobilització dels serveis externs en cas d'emergència.

Prèviament a l'inici de l'activitat el seu responsable revisarà la correcta implantació del PROTOCOL, el sistema de transmissions, el desplegament dels serveis externs i les condicions de risc a l'espai d'actuació. En cas d'activació del PROTOCOL en fase d'emergència aquest convocarà el GABINET DE L'EMERGÈNCIA de forma presencial a la sala de crisi.

**Serveis d'emergència externs**

Són els serveis d'emergència externs a mobilitzar en funció de l'activació del previst en les diferents fases del Protocol Específic Municipal.

En el cas dels grups d'actuació supramunicipals la seva actuació i suport es farà d'acord i sense perjudici del previst i dels requeriments del Pla PROCICAT i del que determini el director d'aquest i les circumstàncies existents.

**Serveis d'emergència interns**

<b>SERVEI D'ORDRE I SEGURETAT CIUTADANA</b>	
<b>RESPONSABLE</b>	Polícia Local
<b>FUNCIONS</b>	<ul style="list-style-type: none"><li>- Els serveis generals previstos a l'entorn de seguretat de la Cavalcada.</li><li>- El tancament del trànsit al perímetre de l'entorn de seguretat i a la zona del recorregut i la retirada d'obstacles i vehicles a la zona de l'entorn de seguretat i del recorregut (vies d'evacuació).</li><li>- Facilitar l'accés i el trànsit dels vehicles d'urgències i els vehicles autoritzats, i per regla general, la seguretat ciutadana de l'entorn de seguretat, del recorregut i de la seva àrea d'influència</li></ul>
<b>SERVEI DE PRIMERS AUXILIS</b>	
<b>RESPONSABLE</b>	La Pau
<b>FUNCIONS</b>	<ul style="list-style-type: none"><li>- Assistència sanitària urgent en el lloc dels fets.</li><li>- El triatge, estabilització i trasllat dels afectats</li></ul>
<b>SERVEI D'EXTINCIÓ D'INCENDIS</b>	
<b>SERVEI RESPONSABLE</b>	EPI – Equips de suport / EPI – ADF Serra Marina***
<b>FUNCIONS</b>	<ul style="list-style-type: none"><li>- Vetllar pel compliment de les mesures a adoptar segons l'anàlisi de risc.</li><li>- Coordinar el servei d'ordre i seguretat propi dels correfocs.</li><li>- Formar una distància de seguretat entre les figures de foc, els portadors de la pirotècnia i els participants.</li><li>- Vigilar i esponjar el pas pels trams més estrets del recorregut.</li><li>- Intentar que no es formin aglomeracions humanes o embussos de risc.</li><li>- Donar l'alerta en cas d'accident o emergència a través dels responsables de l'organització.</li><li>- Controlar, reduir i neutralitzar els efectes d'un conat incendi i prestar les primeres ajudes sanitàries fins l'arribada del preventiu sanitari.</li></ul>

## **ORGANITZACIÓ (Direcció de cultura)**

Funcions generals:

- Organitzar el sistema de coordinació (funcionament ordinari, d'emergències i el sistema de comunicacions).
- Vetllar perquè l'actuació es desenvolupi d'acord amb les mesures de seguretat i el sistema de funcionament establerts en el PEM. I tramitar els permisos necessaris interns a l'ajuntament i externament, els que la legislació determini.
- Adoptar en tot moment les mesures de seguretat complementàries que sigui necessari establir.

### **Direcció executiva**

Es qui coordina l'execució global de l'acte en totes les seves vessants.

### **Responsable executiu**

És qui coordina els serveis municipals, serveis tècnics externs i tots aquells elements d'infraestructura o serveis que intervenen en l'espectacle i en tramita els permisos necessaris per a la seva realització.

### **Responsables tècnics, operatius i logística**

Són qui coordina cadascun dels diferents grups que intervenen en l'espectacle.

### **Regidor**

És la persona que dona totes les ordres referides al desenvolupament de l'activitat i que en coordina tots els elements artístics i tècnics durant l'espectacle. En situacions imprevistes i/o d'emergència actuarà sota les ordres el CECOPAL.

### **Equips de suport**

Són equips amb preparació específica que actuen com a equips de primera intervenció durant l'activitat. Estan dedicats a prevenir i/o minimitzar situacions de risc que es puguin produir i ha donar suport a les actuacions d'emergència en cas d'actuació dels serveis exteriors. En situacions imprevistes i/o d'emergència actuarà sota les ordres el CECOPAL.

### **Direcció artística**

És l'equip designat per dur a terme el projecte artístic del cycle festiu, no té funcions executives en l'àmbit de la seguretat durant el desenvolupament dels actes.

### **Coordinació artística**

És qui coordina la intervenció a l'espectacle de totes aquelles persones que hi participen en la seva vessant artística i de participació ciutadana.



## **RESPONSABLE EXECUTIU / ADJUNT A RESPONSABLE EXECUTIU**

### **Abans del dia de la Cavalcada**

- Preparar la posta a punt del material de la Cavalcada i de manera especial el disseny de les mesures preventives i de seguretat dels elements participants l'activitat (sistema de coordinació, mesures de seguretat i correctores dels riscos de l'activitat, ...).
- Col·laborar en la redacció del Protocol Específic Municipal per de la Cavalcada de Reis i fer les gestions oportunes perquè un cop sigui aprovat per l'ajuntament sigui actualitzat i revisat cada any.
- Preparar i informar a tot el personal a ells assignat
- Contractar una assegurança de responsabilitat civil i una assegurança per accident per tots els participants i col·laboradors en la realització de la Cavalcada.
- Autoritzar la participació al Sector d'Entitats a les Entitats i Associacions.

### **Dia de la Cavalcada**

- Organitzar junt amb el director executiu, el sistema de coordinació i funcionament ordinari i d'emergències i el sistema de comunicacions.
- Abans de l'inici de la cavalcada supervisar el material i els diferents elements tècnics i assistències: els serveis preventius tècnics i de les mesures de seguretat previstes, el correcte funcionament dels generadors i el funcionament del sistema de coordinació i de la xarxa transmissions
- Vetllar perquè l'actuació es desenvolupi d'acord amb les mesures de seguretat i el sistema de funcionament establerts en el Protocol.
- Adoptar en tot moment les mesures de seguretat complementàries que sigui necessari establir.
- Abans de l'inici de la cavalcada supervisar: el recorregut, la col·locació de la comitiva – carrosses, ...-, el desplegament dels serveis preventius i de les mesures de seguretat previstes, el funcionament del sistema de coordinació i de la xarxa transmissions.

### **Posada en marxa i fi de la Cavalcada**

- Donarà l'avís d'"inici de la Cavalcada" i si cal, l'avís d'aturar la Cavalcada. S'ha de tenir en compte que per motius de seguretat la decisió d'iniciar o aturar la Cavalcada correspondrà a la Cap de protecció civil i Coordinadora municipal de l'emergència, d'acord amb el Responsable municipal de l'emergència i Director del PEM REIS. Per tant el Responsable executiu o el seu Adjunt (que podrà delegar aquesta funció) abans de donar l'ordre esperarà la conformitat de la Cap de protecció civil i Coordinadora municipal de l'emergència.
- Al final de l'activitat i un cop revisat que tot estigui en ordre donarà per acabada l'activitat i ho informarà: al CECOPAL, al "Regidor" de la Cavalcada, als Caps de sector, als responsables de l'Assistència tècnica de la cavalcada, als Equips de suport i als serveis preventius restants (CR, ADF, Bombers, Policia local) perquè puguin procedir a desmuntar l'operatiu muntat i finalitzar el seu servei.

### **En cas d'incident / accident**

- Si fos necessari es desplaçarà al lloc per avaluar la situació i d'acord amb l'equip de direcció prendre les decisions oportunes.
- Es coordinarà i establirà juntament amb l'equip de direcció els objectius i actuacions prioritàries per fer front la situació sempre i quan no s'activi el PEM REIS en emergència. Informarà al CECOPAL.

### **En cas d'activació del Protocol Específic Municipal per la Cavalcada de Reis**

- Es posarà a disposició i passarà a dependre funcionalment, sense oblidar les respectives funcions i responsabilitats, del CECOPAL

## **RESPONSABLES TÈCNICS I DE LOGÍSTICA**

### **Abans del dia de la Cavalcada**

- Preparar la Cavalcada i de manera especial coordinar, procurar i verificar el correcte funcionament i disponibilitat dels materials, vehicles, logística, sistema de coordinació amb els industrials, Servei de Manteniment, direcció artística, etc.,
- Col·laborar en la revisió i actualització del Protocol Específic Municipal de la Cavalcada de Reis

### **Dia de la Cavalcada**

- Organitzar el sistema de coordinació i funcionament ordinari i d'emergències i el sistema de comunicacions.
- Verificaran la correcta disposició del material i recursos humans assignats al funcionament de la cavalcada
- Al final de la Cavalcada revisar que tot estigui correcte i al seu lloc i prendran nota de qualsevol incidència que hagi esdevingut per a la seva posterior valoració o tractament.

### **Posada en marxa i fi de la Cavalcada**

- Es posarà a disposició del responsable executiu o el seu adjunt i restarà pendent de les seves instruccions per si cal fer alguna verificació o donar alguna instrucció d'última hora al personal a ell assignat..
- En cas d'haver d'aturar la Cavalcada, junt amb l'equip de direcció, decidiran la modificació del guió previst i el final protocol·lari que haurà de tenir l'activitat i de forma que no comporti cap risc pels participants i assistents.
- Al final de l'activitat i un cop revisat que tot estigui en ordre donarà per acabada l'activitat i ho informarà al responsable executiu i li notificarà les incidències. També informarà als responsables de l'assistència tècnica de la cavalcada perquè puguin procedir a desmuntar l'operatiu muntat i finalitzar el seu servei.

### **En cas d'incident / accident**

- Es desplaçarà al lloc per avaluar la situació i prendre les decisions oportunes. Informarà al CECOPAL, directament al responsable executiu o adjunt.
- Dirigirà, coordinarà i establirà els objectius i actuacions prioritàries per fer front la situació sempre i quan no s'activi el PEM REIS en emergència.
- Valorarà i decidirà, junt amb l'equip de direcció si s'ha de suspendre o no l'actuació, dins l'àmbit de les seves responsabilitats i en conseqüència informarà al seu personal assignat..

### **En cas d'activació del Protocol Específic Municipal per la Cavalcada de Reis**

- Es posarà a disposició i passarà a dependre funcionalment, sense oblidar les respectives funcions i responsabilitats, del CECOPAL
- Facilitarà la integració dels mitjans humans i materials propis del funcionament ordinari de la Cavalcada a l'estructura del Protocol Específic Municipal per la Cavalcada de Reis, sota la forma de Grup especial de risc i exercirà de Cap del Grup.

## **REGIDOR DE LA CAVALCADA**

### **Funcions**

- Verificar la posta a punt dels elements materials, artístics i recursos humans
- Donar l'ordre d'arrencada de les carrosses en coordinació amb l'equip de Direcció i previ ordre de conformitat del CECOPAL
- Executar l'aturada tècnica de la cavalcada d'acord amb el Director Artístic de la Cavalcada
- Vetllar perquè es compleixi el guió, el timing i el ritme de marxa establert
- Vetllar perquè els participants actuïn d'acord amb les normes de seguretat previstes (ritme de marxa, control i resolució d'incidències, pujada dels nens i nenes a les carrosses, repartiment de caramels, etc.)

### **Abans de l'inici de la Cavalcada**

Al Teatre Monumental:

- Posada a punt del lloc de recepció dels figurants
- Recepció i preparació dels figurants: maquillatge, vestits, manutenció, etc. d'acord amb el sistema i els torns previstos.
- Coordinació del servei de transport que ha de fer el trasllat dels figurants i de la resta de personal de l'organització a les carrosses situades al punt d'inici de la Cavalcada

### **Posada en marxa / aturades i ritme de la cavalcada**

- Revisar, d'acord amb el Director Artístic de la Cavalcada, de la col·locació i posta a punt de tots els elements propis del sector Oficial (figurants, carrosses i altres vehicles) i la càrrega corresponent: (caramels, paperets, aigua i torxes).
- Ha de garantir el compliment del ritme de marxa establert
- Ha de comunicar qualsevol eventualitat que succeeixi en el seu sector i que pugui afectar al normal desenvolupament de la cavalcada al CECOPAL, directament o a través del Director Artístic de la Cavalcada

### **Al final de la Cavalcada**

Al Teatre Monumental:

- Posada a punt del lloc per la recepció dels figurants
- Recepció, recollida del material i acomiadament dels figurants

### **En cas d'incident / accident / avaria**

- Es desplaçar-se al lloc per avaluar la situació i prendre les decisions oportunes. I realitzarà les següents accions:
  - avisar a l'Equip de Direcció i al CECOPAL
  - col·laborar en:
    - fer la primera avaluació
    - la presa de decisions
    - determinar les accions més immediates
- Si es tracta d'una incidència: efectuar les accions necessàries per tal que la situació afecti el mínim possible al funcionament global de la Cavalcada – mobilitzant els Equips de Suport i personal d'assistència tècnica.
- Valorarà, conjuntament amb els Responsables de la Cavalcada, la possibilitat d'aturada.
- En cas d'avaría/accident decidirà si es pot aturar o no una carrossa i un cop arreglada dirà si es pot o no reincorporar al recorregut i en quin lloc. Si la reincorporació no és possible decidirà on recol·locar els figurants.
- En cas que s'activi el PEM REIS s'integrarà dins el Grup Especial de risc.

### **En cas d'activació del Protocol Específic Municipal per la Cavalcada de Reis**

- Es posarà a disposició i passarà a dependre funcionalment, sense oblidar les respectives funcions i responsabilitats, del CECOPAL
- Facilitarà la integració dels mitjans humans i materials propis del funcionament ordinari de la Cavalcada a l'estructura del Protocol Específic Municipal per la Cavalcada de Reis, sota la forma de Grup especial de risc i exercirà de Cap del Grup

## **RESPONSABLE DELS EQUIPS DE SUPORT**

### **Funcions**

- Donar suport al “Regidor” de la Cavalcada perquè aquesta es pugui desenvolupar tal i com està previst
- Col·laborar en la revisió final abans de l'inici de la Cavalcada, amb els Caps de sector i d'acord amb el “Regidor” de la cavalcada, del: recorregut, les carrosses, els figurants i la distribució dels caramels.
- Realitzar la vigilància pel bon funcionament artístic i la seguretat de la cavalcada: arrencada, aturades tècniques, ritme de marxa, aglomeracions, llançament de caramels, torxes, ..... i, si és necessari, realitzar les actuacions pertinents
- Col·laborar, un cop acabada la Cavalcada i amb els Caps de sector i d'acord amb el “Regidor” de la cavalcada, en la revisió final del: recorregut i el tancament de les carrosses.

### **En cas d'incident / accident / avaria**

- Desplaçar-se al lloc i avaluar la situació. Informar al Cap de sector i al “Regidor” de la Cavalcada
- Efectuar la primera actuació d'acord amb el Cap de Sector en quan a prevenció de riscos, intervenció i o bé suport en funció del tipus d'incidència.
- Garantir un cordó de seguretat entre el lloc de la incidència i el públic i participants en col·laboració directa, si és el cas, amb el Responsable de la Cavalcada i el personal del servei de vigilància propi de la carrossa.
- Garantir l'accessibilitat dels serveis preventius i de manteniment al lloc de la incidència

### **En cas d'activació del Protocol Específic Municipal per la Cavalcada de Reis**

- Es posarà a disposició i passarà a dependre funcionalment, sense oblidar les respectives funcions i responsabilitats, del CECOPAL
- Facilitarà la integració dels mitjans humans i materials propis del funcionament ordinari de la Cavalcada a l'estructura del Protocol Específic Municipal per la Cavalcada de Reis, sota la forma de Grup especial de risc i exercirà de Cap del Grup.

**RESPONSABLES DE FUNCIONAMENT. MANTENIMENT I CAPS DE SECTOR****Funcions**

- Vetllar perquè la carrossa, d'acord amb les ordres del "Regidor" de la cavalcada i el Cap del seu sector, segueixi el guió i el timing establert.
- Vetllar perquè la marxa de la carrossa i comparsa sigui l'adequada lenta i constants, a més que:
  - hi hagi poca separació entre vehicles
  - si s'ha de recuperar distàncies es faci amb velocitat lenta i sense moviments bruscos
- Mantenir l'atenció i la vigilància de seguretat en els llocs amb aglomeració de públic i en els trams amb dificultat de maniobra.
- Vetllar perquè un cop la carrossa arribi a l'Ajuntament ningú baixi d'ella. Les carrosses continuaran Riera amunt fins al Teatre Monumental a on baixen la gent i les carrosses continuen fins a les cotxeres.

**En cas d'incident / avaria / accident**

- El Responsable de la carrossa afectada avisarà, d'acord amb la seva proximitat o disponibilitat, a:
  - al Cap del sector
  - al personal del vehicle mecànic o de manteniment
  - als Equip de suport
- Si cal, aturarà el vehicle i el decantarà cap a un lateral per deixar passar la resta de la comitiva. Si es necessari i és possible traurà la carrossa de dins del "recorregut" de la cavalcada.
- Si és una carrossa dels sectors 1, 2 i 3 podrà demanar auxili al servei de manteniment: mecànic, elèctric o efímer d'acord amb el tipus d'avaría/incidència
- En cas que el problema quedi resolt i d'acord amb el "Regidor" de la cavalcada, podrà reiniciar la marxa dins el seu sector i en casos molt excepcionals al final de la comitiva (darrera la carrossa del rei Negre) o sinó haurà de sortir definitivament de la cavalcada.

**En cas d'activació del Protocol Específic Municipal per la Cavalcada de Reis**

- Es posarà a disposició i passarà a dependre funcionalment, sense oblidar les respectives funcions i responsabilitats, del CECOPAL.
- Facilitarà la integració dels mitjans humans i materials propis del funcionament ordinari de la Cavalcada a l'estructura del Protocol Específic Municipal per la Cavalcada de Reis, sota la forma de Grup especial de risc i exercirà de Cap del Grup.

<b>SERVEI DE MANTENIMENT MECÀNIC</b>	
<b>SERVEI RESPONSABLE</b>	Servei d'Espais Públics - Secció d'Obres
<b>SERVEI DE MANTENIMENT ELÈCTRIC I EFÍMERS</b>	
<b>SERVEI RESPONSABLE</b>	Empreses: Sabater

## **DIRECTOR ARTÍSTIC**

### **Abans del dia de la Cavalcada**

- Fer el seguiment i control del desenvolupament artístic i la cohesió interna de l'espectacle
- Preparar la Cavalcada i de manera especial coordinarà, procurarà i verificarà el correcte funcionament i disponibilitat del personal artístic i de figuració
- Col·laborar en la revisió i actualització del Protocol Específic Municipal de la Cavalcada de Reis

### **Dia de la cavalcada**

- Verificar la correcta disposició del recursos humans i materials assignats al funcionament artístic de la cavalcada
- Col·laborar, els Responsables executiu, abans de l'inici de la cavalcada en la supervisió de la col·locació de la comitiva –carrosses, etc...-, el funcionament del sistema de coordinació i de la xarxa transmissions
- Adoptar, d'acord amb els Responsables executius, les mesures de seguretat complementàries que sigui necessari establir.

### **Posada en marxa i fi de la Cavalcada**

- Es coordinarà amb els Responsables Executius i restarà pendent de les seves instruccions per si cal fer alguna verificació o donar alguna instrucció d'última hora al personal a ell assignat.
- Col·laborar, d'acord amb els Responsables Executius, en el seguiment de l'activitat perquè l'actuació es desenvolupi d'acord amb les mesures de seguretat i el sistema de funcionament establerts en el PEM
- Donarà el vist-i-plau als Responsables executius, conforme es pot iniciar la Cavalcada.
- En cas d'haver d'aturar la Cavalcada, junt amb l'equip de direcció, decidiran la modificació del guió previst i el final protocol·lari que haurà de tenir l'activitat i de forma que no comporti cap risc pels participants i assistents.
- Al final de l'activitat i un cop revisat que tot estigui en ordre donarà per acabada l'activitat i ho informarà als Responsable Executius i els hi notificarà les incidències. També informarà als responsables de l'assistència tècnica de la cavalcada perquè puguin procedir a desmuntar l'operatiu muntat i finalitzar el seu servei.

### **En cas d'incident / accident / avaria**

- Es desplaçarà al lloc per avaluar amb l'equip de Direcció de la Cavalcada la situació i la presa de decisions oportunes. Informarà als Responsables executius i al CECOPAL
- Valorarà, conjuntament amb l'equip de Direcció de la Cavalcada, la possibilitat d'aturada.
- En cas d'avaría/accident decidirà si es pot aturar o no una carrossa i un cop arreglada dirà si es pot o no reincorporar al recorregut i en quin lloc. Si la reincorporació no és possible decidirà on recol·locar els figurants.
- En cas que s'activi el PEM REIS s'integrarà dins el Grup Especial de risc.

### **En cas d'activació del Protocol Específic Municipal per la Cavalcada de Reis**

- Es posarà a disposició i passarà a dependre funcionalment, sense oblidar les respectives funcions i responsabilitats, del CECOPAL.
- Facilitarà la integració dels mitjans humans i materials propis del funcionament ordinari de la Cavalcada a l'estructura del Protocol Específic Municipal per la Cavalcada de Reis, sota la forma de Grup especial de risc i exercirà de Cap del Grup.

## **RESPONSABLES DE LES COMPARSES**

### **Funcions**

- Vetllar perquè la carrossa, d'acord amb les ordres del Cap del seu sector, segueixi el guió i el timing establert.
- Vetllar perquè la marxa de la carrossa i comparsa sigui l'adequada lenta i constants, a més que:
  - hi hagi poca separació entre vehicles
  - si s'ha de recuperar distàncies es faci amb velocitat lenta i sense moviments bruscos
- Mantenir l'atenció i la vigilància de seguretat en els llocs amb aglomeració de públic i en els trams amb dificultat de maniobra.
- Vetllar perquè un cop la carrossa arribi a l'Ajuntament ningú baixi d'ella. Les carrosses continuaran Riera amunt fins al Teatre Monumental a on baixen la gent i les carrosses continuen fins a les cotxeres.

### **En cas d'incident / avaria / accident**

- El Responsable de la comparsa afectada avisarà, d'acord amb la seva proximitat o disponibilitat, a:
  - al Cap del sector
  - al personal del vehicle mecànic o de manteniment
  - als Equip de suport
- Si cal, aturarà el vehicle i el decantarà cap a un lateral per deixar passar la resta de la comitiva. Si es necessari i és possible traurà la carrossa de dins del "recorregut" de la cavalcada.
- Si és una carrossa dels sectors 1, 2 i 3 podrà demanar auxili al servei de manteniment municipal: mecànic, elèctric o efímer d'acord amb el tipus d'avaría/incidència
- Quan la primera persona de servei arribi s'ha de mantenir al lloc ordinari i restar pendent de rebre instruccions del responsable pertinent.
- En cas que el problema quedi resolt i d'acord amb el "Regidor" de la cavalcada, podrà reiniciar la marxa dins el seu sector i en casos molt excepcionals al final de la comitiva (darrera la carrossa del rei Negre) o sinó haurà de sortir definitivament de la cavalcada.

### **En cas d'activació del Protocol Específic Municipal per la Cavalcada de Reis**

- Es posarà a disposició i passarà a dependre funcionalment, sense oblidar les respectives funcions i responsabilitats, del CECOPAL
- Facilitarà la integració dels mitjans humans i materials propis del funcionament ordinari de la Cavalcada a l'estructura del Protocol Específic Municipal per la Cavalcada de Reis, sota la forma de Grup especial de risc i exercirà de Cap del Grup.



## PREVENTIU SANITARI

### **Funcions**

- L'assistència sanitària urgent en el lloc dels fets.
- El triatge, estabilització i trasllat dels afectats.
- En cas d'actuació, aquesta es comunicarà al CECOPAL.

## 5.1 NIVELLS DE FUNCIONAMENT I ACTIVACIÓ DEL PROTOCOL

SITUACIONS ORDINÀRIES	
<b>Alerta</b>	<p>Nivell ordinari d'actuació</p> <p>Incidències poc rellevants que:</p> <ul style="list-style-type: none"> <li>- Resolució per part de qualsevol agent implicat en l'organització de l'activitat o bé algun servei preventiu amb les mitjans propis dels preventius desplegats.</li> <li>- No comporten cap risc per a les persones.</li> <li>- No afecten el funcionament global de l'activitat.</li> </ul> <p>Incidències de mitjana importància que poden comportar un risc immediat i que podrien arribar a afectar el funcionament global de l'acte:</p> <ul style="list-style-type: none"> <li>- Requereixen una actuació especialitzada o d'equip per ser resoltes i que generen una mobilització dels recursos preventius propis de l'activitat i un relatiu moviment addicional en el flux de transmissions.</li> <li>- Tot i no afectar el funcionament global comporten cert risc per les persones.</li> </ul> <p><b>El Protocol Específic Municipal s'activarà:</b></p> <ul style="list-style-type: none"> <li>- <b>Una hora abans de l'inici dels actes fins al moment que es doni per acabada l'activitat.</b></li> </ul>
EMERGÈNCIA	
<b>Emergència</b>	<p>Nivell d'emergència (funcionament ordinari) posa en <b>EMERGÈNCIA</b> el PEM de la CAVALCADA DE REIS</p> <p>Incidència important i prioritària:</p> <ul style="list-style-type: none"> <li>- Incidències que poden tenir conseqüències més o menys greus i que comporten la mobilització dels serveis externs d'emergències i de recursos suplementaris als recursos preventius previstos per a l'activitat.</li> <li>- Així com si es produeix un accident / incident / crisi vinculat o no a l'activitat i que afecti o posi en perill la vida e les persones, els béns i el medi ambient.</li> <li>- Quan el CECAT informa de l'activació del Pla PROCICAT en fase d'emergència.</li> </ul> <p>Aquest nivell té prioritat absoluta en les transmissions (les transmissions específiques per la resolució de la incidència/emergència s'identifiquen amb la paraula clau PRIORITAT).</p> <p>Aquest nivell posa en emergència el PEM i per tant serà el Comitè municipal de l'emergència l'encarregat de dirigir i coordinar les actuacions a realitzar.</p>

### 5.1.1 PROCEDIMENTS GENERALS - CECOPAL

#### Actuacions generals:

A fi de poder garantir la seguretat i l'actuació per emergències durant la realització de la Cavalcada de Reis s'han adoptat les mesures preventives següents:

- redacció, aprovació, homologació i implantació del Protocol Específic municipal de la Cavalcada de Reis dins del Pla de protecció civil municipal.
- la implantació d'un CECOPAL que permet interrelacionar el sistema de coordinació ordinària de la Cavalcada amb el sistema de coordinació per emergències previst i estipulat en el PEM REIS
- el desplegament d'un serveis i mitjans preventius
- l'aplicació d'unes mesures concretes de seguretat i protecció

La interfase entre el sistema de coordinació pel funcionament ordinari de la Cavalcada de Reis i el sistema de coordinació per emergències establert en el PEM REIS consisteix en el següent:

- una hora abans de l'inici de la Cavalcada de Reis s'activarà el PEM REIS en alerta i es posarà en marxa el CECOPAL
- quan el CRA rebí l'avís d'activació del PEM REIS en alerta ho notificarà al comitè Municipal de l'emergència i al CECAT
- abans que la Direcció de la Cavalcada doni l'ordre d'inici de la Cavalcada aquesta haurà de tenir també el vist-i-plau de la responsable del CECOPAL i Coordinadora municipal de l'emergència (d'acord amb el PEM REIS)
- en el cas que Direcció de la Cavalcada tipifiqui una incidència com de nivell 2 s'activarà el PEM REIS en emergència.
- en el cas que la responsable del CECOPAL i Coordinadora municipal de l'emergència (d'acord amb el PEM REIS) tipifiqui una incidència com de nivell 2 -d'acord amb el funcionament ordinari de la Cavalcada de Reis- s'activarà el PEM REIS en emergència.
- l'activació del PEM REIS en alerta significarà que:
  - o el PEM REIS romandrà en alerta (a través de la Coordinadora municipal de l'emergència i responsable del CECOPAL) i en principi no actuarà fins que no hagi de fer una avaluació de la situació per decidir si s'ha d'activar en emergència o no
  - o el sistema de coordinació del funcionament ordinari de la Cavalcada de Reis és el que donarà resposta a totes aquelles situacions tipificades com:
    - ordinàries
    - incidències (en alerta)
- l'activació del PEM REIS en emergència significarà que:
  - o el sistema de coordinació del funcionament ordinari de la Cavalcada de Reis es posarà a disposició i passarà a dependre funcionalment, sense oblidar les respectives funcions i responsabilitats, del Responsable municipal de l'emergència – Director del PEM CAVALCADA DE REIS.
  - o els mitjans humans i materials previstos i desplegats pel funcionament ordinari de la Cavalcada de Reis s'integraran al PEM REIS sota la forma de Grup especial de risc, i la Direcció General de la Cavalcada de Reis passarà a ser el Cap del Grup
  - o la informació al públic, veïns i població en general es farà d'acord i a través del Gabinet Local d'Informació.

#### Criteris de comunicació amb el CECOPAL:

- El Responsable o operador que rebí l'avís o estigui al lloc dels fets s'identificarà i comunicarà al CECOPAL, el més breument possible, el tipus d'incident, persones o elements implicats i lloc exacte on s'ha produït.
- La CECOPAL passarà avís genèric perquè pugui ser rebut per totes les persones que tenen una actuació concreta
- La CECOPAL activarà el nivell corresponent del PEM i efectuarà, si s'escau, l'avís als serveis externs.
- Mentre no es doni per controlada la situació de nivells PEM en alerta o emergència, s'evitarà fer

cap tipus d'intervenció en les transmissions, a part de les directament relacionades amb l'actuació.

- Cada responsable comunicarà al CECOPAL el final de les tasques encomanades a ell i al personal que de ell depèn.
- Qualsevol eventualitat que pugui afectar a la finalització de la feina caldrà que es comuniqui als responsables.

## **5.1.2 PROCEDIMENT ESPECÍFICS**

### **5.1.2.1 POSADA EN MARXA**

- Cada responsable garantirà el compliment del timing establert en el que afecti als mitjans humans i materials que tingui assignats.
- Qualsevol eventualitat que pugui afectar als objectius establerts caldrà que es comuniqui al responsable executiu de l'activitat.
- El CECOPAL efectuarà els contactes de comprovació i/o alerta previstos a la xarxa de comunicacions de coordinació, la implantació del PEM, el desplegament dels serveis externs i les condicions de risc a l'espai d'actuació.
- El responsables de l'activitat confirmarà la disponibilitat de tot l'operatiu.
- Una vegada feta la verificació, el responsable del CECOPAL indicarà al Regidor de l'activitat de què, al seu criteri, es pot posar en marxa l'activitat.

### **5.1.2.2 RITME DE MARXA**

- Al moment de la posada en marxa, es farà sempre a ritme lent i constant, guanyant de mica en mica la distància de separació amb els elements anteriors i amb la màxima seguretat per a als participants i/o espectadors
- s'ha d'anar molt en compte perquè hi ha un risc molt gran d'atropellament.
- s'ha de garantir que hi hagi poca separació entre vehicles per evitar que el públic s'interposi entre els vehicles. En cas de produir-se una separació important s'haurà de recuperarà la distància adequada amb una velocitat lenta i sense canvis bruscos.
- s'haurà de fer atenció en els punts de màxima aglomeració de públic.
- un cop la Cavalcada arribi davant l'Ajuntament no pot baixar ningú de la carrossa –excepte de la dels Reis- i aquestes han de continuar Riera amunt

### **5.1.2.3 REPARTIMENT DE CAMELS**

- Es llençaran bombejats a 3 metres de la carrossa o es donaran en ma.
- Si es produeix una aglomeració humana al voltant de la carrossa o vehicle s'ha de parar de tirar caramels fins que no s'hagi dispersat la gent i per tant hagi minvat el perill d'accident
- Quan es llancin caramels s'han de tirar de manera que caiguin lluny de les rodes per tal de poder minimitzar el perill d'atropellament. Per això es tiraran perpendicularment al sentit de la marxa, amb força i per damunt del públic.

### **5.1.2.4 ATURADES**

- En cas d'aturada de l'activitat per motius aliens a la seguretat els diversos agents implicats seguiran les indicacions del Regidor de l'activitat. Els vehicles a motor que puguin participar-hi, reduiran al màxim la seva velocitat i seguiran les ordres del Cap del Sector o bé del "Regidor" de la Cavalcada.
- en cas d'aturada, sigui més o menys llarga, no s'han de parar els motors dels vehicles ni els grups electrògens. L'aturada de motors i grups electrògens només podrà ser autoritzada pel Cap del Sector o bé del "Regidor" de la Cavalcada. Exceptuant si es produeix una situació de risc evident per les persones i béns i es fa necessari parar els grups electrògens.
- Excepte en cas d'avaria, no s'haurà de deixar els espectadors sense il·luminació.
- L'aturada dels motors i/o dels grups electrògens, si s'ha de produir, haurà de ser indicada o autoritzada pels responsables tècnics. En cap cas es faran càrregues de combustible als grups electrògens durant l'activitat.

### **5.1.2.5 UTILITZACIÓ DE PIROTÈCNIA**

- Els responsables dels elements de foc vetllaran perquè l'actuació segueixi el guió, el recorregut i l'horari previst i que els membres de les Colles de Foc adoptin les màximes precaucions en la manipulació dels articles pirotècnics i desenvolupin l'actuació amb les mesures de seguretat més adients, d'acord amb la normativa vigent, el protocol d'actuació i les instruccions tècniques per a la llicència o autorització municipal de les actuacions dels grups de foc.
- Totes les persones que realitzin alguna tasca a l'activitat que requereixi la utilització o manipulació de pirotècnia aquestes hauran d'acreditar la documentació CRE pertinent.
- En cas d'observació d'actituds incorrectes o no apropiades d'algun membre de les colles actuants, s'informarà al CECOPAL i aquest actuarà en conseqüència.
- En cas d'accident o incident els membres de les colles de foc actuaran d'acord amb el determini el CECOPAL en cada moment.

### **5.1.3 INCIDENTS / ACCIDENTS**

#### **5.1.3.1 AVARIES EN GENERAL**

- En cas de detectar-se alguna avaria o mal funcionament d'algun equip, es passarà avís al personal de suport més pròxim o aquest ho traspasarà al CECOPAL, amb la indicació de l'element afectat, tipus d'incidència i posició.
- si hi ha un risc per les persones s'evacuarà la carrossa, el vehicle o la zona de l'accident.
- Es desplaçarà al lloc de l'avaría els responsables de producció i els responsables tècnics que en resultin afectats per fer la primera avaluació i iniciar l'actuació correctiva.
- en cas d'avaría elèctrica la carrossa continuarà la marxa. La carrossa no parará la marxa ni s'apartará del recorregut. S'haurà d'intentar reparar sense aturar la marxa.
- en cas d'avaría mecànica s'aturará la carrossa, s'apartará cap a un lateral del recorregut per tal de que no entorpeixi el pas de la resta de carrosses de la comitiva i es mantindrà amb els llums apagats.
- si el problema no es pot solucionar s'intentarà apartar la carrossa del recorregut i sinó es possible es traurà un cop acabada la Cavalcada. Posteriorment, si es necessari, l'organització remolcarà el vehicle
- En cas que la carrossa no pugui continuar, el "Regidor" de la Cavalcada garantirà el trasllat del personal i dirà, si la situació ho permet, on es podran recol·locar els figurants i el personal de funcionament de la carrossa avariada.
- S'informarà al responsable del CECOPAL

#### **5.1.3.2 NENS PERDUTS.**

- S'avisarà donant les dades i/o una descripció el més detallada possible del nen al CECOPAL.
- El CECOPAL donarà avís a la Policia Local que es farà càrrec de la custòdia del nen.

#### **5.1.3.3 PLUJA, NEU O INCIDÈNCIA METEOROLÒGICA GREU.**

- En funció del tipus d'inclemència climatològica greu, abans o durant l'activitat, els responsable executiu n'avaluarà la situació juntament amb els membres del CECOPAL, els responsable de producció i el responsable de coordinació artística, per tal de decidir la actuació a seguir.

#### **5.1.4 PROCEDIMENTS D'ACTIVACIÓ. INTERFASE AMB PLANS SUPERIORS**

##### **5.1.4.1 DETECCIÓ I NOTIFICACIÓ D'UNA SITUACIÓ D'EMERGÈNCIA**

Els avisos d'emergència que rebí l'Ajuntament han de comunicar-se immediatament a:

- Telèfon d'emergències (telèfon 112)
- CECAT – Centre de Coordinació Operativa de Catalunya

##### **5.1.4.2 PROCEDIMENTS D'ACTIVACIÓ**

En funció dels nivells i criteris que s'estableixen, el Pla de protecció civil municipal l'activarà l'alcalde mitjançant el procediment establert, directament o a proposta del Cap del Grup d'Intervenció o Ordre, segons risc.

En el cas que s'activi el pla PROCICAT, la interfase entre aquest Pla i el Pla de protecció civil municipal queda definida a partir de:

- La trucada al CECAT que informa o confirma l'activació del Pla.
- La dependència de les funcions del responsable de l'emergència i del Comitè de Direcció tal com estan plantejades quan es produeix l'activació del Pla PROCICAT. Coordinació amb el director del Pla PROCICAT.
- La configuració dels grups actuants locals establerts, adaptada a l'activació del Pla PROCICAT amb la integració dels grups d'actuació locals en els grups actuants del Pla PROCICAT i la coordinació amb la resta del grup.

En produir-se l'activació del Protocol Específic Municipal per la Cavalcada de Reis, s'ha de procedir a:

- La constitució del Comitè d'Emergències.
- L'avís d'activació dels caps dels grups locals. Normalment s'ha de fer a través d'una trucada i d'un fax de confirmació, si s'escau.
- La constitució dels grups actuants locals.
- La constitució del CECOPAL
- La informació a la població sobre l'activació del Protocol i les mesures de protecció a seguir d'acord amb les indicacions del Director del Protocol.
- En cas de ser constituït el CCA, l'establiment d'un contacte permanent entre el CCA, CECOPAL i CECAT.
- La mobilització de mitjans i recursos assignats als Plans Municipals de Protecció Civil.
- L'activació dels plans d'autoprotecció de la zona afectada.

Aquestes accions es concreten en cas d'alerta o emergència de la forma següent:

- Activació en alerta: suposa l'avís al Consell Assessor de l'emergència. A criteri de l'alcalde es mobilitzaran els Grups Locals que es cregui oportú.
- Activació en emergència: suposa la convocatòria del Consell Assessor de l'emergència al CECOPAL i la mobilització dels actuants establerts en el Protocol.

##### **5.1.4.3 PROCEDIMENTS D'ACTUACIÓ**

Una vegada activat el Protocol i constituït el Consell Assessor, el CECOPAL i els grups locals, el director del Pla de protecció civil municipal ha de mantenir contacte amb el CCA i amb els responsables dels PAU corresponents.



## **6. DOCUMENTACIÓ COMPLEMENTÀRIA**

Segons documentació subministrada per part de l'organització.



**Ajuntament  
de Mataró**

*PLA DE PROTECCIÓ CIVIL DE MATARÓ*

**PROTOCOL PER CONCENTRACIÓ  
DE PERSONES**

**CARNESTOLTES 2020**



# ÍNDEX

<b>DESCRIPCIÓ DE L'ACTIVITAT .....</b>	<b>5</b>
<b>1. DESCRIPCIÓ DE L'ACTIVITAT .....</b>	<b>5</b>
1.1 PROGRAMA GENERAL .....	7
1.2 ANÀLISI DE RISC .....	7
1.2.1 MESURES DE SEGURETAT GENERALS .....	7
1.2.2 PREDIMENSIONAMENT MÍNIM MITJANS D'AUTOPROTECCIÓ (DECRET 30/2015) .....	8
1.2.3 MESURES DE TRÀNSIT .....	8
1.3 ACCESSIBILITAT .....	8
1.3.1 VIES D'EVACUACIÓ .....	8
1.3.2 ACCESSIBILITAT – VEHICLES D'EMERGÈNCIES .....	8
1.4 INFORMACIÓ A LA POBLACIÓ – MITJANS – CONSELLS I INSTRUCCIONS .....	8
<b>1.5 ACTE .....</b>	<b>9</b>
<b>1.6 DESCRIPCIÓ ESPECÍFICA .....</b>	<b>11</b>
1.7 ANÀLISI DE RISC .....	13
1.8 EXTRACTE: CATÀLEG D'ESPAIS A LA VIA PÚBLICA .....	18
1.9 MEMÒRIA DE SEGURETAT .....	27
<b>MANUAL D'ACTUACIÓ .....</b>	<b>29</b>
<b>2. ORGANIGRAMA .....</b>	<b>29</b>
2.1 ORGANIGRAMA CULTURA .....	31
2.2 ORGANIGRAMA ENSENYAMENT .....	32
<b>3. CONTACTES .....</b>	<b>33</b>
3.1 CONTACTES CULTURA .....	35
3.2 CONTACTES ENSENYAMENT .....	35
<b>4. FUNCIONS / ACTIVACIONS .....</b>	<b>37</b>
4.1 NIVELLS DE FUNCIONAMENT I ACTIVACIÓ DEL PROTOCOL .....	45
4.1.1 PROCEDIMENTS GENERALS - CECOPAL .....	46
4.1.2 PROCEDIMENT ESPECÍFICS .....	47
4.1.2.1 POSADA EN MARXA .....	47
4.1.2.2 RITME DE MARXA I ATURADES .....	47
4.1.2.3 UTILITZACIÓ DE PIROTÈCNIA .....	47
4.1.3 INCIDENTS / ACCIDENTS .....	48
4.1.3.1 AVARIES EN GENERAL .....	48

4.1.3.2 NENS PERDUTS.....	48
4.1.3.3 PLUJA, NEU O INCIDÈNCIA METEOROLÒGICA GREU.....	48
4.1.4 PROCEDIMENTS D'ACTIVACIÓ. INTERFASE AMB PLANS SUPERIORS.....	49
4.1.4.1 DETECCIÓ I NOTIFICACIÓ D'UNA SITUACIÓ D'EMERGÈNCIA .....	49
4.1.4.2 PROCEDIMENTS D'ACTIVACIÓ.....	49
4.1.4.3 PROCEDIMENTS D'ACTUACIÓ .....	49
<b>5. DOCUMENTACIÓ COMPLEMENTÀRIA .....</b>	<b>51</b>

# DESCRIPCIÓ DE L'ACTIVITAT

## 1. DESCRIPCIÓ DE L'ACTIVITAT



## 1.1 PROGRAMA GENERAL

<b>Activitat</b>	La festa de Carnestoltes engloba un conjunt d'activitats de diferents àmbits.
<b>Durada</b>	<b>Del dia 21 al 25 de febrer</b>
<b>Organitza</b>	Direcció de Cultura Direcció d'Ensenyament
<b>Lloc</b>	Diferents ubicacions segons memòries de seguretat.
<b>Horari</b>	Segons memòries de seguretat.
<b>Característiques lloc</b>	Segons memòries de seguretat.
<b>Públic</b>	Segons memòries de seguretat.
<b>Participants</b>	Segons memòries de seguretat.

## 1.2 ANÀLISI DE RISC

### 1.2.1 MESURES DE SEGURETAT GENERALS

Les mesures de seguretat generals s'estableixen en base a l'anàlisi de risc inclòs a la memòria de seguretat de l'acte que comprèn aquest document.

Aquest riscos són els següents:

ANÀLISI DE RISC	
<b>RISCOS GENÈRICS</b> (Per a qualsevol activitat)	<ul style="list-style-type: none"> <li>- Incendi / Explosió</li> <li>- Accidents d'àmbit sanitari</li> <li>- Accessibilitat pels vehicles d'emergència (Per a l'activitat i per als elements de l'entorn)</li> <li>- Evacuació / Aglomeració</li> <li>- Elements susceptibles de generar risc</li> <li>- Meteorològic</li> </ul>
<b>RISCOS ESPECÍFICS</b> (Segons l'activitat que es desenvolupi)	<ul style="list-style-type: none"> <li>- Concentració de persones (Danys a les persones (Conflictes / baralles / aldarulls) Condicions de seguretat i higiene de les estructures no permanents desmuntables.)</li> <li>- Piro tècnica / Traca</li> <li>- Arrossada / Barbacoa / Botifarrada / Paellada / Sardinada / Xocolatada / Rom cremat / Fogueres</li> <li>- Atropellament per trànsit</li> <li>- Salut pública</li> <li>- Laboral</li> <li>- Infants o gent amb possibilitat de pèrdua</li> </ul>
Riscos específics que no afecten en aquest PEM.	<ul style="list-style-type: none"> <li>- Correfoc</li> <li>- Animals</li> <li>- Actuacions castelleres</li> <li>- Proves esportives</li> </ul> <p>Activitats amb aquests riscos no es desenvolupen. Tanmateix, si fos el cas, s'haurien d'adoptar les mesures establertes per aquests riscos, segons estableix la memòria de seguretat.</p>



**RISCOS EXTERNS**  
(Afectació municipal)

- Inundacions
- Nevades
- Sismes
- Transport de matèries perilloses

**1.2.2 PREDIMENSIONAMENT MÍNIM MITJANS D'AUTOPROTECCIÓ (DECRET 30/2015)**

CATÀLEG INSTAL·LACIONS OBLIGADES A REALITZAR PLA D'AUTOPROTECCIÓ		MITJANS MÍNIMS AUTOPROTECCIÓ							SANTARS				INTERVENCIÓ									
US PREVISIT	B	A	aprox. m2	0	100	200	1.000	2.000	5.000	10.000	20.000	A	B	C	D	Observacions	EN	EM	ES			
OS PREVISIT	B	A	ESPAIS DELIMITATS / RECINTES																			
			- Edificis	500 (2p/m2)				1001	2001	5001	10001	20001					312	2.72	+10000 (+1000-2000)			
			- Instal·lacions tancades desmuntables	500 (2p/m2)				1001	2001	5001	10001	20001					312	2.72	+10000 (+1000-2000)			
			- Aire lliure	1.000 (2p/m2)				2000								2.000 (+5000-1.000.000)						
			SP = Superfície / Persones > 2,5 (BATH 0,4 Pers. / m2 / 2,5 m2 / Pers.) (Consideració ESPAIS DELIMITATS)																			
OS PREVISIT	B	A	ESPAIS NO DELIMITATS																			
			- Consideració de RISC: R2 = Persones / Amplada > 175						2000													
			- Aire lliure																			
ACTES DE FOC	B	A	Actes de foc (RD 38/2015)					1001	2001	5001	10001											

En cas d'existir normativa sectorial, aquesta preval i/o és complementa amb el Decret 30/2015.

**1.2.3 MESURES DE TRÀNSIT**

Les mesures de trànsit aplicables en les franges de màxima aflluència d'espectadors o participants s'estableixen per part de la Policia Local segons les Ordres de Servei corresponents.

**1.3 ACCESSIBILITAT**

**1.3.1 VIES D'EVACUACIÓ**

Es considera via d'evacuació qualsevol via pública que permeti la sortida d'espectadors o participants que realitzin l'activitat. Segons el que estableix el DUPROCIM – Protocol d'Actes a la Via Pública.

Segons 2.3 Extracte: catàleg d'espais a la via pública.

**1.3.2 ACCESSIBILITAT – VEHICLES D'EMERGÈNCIES**

L'accessibilitat s'ha de garantir segons les mesures d'accessibilitat inclòs a la memòria de seguretat. Com a norma general, s'ha de garantir un accés mínim de 3,50 m o un carril de circulació existent sense obstacles.

**1.4 INFORMACIÓ A LA POBLACIÓ – MITJANS – CONSELLS I INSTRUCCIONS**

La difusió de la informació relativa a l'activitat, les instruccions i consells que calgui donar als espectadors i/o participants i a la població en general, la confeccionarà els organitzadors i la difondrà a través de:

- Informació interna que subministri l'organitzador als familiars i/o tutors.
- Mitjans de comunicació (Especialment els d'àmbit local)

## 1.5 **ACTE**



## 1.6 DESCRIPCIÓ ESPECÍFICA

Segons memòria de seguretat realitzada / gestionada per:

- Direcció de Cultura.
- Direcció d'Ensenyament.



## 1.7 ANÀLISI DE RISC

### Mesures a adoptar segons les activitats de risc

#### Protecció civil:

Activitat de risc	Consideracions	Mesures a adoptar
		<b>ANTERIORITAT a l'actuació (PREVISIÓ)</b>
	Informar als veïns	Informar als organismes i serveis interessats perquè retirin els elements que puguin destorbar l'actuació o bé que puguin resultar danyats (vehICLES, contenidors de residus, jardineres, bancs, cadires, pilones, cadenes, ...) o senyalitzar en el cas que no sigui possible. <b>S'INFORMARÀ al veïns de les zones afectades, com a mínim amb 48 hores d'antelació, sobre l'horari, el recorregut i les mesures de protecció a adoptar</b> (Retirar els elements que ocupen la via pública: els vehicles estacionats, les terrasses (taules, cadires, tendals, ...), la publicitat i altres elements informatius o decoratius (plafons, banderoles, tendals, testos, jardineres, ...) que ocupen l'espai públic o bé que poden constituir un perill per a l'actuació).
	Informar al públic	<b>Informar dels consells i instruccions de seguretat al públic.</b>
	Participants	Donar les premisses de seguretat i/o consells per a realitzar l'activitat. Disposar d'una xarxa de comunicacions
	Carrosses	<b>PERMISOS</b> - ITV (Inspecció Tècnica de Vehicles) - Assegurança del conjunt de vehicles. - Butlletí elèctric (Per a les instal·lacions elèctriques) - Certificat de solidesa (De les estructures i elements que no formen part del vehicle)  <b>DISSENY</b> - Alçada màxima per sortir del magatzem: 4,85 m. - Alçada màxima per circular pel carrer: 5,10m. Preveure el possible apropament a cablejat de carrer. - Protecció exterior envers rodes i altres elements per tal d'evitar l'apropament de les persones alienes al vehicle. - Protecció envers dins la carrossa per evitar caigudes dels usuaris. - Protecció dels elements susceptibles de generar risc (Exemple: Equips electrògens, ...). - Decoració ignífuga o materials poc inflamables del conjunt.  <b>MESURES I MITJANS:</b> - Mínim 1 extintor per carrossa o per cada conjunt d'elements elèctrics de risc (Tipus: Caixes generals, Generadors, Elements amb gran carrega i/o potencia lumínica), barra de begudes - aliments i/o foc. - 1 farmaciola per carrossa. (En cas d'existir preventiu sanitari, resta com a recomanable en aquells punts en que la organització ho cregui adient).
	Condicionar recorregut	Retirar elements de la via pública i/o elements que poden constituir un perill a l'actuació, vehicles estacionats, les terrasses (taules, cadires, tendals, ...), la publicitat i altres elements informatius o decoratius (plafons, banderoles, tendals, torraxes, ...). Tenir present el mobiliari urbà del recorregut i les limitacions que aquest pugui ocasionar a l'activitat, per tal de realitzar les mesures més adients (Tallar branques, ... ) Protegir els trams del recorregut amb major risc o aflluència amb tanques (Entorns de la Plaça Santa Anna). Instal·lar els mitjans de megafonia o similar, necessaris per tal de donar informació al públic en cas d'emergència.
	Evacuació	Garantir l'accés dels mitjans i vehicles d'emergència a la pròpia activitat o als elements de l'entorn. Per aquest motiu s'ha de garantir un accés mínim de 3,50 m o del carril de circulació existent sense obstacles. Habilitar sortides d'emergència suficients que permetin garantir l'evacuació dels assistents a l'acte (En el pitjor dels cassos, i fins aforaments de fins a 500 persones, cadascuna d'aquestes sortides no pot ser inferior a 1,80 m). En el cas de places, no es permet obstaculitzar, estrangular o bloquejar les sortides a carrers. Senyalització de: Sortida / Recorregut d'evacuació / Sense Sortida (Si fos el cas).

Mesures a adoptar segons les activitats de risc		
<b>Protecció civil:</b>		
<b>Activitat de risc</b>	<b>Consideracions</b>	<b>Mesures a adoptar</b>
Carnestoltes	<b>ANTERIORITAT a l'actuació (PREVISIÓ)</b>	
	Informar als veïns	Informar als organismes i serveis interessats perquè retirin els elements que puguin destorbar l'actuació o bé que puguin resultar danyats (vehicles, contenidors de residus, jardineres, bancs, cadires, pilones, cadenes, ....) o senyalitzar en el cas que no sigui possible.
		<b>S'INFORMARÀ al veïns de les zones afectades, com a mínim amb 48 hores d'antelació, sobre l'horari, el recorregut i les mesures de protecció a adoptar</b> (Retirar els elements que ocupen la via pública: els vehicles estacionats, les terrasses (taules, cadires, tendals, ....), la publicitat i altres elements informatius o decoratius (plafons, banderoles, tendals, testos, jardineres, ...) que ocupen l'espai públic o bé que poden constituir un perill per a l'actuació).
	Informar al públic	<b>Informar dels consells i instruccions de seguretat al públic.</b>
	Participants	Donar les premisses de seguretat i/o consells per a realitzar l'activitat.
		Disposar d'una xarxa de comunicacions
	Carrosses	<b>PERMISOS</b>
		- ITV (Inspecció Tècnica de Vehicles)
		- <b>Assegurança del conjunt de vehicles.</b>
		- <b>Butlletí elèctric (Per a les instal·lacions elèctriques)</b>
		- <b>Certificat de solidesa</b> (De les estructures i elements que no formen part del vehicle)
		<b>DISSENY</b>
		- <b>Alçada màxima per sortir del magatzem: 4,85 m.</b>
		- <b>Alçada màxima per circular pel carrer: 5,10m.</b> Preveure el possible apropament a cablejat de carrer.
		- <b>Protecció exterior</b> envers rodes i altres elements per tal d'evitar l'apropament de les persones alienes al vehicle.
		- <b>Protecció envers dins</b> la carrossa per evitar caigudes dels usuaris.
		- <b>Protecció dels elements susceptibles de generar risc</b> (Exemple: Equips electrògens, ...).
		- <b>Decoració ignífuga</b> o materials poc inflamables del conjunt.
		<b>MESURES I MITJANS:</b>
		- Mínim <b>1 extintor per carrossa</b> o per cada conjunt d'elements elèctrics de risc (Tipus: Caixes generals, Generadors, Elements amb gran carrega i/o potencia lumínica), barra de begudes - aliments i/o foc.
		- <b>1 farmaciola per carrossa.</b> (En cas d'existir preventiu sanitari, resta com a recomanable en aquells punts en que la organització ho cregui adient).
	Condicionar recorregut	<b>Retirar elements de la via pública i/o elements que poden constituir un perill a l'actuació</b> , vehicles estacionats, les terrasses (taules, cadires, tendals, ....), la publicitat i altres elements informatius o decoratius (plafons, banderoles, tendals, torratxes, ...).
		<b>Tenir present el mobiliari urbà del recorregut</b> i les limitacions que aquest pugui ocasionar a l'activitat, per tal de realitzar les mesures més adients (Tallar branques, ...)
		<b>Protegir els trams del recorregut amb major risc o aflluència amb tanques</b> (Entorns de la Plaça Santa Anna).
		<b>Instal·lar els mitjans de megafonia o similar</b> , necessaris per tal de donar informació al públic en cas d'emergència.
	Evacuació	<b>Garantir l'accés dels mitjans i vehicles d'emergència a la pròpia activitat o als elements de l'entorn.</b> Per aquest motiu s'ha de garantir un accés mínim de 3,50 m o del carril de circulació existent sense obstacles.
		<b>Habilitar sortides d'emergència suficients que permetin garantir l'evacuació dels assistents a l'acte</b> (En el pitjor dels casos, i fins aforaments de fins a 500 persones, cadascuna d'aquestes sortides no pot ser inferior a 1,80 m). <b>En el cas de places, no es permet obstaculitzar, estrangular o bloquejar les sortides a carrers.</b>
		<b>Senyalització de:</b> Sortida / Recorregut d'evacuació / Sense Sortida (Si fos el cas).

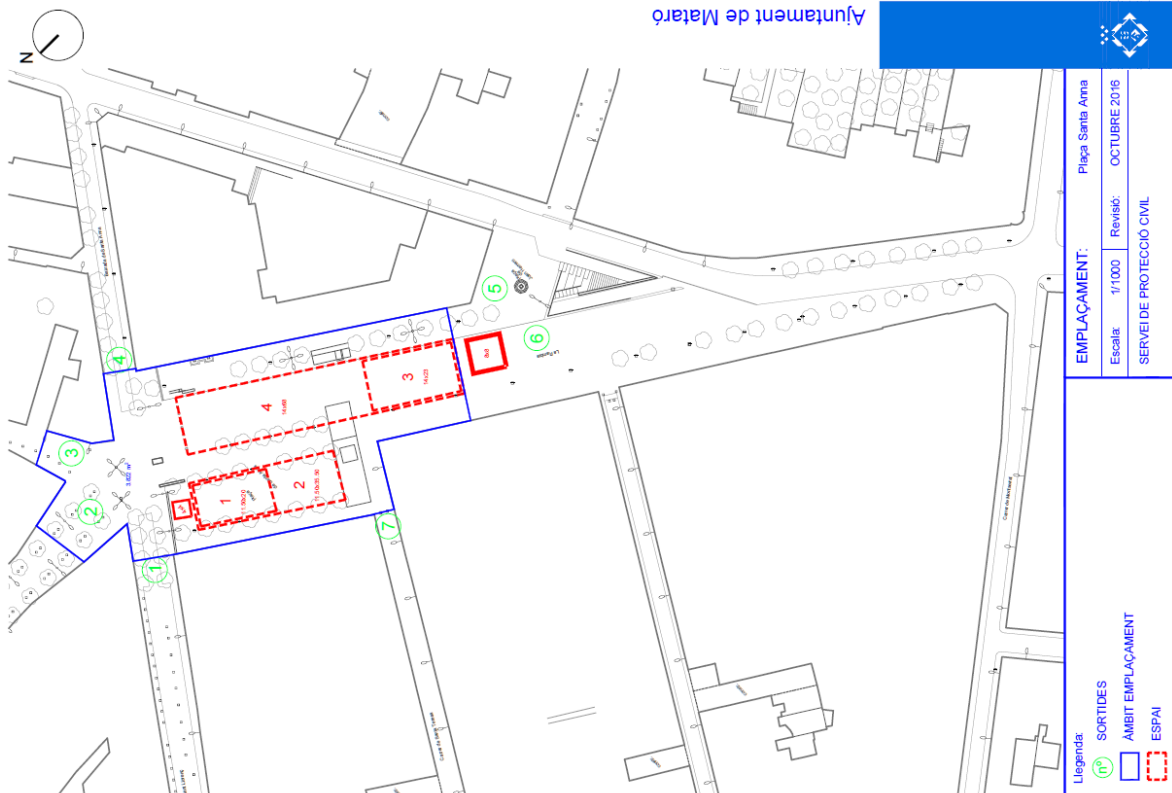
Connexions elèctriques, cablejat i generador	La seguretat en les instal·lacions elèctriques ha de quedar garantida segons el compliment de la normativa sectorial aplicable (RD 842/2002 – Reglament Electrotècnic de Baixa Tensió.. Mitjançant Certificat Elèctric.
	I, el RD 2816/1982 Reglament General de Policia d'Espectacles i activitats recreatives):
	<b>FONTS PER A SERVEIS (Generadors):</b> Situades en lloc fix, ventilat. / Alimentació assegurada durant un temps determinat..
	<b>QUADRE GENERAL:</b> No accés al públic general
	<b>CONDUCTORS:</b> Es col·locaran en l'interior de tubs de matèria aïllant i incombustible i correctament dimensionats.
	<b>CABLES VOLANTS:</b> Queden prohibits.
Danys a les instal·lacions	<b>Protecció dels elements susceptibles de generar risc</b> i aquells que no s'hagin pogut retirar (Exemple: Elements baixos, ...).
Escenari o estructures desmuntables	<b>Accés restringit al públic</b> (envoltant per tanques homologades)
	Certificat de solidesa (només en cas que no el proporioni l'Ajuntament).
<b>DURANT l'actuació (PREVENCIÓ)</b>	
Desenvolupament de l'acte	Realitzar posada a punt de les carrosses i provar el seu funcionament previ.
	<b>Complir les premisses establertes per a l'actuació, itinerari, horaris, ... autoritzats i els requisits exigits per l'autorització municipal.</b>
	Funcionament de l'activitat:
	- <b>Segons PROCEDIMENTS ESPECÍFICS</b>
	-
	-
Transit	<b>Tancar i regular la circulació viària</b> dels carrers afectats i els de la zona de seguretat
Sanitaris	Disposició de mitjans sanitaris segons normativa sectorial que pertoqui.
Pèrdua de nens	Disposar de punts de localització per possibles pèrdues d'infants. (Ex. Punt de trobada d'infant, ubicació de l'organització, ... )
	Disposar de polseres identificatives
Consells de seguretat	<b>CARROSSES</b>
	- <b>Garantir un ritme de velocitat lent i constant</b> , així com no permetre separacions excessives amb el vehicle de davant per evitar que el públic s'interposi.
	- <b>Mantenir l'atenció en la conducció</b> , així com augmentar-la en zones de màxima afluència de públic i dificultat de maniobra.
	- <b>Evitar fer recàrrega de combustible.</b> En cas de càrrega, els motors i els llums de la comparsa han d'estar apagats per evitar que es produeixin guspines o flames. No carregar mai combustible en carrers o zones de pas molt estrets o amb gran concentració de persones.
	- <b>No es permet pujar públic a les carrosses</b>
	- <b>Disposar de personal de seguretat al costat de cada carrossa</b> per tal d'informar el conductor de qualsevol incidència, així com evitar que el públic assistent s'apropi al vehicle.
	<b>PARTICIPANTS</b>
	- <b>La utilització de foc s'ha de realitzar segons CONSELLS PER PIROTÈCNIA/TRACA</b>
	- <b>Els participants dels actes són els responsables de mantenir el desenvolupament de les activitats dins d'una normalitat controlada.</b>
	- <b>Disposar d'equips de radiocomunicació o walkie-talkies per part del personal de seguretat per tal d'informar o rebre ordres.</b>
En cas d'incident o accident	Actuacions en cas d'incident o accident:
	- <b>Segons INCIDENTS / ACCIDENTS</b>
	- <b>En cas d'evacuació, no existeix Punt de Trobada, l'actuació prioritària serà l'allunyament.</b>
	-



		<p>En cas de <b>condicions meteorològiques desfavorables</b>, reforçar les mesures preventives i revisar la seguretat del recorregut.</p> <p><b>Donar la informació necessària al públic</b>, a través dels mitjans de megafonia o similar. Per la idiosincràsia de l'acte, l'allunyament serà la principal mesura d'autoprotecció en cas d'emergència (No obstant s'han d'habilitar espais per al confinament dels col·lectius més vulnerables).</p>
	<b>DESPRÉS de l'actuació (REHABILITACIÓ)</b>	
	Revisió	Revisió exhaustiva (neteja muntatges fixes, recollida de material pirotècnic, ....). En acabada la ocupació, caldrà netejar i endreçar l'espai ocupat, per tal que resti en l'estat en què es trobava abans.

Carnestoltes	Connexions elèctriques, cablejat i generador	La seguretat en les instal·lacions elèctriques ha de quedar garantida segons el compliment de la normativa sectorial aplicable (RD 842/2002 – Reglament Electrotècnic de Baixa Tensió.. Mitjançant Certificat Elèctric. I, el RD 2816/1982 Reglament General de Policia d'Espectacles i activitats recreatives): <b>FONTS PER A SERVEIS (Generadors):</b> Situades en lloc fix, ventilat. / Alimentació assegurada durant un temps determinat. <b>QUADRE GENERAL:</b> No accés al públic general <b>CONDUCTORS:</b> Es col·locaran en l'interior de tubs de matèria aïllant i incombustible i correctament dimensionats. <b>CABLES VOLANTS:</b> Queden prohibits.
	Danys a les instal·lacions	<b>Protecció dels elements susceptibles de generar risc</b> i aquells que no s'hagin pogut retirar (Exemple: Elements baixos, ...).
	Escenari o estructures desmuntables	<b>Accés restringit al públic</b> (envoltant per tanques homologades) Certificat de solidesa (només en cas que no el proporcioni l'Ajuntament).
	<b>DURANT l'actuació (PREVENCIÓ)</b>	
	Desenvolupament de	Realitzar posada a punt de les carrosses i provar el seu funcionament previ. <b>Complir les premisses establertes per a l'actuació, itinerari, horaris, ... autoritzats i els requisits exigits per l'autorització municipal.</b> Funcionament de l'activitat: - Segons PROCEDIMENTS ESPECÍFICS - -
	Transit	<b>Tancar i regular la circulació viària</b> dels carrers afectats i els de la zona de seguretat
	Sanitaris	Disposició de mitjans sanitaris segons normativa sectorial que pertorqui.
	Pèrdua de nens	Disposar de punts de localització per possibles pèrdues d'infants. (Ex. Punt de trobada d'infant, ubicació de l'organització, ... ) Disposar de polseres identificatives
	Consells de seguretat	<b>CARROSSES</b> - <b>Garantir un ritme de velocitat lent i constant</b> , així com no permetre separacions excessives amb el vehicle de davant per evitar que el públic s'interposi. - <b>Mantenir l'atenció en la conducció</b> , així com augmentar-la en zones de màxima afluència de públic i dificultat de maniobra. - <b>Evitar fer recàrrega de combustible.</b> En cas de càrrega, els motors i els llums de la comparsa han d'estar apagats per evitar que es produeixin guspires o flames. No carregar mai combustible en carrers o zones de pas molt estrets o amb gran concentració de persones. - <b>No es permet pujar públic a les carrosses</b> - <b>Disposar de personal de seguretat al costat de cada carrossa</b> per tal d'informar el conductor de qualsevol incidència, així com evitar que el públic assistent s'apropi al <b>PARTICIPANTS</b> - La utilització de foc s'ha de realitzar segons CONSELLS PER PIROTÈCNIA/TRACA - Els participants dels actes són els responsables de mantenir el desenvolupament de les activitats dins d'una normalitat controlada. - Disposar d'equips de radiocomunicació o walkie-talkies per part del personal de seguretat per tal d'informar o rebre ordres.
	En cas d'incident o accident	Actuacions en cas d'incident o accident: - Segons INCIDENTS / ACCIDENTS - En cas d'evacuació, no existeix Punt de Trobada, l'actuació prioritària serà l'allunyament. - En cas de condicions meteorològiques desfavorables, reforçar les mesures preventives i revisar la seguretat del recorregut. <b>Donar la informació necessària al públic</b> , a través dels mitjans de megafonia o similar. Per la idiosincràsia de l'acte, l'allunyament serà la principal mesura d'autoprotecció en cas d'emergència (No obstant s'han d'habilitar espais per al confinament dels col·lectius més vulnerables).
<b>DESPRÉS de l'actuació (REHABILITACIÓ)</b>		
Revisió	Revisió exhaustiva (neteja muntatges fixes, recollida de material pirotècnic, ...). En acabada la ocupació, caldrà netejar i endreçar l'espai ocupat, per tal que resti en l'estat en què es trobava abans.	

## 1.8 EXTRACTE: CATÀLEG D'ESPAIS A LA VIA PÚBLICA



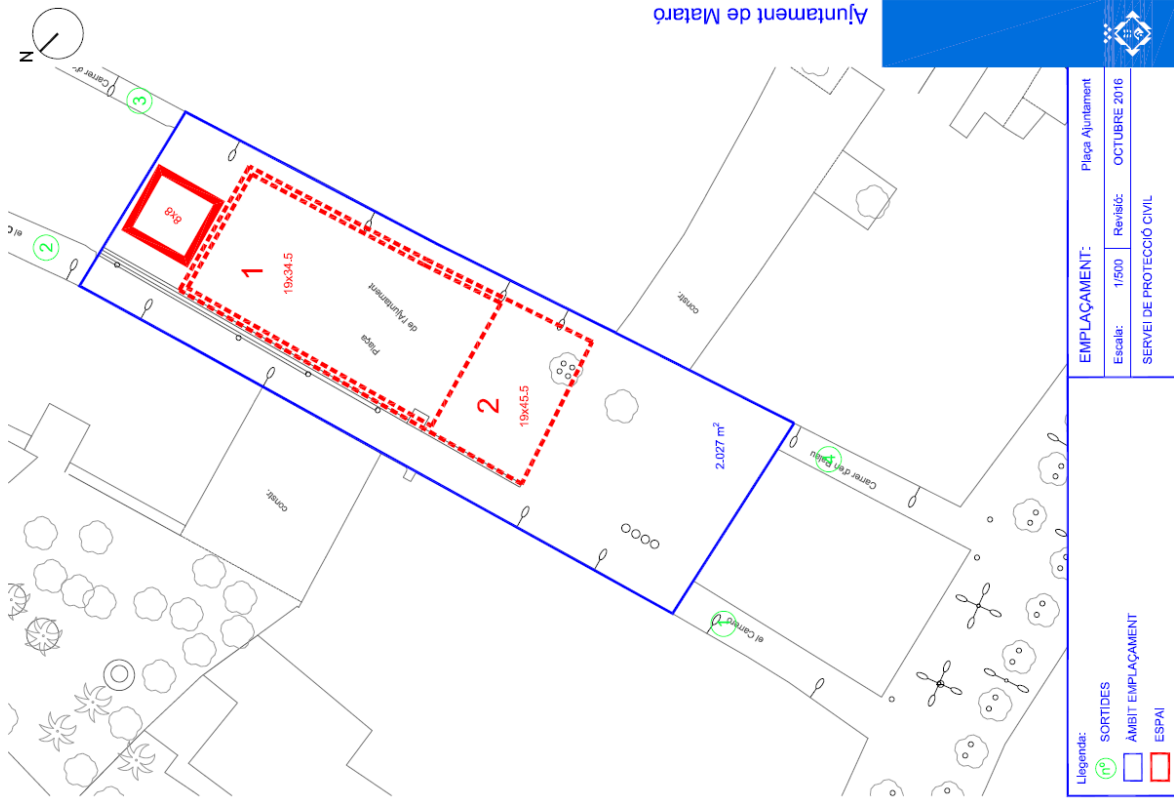
PLAÇA SANTA ANNA				CÀLCUL AFORAMENT	
				FITXA 1	
El càlcul màxim d'aforament s'estableix pel valor més restrictiu entre capacitat màxima d'ocupació i capacitat d'evacuació, i en tot cas si la capacitat d'evacuació no es suficient pel supòsit es desenvolupa s'ha de limitar l'espai amb mitjans necessaris.					
<b>EVACUACIÓ</b>					
Sortida Correr	Amplada	Capacitat Pla	Escala	Total	Consideracions
1 Muralla St. Lorenc	3	1.800			Capacitat d'evacuació:
2 La Riera	6	3.000			* P1800 - Aire lliure
3 Barcelona	3	1.800			* P1480 - Escaleres Aire lliure
4 Baixada Sta. Anna	3	1.800			Amplada mínima:
5 Carrer Rai - St. Agustí	5	3.000			Segons CTE (3000 pers) - A ≥ 1,20 m
6 La Riera - Carrer Rai	5	3.000			Segons RGPERA - A ≥ 1,80 m
7 Santa Teresa	3	1.800			* Amplada: Exclussivament calçada s'ometen les voreres i l'aparcament.
<b>TOTAL (sense bloqueig):</b>	<b>27,00</b>	<b>16.200</b>	<b>0</b>	<b>16.200</b>	
<b>Hipòtesis de bloqueig:</b>	<b>22,00</b>	<b>13.200</b>	<b>0</b>	<b>13.200</b>	
<b>OCUPACIÓ</b>					
<b>Espai 1</b>	Amplada	Largada	Total (m <sup>2</sup> )	Consideracions	
	11,5	20	230	Alta ocupació	3 Pers/m <sup>2</sup>
			690	Concert	2 Pers/m <sup>2</sup>
			460	Cadira	1 Pers/m <sup>2</sup>
			230	Actes baixa intensitat	0,5 Pers/m <sup>2</sup>
<b>Espai 2</b>	Amplada	Largada	Total (m <sup>2</sup> )		
	11,5	35,5	408,25	Alta ocupació	
			1.225	Concert	
			817	Cadira	
			408	Actes baixa intensitat	
<b>Espai 3</b>	Amplada	Largada	Total (m <sup>2</sup> )		
	14	23	322	Alta ocupació	
			966	Concert	
			644	Cadira	
			322	Actes baixa intensitat	
<b>Espai 4</b>	Amplada	Largada	Total (m <sup>2</sup> )		
	14	68	952	Alta ocupació	
			2.856	Concert	
			1.904	Cadira	
			952	Actes baixa intensitat	
<b>TOTAL espai</b>			Total (m <sup>2</sup> )		
			3.821		
			11.463		

**JUSTIFICACIÓ DE CÀLCULS ND**

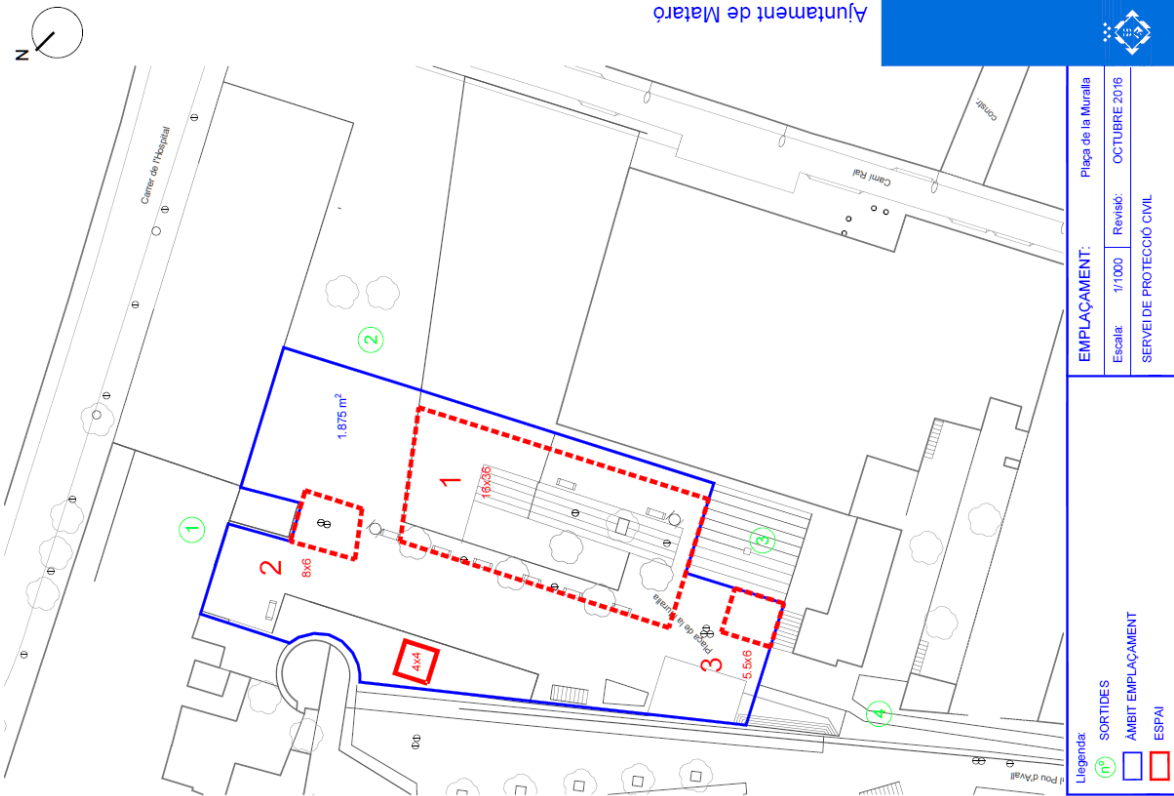
En base A FORAMENT NO HIPOTESIS DE BLOQUEIG  
 RP = Espai delimitat - EN DELIMITAT // RS = Pers (A amplada > 95)  
 RP = Espai delimitat - EN DELIMITAT // RS = Pers (A amplada > 95)  
 RS = Espai de risc - EN NO DELIMITAT // RS = RISC  
 C = Consideració RS de risc a partir de: 4729  
 VERMELL RP = DELIMITAT // RS = RISC  
 BLANC RP = DELIMITAT // RS = NO RISC

**CONSIDERACIONS SEGONS 30/2015 PAU DELIGAT ORI a partir de:**

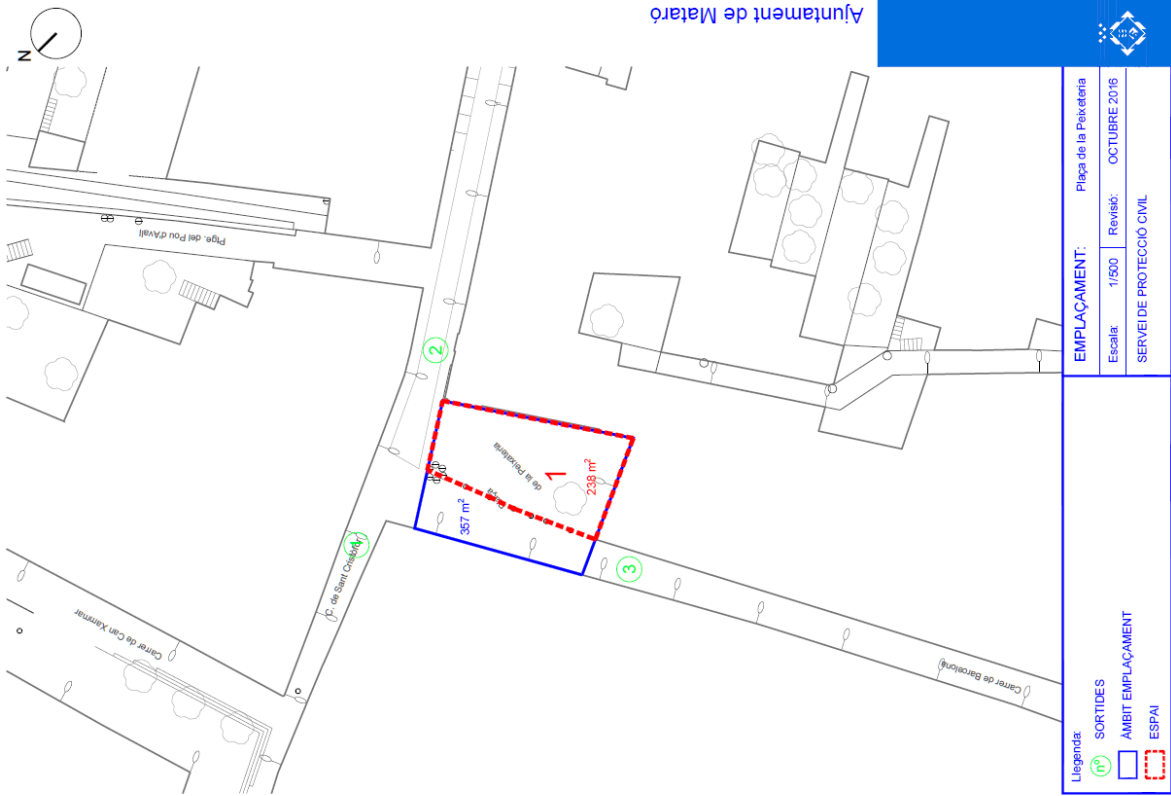
4.729  
11.463



PLAÇA AJUNTAMENT				CÀLCUL AFORAMENT	
				FITXA 3	
E càlcul màxim d'aforament s'estableix pel valor més restrictiu entre capacitat màxima d'ocupació i capacitat d'evacuació, i en tot cas si la capacitat d'evacuació no és suficient pel supòsit a desenvolupar s'ha de limitar l'espai amb mitjans necessaris.					
EVACUACIÓ					
Sortida Carrer	Amplada	Capacitat Pla	Escala	Total	
1 Carreró - La Riera	4,5	2.700			
2 Carreró	2,4	1.440			
3 D'en Palau	2,2	1.320			
4 D'en Palau - La Riera	3,6	2.160			
<b>Considerracions</b>					
Capacitat d'evacuació: * P1600 - Aire lliure * P1480 - Escaleres Aire lliure Amplada mínima: Segons CTE (3000 pers) - A ≥ 1,20 m Segons RGFEAR - A ≥ 1,80 m * A amplada: Exclusivament calcada s'ometen les voreres i l'aparcament.					
<b>TOTAL (sense bloqueig):</b>	12,70	7.620	0	7.620	0
<b>Hipòtesi de bloqueig:</b>	8,20	4.920	0	4.920	0
OCUPACIÓ					
Espai1	Amplada	Llargada	Total (m²)	Considerracions	
	19	34,5	656		
Alta ocupació			1.967	3 <sup>PERSONES</sup>	
Concert			1.311	2 <sup>PERSONES</sup>	
Cadira			656	1 <sup>PERSONA</sup>	
Actes baixa intensitat			328	0,5 <sup>PERSONES</sup>	
Espai2	Amplada	Llargada	Total (m²)	Considerracions	
	19	45,5	864,5		
Alta ocupació			2.594		
Concert			1.729		
Cadira			865		
Actes baixa intensitat			432		
<b>TOTAL espai</b>			<b>2027</b>		
<b>Alta ocupació</b>			<b>6.081</b>		
JUSTIFICACIÓ DE CALCULS					
ND					
RS 0,33					
RS 387,40					
RS 2.223					
RS 4.920					
CONSIDERACIONS SEGONS 30/2015					
PAU OBLIGATORI a partir de: 2.223					
ACRAMENT 4.920					

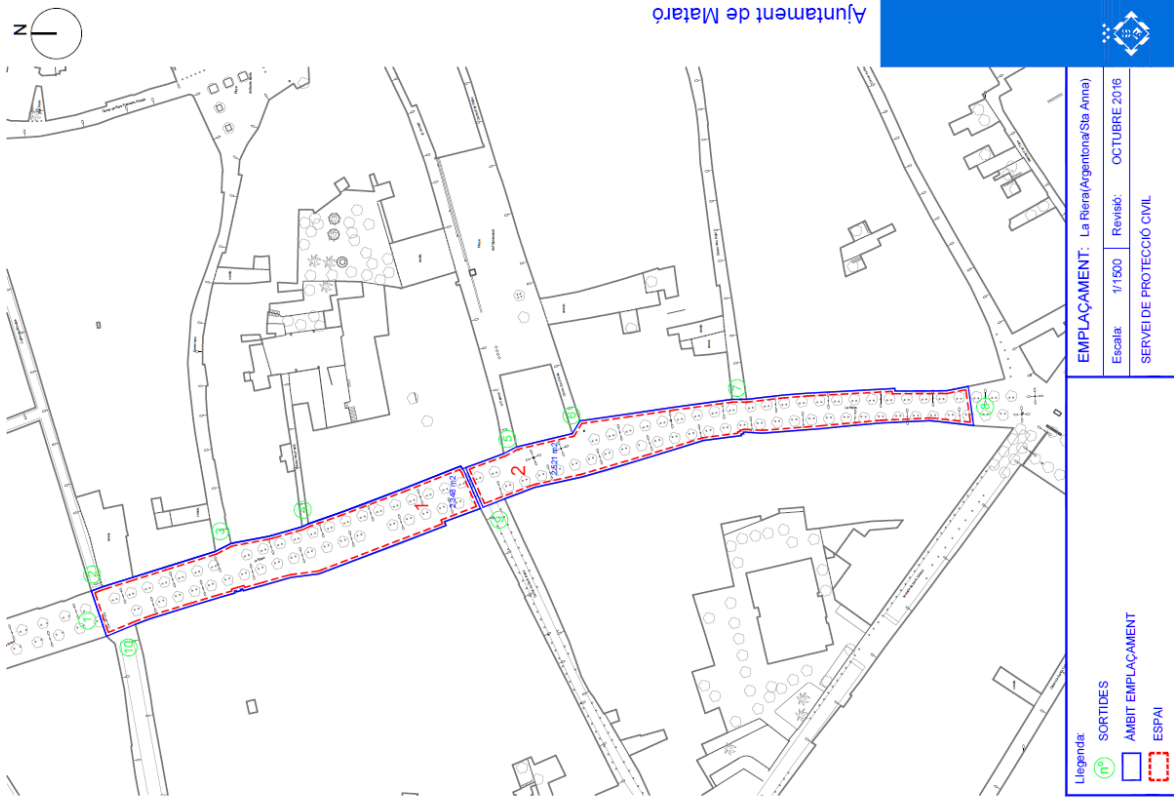


CÀLCUL AFORAMENT FITXA 4			
El càlcul màxim d'aforament s'estableix pel valor més restrictiu entre capacitat màxima d'ocupació i capacitat d'evacuació, i en tot cas si la capacitat d'evacuació no es suficient pel supòsit a desenvolupar s'ha de limitar l'espai amb mitjans necessaris.			
<b>EVACUACIÓ</b>			
Sortida Carrer	Amplada	Capacitat Pla	Escala Total
1 Hospital	5	3.000	
2 Camí Ral	42	7.200	
3 Camí Ral - Escaleres	12		5.760
4 Pou d'Avall	4-5	600	
<b>Consideracions</b>			
Capacitat d'evacuació: * P1600 - Aire lliure * P1480 - Escaleres Aire lliure			
Amplada mínima: Segons CTE (3000 pers) - A ≥ 1,20 m Segons RGPREAR - A ≥ 1,80 m			
* Amplada: Excluisivament calçada s'ometien les voreres i l'aparcament.			
<b>TOTAL (sense bloqueig):</b>	<b>29,00</b>	<b>10.200</b>	<b>5.760</b>
<b>Hipòtesis de bloqueig:</b>	<b>17,00</b>	<b>3.000</b>	<b>5.760</b>
<b>OCUPACIÓ</b>			
<b>Espai 1</b>	Amplada 16	Llargada 36	Total (m2) 576
	Alta ocupació		1.728
	Concert		1.152
	Cadira		576
	Actes baixa intensitat		288
<b>Espai 2</b>	Amplada 8	Llargada 6	Total (m2) 48
	Alta ocupació		144
	Concert		96
	Cadira		48
	Actes baixa intensitat		24
<b>Espai 3</b>	Amplada 5,5	Llargada 6	Total (m2) 33
	Alta ocupació		99
	Concert		66
	Cadira		33
	Actes baixa intensitat		17
<b>JUSTIFICACIÓ DE CÀLCULS</b> <b>ND</b>			
En base a AFORAMENT NO HIPOTESIS DE BLOQUEIG (RP = S160 / Pers x 2,5 // RS = Pers / (Amplada x 1,5))			
RP = Espai delimitat - EN DELIMITAT 0,33			
RS = Espai de risc - EN NO DELIMITAT 193,97			
Consideració RS de risc a partir de: 58,75			
VERMELL RP = DELIMITAT // RS = RISC			
BLANC RP = DELIMITAT // RS = NO RISC			
<b>CONSIDERACIONS SEGONS 30/2015</b>			
<b>TOTAL espai</b>	<b>Alta ocupació</b>	<b>1.875</b>	<b>5.075</b>
		<b>1.875</b>	<b>5.625</b>
<b>PAU OBLIGA TORI a partir de:</b>			
			<b>5.625</b>

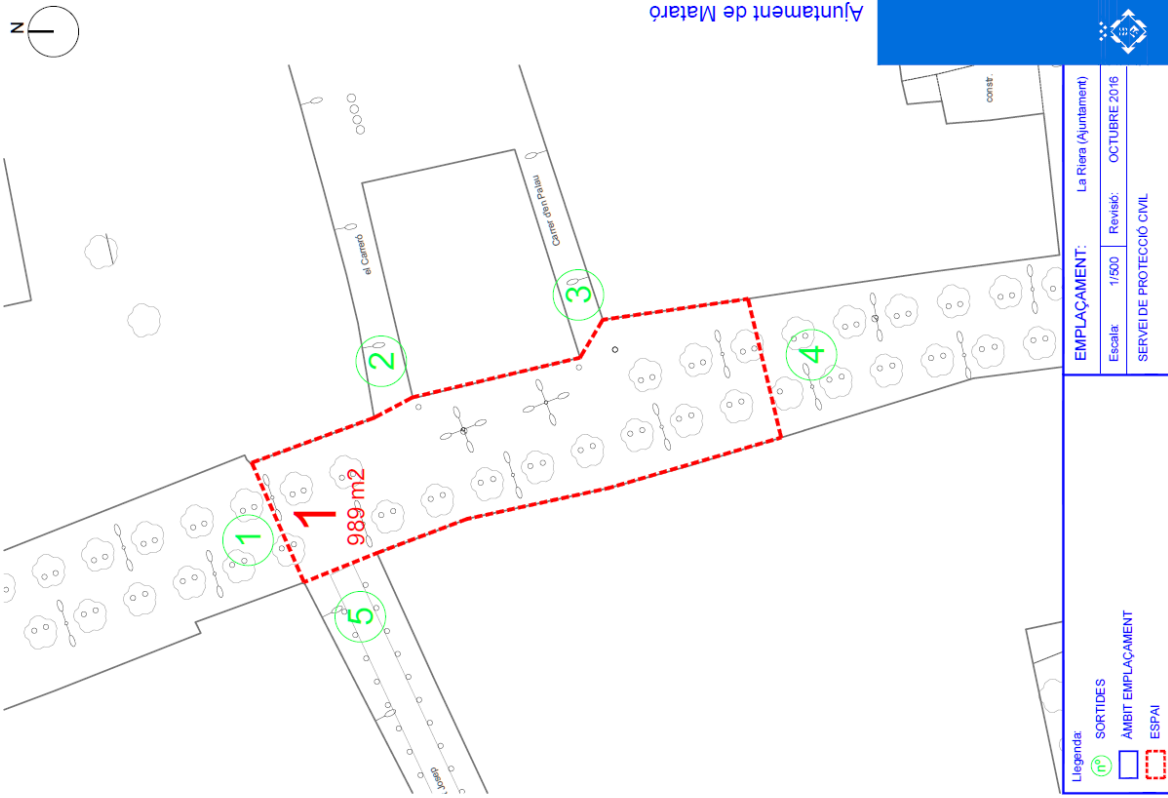


PLAÇA PEIXETERIA				CÀLCUL AFORAMENT	
FITXA 10					
El càlcul màxim d'aforament s'estableix pel valor més restrictiu entre capacitat màxima d'ocupació i capacitat d'evacuació, i en tot cas si la capacitat d'evacuació no es suficient pel supòsit a desenvolupar s'ha de limitar l'espai amb mitjans necessaris.					
<b>EVACUACIÓ</b>					
Sonida Carrer	Amplada	Capacitat Pla	Escala	Total	Consideracions
1 St. Cristòfor	2,7	1.620			Capacitat d'evacuació:
2 Baixada Escalates	2,5	1.500			* Pl600 - Aire lliure
3 Barcelona	4,2	2.620			* Pl480 - Escaltes Aire lliure
Amplada mínima: Segons CTE (3000 pers) - A ≥ 1,20 m Segons RGFEAR - A ≥ 1,80 m					
<b>TOTAL (sense bloqueig):</b>	<b>9,40</b>	<b>5.640</b>	<b>0</b>	<b>5.640</b>	* Amplada: Exclussivament calçada s'ometen les voreres i l'aparcament.
<b>Hipòtesis de bloqueig:</b>	<b>5,20</b>	<b>3.120</b>	<b>0</b>	<b>3.120</b>	
<b>OCUPACIÓ</b>					
<b>Espai1</b>	Dimensions	Total (m2)	Consideracions		
	238	238	Alta ocupació	3 Pers/m2	
		714	Concert	2 Pers/m2	
		476	Cadira	1 Pers/m2	
		238	Actes baixa intensitat	0,5 Pers/m2	
		119			
<b>Espai2</b>	Dimensions	Total (m2)	Consideracions		
	344	344			
		1.032	Alta ocupació		
		688	Concert		
<b>TOTAL espai 1</b>		<b>Total (m2)</b>			
		238			
		714	Alta ocupació		
<b>TOTAL espai 2</b>		<b>Total (m2)</b>			
		356			
		1.068	Alta ocupació		
<b>CONDICIONS SEGONS 30/2015</b>					
<b>PAU OBLIGATORI a partir de:</b>					
				<b>2.000</b>	
				<b>AFORAMENT</b>	<b>1.068</b>





LA RIERA - ARGENTONA / SANTA ANNA			
CÀLCUL AFORAMENT			
FITXA 29.1			
El càlcul màxim d'aforament s'estableix pel valor més restrictiu entre capacitat màxima d'ocupació i capacitat d'evacuació, i en tot cas si la capacitat d'evacuació no és suficient pel supòsit a desenvolupar s'ha de limitar l'espai amb mitjans necessaris.			
EVACUACIÓ			
Sortida Carrer	Amplada	Capacitat Pla	Escala Total
1 La Riera	4,7	40.200	
2 Bonare	4,2	2.520	
3 Nou	6	3.600	
4 Peiró	2,2	1.320	
5 Carreró	4,9	2.940	
6 Plaú	3,9	2.340	
7 Puçol	5	3.000	
8 La Riera	14	8.400	
9 St. Josep	9	5.400	
10 Argentona	8,8	5.280	
<b>TOTAL (sense bloqueig):</b>	<b>75</b>	<b>45.000</b>	<b>0</b>
<b>Hipòtesi de bloqueig:</b>	<b>58,00</b>	<b>34.800</b>	<b>0</b>
OCUPACIÓ			
Espai1 Argentona / St. Josep	Amplada	Llargada	Total (m2)
Alta ocupació			2.348
Concert			7.044
Cadira			4.696
Actes baixa intensitat			2.348
			1.174
Espai2 St. Josep / Pl. Santa Anna	Amplada	Llargada	Total (m2)
Alta ocupació			2.521
Concert			7.563
Cadira			5.042
Actes baixa intensitat			2.521
			1.261
JUSTIFICACIÓ DE CÀLCULS			
ND			
E: Base d'Aforament // Hipòtesi de Bloqueig			
(RP + Sup / Pers x 25 // RS + Pers / Amplada x 95)			
RP Espai delimitat - EN DELIMITAT			0,33
RS Espai de risc - EN DELIMITAT			194,84
Consideració RS de risc a partir de: 19.125			
VERMELL	RP - DELIMITAT // RS - RISC		
BLANC	RP - DELIMITAT // RS - NO RISC		
CONSIDERACIONS SEGONS 30/2015			
<b>PAU OBLIGATORI a partir de:</b>			<b>13.125</b>
<b>Aforament</b>			<b>14.613</b>
<b>TOTAL espai</b>			<b>4.871</b>
<b>Alta ocupació</b>			<b>14.613</b>



**LA RIERA - Ajuntament**

**CÀLCUL AFORAMENT  
FITXA 29.2**

El càlcul màxim d'aforament s'estableix pel valor més restrictiu entre capacitat màxima d'ocupació i capacitat d'evacuació. I en tot cas si la capacitat d'evacuació no és suficient pel supòsit a desenvolupar s'ha de limitar l'espai amb mitjans necessaris.

EVACUACIÓ		Amplada	Capacitat Pla	Escala	Total	Consideracions
Capacitat d'evacuació:						
* P1600 - Aire lliure						
* P1480 - Escaleres Aire lliure						
* P1480 - 10x11 (2m) - Escaleres Ascen. (Velòdrom)						
Amplada mínima: Segons CTE (3000 pers) - A ≥ 1,20 m Segons RGFEAR - A ≥ 1,80 m						
<b>TOTAL (sense bloqueig):</b>		46,50	27.900	0	27.900	* Amplada. Exclusivament calcada s'ometen les voreres i l'aparcament.
<b>Hipòtesi de bloqueig:</b>		31,00	18.600	0	18.600	

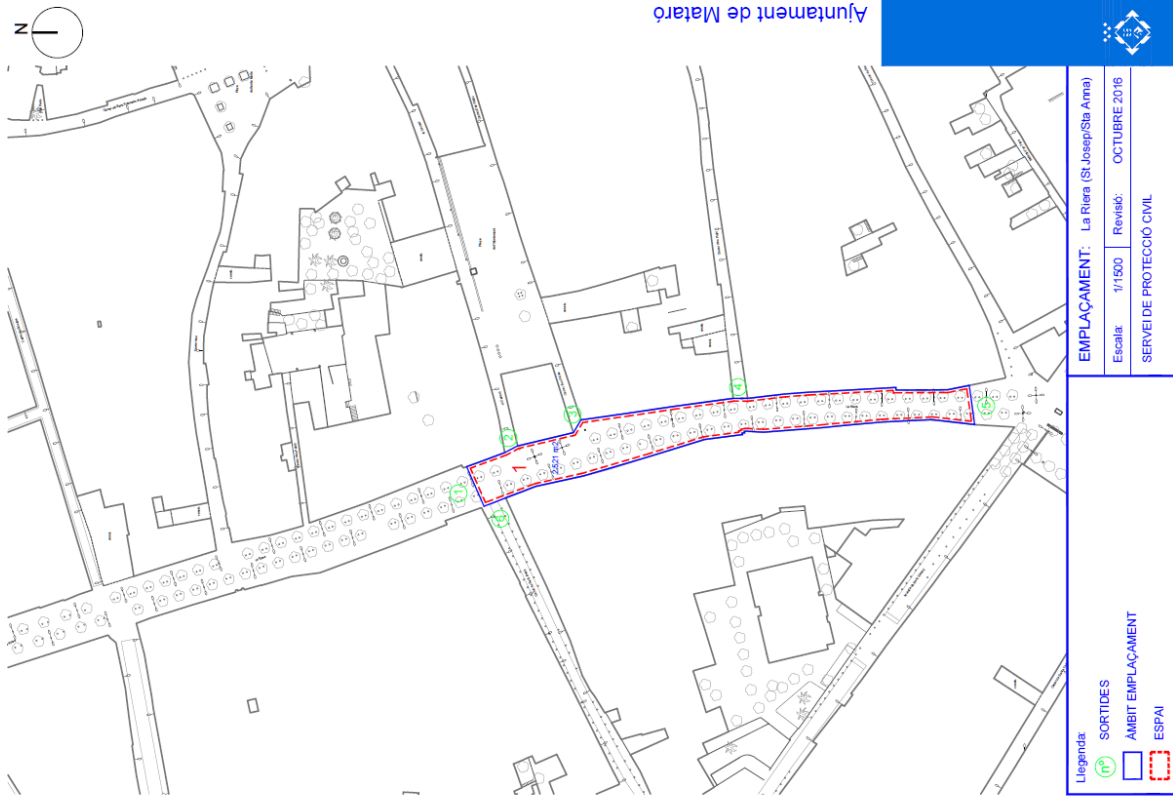
**OCUPACIÓ**

Tipus	Amplada	Largada	Total (m2)	Consideracions
Espal1 Ajuntament			988	
Alta ocupació			2.964	3 Pers/m2
Concert			1.976	2 Pers/m2
Cadira			988	1 Pers/m2
Actes baixa intensitat			494	0,5 Pers/m2

JUS TIFICACIÓ DE CÀLCULS		ND
En base AFORAMENT I NO HIPÒTISI DE BLOQUEIG		
[RP + Supl Pers] > 2,5 // RS + Pers / Amplada > 175		
RP Espal delimitat - EN DELIMITAT		0,33
RS Espal delimitat - EN NO DELIMITAT		63,81
Consideració RS de risc a partir de:		
VERMELL RP - DELIMITAT // RS - NO RIB		9128
BLANC RP - DELIMITAT // RS - NO RIB		

TOTAL espai		Total (m2)	CONSIDERACIONS SEGONS 30/2015
Alta ocupació		989	PAU OBLIGATORI a partir de:
		2.967	8.139
<b>AFORAMENT</b>			<b>2.967</b>



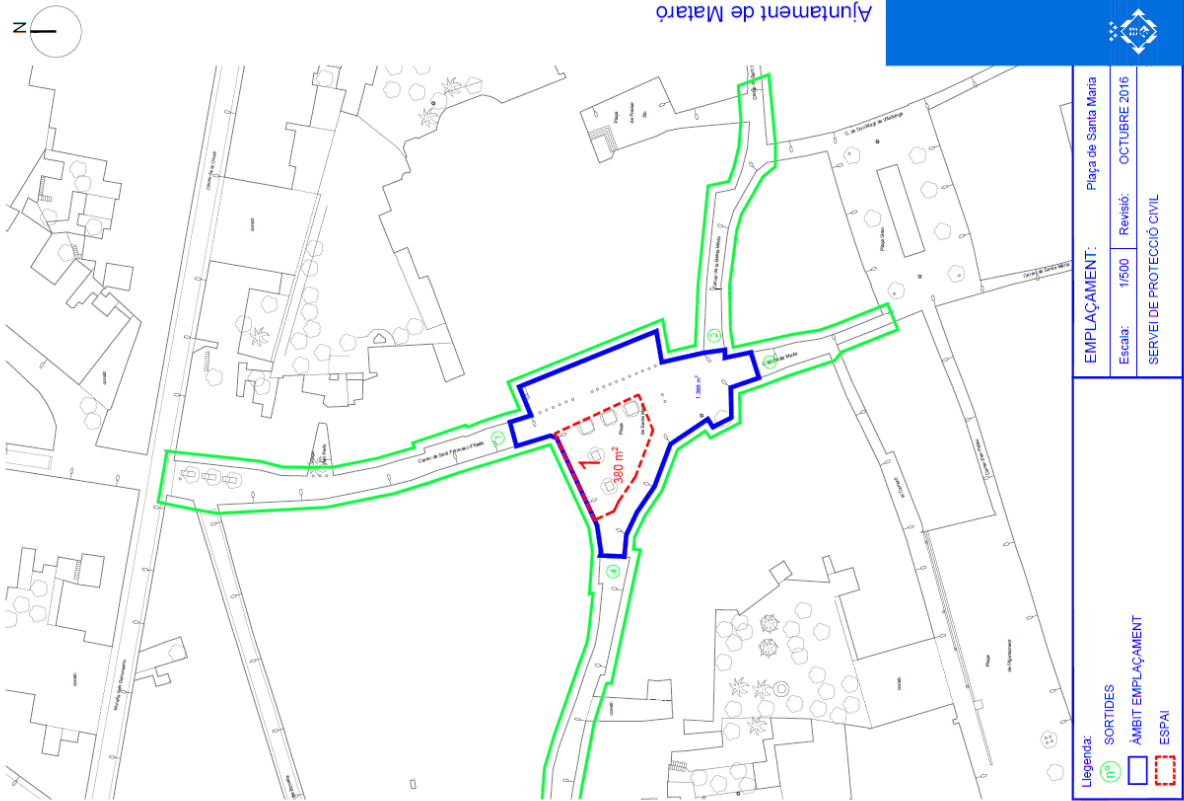


**EMPLAÇAMENT:** La Riera (St Josep/Sa Anna)  
Escala: 1/1500 Revisió: OCTUBRE 2016  
SERVEI DE PROTECCIÓ CIVIL

**Llegenda:**  
SORTIDES  
AMBIT EMPLAÇAMENT  
ESPAI

LA RIERA - Sant Josep / Santa Anna				CÀLCUL AFORAMENT	
				FITXA 29.3	
El càlcul màxim d'aforament s'estableix pel valor més restrictiu entre capacitat màxima d'ocupació i capacitat d'evacuació, i en tot cas si la capacitat d'evacuació no és suficient pel supòsit a desenvolupar s'ha de limitar l'espai amb mitjans necessaris.					
EVACUACIO					
Sortida Carrer	Amplada	Capacitat Pla	Escala	Total	
1 La Riera	47	40.200			
2 Carreró	49	2.940			
3 Palau	39	2.340			
4 Pujol	5	3.000			
5 La Riera	14	8.400			
6 St. Josep	9	5.400			
<b>TOTAL (sense bloqueig):</b>	<b>54</b>	<b>32.280</b>	<b>0</b>	<b>32.280</b>	
<b>Hipòtesi de bloqueig:</b>	<b>36,80</b>	<b>22.080</b>	<b>0</b>	<b>22.080</b>	
OCUPACIO					
Espai1	Amplada	Llargada	Total (m2)		
St. Josep / Pl. Santa Anna			2.521		
Alta ocupació			7.583		
Concert			5.042		
Cadira			2.521		
Actes baixa intensitat			1.261		
<b>TOTAL espai</b>			<b>2.521</b>		
		Alta ocupació		<b>7.583</b>	
<b>TOTAL espai</b>			<b>Total (m2)</b>		
			2.521		
			7.583		
			<b>CONSIDERACIONS SEGONS 30/2015</b>		
			<b>PAU OBLIGATORI a partir de:</b>	<b>9.415</b>	
			<b>AFORAMENT</b>	<b>7.583</b>	

**JUSTIFICACIO DE CALCULS ND**  
 EN BASE A FORAMENTS NO HIPOTESIS DE BLOQUEIG  
 LR = Supl Pla + 2,5 // RS = Pla // Amplada > 1951  
 RP = Espai delimitat - EN DELIMITAT 0,33  
 RS = Espai de risc - EN NO DELIMITAT 140,58  
 Consideració RS de risc a partir de: 9415  
 VERMELL RP - DELIMITAT // RS - RISC  
 BLANC RP - DELIMITAT // RS - NO RISC



Ajuntament de Mataró

**EMPLAÇAMENT:** Plaça de Santa Maria

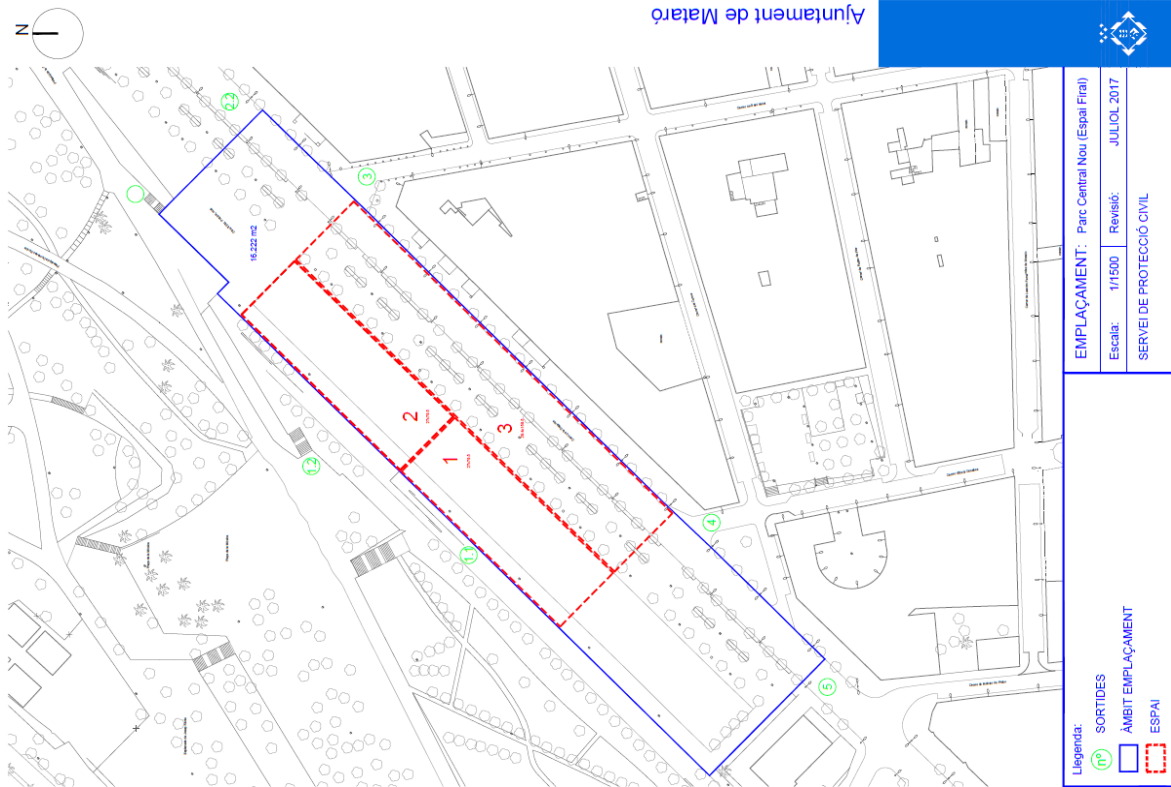
Escala: 1/500    Revisió: OCTUBRE 2016

SERVEI DE PROTECCIÓ CIVIL

**Legenda:**

- (N) SORTIDES
- (n) ÀMBIT EMPLAÇAMENT
- [ ] ESPAL

<b>PLAÇA SANTA MARIA</b>				<b>CÀLCUL AFORAMENT</b>	
<b>FITXA 6.1</b>					
El càlcul màxim d'aforament s'establirà pel valor més restrictiu entre capacitat màxima d'ocupació i capacitat d'evacuació, i en tot cas si la capacitat d'evacuació no és suficient pel supòsit a desenvolupar s'ha de limitar l'espai amb mitjans necessaris.					
<b>EVACUACIÓ</b>					
Sortida Carrer	Amplada	Capacitat Pla	Escala	Total	
1 Sant Francesc d'Assís	4,5	2.700			
2 Beata Maria	2,3	1.380			
3 Santa Maria	4	2.400			
4 Nou	3,5	2.100			
<b>Consideracions</b>					
Capacitat d'evacuació: * P1600 - Aire lliure * P1480 - Escaleres Aire lliure Amplada mínima: Segons CIE (3000 pers) - A $\geq$ 1,20 m Segons RGFEAR - A $\geq$ 1,80 m *Amplada: Exclusivament calçada s'ometen les voreres i l'aparcament.					
<b>TOTAL (sense bloqueig):</b>	14,30	8.580	0	8.580	
<b>Hipòtesi de bloqueig:</b>	9,80	5.880	0	5.880	
<b>OCUPACIÓ</b>					
Espai1	Dimensions	Total (m <sup>2</sup> )			
	380	380			
	Alta ocupació	1.140		3 Persones	
	Concert	760		2 Persones	
	Cadira	380		1 Persona	
	Actes baixa intensitat	190		0,5 Persones	
<b>JUSTIFICACIÓ DE CÀLCULS</b> <b>D</b>					
CÀLCUL AFORAMENT INDIVIDUALS BLOQUEJAT I RP = SUP/PACT x S RP S PACTI AM BUNNY TITL RP Espectador EN BLOC LIMITAT 0,33 RS Espectador EN BLOC DELIMITAT 286,57 CAPACITAT DE CONCERT EN BLOC 2983 VERMELL RP = DELIMITAT N RS = RBC ULTRAVIOLETA RP = DELIMITAT N RS = NDORBC					
<b>CONSIDERACIONS SEGONS 300/2015</b>					
<b>TOTAL espai</b>				Total (m <sup>2</sup> )	2.503
<b>Alta ocupació</b>				PAU OBLIGATORI a partir de:	4.098
				Aforament	4.098



PARC CENTRAL NOU - Espai Firal				CÀLCUL AFORAMENT	
				FITXA 28.1	
El càlcul màxim d'aforament s'estableix pel valor més restrictiu entre capacitat màxima d'ocupació i capacitat d'evacuació, i en tot cas si la capacitat d'evacuació no es suficient pel supòsit a desenvolupar s'ha de limitar l'espai amb mitjans necessaris.					
<b>EVACUACIÓ</b>					
Sortida Carrer	Amplada	Capacitat Pla	Escala	Total	
1,1 Parc Central	2,5	1.500			
1,2 Parc Central	4	6.000	1.920		
2,1 Av. Corregiment	10	7.200			
2,2 Carrer de la Geganta	42	7.200			
3 Sant Isidor	6	3.600			
4 Emili Cabanilles	6	3.600			
5 Carrer de la Geganta	12	7.200			
<b>TOTAL (sense bloqueig):</b>	<b>53</b>	<b>29.100</b>	<b>1.920</b>	<b>31.020</b>	
<b>Hipòtesi de bloqueig:</b>	<b>40,50</b>	<b>21.900</b>	<b>1.920</b>	<b>23.820</b>	
<b>OCUPACIÓ</b>					
<b>Espai 1</b>	Amplada	Llargada	Total (m <sup>2</sup> )		
Zona Seca			2.146,5		
	Alta ocupació		6.440		
	Concert		4.283		
	Cadira		2.147		
	Actes baixa intensitat		1.073		
<b>Espai 2</b>	Amplada	Llargada	Total (m <sup>2</sup> )		
Zona Aigua			2.146,5		
	Alta ocupació		6.440		
	Concert		4.283		
	Cadira		2.147		
	Actes baixa intensitat		1.073		
<b>Espai 3</b>	Amplada	Llargada	Total (m <sup>2</sup> )		
Cami de la Geganta			4.689,0		
	Alta ocupació		14.067		
	Concert		9.378		
	Cadira		4.689		
	Actes baixa intensitat		2.345		
<b>TOTAL espai</b>			Total (m <sup>2</sup> )		
			16.222		
	Alta ocupació		48.666		
<b>JUSTIFICACIÓ DE CÀLCULS</b>					
<small>           RP = SUP. PLATJES LIBRES + PAU / (ANIRADA * 1,25)            RP ESPAI SIMBOLIC EN DELIMITAT = 0,33            RS = SUP. PLATJES EN DELIMITAT = 453,71            CAPACITAT PER RS DE TIR A PARTIR DE: 9188            VERMELL - RP = DELIMITAT / RS = 0,036            BLANC - RP = DELIMITAT / RS = 0,036         </small>					
<b>CONSIDERACIONS SEGONS 300/2015</b>					
<b>PAU OBLIGATORI a partir de: 9.188</b>					
<b>AFORAMENT: 23.820</b>					

## **1.9 MEMÒRIA DE SEGURETAT**

Segons memòria de seguretat realitzada / gestionada per:

- Direcció de Cultura.
- Direcció d'Ensenyament.



# MANUAL D'ACTUACIÓ

## 2. ORGANIGRAMA



## 2.1 ORGANIGRAMA CULTURA

**CECOPAL (No presencial)**  
(Estructura segons DUPROCIM)

Contacte CRA municipal - Policia Local 93 758 23 33

REGIDORA DE CULTURA

María José Pérez Carrasco

DIRECTORA DE CULTURA

Glòria Brusati Massaguer



## 2.2 ORGANIGRAMA ENSENYAMENT

**CECOPAL (No presencial)**  
(Estructura segons DUPROCIM)

Contacte CRA municipal - Policia Local 93 758 23 33



## 3. CONTACTES



### **3.1 CONTACTES CULTURA**

Segons memòria de seguretat.

### **3.2 CONTACTES ENSENYAMENT**

Segons memòria de seguretat.



## 4. FUNCIONS / ACTIVACIONS



**CECOPAL | Responsable coordinació PROTOCOL**

El Centre de Coordinació Operativa Municipal (CECOPAL) és el màxim responsable decisor en situacions d'emergència. En aquest cas funcionar de forma virtual sense una ubicació específica.

En cas d'activació del PROTOCOL en fase d'emergència aquest convocarà el GABINET DE L'EMERGÈNCIA de forma presencial a la sala de crisi i coordinarà les accions a desenvolupar.

**Serveis d'emergència externs**

Són els serveis d'emergència externs a mobilitzar en funció de l'activació del previst en les diferents fases del Protocol Específic Municipal.

En el cas dels grups d'actuació supramunicipals la seva actuació i suport es farà d'acord i sense perjudici del previst i dels requeriments del Pla PROCICAT i del que determini el director d'aquest i les circumstàncies existents.

**ORGANITZACIÓ**

Funcions generals:

- Responsable de l'organització i desenvolupament general de l'activitat.
- Organitzar el sistema de coordinació (funcionament ordinari, d'emergències i el sistema de comunicacions).
- Vetllar perquè l'actuació es desenvolupi d'acord amb les mesures de seguretat i el sistema de funcionament establerts en el PEM. I, adoptar en tot moment les mesures de seguretat complementàries que sigui necessari establir.
- Tramitar els permisos necessaris interns a l'ajuntament i externament, els que la legislació determini.

**Serveis d'emergència interns**

Alguns actes disposen dels següents serveis d'emergència interns (Segons memòria de seguretat):

<b>SERVEI D'ORDRE I SEGURETAT CIUTADANA</b>	
<b>RESPONSABLE</b>	Policia Local
<b>FUNCIONS</b>	- Els serveis generals previstos a l'entorn de seguretat de la Cavalcada. - El tancament del trànsit al perímetre de l'entorn de seguretat i a la zona del recorregut i la retirada d'obstacles i vehicles a la zona de l'entorn de seguretat i del recorregut (vies d'evacuació). - Facilitar l'accés i el trànsit dels vehicles d'urgències i els vehicles autoritzats, i per regla general, la seguretat ciutadana de l'entorn de seguretat, del recorregut i de la seva àrea d'influència
<b>SERVEI DE PRIMERS AUXILIS</b>	
<b>RESPONSABLE</b>	La Pau
<b>FUNCIONS / ACCIONS</b>	- Assistència sanitària urgent en el lloc dels fets. - El triatge, estabilització i trasllat dels afectats
<b>SERVEI D'EXTINCIÓ D'INCENDIS</b>	
<b>SERVEI RESPONSABLE</b>	EPI – Equips de suport



<b>FUNCIONS</b>	<ul style="list-style-type: none"><li>- Donar suport quedant supeditat a les instruccions de l'organització.</li><li>- Vetllar pel compliment de les mesures a adoptar segons l'anàlisi de risc.</li><li>- Controlar, reduir i neutralitzar els efectes d'un conat incendi.</li><li>- Formar una distància de seguretat entre les figures de foc, els portadors de la pirotècnia/traca i els participants.</li><li>- Vigilar i esponjar el pas pels trams més estrets del recorregut.</li><li>- Intentar que no es formin aglomeracions humanes o embussos de risc.</li><li>- Donar l'alerta en cas d'accident o emergència a través dels responsables de l'organització.</li><li>- Controlar, reduir i neutralitzar els efectes d'un conat incendi i prestar les primeres ajudes sanitàries fins l'arribada del preventiu sanitari.</li><li>- Si fos el cas, col·laborar en la revisió abans i final de l'acte..</li></ul>
-----------------	---

## RESPONSABLE DE L'ACTE

### Abans de l'acte:

- Organitzar el sistema de funcionament ordinari i d'emergències de l'acte i el sistema de comunicacions.
- Garantir la distribució de les funcions establertes a l'apartat de procediments d'aquest Protocol Específic Municipal entre l'organització i el compliment d'aquestes.
- Preparar la posta a punt del material de l'acte i de manera especial el disseny de les mesures preventives i de seguretat dels elements participants l'activitat (sistema de coordinació, mesures de seguretat i correctores dels riscos de l'activitat, ...).
- Col·laborar en la redacció del Protocol Específic Municipal i fer les gestions oportunes perquè un cop sigui aprovat per l'ajuntament sigui actualitzat i revisat cada any.
- Informar/comunicar la realització de l'acte als serveis de seguretat i emergències i als elements vulnerables perquè en tinguin coneixement i puguin adoptar les mesures preventives pertinents.

### Consignes específiques:

- Preparar i informar a tot el personal a ells assignat.
- Centralitzar la inscripció dels participants en la Rua.
- Contractar una assegurança per accidents de les persones que participen voluntàriament en l'organització de l'actuació.

### Durant l'acte:

- Abans de l'inici dels actes supervisar:
  - o El recorregut i emplaçaments dels actes.
  - o Els recursos humans, materials i els diferents elements tècnics:
  - o El desplegament dels serveis preventius i de les mesures de seguretat previstes
  - o I, el funcionament del sistema de coordinació i de la xarxa transmissions
- Donarà l'avís d'"inici de l'acte" i si cal, l'avís d'aturar-lo. En cas d'haver d'aturar l'acte, junt amb l'equip de direcció, decidiran la modificació del guió previst i el final protocol·lari que haurà de tenir l'activitat i de forma que no comporti cap risc pels participants i assistents.
- Vetllar perquè l'actuació es desenvolupi d'acord amb el timing, les mesures de seguretat i el sistema de funcionament establerts.  
Especialment, vetllar perquè la marxa de l'acte sigui:
  - o lenta i constant
  - o hi hagi poca separació entre comparses
  - o si s'ha de recuperar distàncies es faci amb velocitat lenta i sense moviments bruscos
  - o Mantenir l'atenció i la vigilància de seguretat en els llocs amb aglomeració de públic i en els trams amb dificultat de maniobra.
- Al final de l'acte revisar que tot estigui correcte i al seu lloc. I, prendran nota de qualsevol incidència que hagi esdevingut per a la seva posterior valoració o tractament

### En cas d'incident / accident:

- Si es tracta d'una incidència: efectuar les accions necessàries per tal que la situació afecti el mínim possible al funcionament de l'acte – mobilitzant els mitjans humans i materials necessaris. I realitzant les accions necessàries per a la seva tornada a la normalitat.
- Si fos necessari es desplaçarà al lloc i realitzar les següents accions:
  - avisar a l'Equip de Direcció i al CECOPAL.
  - col·laborar en:
    - fer la primera avaluació
    - la presa de decisions
    - determinar els accions més immediates
- Es coordinarà i establirà juntament amb l'equip de direcció els objectius i actuacions prioritàries per fer front la situació sempre i quan no s'activi el PEM en emergència. Informarà al CECOPAL, directament a la Cap de protecció civil o a la Policia Local.
- Es valorarà i decidirà si s'ha de suspendre o no l'actuació, dins l'àmbit de les seves responsabilitats i en conseqüència ordenarà, si és el cas, l'aturada de l'acte per iniciativa pròpia

o bé per requeriment de la Cap de protecció Civil i Coordinadora municipal de l'emergència.

**En cas d'activació del Protocol Específic Municipal:**

- Es posarà a disposició i passarà a dependre funcionalment, sense oblidar les respectives funcions i responsabilitats, del CECOPAL.
- Facilitarà la integració dels mitjans humans i materials propis del funcionament ordinari a l'estructura del Protocol Específic Municipal, sota la forma de Grup especial de risc i exercirà de Cap del Grup.

**RESPONSABLE DELS EQUIPS DE SUPORT**

**En cas d'incident / accident / avaria**

- Desplaçar-se al lloc i avaluar la situació. Informar al responsable de l'acte o amb qui aquest delegui.
- Efectuar la primera actuació d'acord amb el responsable de l'acte o amb qui delegui, quan a prevenció de riscos, intervenció i o bé suport en funció del tipus d'incidència.
- Garantir un cordó de seguretat entre el lloc de la incidència i el públic i participants en col·laboració directa, si fos el cas amb l'organització.
- Garantir l'accessibilitat d'altres serveis preventius i d'emergència al lloc de la incidència

**En cas d'activació del Protocol Específic municipal**

- Es posarà a disposició i passarà a dependre funcionalment, sense oblidar les respectives funcions i responsabilitats, del CECOPAL.
- Facilitarà la integració dels mitjans humans i materials propis del funcionament ordinari a l'estructura del Protocol Específic municipal, sota la forma de Grup especial de risc.

## **RESPONSABLES DE LES COMPARSES**

### **Funcions**

- Vetllar perquè l'activitat, d'acord amb les ordres de l'organització:
  - Segueixi el guió i el timing establert.
  - La marxa sigui l'adequada lenta i constants.
  - hi hagi poca separació entre vehicles
  - si s'ha de recuperar distàncies es faci amb velocitat lenta i sense moviments bruscos
- Mantenir l'atenció i la vigilància de seguretat en els llocs amb aglomeració de públic i en els trams amb dificultat de maniobra.

### **En cas d'incident / avaria / accident**

- El Responsable de la comparsa afectada avisarà, d'acord amb la seva proximitat o disponibilitat, a:
  - El responsable de l'acte o en qui aquest delegui.
  - als Equip de suport
- Si cal, aturarà la marxa i es decantarà cap a un lateral per deixar passar la resta de l'acte.
- Quan el membre de l'organització arribi s'ha de mantenir al lloc ordinari i restar pendent de rebre instruccions.
- En cas que el problema quedi resolt i d'acord amb el responsable de l'acte o amb qui aquest delegui, podrà reincorporar-se a l'acte.

### **En cas d'activació del Protocol Específic Municipal**

- Es posarà a disposició i passarà a dependre funcionalment, sense oblidar les respectives funcions i responsabilitats, del CECOPAL.
- Facilitarà la integració dels mitjans humans i materials propis del funcionament ordinari a l'estructura del Protocol Específic municipal, sota la forma de Grup especial de risc.

## 4.1 NIVELLS DE FUNCIONAMENT I ACTIVACIÓ DEL PROTOCOL

SITUACIONS ORDINÀRIES	
<b>Alerta</b>	<p>Nivell ordinari d'actuació</p> <p>Incidències poc rellevants que:</p> <ul style="list-style-type: none"> <li>- Resolució per part de qualsevol agent implicat en l'organització de l'activitat o bé algun servei preventiu amb les mitjans propis dels preventius desplegats.</li> <li>- No comporten cap risc per a les persones.</li> <li>- No afecten el funcionament global de l'activitat.</li> </ul> <p>Incidències de mitjana importància que poden comportar un risc immediat i que podrien arribar a afectar el funcionament global de l'acte:</p> <ul style="list-style-type: none"> <li>- Requereixen una actuació especialitzada o d'equip per ser resoltes i que generen una mobilització dels recursos preventius propis de l'activitat i un relatiu moviment addicional en el flux de transmissions.</li> <li>- Tot i no afectar el funcionament global comporten cert risc per les persones.</li> </ul> <p><b>El Protocol Específic Municipal s'activarà:</b></p> <ul style="list-style-type: none"> <li>- <b>Una hora abans de l'inici dels actes fins al moment que es doni per acabada l'activitat.</b></li> </ul>
EMERGÈNCIA	
<b>Emergència</b>	<p>Nivell d'emergència (funcionament ordinari) posa en <b>EMERGÈNCIA</b> el PEM.</p> <p>Incidència important i prioritària:</p> <ul style="list-style-type: none"> <li>- Incidències que poden tenir conseqüències més o menys greus i que comporten la mobilització dels serveis externs d'emergències i de recursos suplementaris als recursos preventius previstos per a l'activitat.</li> <li>- Així com si es produeix un accident / incident / crisi vinculat o no a l'activitat i que afecti o posi en perill la vida e les persones, els béns i el medi ambient.</li> <li>- Quan el CECAT informa de l'activació del Pla PROCICAT en fase d'emergència.</li> </ul> <p>Aquest nivell té prioritat absoluta en les transmissions (les transmissions específiques per la resolució de la incidència/emergència s'identifiquen amb la paraula clau PRIORITAT).</p> <p>Aquest nivell posa en emergència el PEM i per tant serà el Comitè municipal de l'emergència l'encarregat de dirigir i coordinar les actuacions a realitzar.</p>

#### **4.1.1 PROCEDIMENTS GENERALS - CECOPAL**

##### **Actuacions generals:**

A fi de poder garantir la seguretat i l'actuació per emergències durant la realització de l'acte s'han adoptat les mesures preventives següents:

- Redacció, aprovació, homologació i implantació del Protocol Específic Municipal dins del Pla de protecció civil municipal.
- Implantació d'un CECOPAL que permet interrelacionar el sistema de coordinació ordinària de l'acte amb el sistema de coordinació per emergències previst i estipulat en el PEM.
- Desplegament de serveis i mitjans preventius.
- Aplicació de mesures concretes de seguretat i protecció.

La interfase entre el sistema de coordinació pel funcionament ordinari de l'acte i el sistema de coordinació per emergències establert en el PEM consisteix en el següent:

- Una hora abans de l'inici de l'acte s'activarà el Protocol Específic Municipal en alerta i es posarà en marxa el CECOPAL (Virtualment)
- Quan l'organització rebí l'avis d'incidència ho notificarà a la Policia Local o a la Cap de Protecció Civil i s'activarà el Protocol Específic Municipal en alerta, si fos el cas de forma presencial.
- En el cas que el CECOPAL i Coordinadora municipal de l'emergència tipifiqui una emergència s'activarà el Protocol Específic Municipal en emergència.
- L'activació del Protocol Específic Municipal en alerta significarà que:
  - o El Protocol Específic Municipal romandrà en alerta (a través de la Coordinadora municipal de l'emergència i responsable del CECOPAL) i en principi no actuarà fins que no hagi de fer una avaluació de la situació per decidir si s'ha d'activar en emergència o no.
  - o El sistema de coordinació del funcionament ordinari de l'acte és el que donarà resposta a totes aquelles situacions tipificades com:
    - ordinàries
    - incidències (en alerta)
- L'activació del Protocol Específic Municipal en emergència significarà que:
  - o El sistema de coordinació del funcionament ordinari de l'acte es posarà a disposició i passarà a dependre funcionalment, sense oblidar les respectives funcions i responsabilitats, del CECOPAL i de la Coordinadora municipal de l'emergència.
  - o Els mitjans humans i materials previstos i desplegats pel funcionament ordinari de l'acte s'integraran al Protocol Especial Municipal sota la forma de Grup especial de risc, i l'organització passarà a ser el Cap del Grup.
  - o La informació al públic, veïns i població en general es farà d'acord i a través del Gabinet Local d'Informació.

#### **4.1.2 PROCEDIMENT ESPECÍFICS**

##### **4.1.2.1 POSADA EN MARXA**

- Cada responsable garantirà el compliment del timing establert en el que afecti als mitjans humans i materials que tingui assignats.
- Qualsevol eventualitat que pugui afectar als objectius establerts caldrà que es comuniqui al responsable de l'acte.
- El responsable de l'acte confirmarà la disponibilitat de tot l'operatiu.

##### **4.1.2.2 RITME DE MARXA I ATURADES**

###### **ATURADES I RITME DE MARXA**

- Al moment de la posada en marxa, es farà sempre a ritme lent i constant, guanyant de mica en la distància de separació amb els elements anteriors i amb la màxima seguretat per a als participants i/o espectadors. Si s'ha de recuperar distàncies es faci amb velocitat lenta i sense moviments bruscos
- Mantenir l'atenció i la vigilància de seguretat en els llocs amb aglomeració de públic i en els trams amb dificultat de maniobra. S'ha d'anar molt en compte perquè hi ha un risc molt gran d'atropellament.
- En cas d'aturada de l'activitat per motius aliens a la seguretat els diversos agents implicats seguiran les indicacions del responsable de l'organització o amb qui aquest delegui. Els vehicles a motor que puguin participar-hi, reduiran al màxim la seva velocitat.
- Si fos el cas, en cas d'aturada, sigui més o menys llarga, no s'han de parar els motors dels vehicles ni els grups electrògens. L'aturada de motors i grups electrògens només podrà ser autoritzada pel responsable de l'organització o amb qui aquest delegui. Exceptuant si es produeix una situació de risc evident per les persones i béns i es fa necessari parar els grups electrògens.
- Excepte en cas d'avaria, no s'haurà de deixar els espectadors sense il·luminació.
- L'aturada dels motors i/o dels grups electrògens, si s'ha de produir, haurà de ser indicada o autoritzada pels responsables tècnics. En cap cas es faran càrregues de combustible als grups electrògens durant l'activitat.

##### **4.1.2.3 UTILITZACIÓ DE PIROTÈCNIA**

- Els responsables dels elements de foc vetllaran perquè l'actuació segueixi el guió, el recorregut i l'horari previst i que els membres de les Colles de Foc adoptin les màximes precaucions en la manipulació dels articles pirotècnics i desenvolupin l'actuació amb les mesures de seguretat més adients, d'acord amb la normativa vigent, el protocol d'actuació i les instruccions tècniques per a la llicència o autorització municipal de les actuacions dels grups de foc.
- Totes les persones que realitzin alguna tasca a l'activitat que requereixi la utilització o manipulació de pirotècnia aquestes hauran d'acreditar la documentació CRE pertinent.
- En cas d'observació d'actituds incorrectes o no apropiades d'algun membre de les colles actuant, s'informarà al responsable de l'acte i aquest actuarà en conseqüència.
- En cas d'accident o incident els membres de les colles de foc actuaran d'acord amb el determini el responsable de l'acte en cada moment.



### **4.1.3 INCIDENTS / ACCIDENTS**

#### **4.1.3.1 AVARIES EN GENERAL**

- En cas de detectar-se alguna avaria o mal funcionament d'algun equip, es passarà avís al personal de suport més pròxim o aquest ho traspasarà al responsable de l'acte o amb qui delegui, amb la indicació de l'element afectat, tipus d'incidència i posició.
- Desplaçar-se al lloc per fer la primera avaluació i efectuar les accions necessàries per tal que la situació afecti el mínim possible al funcionament de l'acte – mobilitzant els mitjans humans i materials necessaris. I realitzant les accions necessàries per a la seva tornada a la normalitat.
- Es valorarà i decidirà si s'ha de suspendre o no l'actuació, dins l'àmbit de les seves responsabilitats i en conseqüència ordenarà, si fos el cas, l'aturada de l'acte.
- Si hi hagués un risc evident per les persones, es desallotjarà l'espai afectat.

#### **4.1.3.2 NENS PERDUTS.**

- S'avisarà donant les dades i/o una descripció el més detallada possible a la Policia Local. I es farà càrrec de la custòdia del nen.

#### **4.1.3.3 PLUJA, NEU O INCIDÈNCIA METEOROLÒGICA GREU.**

- En funció del tipus d'inclemència climatològica greu, abans o durant l'activitat, els responsable de l'acte avaluarà la situació per tal de decidir la actuació a seguir.

#### **4.1.4 PROCEDIMENTS D'ACTIVACIÓ. INTERFASE AMB PLANS SUPERIORS**

##### **4.1.4.1 DETECCIÓ I NOTIFICACIÓ D'UNA SITUACIÓ D'EMERGÈNCIA**

Els avisos d'emergència que rebí l'Ajuntament han de comunicar-se immediatament a:

- Telèfon d'emergències (telèfon 112)
- CECAT – Centre de Coordinació Operativa de Catalunya

##### **4.1.4.2 PROCEDIMENTS D'ACTIVACIÓ**

En funció dels nivells i criteris que s'estableixen, el Pla de protecció civil municipal l'activarà l'alcalde mitjançant el procediment establert, directament o a proposta del Cap del Grup d'Intervenció o Ordre, segons risc.

En el cas que s'activi el pla PROCICAT, la interfase entre aquest Pla i el Pla de protecció civil municipal queda definida a partir de:

- La trucada al CECAT que informa o confirma l'activació del Pla.
- La dependència de les funcions del responsable de l'emergència i del Comitè de Direcció tal com estan plantejades quan es produeix l'activació del Pla PROCICAT. Coordinació amb el director del Pla PROCICAT.
- La configuració dels grups actuants locals establerts, adaptada a l'activació del Pla PROCICAT amb la integració dels grups d'actuació locals en els grups actuants del Pla PROCICAT i la coordinació amb la resta del grup.

En produir-se l'activació (presencial) del Protocol Específic Municipal, s'ha de procedir a:

- La constitució del Comitè d'Emergències.
- L'avis d'activació dels caps dels grups locals. Normalment s'ha de fer a través d'una trucada i d'un fax de confirmació, si s'escau.
- La constitució dels grups actuants locals.
- La constitució del CECOPAL.
- La informació a la població sobre l'activació del Protocol i les mesures de protecció a seguir d'acord amb les indicacions del Director del Protocol.
- En cas de ser constituït el CCA, l'establiment d'un contacte permanent entre el CCA, CECOPAL i CECAT.
- La mobilització de mitjans i recursos assignats als Plans Municipals de Protecció Civil.
- L'activació dels plans d'autoprotecció de la zona afectada.

Aquestes accions es concreten en cas d'alerta o emergència de la forma següent:

- Activació en alerta: suposa l'avis al Consell Assessor de l'emergència. A criteri de l'alcalde es mobilitzaran els Grups Locals que es cregui oportú.
- Activació en emergència: suposa la convocatòria del Consell Assessor de l'emergència al CECOPAL i la mobilització dels actuants establerts en el Protocol.

##### **4.1.4.3 PROCEDIMENTS D'ACTUACIÓ**

Una vegada activat el Protocol i constituït el Consell Assessor, el CECOPAL i els grups locals, el director del Pla de protecció civil municipal ha de mantenir contacte amb el CCA i amb els responsables dels PAU corresponents per tal de determinar les accions a emprendre.



## **5. DOCUMENTACIÓ COMPLEMENTÀRIA**

Segons documentació subministrada per part de l'organització



**Ajuntament  
de Mataró**

*PLA DE PROTECCIÓ CIVIL DE MATARÓ*  
**PROTOCOL ESPECÍFIC MUNICIPAL**  
SETMANA SANTA 2019



# ÍNDEX

<b>DESCRIPCIÓ DE L'ACTIVITAT .....</b>	<b>5</b>
<b>1. DESCRIPCIÓ DE L'ACTIVITAT .....</b>	<b>5</b>
1.1 PROGRAMA GENERAL.....	7
1.2 ANÀLISI DE RISC.....	7
1.2.1 MESURES DE SEGURETAT GENERALS.....	7
1.2.2 PREDIMENSIONAMENT MÍNIM MITJANS D'AUTOPROTECCIÓ (DECRET 30/2015).....	8
1.2.3 MESURES DE TRÀNSIT .....	8
1.3 ACCESSIBILITAT .....	9
1.3.1 VIES D'EVACUACIÓ .....	9
1.3.2 ACCESSIBILITAT – VEHICLES D'EMERGÈNCIES.....	9
1.4 INFORMACIÓ A LA POBLACIÓ – MITJANS – CONSELLS I INSTRUCCIONS .....	9
<b>2. ACTE.....</b>	<b>11</b>
2.1 DESCRIPCIÓ ESPECÍFICA.....	12
2.2 ANÀLISI DE RISC.....	13
2.3 EXTRACTE: CATÀLEG D'ESPAYS A LA VIA PÚBLICA .....	14
2.4 MEMÒRIA DE SEGURETAT .....	19
<b>MANUAL D'ACTUACIÓ .....</b>	<b>21</b>
<b>3. ORGANIGRAMA.....</b>	<b>21</b>
3.1 ORGANIGRAMA .....	23
<b>4. CONTACTES .....</b>	<b>25</b>
4.1 CONTACTES .....	26
<b>5. FUNCIONS / ACTIVACIONS.....</b>	<b>27</b>
5.1 NIVELLS DE FUNCIONAMENT I ACTIVACIÓ DEL PROTOCOL.....	37
5.1.1 PROCEDIMENTS GENERALS - CECOPAL .....	38
5.1.2 PROCEDIMENT ESPECÍFICS .....	39
5.1.2.1 POSADA EN MARXA .....	39
5.1.2.2 RITME DE MARXA I ATURADES .....	39
5.1.2.3 UTILITZACIÓ D'ESPELMES .....	39
5.1.3 INCIDENTS / ACCIDENTS .....	40
5.1.3.1 AVARIES EN GENERAL .....	40
5.1.3.2 NENS PERDUTS.....	40
5.1.3.3 PLUJA, NEU O INCIDÈNCIA METEOROLÒGICA GREU.....	40
5.1.4 PROCEDIMENTS D'ACTIVACIÓ. INTERFASE AMB PLANS SUPERIORS.....	41
5.1.4.1 DETECCIÓ I NOTIFICACIÓ D'UNA SITUACIÓ D'EMERGÈNCIA .....	41
5.1.4.2 PROCEDIMENTS D'ACTIVACIÓ.....	41

5.1.4.3 PROCEDIMENTS D'ACTUACIÓ .....	41
<b>6. DOCUMENTACIÓ COMPLEMENTÀRIA .....</b>	<b>43</b>



# **DESCRIPCIÓ DE L'ACTIVITAT**

## **1. DESCRIPCIÓ DE L'ACTIVITAT**



## 1.1 PROGRAMA GENERAL

<b>Activitat</b>	La festa de Setmana Santa engloba un conjunt d'activitats culturals- religioses.
<b>Durada</b>	Del 23 de març al 21 d'abril
<b>Organitza</b>	Direcció de cultura Comissió de Setmana Santa
<b>Lloc</b>	Diferents ubicacions segons memòries de seguretat.
<b>Horari</b>	Segons memòries de seguretat.
<b>Característiques lloc</b>	Segons memòries de seguretat.
<b>Públic</b>	Segons memòries de seguretat.
<b>Participants</b>	Segons memòries de seguretat.

### Calendari d'activitats:

Espectacles públics i activitats recreatives							
CALENDARI D'ACTIVITATS A LA VIA PÚBLICA							
ACTIVITAT:		SETMANA SANTA 2019					
ORGANITZACIÓ:		COMISSIÓ DE SETMANA SANTA					
Pàgina:							
DIJOU	DIJOU	DIJOU	DIJOU	DIJOU	DIJOU	DIJOU	DIJOU
18	19	20	21	22	23	24	Notes
					11 h Assaig Solidari de Jesús Capità i Nostra Senyora dels Dolors.		
					17.30 h Trasl·lus de Jesús Capità i Nostra Senyora dels Dolors	17.30 h Processó de la Coronació de la Verge	
					23 h Trasl·lus de Jesús Nazareno i Nostra Senyora dels Dolors		
					13.00 h Processó de Maria al Pic de la Creu	13 h Processó de la Corporació d'Escoles	11.00 h Matinal de Setmana Santa.
					21 h Escarificació de la Passió.	21.30 h Escarificació de la Passió.	18.00 h Processó del Prendiment.
							20.30 h Via Crucis de la Il·luminació.
		20.00 h Via Crucis de Cerdanyola.	19.00 h Processó de Digna Sant. NB	08.00 h Via Crucis Interparroquial.	18.30 h Processó del Silenci.	17.00 h Processó Infantil.	
			10.15 h Desfilada del Arxat.	18.00 h Sortida en processó.			
			21.30 h Processó NB de Silenci.	19.00 h Processó General.			

## 1.2 ANÀLISI DE RISC

### 1.2.1 MESURES DE SEGURETAT GENERALS

Les mesures de seguretat generals s'estableixen en base a l'anàlisi de risc inclòs a la memòria de seguretat de l'acte que comprèn aquest document.

Aquest riscos són els següents:

ANÀLISI DE RISC	
<b>RISCOS GENÈRICS</b> (Per a qualsevol activitat)	<ul style="list-style-type: none"> <li>- Incendi / Explosió</li> <li>- Accidents d'àmbit sanitari</li> <li>- Accessibilitat pels vehicles d'emergència (Per a l'activitat i per als elements de l'entorn)</li> <li>- Evacuació / Aglomeració</li> <li>- Elements susceptibles de generar risc</li> <li>- Meteorològic</li> </ul>
<b>RISCOS ESPECÍFICS</b> (Segons l'activitat que es desenvolupi)	<ul style="list-style-type: none"> <li>- Concentració de persones (Danys a les persones (Conflictes / baralles / aldarulls) Condicions de seguretat i higiene de les estructures no permanents desmuntables.)</li> <li>- Atropellament per trànsit</li> <li>- Animals</li> <li>- Laboral</li> <li>- Infants o gent amb possibilitat de pèrdua</li> </ul>
Riscos específics que no afecten en aquest PEM.	<ul style="list-style-type: none"> <li>- Arrossada / Barbacoa / Botifarrada / Paellada / Sardinada / Xocolatada / Rom cremat / Fogueres</li> <li>- Salut pública</li> <li>- Pirotècnia / Traca</li> <li>- Correfoc</li> <li>- Actuacions castelleres</li> <li>- Proves esportives</li> </ul> <p>Activitats amb aquests riscos no es desenvolupen. Tanmateix, si fos el cas, s'haurien d'adoptar les mesures establertes per aquests riscos, segons estableix la memòria de seguretat.</p>
<b>RISCOS EXTERNS</b> (Afectació municipal)	<p>Inundacions Incendis forestals Sismes Transport de matèries perilloses</p>

### 1.2.2 PREDIMENSIONAMENT MÍNIM MITJANS D'AUTOPROTECCIÓ (DECRET 30/2015)



The image shows a complex table with multiple columns for risk levels (B, 100, 200, 1.000, 2.000, 5.000, 10.000, 20.000) and rows for different activities. The table is color-coded with blue and yellow cells, indicating the required level of self-protection for each scenario. Text on the right side of the table provides additional details and instructions for each risk level.

En cas d'existir normativa sectorial, aquesta preval i/o és complementa amb el Decret 30/2015.

### 1.2.3 MESURES DE TRÀNSIT

Les mesures de trànsit aplicables en les franges de màxima afluència d'espectadors o participants s'estableixen per part de la Policia Local segons les Ordres de Servei corresponents.

## **1.3 ACCESSIBILITAT**

### **1.3.1 *VIES D'EVACUACIÓ***

Es considera via d'evacuació qualsevol via pública que permeti la sortida d'espectadors o participants que realitzin l'activitat. Segons el que estableix el DUPROCIM – Protocol d'Actes a la Via Pública.

Segons 2.3 Extracte: catàleg d'espais a la via pública.

### **1.3.2 *ACCESSIBILITAT – VEHICLES D'EMERGÈNCIES***

L'accessibilitat s'ha de garantir segons les mesures d'accessibilitat inclòs a la memòria de seguretat. Com a norma general, s'ha de garantir un accés mínim de 3,50 m o un carril de circulació existent sense obstacles.

## **1.4 INFORMACIÓ A LA POBLACIÓ – MITJANS – CONSELLS I INSTRUCCIONS**

La difusió de la informació relativa a l'activitat, les instruccions i consells que calgui donar als espectadors i/o participants i a la població en general, la confeccionarà els organitzadors i la difondrà a través de:

- Informació interna que subministri l'organitzador.
- Mitjans de comunicació (Especialment els d'àmbit local)



## 2. ACTE

## **2.1 DESCRIPCIÓ ESPECÍFICA**

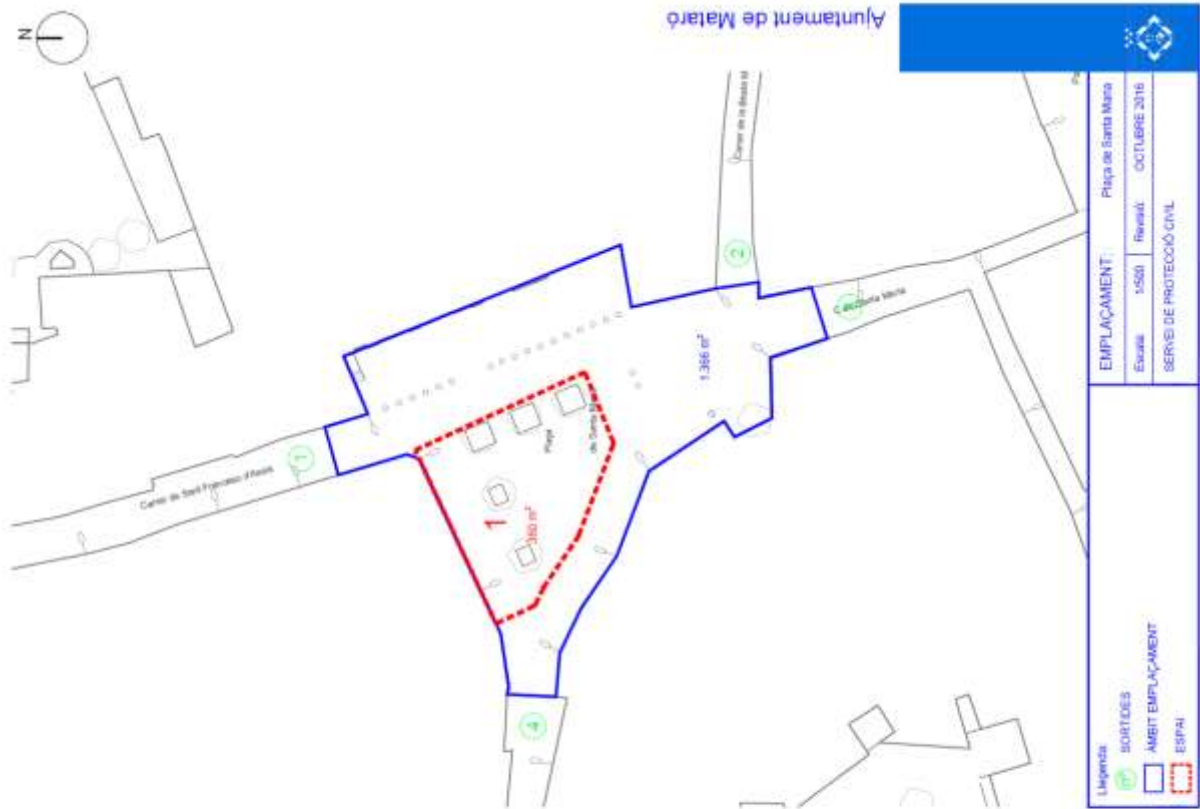
Segons memòria de seguretat realitzada / gestionada per la Direcció de Cultura.



## 2.2 ANÀLISI DE RISC

Activitat de risc	Consideracions	Mesures a adoptar
<b>PROCESSIONS en general</b>		
<b>ANTERIORITAT a l'actuació (PREVISIÓ)</b>		
Informar als veïns	Informar als organismes i serveis interessats perquè retirin els elements que puguin destorbar l'actuació o bé que puguin resultar danyats (vehicles, contenidors de residus, jardineres, bancs, cadires, pilones, cadenes, ....) o senyalitzar en el cas que no sigui possible. <b>S'INFORMARÀ als veïns de les zones afectades, com a mínim amb 48 hores d'antelació, sobre l'horari, el recorregut i les mesures de protecció a adoptar</b> (Retirar els elements que ocupen la via pública: els vehicles estacionats, les terrasses (taules, cadires, tendals, ....), la publicitat i altres elements informatius o decoratius (plafons, banderoles, tendals, testos, jardineres, ...) que ocupen l'espai públic o bé que poden constituir un perill per a l'actuació).	
Informar al públic	<b>Informar dels consells i instruccions de seguretat al públic.</b>	
Participants	Donar les premisses de seguretat i/o consells per a realitzar l'activitat. Disposar d'una xarxa de comunicacions	
Condicionar recorregut	<b>Tancar la circulació viària pels carrers afectats i els de la zona de seguretat</b> <b>Retirar o desplaçar els elements de la via pública que poden constituir un perill a l'actuació</b> (Vehicles estacionats, contenidors, terrasses (taules, cadires, tendals, ....), la publicitat i altres elements informatius o decoratius (plafons, banderoles, tendals, torrades, ...., cablejat, ...). Així com el condicionament de la vegetació al llarg del recorregut de l'acte.	
Evacuació	<b>Garantir l'accés dels mitjans i vehicles d'emergència a la pròpia activitat o als elements de l'entorn.</b> Per aquest motiu s'ha de garantir un accés mínim de 3,50 m o del carril de circulació existent sense obstacles. <b>Habilitar sortides d'emergència suficients que permetin garantir l'evacuació dels assistents a l'acte.</b>	
Incendi	<b>1 o 2 extintors a cada pas, ja que els passos i les imatges estan realitzats amb elements decoratius inflamables</b> (fusta, roba, etc.) i incorporen elements de risc elèctric (Els passos porten una instal·lació elèctrica, porten una bateria de camió o cotxe i alguns focus) i/o pel foc (Cirís).	
Estabilitat passos	<b>Certificat de solidesa</b> (De les estructures i elements que no formen part del pas)	
Danys a les instal·lacions	<b>Protecció dels elements susceptibles de generar risc i aquells que no s'hagin pogut retirar</b> (Exemple: Elements baixos, ...).	
<b>DURANT l'actuació (PREVENCIÓ)</b>		
Processons de Setmana Santa	Desenvolupament de	Realitzar posada a punt dels passos i provar el seu funcionament previ. <b>Complir les premisses establertes per a l'actuació, itinerari, horaris, ... autoritzats i els requisits exigits per l'autorització municipal.</b> Funcionament de l'activitat - Segons PROCEDIMENTS ESPECÍFICS - -
	Sanitaris	Disposició de mitjans sanitaris, segons normativa sectorial que pertoqui.
	Consells de seguretat	<b>PASOS</b> - L'arrencada i aturada del "pas", s'ha de fer a ritme lent i constant, i amb precaució per tal d'evitar topades, caigudes i atropellaments. - <b>Garantir que hi hagi poca separació</b> entre les comparses ("el pas", la banda i els penitents, ...) per evitar que el públic s'interposi entre la processó. En cas de produir-se una separació important s'haurà de recuperar la distància adequada amb una velocitat lenta i sense carvis bruscos. - <b>Mantenir l'atenció i la vigilància de seguretat</b> en els llocs amb aglomeració de públic i en els trams amb dificultat de maniobra. <b>PARTICIPANTS</b> - La utilització de foc ha de garantir una distància de seguretat envers: les persones, el "pas" (risc d'incendi: fusta, roba, bateries....) i qualsevol altre element amb risc d'incendi. - Els participants dels actes són els responsables de mantenir el desenvolupament de les activitats dins d'una normalitat controlada. - Disposar d'equips de radiocomunicació o walkie-talkies per part del personal de seguretat per tal d'informar o rebre ordres.
En cas d'incident o accident	Actuacions en cas d'incident o accident. - Segons INCIDENTS / ACCIDENTS - En cas d'evacuació, no existeix Punt de Trobada, l'actuació prioritària serà l' allunyament. En cas de condicions meteorològiques desfavorables, reforçar les mesures preventives i revisar la seguretat del recorregut. <b>Donar la informació necessària al públic</b> , a través dels mitjans de megafonia o similar. Per la idiosincrasia de l'acte, l'allunyament serà la principal mesura d'autoprotecció en cas d'emergència (No obstant s'han d'habilitar espais per al confinament dels col·lectius més vulnerables).	
Danys a les persones (Conflictes / baralles / aldarulls)	Disposició de mitjans de vigilància i control així com de membres de l'organització en els punts conflictius.	
<b>DESPRÉS de l'actuació (REHABILITACIÓ)</b>		
Revisió	Revisió exhaustiva (neteja muntatges fixes, recollida de material de foc, ....). En acabada la ocupació, caldrà netejar i endreçar l'espai ocupat, per tal que resti en l'estat en què es trobava abans.	
<b>PROCESSÓ DEL PRENDIMENT (Complementàriament a les generals)</b>		
Públic	<b>Protecció dels elements susceptibles de generar risc per la imprudència dels assistents</b> (Exemple: Accessos a carrers, Protecció de baranes, ...) <b>Gestió dels espectadors per tal de minimitzar riscos</b> (Exemple: Control de "carritos" a la Pujada de les Escalates, Evitar la localització d'espectadors als girs, ...).	

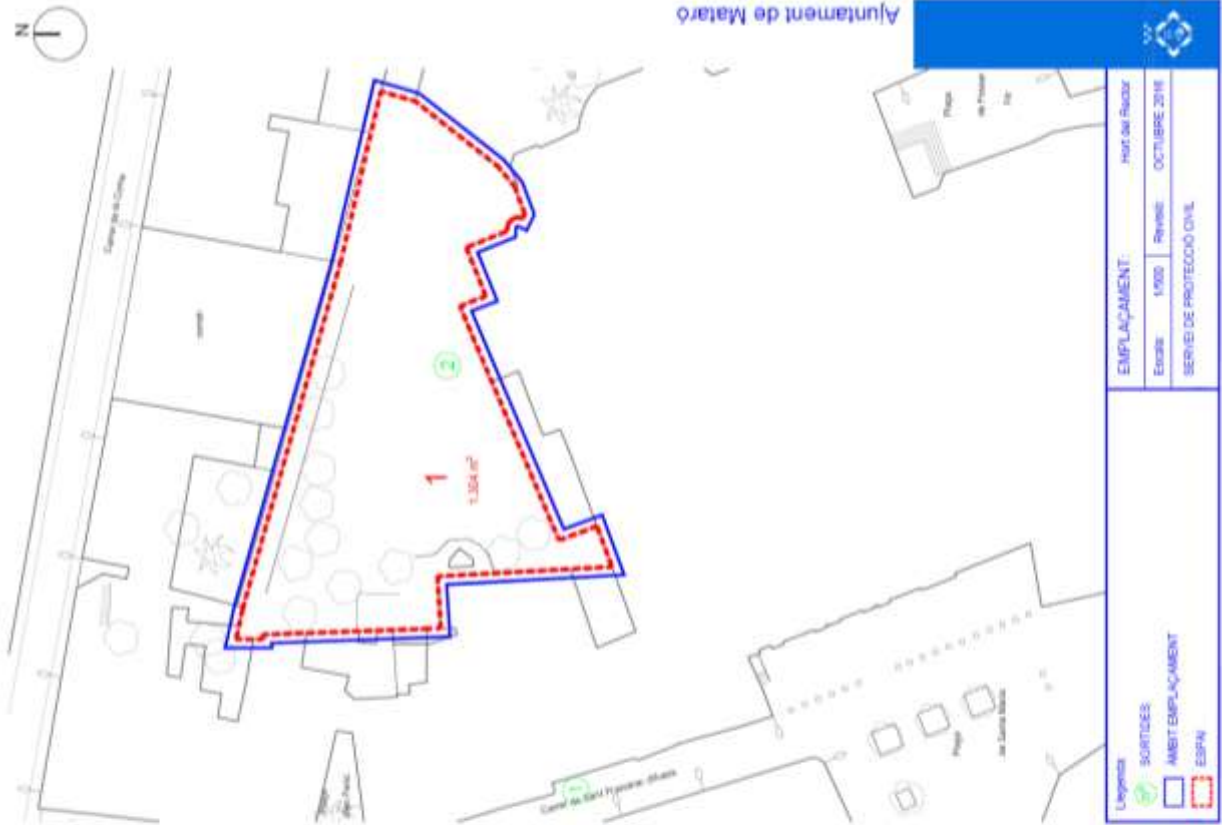
## 2.3 EXTRACTE: CATÀLEG D'ESPais A LA VIA PÚBLICA



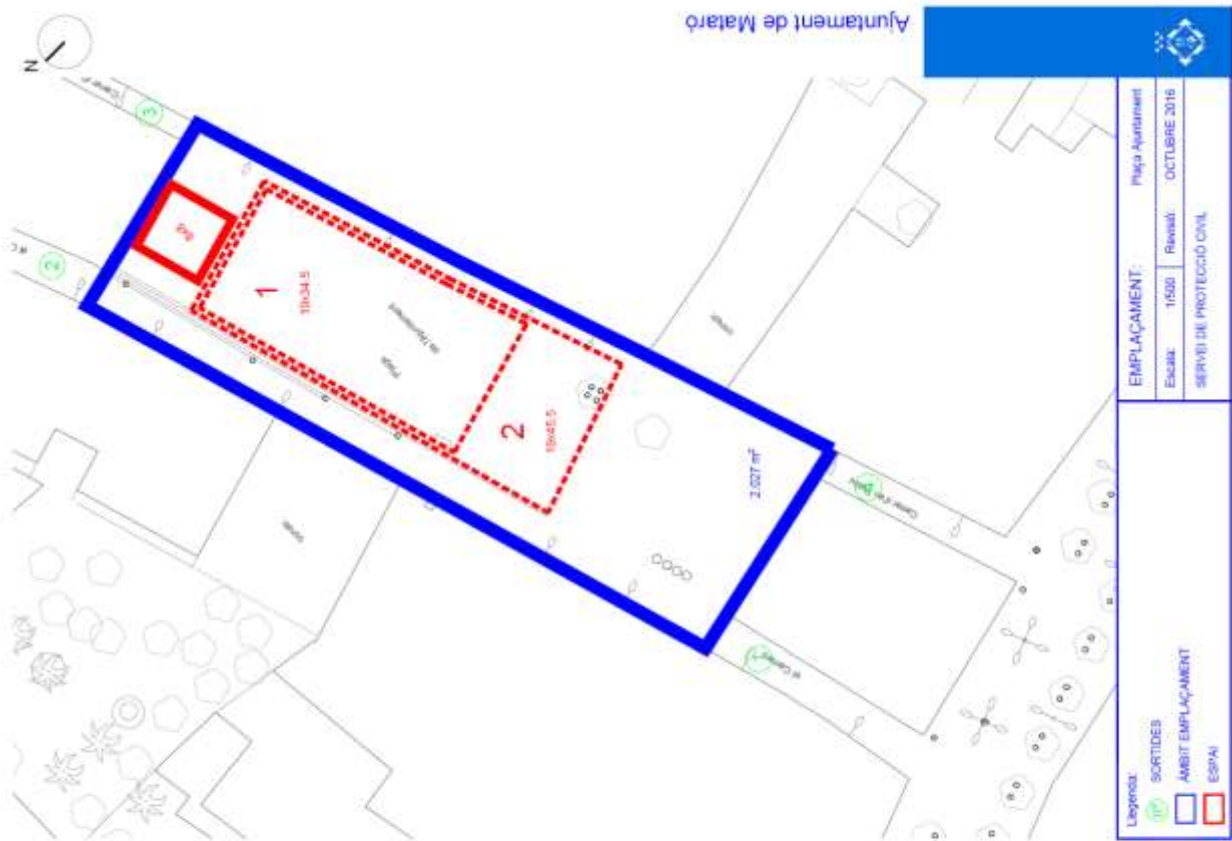
PLAÇA SANTA MARIA		CAPACITAT		ESCALA		TOTAL	
Sortida Carrer	Amplada	Capacitat	Pis	Amplada	Capacitat	Pis	Total
1 - Sant Francesc d'Assís	4,6	2.700	4,6	2.700	4,6	2.700	10.800
2 - Santa Maria	2,3	1.360	2,3	1.360	2,3	1.360	5.440
3 - Santa Maria	4	2.400	4	2.400	4	2.400	9.600
4 - Nou	3,5	2.100	3,5	2.100	3,5	2.100	8.400
<b>TOTAL (sense bloqueig):</b>	<b>14,30</b>	<b>8.560</b>	<b>0</b>	<b>8.560</b>	<b>0</b>	<b>8.560</b>	<b>34.240</b>
<b>Hipòtesis de bloqueig:</b>	<b>9,80</b>	<b>5.880</b>	<b>0</b>	<b>5.880</b>	<b>0</b>	<b>5.880</b>	<b>23.520</b>
<b>OCUPACIÓ</b>							
<b>Espai 1</b>							
Dimensions		380		Total (m2)		350	
Alta ocupació		1.140		Alta ocupació		1.140	
Concert		760		Concert		760	
Cadira		380		Cadira		380	
Actes baixa intensitat		190		Actes baixa intensitat		190	
<b>TOTAL espai</b>							
Alta ocupació		1.366		Total (m2)		1.366	
Aprovament		4.098		Aprovament		4.098	

CALCUL APROVAMENT		FITXA 6.1	
El càlcul màxim d'aproament s'estableix pel valor més restrictiu entre capacitat màxima d'ocupació i capacitat d'evacuació, i en tot cas si la capacitat d'evacuació no és suficient pel supòsit a desenvolupar s'ha de limitar l'espai amb mitjans necessaris.			
<b>EVACUACIÓ</b>			
<b>Consideracions</b>			
Capacitat d'evacuació: * P1600 - Aire lliure * P1680 - Excelsors Aire lliure Amplada màxima: Segons CTE (3000 pers) - A > 1,20 m Segons RGFEAR - A > 1,80 m. *Àmbit d'evacuació calculat a partir de les voreres i l'aproament.			
<b>OCUPACIÓ</b>			
<b>Consideracions</b>			
Alta ocupació 3 Pers/m2 Concert 2 Pers/m2 Cadira 1 Pers/m2 Actes baixa intensitat 0,8 Pers/m2			
<b>JUSTIFICACIÓ DE CALCULS</b> <b>ND</b>			
P1600 - Aire lliure P1680 - Excelsors Aire lliure RP - 2017 - 0,33 RS - 2017 - 0,33 L'aprovament és de 4.098 m2 a partir de: VERBESIL - RP - 0,33 (1.366 m2) + 2.732 m2 BLANCO - RP - 0,33 (1.366 m2) + 2.732 m2			
<b>CONSIDERACIONS SEGONS 30/2015</b>			
PAU calculada a partir de: 2.300			
APROVAMENT 4.098			

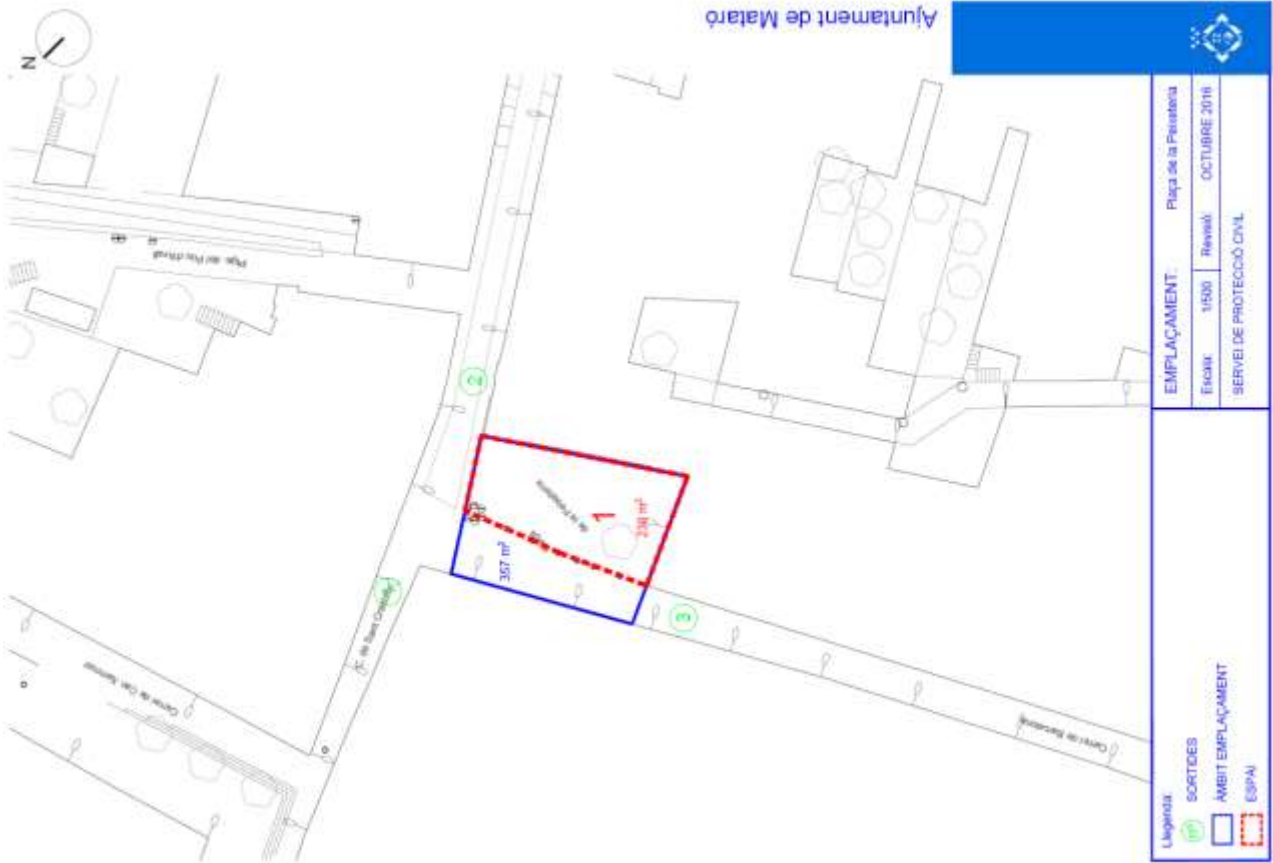


PLAÇA SANTA MARIA (Hort del Rector)				CÀLCUL APROXIMATIU	
				FITXA 6.2	
<p>El càlcul mínim d'horitzontal s'assabenta pel valor més restrictiu entre capacitat mínima d'ocupació i capacitat d'evacuació, i en tot cas si la capacitat d'evacuació no és suficient pel suport i desenvolupar s'ha de tenir compte amb altres necessitats.</p>					
EVACUACIÓ					
Sarjada	Carreter	Amplada	Capacitat	Escals	Total
1	c/ Santa Maria	3	4.800		
2	Interior Bàsica	1,6	960	0	
3				0	
4				0	
TOTAL (sense bloqueig):		4,60	2.760	0	2.760
Múltipla de bloqueig:		1,60	960	0	300
OCUPACIÓ					
Espai 1		Dimensions	Total (m²)		
		300	1.304		
		Alta ocupació	3.912		
		Concert	2.808		
		Cadira	1.304		
		Accés baixa intensitat	632		
TOTAL Espai		Alta ocupació	Total (m²)		
			1.304		
			3.912		
<p><b>JUSTIFICACIÓ DE CÀLCULS</b> <b>NO</b></p> <p>COL·LECCIÓ DE PERMITS DE CONSTRUCCIÓ DE 2015</p> <p>CP - 10/17 Plaça de Santa Maria - Plaça de Santa Maria (19)</p> <p>RP - 10/17 Plaça de Santa Maria - Plaça de Santa Maria (19)</p> <p>RS - 10/17 Plaça de Santa Maria - Plaça de Santa Maria (19)</p> <p>CA - 10/17 Plaça de Santa Maria - Plaça de Santa Maria (19)</p> <p>PE - 10/17 Plaça de Santa Maria - Plaça de Santa Maria (19)</p> <p>BE - 10/17 Plaça de Santa Maria - Plaça de Santa Maria (19)</p>					
<p><b>CONSIDERACIONS SEGONS 30/2015</b></p> <p>PAU OBLIGATÓRIA a partir de:</p> <p><b>APROXIMATIU</b> <b>300</b></p>					

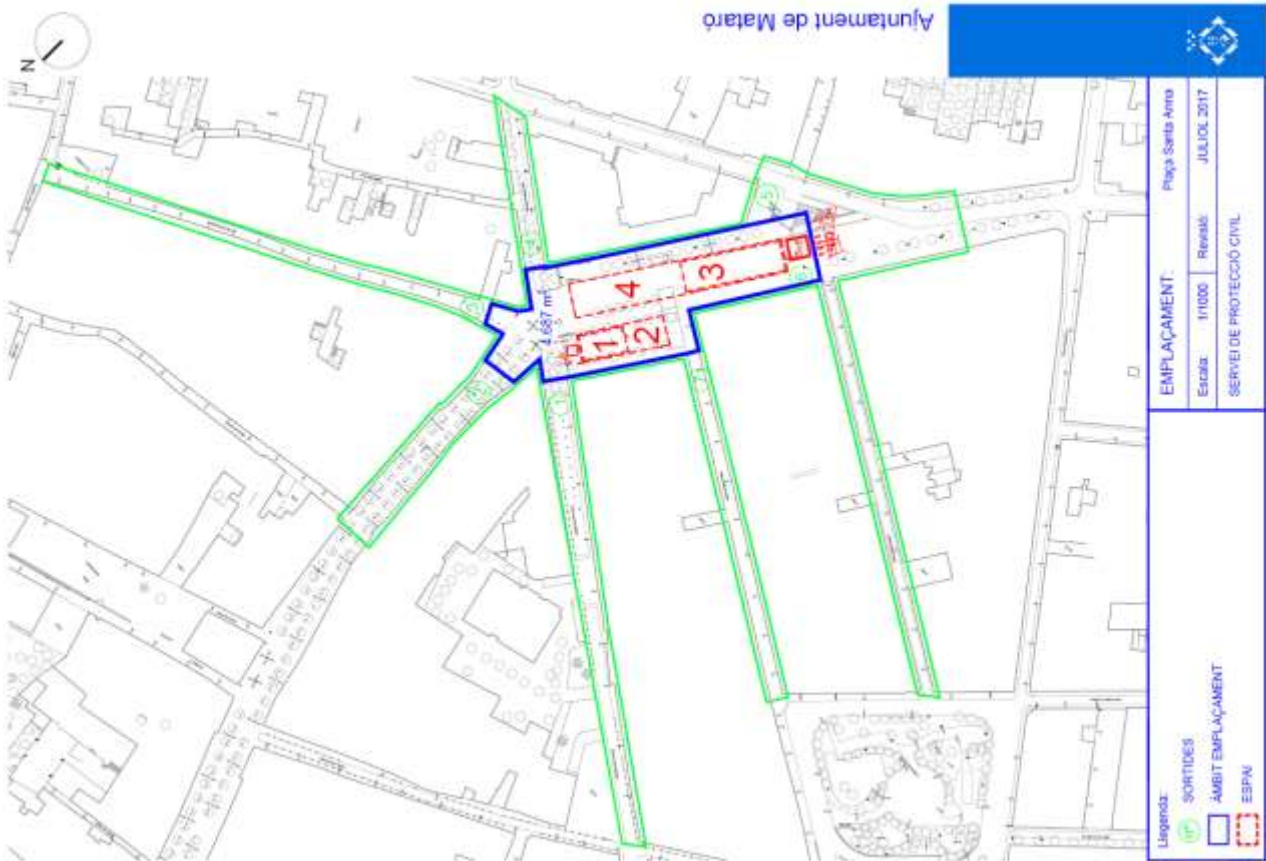


PLAÇA AJUNTAMENT				CÀLCUL AFORAMENT	
FITXA 3					
El càlcul màxim d'aforament s'estableix pel valor més restrictiu entre capacitat màxima d'ocupació i capacitat d'evacuació. I en tot cas si la capacitat d'evacuació no és suficient pel suport i desenvolupar s'ha de tenir en compte els mitjans necessaris.					
<b>EVACUACIÓ</b> NORMA GENERAL: Variat - 3 incanell / Aparcament - 2 o 5 m					
Sortida Carreí	Amplada	Capacitat Pla	Escola	Total	
1 Carreró - La Riera	4,5	2.700			
2 Carreró	2,4	1.440			
3 D'en Palau	2,2	1.320			
4 D'en Palau - La Riera	3,6	2.160			
<b>Consideracions</b>					
Capacitat d'evacuació: • P1800 - Aire lliure • P1850 - Escaleres Aire lliure					
Amplada mínima: Segons CTE (3000 pers) - A >= 1,20 m Segons RGFEAR - A >= 1,80 m					
• Amplada: Evacuament culpada s'ordenen les voreres i l'aparcament.					
<b>TOTAL (sense bloqueig):</b>	12,70	7.620	0	7.620	
<b>Hipòtesis de bloqueig:</b>	8,20	4.920	0	4.920	
<b>OCUPACIÓ</b>					
<b>Espai 1</b>	Amplada	Llargada	Total (m²)		
	19	34,5	656		
<b>Consideracions</b>					
Alta ocupació 3 p/m²					
Concert 2 p/m²					
Cadira 1 p/m²					
Actes baixa intensitat 0,5 p/m²					
			1.967		
			1.311		
			656		
			328		
<b>Espai 2</b>	Amplada	Llargada	Total (m²)		
	19	45,5	864,5		
<b>Consideracions</b>					
Alta ocupació 2,594					
Concert 1,729					
Cadira 965					
Actes baixa intensitat 432					
			2.027		
<b>TOTAL espai</b>			6.081		
		Alta ocupació			
			2.229		
			4.920		
<b>JUSTIFICACIÓ DE CÀLCULS D</b>					
CÀLCUL D'OCUPACIÓ: 6.081 m² / 2.229 p/m² = 2.728 p/m²					
CÀLCUL D'EVACUACIÓ: 4.920 m² / 2.728 p/m² = 1.798 p/m²					
CÀLCUL D'OCUPACIÓ: 2.027 m² / 0,33 p/m² = 6.142 p/m²					
CÀLCUL D'EVACUACIÓ: 367,40 m² / 0,33 p/m² = 1.113 p/m²					
CÀLCUL D'OCUPACIÓ: 2.027 m² / 0,33 p/m² = 6.142 p/m²					
CÀLCUL D'EVACUACIÓ: 367,40 m² / 0,33 p/m² = 1.113 p/m²					
<b>CONSIDERACIONS SEGONS 30/2015</b>					
<b>PAU OBLIGATÓRIA a partir de:</b>					
Aforament 3.229					
Aforament 4.920					





PLAÇA PEIXETERIA				CÀLCUL AFORAMENT			
				FITXA 10			
<p>El càlcul màxim d'aforament s'estableix pel valor més restrictiu entre capacitat màxima d'ocupació i capacitat d'evacuació, i en tot cas si la capacitat d'evacuació no és suficient pel supòsit a desenvolupar s'ha de limitar, fent-hi amb mitjans necessaris.</p>							
EVACUACIÓ		Amplada	Capacitat	Escala	Total	Consideracions	
Sortida Carrer			m²			Capacitat d'evacuació:	
1	St. Cristòfor	2,7	1.620			* FR000 - Aire lliure	
2	Barada Escalates	2,5	1.500			* FR400 - Escaltes Aire lliure	
3	Barcelona	4,2	2.520			Amplada mínima:	
						Segons CTE (3000 pers) - A ≥ 1,20 m	
						Segons ROPEAR - A ≥ 1,80 m	
						* Amplada: Exclusivament calçada s'omission les voreres i l'aparcament.	
<b>TOTAL (sense bloqueig):</b>		<b>9,40</b>	<b>5.640</b>	<b>0</b>	<b>5.640</b>		
<b>Hipòtesis de bloqueig:</b>		<b>5,20</b>	<b>3.120</b>	<b>0</b>	<b>3.120</b>		
OCUPACIÓ							
Espai1		Dimensions	Totals (m²)				
		238	238				
		Alta ocupació	714				
		Concert	476				
		Cadira	238				
		Actes baixa intensitat	119				
Espai2		Dimensions	Totals (m²)				
		344	344				
		Alta ocupació	1.032				
		Concert	688				
<b>TOTAL espai 1</b>			<b>Totals (m²)</b>				
			<b>238</b>				
		Alta ocupació	<b>714</b>				
<b>TOTAL espai 2</b>			<b>Totals (m²)</b>				
			<b>356</b>				
		Alta ocupació	<b>1.068</b>				
			<b>2.006</b>				
			<b>1.068</b>				
<p><b>CONSIDERACIONS SEGONS 30/2015 PAU OBLIGATORIS a partir de:</b></p> <p>AFORAMENT: 2.006</p>							
<p><b>JUSTIFICACIÓ DE CÀLCULS</b> ND</p> <p>PP: 0,233</p> <p>RS: 113,62</p>							



PLAÇA SANTA ANNA				CÀLCUL AFORAMENT	
				FITXA 1	
El càlcul màxim d'aforament s'estableix pel valor més restrictiu entre capacitat màxima d'ocupació i capacitat d'evacuació, i en tot cas si la capacitat d'evacuació no és suficient pel supòsit a desenvolupar s'ha de limitar fèspai amb mitjans necessaris.					
<b>EVACUACIÓ</b>	<b>NORMA GENERAL:</b>	<b>Vorals:</b>	3 m carrer / Aparcament: 2 o 3 m		
<b>Sortida Carer</b>	<b>Amplada</b>	<b>Capacitat Pla</b>	<b>Escola</b>	<b>Total</b>	<b>Consideracions</b>
1 Murada St. Llorens	3	1.800			Capacitat d'evacuació: * P1000 - Aire lliure * P1480 - Escaleres Aire lliure
2 La Riera	5	3.000			Amplada mínima: Segons CTE(3000 pers) - A ≥ 1,20 m Segons RC/REAR - A ≥ 1,80 m
3 Barcelona	4	2.400			* Amplada: Exclusivament capçada s'ordenen les voreres i l'aparcament.
4 Baixada Sta. Anna	3	1.800			
5 Carrí Ral - St. Agustí	5	3.000			
6 La Riera - Carrí Ral	5	3.000			
7 Santa Teresa	4	2.400			
<b>TOTAL (sense bloqueig):</b>	<b>29,00</b>	<b>17.400</b>	<b>0</b>	<b>17.400</b>	
<b>Hipòtesis de bloqueig:</b>	<b>34,00</b>	<b>14.400</b>	<b>0</b>	<b>14.400</b>	
<b>OCUPACIÓ</b>					
<b>Espai 1</b>	<b>Amplada</b>	<b>Largada</b>	<b>Total (m²)</b>	<b>Consideracions</b>	
	11,5	20	230	Alta ocupació	3 <sup>Persones</sup>
			690	Concert	2 <sup>Persones</sup>
			460	Cadira	1 <sup>Persones</sup>
			230	Actes baixa intensitat	0,5 <sup>Persones</sup>
<b>Espai 2</b>	<b>Amplada</b>	<b>Largada</b>	<b>Total (m²)</b>		
	11,5	35,5	408,25		
			1.225		
			817		
			408		
			204		
<b>Espai 3</b>	<b>Amplada</b>	<b>Largada</b>	<b>Total (m²)</b>		
	14	41	574		
			1.722		
			1.148		
			574		
			287		
<b>Espai 4</b>	<b>Amplada</b>	<b>Largada</b>	<b>Total (m²)</b>		
	14	98	1.204		
			3.612		
			2.408		
			1.204		
			602		
<b>TOTAL espai</b>	<b>Alta ocupació</b>	<b>Total (m²)</b>	<b>4.657</b>	<b>CONSIDERACIONS SEGONS 30/2015 PAU OBLIGATORI a partir de:</b>	
			14.060	<b>APORAMENT</b>	
				5.075	
				14.060	

## **2.4 MEMÒRIA DE SEGURETAT**

Segons memòria de seguretat realitzada / gestionada per la Direcció de Cultura.





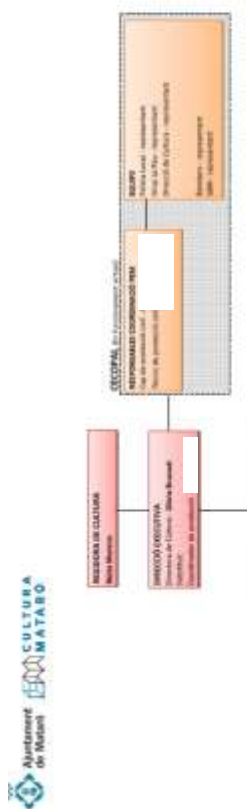
# MANUAL D'ACTUACIÓ

## 3. ORGANIGRAMA



### 3.1 ORGANIGRAMA

Pla específic municipal per a la SETMANA SANTA 2019  
ORGANIGRAMA





## 4. CONTACTES

## **4.1 CONTACTES**

Segons memòria de seguretat.

## **5. FUNCIONS / ACTIVACIONS**

**CECOPAL | Responsable coordinació PROTOCOL**

El Centre de Coordinació Operativa Municipal (CECOPAL) és el màxim responsable decisor en situacions d'emergència. En aquest cas funciona de forma virtual sense una ubicació específica.

En cas d'activació del PROTOCOL en fase d'emergència aquest convocarà el GABINET DE L'EMERGÈNCIA de forma presencial a la sala de crisi i coordinarà les accions a desenvolupar.

**Serveis d'emergència externs**

Són els serveis d'emergència externs a mobilitzar en funció de l'activació del previst en les diferents fases del Protocol Específic Municipal.

<b>SERVEI D'ORDRE I SEURETAT CIUTADANA</b>	
<b>RESPONSABLE</b>	Policia Local
<b>FUNCIONS</b>	<ul style="list-style-type: none"><li>- L'acompanyament de la processó / via Crucis.</li><li>- Els serveis generals previstos a l'entorn de seguretat de la Processó / Via Crucis / Matinal de saetes</li><li>- La retirada d'obstacles i vehicles de la zona de l'entorn de seguretat i del recorregut (vies d'evacuació)</li><li>- El tancament del trànsit a la zona del recorregut i al perímetre de l'entorn de seguretat</li><li>- Facilitar l'accés i el trànsit dels vehicles d'urgències i els vehicles autoritzats, i per regla general, la seguretat ciutadana de l'entorn de seguretat, del recorregut i de la seva àrea d'influència</li></ul>

En el cas dels grups d'actuació supramunicipals la seva actuació i suport es farà d'acord i sense perjudici del previst i dels requeriments del Pla PROCICAT i del que determini el director d'aquest i les circumstàncies existents.

**Organització:**

<b>DIRECCIÓ DE CULTURA</b>	
<b>RESPONSABLE</b>	Responsable executiu
<b>FUNCIONS</b>	<ul style="list-style-type: none"><li>- Supervisar el sistema de coordinació intern (funcionament ordinari, d'emergències i el sistema de comunicacions).</li><li>- Supervisar perquè l'actuació es desenvolupi d'acord amb les mesures de seguretat i el sistema de funcionament establerts en el PEM.</li><li>- Tramitar els permisos necessaris interns a l'ajuntament i externament, els que la legislació determini.</li></ul>

<b>COMISSIÓ DE SETMANA SANTA</b>	
<b>RESPONSABLE MÀXIM</b>	Coordinador general de cada activitat. (president confraria / germà major germandat / capità dels armats)
<b>RESPONSABLE OPERATIU</b>	Coordinador tècnic de cada activitat. (en funció de cada una de les activitats)
<b>FUNCIONS</b>	<ul style="list-style-type: none"><li>- Responsable de l'organització i desenvolupament general de l'activitat.</li><li>- Organitzar el sistema de coordinació intern (funcionament ordinari, d'emergències i el sistema de comunicacions).</li><li>- Vetllar perquè l'actuació es desenvolupi d'acord amb les mesures de seguretat i el sistema de funcionament establerts en el PEM. I, adoptar en tot moment les mesures de seguretat complementàries que sigui necessari establir.</li></ul>

**Serveis d'emergència interns**



Alguns actes disposen dels següents serveis d'emergència interns (Segons memòria de seguretat):

<b>SERVEI D'ORDRE</b>	
<b>RESPONSABLE</b>	Coordinador tècnic
<b>FUNCIONS</b>	Segons manual de funcionament intern
<b>MITJANS</b>	Per cada processó o confraria/germandat ha d'haver un equip humà de coordinació de l'activitat format per: - - 1 persona al davant de la comitiva - - 2 persones davant el "pas" - - 1 persona al darrera del "pas" - - 1 persona amb la banda.
<b>SERVEI DE PRIMERS AUXILIS</b>	
<b>RESPONSABLE</b>	La Pau
<b>FUNCIONS</b>	- Assistència sanitària urgent en el lloc dels fets. - El triatge, estabilització i trasllat dels afectats

## RESPONSABLE EXECUTIU

### Abans de les Processons

- Organitzar el sistema de funcionament ordinari i d'emergències de l'acte i el sistema de comunicacions.
- Garantir la distribució de les funcions establertes en aquest Protocol Específic Municipal entre l'organització i el compliment d'aquestes.
- Preparar la posta a punt del material de l'acte i de manera especial el disseny de les mesures preventives i de seguretat dels elements participants l'activitat (sistema de coordinació, mesures de seguretat i correctores dels riscos de l'activitat, ...) conjuntament amb el Coordinador General.
- Col·laborar en la redacció del Protocol Específic Municipal i fer les gestions oportunes perquè un cop sigui aprovat per l'ajuntament sigui actualitzat i revisat cada any.
- Informar/comunicar de la realització de l'acte als serveis de seguretat i emergències i als elements vulnerables perquè en tinguin coneixement i puguin adoptar les mesures preventives pertinents.

#### Consignes específiques:

- Preparar i informar a tot el personal a ells assignat.
- Contractar una assegurança per accidents de les persones que participen voluntàriament en l'organització de l'actuació.
- Abans de l'inici dels actes supervisar segons l'organització:
  - o El recorregut i emplaçaments dels actes.
  - o Els recursos humans, materials i els diferents elements tècnics.
  - o El desplegament dels serveis preventius i de les mesures de seguretat previstes
  - o I, el funcionament del sistema de coordinació i de la xarxa transmissions.

### Durant la processó/ via crucis / matinal de saetes

- Donar l'avís d'"inici de l'acte" i si cal, l'avís d'aturar-lo. En cas d'haver d'aturar l'acte, junt amb el coordinador general, decidir la modificació del guió previst i el final protocol·lari que haurà de tenir l'activitat i de forma que no comporti cap risc pels participants i assistents.
- Vetllar perquè l'actuació es desenvolupi d'acord amb el timing, les mesures de seguretat i el sistema de funcionament establerts.  
Especialment, vetllar perquè la marxa de l'acte sigui:
  - o Lenta i constant.
  - o Hi hagi poca separació entre comparses.
  - o Si s'ha de recuperar distàncies es faci amb velocitat lenta i sense moviments bruscos.
  - o Mantenir l'atenció i la vigilància de seguretat en els llocs amb aglomeració de públic i en els trams amb dificultat de maniobra.
- Al final de l'acte revisar que tot estigui correcte i al seu lloc. I, prendre nota de qualsevol incidència que hagi esdevingut per a la seva posterior valoració o tractament

### En cas d'incident / accident

- Si es tracta d'una incidència: efectuar les accions necessàries per tal que la situació afecti el mínim possible al funcionament de l'acte – mobilitzar els mitjans humans i materials necessaris. I realitzar les accions necessàries per a la seva tornada a la normalitat.
- Si fos necessari desplaçar-se al lloc i realitzar les següents accions:
  - o Avisar al coordinador general.
  - o Col·laborar en:
    - Fer la primera avaluació
    - La presa de decisions
    - Determinar els accions més immediates
- Es coordinarà i establirà juntament amb el coordinador general els objectius i actuacions prioritàries per fer front la situació sempre i quan no s'activi el PEM en emergència. Informarà al

- CECOPAL, directament a la Cap de protecció civil o a la Policia Local.
- Es valorarà i decidirà si s'ha de suspendre o no l'actuació, dins l'àmbit de les seves responsabilitats i en conseqüència ordenarà, si és el cas, l'aturada de l'acte per iniciativa pròpia o bé per requeriment de la Cap de protecció Civil i Coordinadora municipal de l'emergència.

#### **En cas d'activació del Protocol Específic municipal**

- Es posarà a disposició i passarà a dependre funcionalment, sense oblidar les respectives funcions i responsabilitats, del CECOPAL.  
Facilitarà la integració dels mitjans humans i materials propis del funcionament ordinari a l'estructura del Protocol Específic Municipal, sota la forma de Grup especial de risc i exercirà de Cap del Grup.

**COORDINADOR GENERAL****Abans de la processó/ via crucis / matinal de saetes**

- Presentar la sol·licitud pertinent perquè l'Ajuntament pugui autoritzar les activitats
- Preparar la posta a punt del material de l'acte i de manera especial el disseny de les mesures preventives i de seguretat dels elements participants l'activitat (sistema de coordinació, mesures de seguretat i correctores dels riscos de l'activitat, ...) conjuntament amb el Responsable executiu.
- Col·laborar en la redacció del Protocol Específic Municipal i fer les gestions oportunes perquè un cop sigui aprovat per l'ajuntament sigui actualitzat i revisat cada any i elaborar el *Dossier per a les entitats organitzadores*.
- Organitzar conjuntament amb la organització, el sistema de coordinació i funcionament ordinari i d'emergències i el sistema de comunicacions.

## Consignes específiques:

- Preparar i informar a tot el personal a ells assignat.
- Contractar una assegurança de responsabilitat civil i una assegurança per accident per tots els participants i col·laboradors.

**Posada en marxa, durant i fi de la processó/ via crucis / matinal de saetes**

- Es posarà a disposició del responsable executiu i restarà pendent de les seves instruccions per si cal fer alguna verificació o donar alguna instrucció d'última hora al personal a ell assignat.
- Abans de l'inici dels actes supervisar segons Coordinador Tècnic:
  - o El recorregut i emplaçaments dels actes.
  - o Els recursos humans, materials i els diferents elements tècnics.
  - o El desplegament dels serveis preventius i de les mesures de seguretat previstes
  - o I, el funcionament del sistema de coordinació i de la xarxa transmissions.
- Vetllar perquè l'actuació es desenvolupi d'acord amb les mesures de seguretat i el sistema de funcionament establerts en el Protocol.
- Adoptar en tot moment les mesures de seguretat complementàries que sigui necessari establir.
- Un cop verificat el recorregut, i que els participants estiguin apunt, el preventiu sanitari i la Policia local hagin donat la seva conformitat, posarà en marxa l'activitat.
- Al final de l'activitat i un cop revisat que tot estigui en ordre donarà per acabada l'activitat i ho informarà al responsable de Policia Local i del Preventiu Sanitari i li notificarà les incidències.

**En cas d'incident / accident**

- Comunicar al responsable executiu, així com els responsables de Policia Local i del Preventiu Sanitari qualsevol anomalia que pugui representar un risc per a l'activitat.
- Es desplaçarà al lloc per avaluar la situació i prendre les decisions oportunes. Informarà al CECOPAL, si fos el cas, a través de la Policia Local i el Preventiu Sanitari.
- Dirigirà, coordinarà i establirà els objectius i actuacions prioritàries per fer front la situació sempre i quan no s'activi el Protocol Específic Municipal en emergència. Especialment:
  - o Si hi ha risc per les persones s'haurà d'allunyar les persones de la zona de perill i si és necessari s'haurà de delimitar i vallar la zona
- Valorarà i decidirà, junt amb el Coordinador Tècnic, si s'ha de suspendre o no l'actuació, dins l'àmbit de les seves responsabilitats i en conseqüència informarà al seu personal assignat, , si és el cas, l'aturada de l'acte per iniciativa pròpia o bé per requeriment de la Cap de protecció Civil i Coordinadora municipal de l'emergència.
- En cas d'haver d'aturar l'activitat, junt amb la resta de l'organització, decidiran la modificació del guió previst i el final protocol·lari que haurà de tenir l'activitat i de forma que no comporti cap risc pels participants i assistents. Informarà al CECOPAL, o en seu defecte, directament a la Cap de protecció civil i a la Policia Local.

**En cas d'activació del Protocol Específic municipal**

- Es posarà a disposició i passarà a dependre funcionalment, sense oblidar les respectives funcions i responsabilitats, del CECOPAL.
- Facilitarà la integració dels mitjans humans i materials propis del funcionament ordinari a l'estructura del Protocol Específic Municipal, sota la forma de Grup especial de risc.

**COORDINADOR TÈCNIC****Abans de la processó/ via crucis / matinal de saetes**

- Preparar la posta a punt del material de l'acte i de manera especial el disseny de les mesures preventives i de seguretat dels elements participants l'activitat (sistema de coordinació, mesures de seguretat i correctores dels riscos de l'activitat, ...).
- Organitzar junt amb la organització, el sistema de coordinació i funcionament ordinari i d'emergències i el sistema de comunicacions.

Consignes específiques:

- Preparar i informar a tot el personal a ells assignat

**Posada en marxa, durant i fi de la processó/ via crucis / matinal de saetes**

- Donar suport al Coordinador General perquè aquesta es pugui desenvolupar tal i com està previst

En cas de no presència del Coordinador General, el Coordinador Tècnic assumeix les següents tasques:

- Es posarà a disposició del responsable executiu i restarà pendent de les seves instruccions per si cal fer alguna verificació o donar alguna instrucció d'última hora al personal a ell assignat..
- Abans de l'inici dels actes supervisar:
  - o El recorregut i emplaçaments dels actes.
  - o Els recursos humans, materials i els diferents elements tècnics.
  - o El desplegament dels serveis preventius i de les mesures de seguretat previstes
  - o I, el funcionament del sistema de coordinació i de la xarxa transmissions.
- Vetllar perquè l'actuació es desenvolupi d'acord amb les mesures de seguretat i el sistema de funcionament establerts en el Protocol.
- Adoptar en tot moment les mesures de seguretat complementàries que sigui necessari establir.
- Un cop verificat el recorregut, i que els participants estiguin apunt, el preventiu sanitari i la Policia local hagin donat la seva conformitat, posarà en marxa l'activitat.
- Al final de l'activitat i un cop revisat que tot estigui en ordre donarà per acabada l'activitat i ho informarà al responsable de Policia Local i del Preventiu Sanitari i li notificarà les incidències.

**En cas d'incident / accident**

- Donar suport al Coordinador General perquè aquesta es pugui desenvolupar tal i com està previst

En cas de no presència del Coordinador General, el Coordinador Tècnic assumeix les següents tasques:

- Comunicar als responsables de Policia Local i del Preventiu Sanitari qualsevol anomalia que pugui representar un risc per a l'activitat.
- Es desplaçarà al lloc per avaluar la situació i prendre les decisions oportunes. Informarà al CECOPAL, si fos el cas, o a través de la Policia Local i el Preventiu Sanitari.
- Dirigirà, coordinarà i establirà els objectius i actuacions prioritàries per fer front la situació sempre i quan no s'activi el Protocol Específic Municipal en emergència. Especialment:
  - o Si hi ha risc per les persones s'haurà d'allunyar les persones de la zona de perill i si és necessari s'haurà de delimitar i vallar la zona
- Valorarà i decidirà, junt amb la resta de l'organització, si s'ha de suspendre o no l'actuació, dins l'àmbit de les seves responsabilitats i en conseqüència informarà al seu personal assignat..
- En cas d'haver d'aturar l'activitat, junt amb la resta de l'organització, decidiran la modificació del guió previst i el final protocol·lari que haurà de tenir l'activitat i de forma que no comporti cap risc pels participants i assistents. Informarà al CECOPAL, o en seu defecte, directament a la Cap de protecció civil i a la Policia Local.

**En cas d'activació del Protocol Específic municipal**

- Es posarà a disposició i passarà a dependre funcionalment, sense oblidar les respectives funcions i responsabilitats, del CECOPAL a través del Coordinador General.
- Facilitarà la integració dels mitjans humans i materials propis del funcionament ordinari a l'estructura del Protocol Específic Municipal, sota la forma de Grup especial de risc.

## **EQUIPS D'ORDRE**

### **Funcions**

- Donar suport al Coordinador Tècnic per tal que què aquesta es pugui desenvolupar tal i com està previst, vigilant pel bon funcionament de l'acte. així com, si fos el cas, resoldre les situacions de funcionament i petits incidents o accidents, com a servei d'ordre i seguretat propi de l'acte.

### Consignes específiques:

- Vigilar i esponjar el pas pels trams més estrets del recorregut.
- Intentar que no es formin aglomeracions humanes o embussos de risc.
- Transmetre la situació d'alerta en cas d'accident o emergència a l'organització

### **En cas d'incident / accident**

- Desplaçar-se al lloc i avaluar la situació. Informar al Coordinador Tècnic.
- Efectuar la primera actuació d'acord amb el Coordinador Tècnic en quan a prevenció de riscos, intervenció i o bé suport en funció del tipus d'incidència.
- Garantir un cordó de seguretat entre el lloc de la incidència, el públic i els participants.
- Garantir l'accessibilitat dels serveis preventius i de manteniment al lloc de la incidència

### **En cas d'activació del Protocol Específic municipal**

- Es posarà a disposició i passarà a dependre funcionalment, sense oblidar les respectives funcions i responsabilitats, del CECOPAL a través del Coordinador Tècnic.
- Facilitarà la integració dels mitjans humans i materials propis del funcionament ordinari a l'estructura del Protocol Específic Municipal, sota la forma de Grup especial de risc.



## 5.1 NIVELLS DE FUNCIONAMENT I ACTIVACIÓ DEL PROTOCOL

SITUACIONS ORDINÀRIES	
<b>Alerta</b>	<p>Nivell ordinari d'actuació</p> <p>Incidències poc rellevants que:</p> <ul style="list-style-type: none"><li>- Resolució per part de qualsevol agent implicat en l'organització de l'activitat o bé algun servei preventiu amb les mitjans propis dels preventius desplegats.</li><li>- No comporten cap risc per a les persones.</li><li>- No afecten el funcionament global de l'activitat.</li></ul> <p>Incidències de mitjana importància que poden comportar un risc immediat i que podrien arribar a afectar el funcionament global de l'acte:</p> <ul style="list-style-type: none"><li>- Requereixen una actuació especialitzada o d'equip per ser resoltes i que generen una mobilització dels recursos preventius propis de l'activitat i un relatiu moviment addicional en el flux de transmissions.</li><li>- Tot i no afectar el funcionament global comporten cert risc per les persones.</li></ul> <p><b>El Protocol Específic Municipal s'activarà:</b></p> <ul style="list-style-type: none"><li>- <b>El dia 23 de març a les 10:00 hores.</b></li></ul>
EMERGÈNCIA	
<b>Emergència</b>	<p>Nivell d'emergència (funcionament ordinari) posa en <b>EMERGÈNCIA</b> el PEM.</p> <p>Incidència important i prioritària:</p> <ul style="list-style-type: none"><li>- Incidències que poden tenir conseqüències més o menys greus i que comporten la mobilització dels serveis externs d'emergències i de recursos suplementaris als recursos preventius previstos per a l'activitat.</li><li>- Així com si es produeix un accident / incident / crisi vinculat o no a l'activitat i que afecti o posi en perill la vida e les persones, els béns i el medi ambient.</li><li>- Quan el CECAT informa de l'activació del Pla PROCICAT en fase d'emergència.</li></ul> <p>Aquest nivell té prioritat absoluta en les transmissions (les transmissions específiques per la resolució de la incidència/emergència s'identifiquen amb la paraula clau PRIORITAT).</p> <p>Aquest nivell posa en emergència el PEM i per tant serà el Comitè municipal de l'emergència l'encarregat de dirigir i coordinar les actuacions a realitzar.</p>

### **5.1.1 PROCEDIMENTS GENERALS - CECOPAL**

#### **Actuacions generals:**

A fi de poder garantir la seguretat i l'actuació per emergències durant la realització de l'acte s'han adoptat les mesures preventives següents:

- Redacció, aprovació, homologació i implantació del Protocol Específic Municipal dins del Pla de protecció civil municipal.
- Implantació d'un CECOPAL que permet interrelacionar el sistema de coordinació ordinària de l'acte amb el sistema de coordinació per emergències previst i estipulat en el PEM.
- Desplegament de serveis i mitjans preventius.
- Aplicació de mesures concretes de seguretat i protecció.

La interfase entre el sistema de coordinació pel funcionament ordinari de l'acte i el sistema de coordinació per emergències establert en el PEM consisteix en el següent:

- El dia 18 de març a les 16:30 hores s'activarà el Protocol Específic Municipal en alerta i es posarà en marxa el CECOPAL (Virtualment)
- Quan l'organització rebí l'avís d'incidència ho notificarà a la Policia Local o a la Cap de Protecció Civil i s'activarà el Protocol Específic Municipal en alerta, si fos el cas de forma presencial.
- En el cas que el CECOPAL i Coordinadora municipal de l'emergència tipifiqui una emergència s'activarà el Protocol Específic Municipal en emergència.
- L'activació del Protocol Específic Municipal en alerta significarà que:
  - o El Protocol Específic Municipal romandrà en alerta (a través de la Coordinadora municipal de l'emergència i responsable del CECOPAL) i en principi no actuarà fins que no hagi de fer una avaluació de la situació per decidir si s'ha d'activar en emergència o no.
  - o El sistema de coordinació del funcionament ordinari de l'acte és el que donarà resposta a totes aquelles situacions tipificades com:
    - ordinàries
    - incidències (en alerta)
- L'activació del Protocol Específic Municipal en emergència significarà que:
  - o El sistema de coordinació del funcionament ordinari de l'acte es posarà a disposició i passarà a dependre funcionalment, sense oblidar les respectives funcions i responsabilitats, del CECOPAL i de la Coordinadora municipal de l'emergència.
  - o Els mitjans humans i materials previstos i desplegats pel funcionament ordinari de l'acte s'integraran al Protocol Especial Municipal sota la forma de Grup especial de risc, i el Responsable de l'organització passarà a ser el Cap del Grup.
  - o La informació al públic, veïns i població en general es farà d'acord i a través del Gabinet Local d'Informació.

## **5.1.2 PROCEDIMENT ESPECÍFICS**

### **5.1.2.1 POSADA EN MARXA**

- Cada responsable garantirà el compliment del timing establert en el que afecti als mitjans humans i materials que tingui assignats.
- Qualsevol eventualitat que pugui afectar als objectius establerts caldrà que es comuniqui al responsable de l'organització.
- El responsable de l'organització confirmarà la disponibilitat de tot l'operatiu.

### **5.1.2.2 RITME DE MARXA I ATURADES**

- L'arrencada i aturada del "pas", s'haurà de fer amb precaució per tal d'evitar topades, caigudes i atropellaments, sempre a ritme lent i constant.
- Garantir que hi hagi poca separació entre la comitiva ("el pas", la banda i els penitents, ...) per evitar que el públic s'interposi entre la processó. En cas de produir-se una separació important, recuperar la distància adequada amb una velocitat lenta i sense canvis bruscos.
- Mantenir l'atenció i la vigilància de seguretat en els llocs amb aglomeració de públic i en els trams amb dificultat de maniobra. S'ha d'anar molt en compte perquè hi ha un risc molt gran de caigudes i d'atropellaments.
- En cas d'aturada de l'activitat per motius aliens a la seguretat els diversos agents implicats seguiran les indicacions del responsable de l'organització o amb qui aquest delegui.
- Excepte en cas d'avaria, no s'haurà de deixar els espectadors sense il·luminació.

### **5.1.2.3 UTILITZACIÓ D'ESPELMES**

- Les persones que portin les espelmes han de ser conscients del perill d'incendi i cremades i per tant hauran d'actuar en conseqüència. Han de mantenir una distància de seguretat envers: les persones, el "pas" (risc d'incendi: fusta, roba, bateries....) i qualsevol altre element amb risc d'incendi
- Extrepar les mesures de seguretat en els llocs a on es produeixin aglomeracions humanes.
- En cas d'observació d'actituds incorrectes o no apropiades, s'informarà al responsable de l'organització i aquest actuarà en conseqüència.

### **5.1.3 INCIDENTS / ACCIDENTS**

#### **5.1.3.1 AVARIES EN GENERAL**

- En cas de detectar-se alguna avaria o mal funcionament d'algun equip, es passarà avís al responsable de l'organització o amb qui delegui, amb la indicació de l'element afectat, tipus d'incidència i posició.
- En cas d'incident o accident s'avisarà immediatament al Coordinador General de l'activitat i/o al Coordinador Tècnic de l'activitat o bé als serveis d'emergències presents al recorregut (Policia local i La Pau)
- Desplaçar-se al lloc per fer la primera avaluació i efectuar les accions necessàries per tal que la situació afecti el mínim possible al funcionament de l'acte – mobilitzant els mitjans humans i materials necessaris. I realitzant les accions necessàries per a la seva tornada a la normalitat.
- Es valorarà i decidirà si s'ha de suspendre o no l'actuació, dins l'àmbit de les seves responsabilitats i en conseqüència ordenarà, si fos el cas, l'aturada de l'acte.
- Si hi hagués un risc evident per les persones, es desallotjarà l'espai afectat, i si és necessari es delimitarà i vallarà la zona

#### **5.1.3.2 NENS PERDUTS.**

- S'avisarà donant les dades i/o una descripció el més detallada possible a la Policia Local. I es farà càrrec de la custòdia del nen.

#### **5.1.3.3 PLUJA, NEU O INCIDÈNCIA METEOROLÒGICA GREU.**

- En funció del tipus d'inclemència climatològica greu, abans o durant l'activitat, els responsable de l'acte avaluarà la situació per tal de decidir la actuació a seguir.

#### **5.1.4 PROCEDIMENTS D'ACTIVACIÓ. INTERFASE AMB PLANS SUPERIORS**

##### **5.1.4.1 DETECCIÓ I NOTIFICACIÓ D'UNA SITUACIÓ D'EMERGÈNCIA**

Els avisos d'emergència que rebí l'Ajuntament han de comunicar-se immediatament a:

- Telèfon d'emergències (telèfon 112)
- CECAT – Centre de Coordinació Operativa de Catalunya

##### **5.1.4.2 PROCEDIMENTS D'ACTIVACIÓ**

En funció dels nivells i criteris que s'estableixen, el Pla de protecció civil municipal l'activarà l'alcalde mitjançant el procediment establert, directament o a proposta del Cap del Grup d'Intervenció o Ordre, segons risc.

En el cas que s'activi el pla PROCICAT, la interfase entre aquest Pla i el Pla de protecció civil municipal queda definida a partir de:

- La trucada al CECAT que informa o confirma l'activació del Pla.
- La dependència de les funcions del responsable de l'emergència i del Comitè de Direcció tal com estan plantejades quan es produeix l'activació del Pla PROCICAT. Coordinació amb el director del Pla PROCICAT.
- La configuració dels grups actuants locals establerts, adaptada a l'activació del Pla PROCICAT amb la integració dels grups d'actuació locals en els grups actuants del Pla PROCICAT i la coordinació amb la resta del grup.

En produir-se l'activació (presencial) del Protocol Específic Municipal, s'ha de procedir a:

- La constitució del Comitè d'Emergències.
- L'avís d'activació dels caps dels grups locals. Normalment s'ha de fer a través d'una trucada i d'un fax de confirmació, si s'escau.
- La constitució dels grups actuants locals.
- La constitució del CECOPAL.
- La informació a la població sobre l'activació del Protocol i les mesures de protecció a seguir d'acord amb les indicacions del Director del Protocol.
- En cas de ser constituït el CCA, l'establiment d'un contacte permanent entre el CCA, CECOPAL i CECAT.
- La mobilització de mitjans i recursos assignats als Plans Municipals de Protecció Civil.
- L'activació dels plans d'autoprotecció de la zona afectada.

Aquestes accions es concreten en cas d'alerta o emergència de la forma següent:

- Activació en alerta: suposa l'avís al Consell Assessor de l'emergència. A criteri de l'alcalde es mobilitzaran els Grups Locals que es cregui oportú.
- Activació en emergència: suposa la convocatòria del Consell Assessor de l'emergència al CECOPAL i la mobilització dels actuants establerts en el Protocol.

##### **5.1.4.3 PROCEDIMENTS D'ACTUACIÓ**

Una vegada activat el Protocol i constituït el Consell Assessor, el CECOPAL i els grups locals, el director del Pla de protecció civil municipal ha de mantenir contacte amb el CCA i amb els responsables dels PAU corresponents per tal de determinar les accions a emprendre.



## **6. DOCUMENTACIÓ COMPLEMENTÀRIA**

Segons documentació subministrada per part de l'organització.



**Ajuntament  
de Mataró**

***PROTOCOL ESPECÍFIC MUNICIPAL***  
**FIRA D'ATRACCIONS DE MATARÓ**



# ÍNDEX

<b>DESCRIPCIÓ DE L'ACTIVITAT .....</b>	<b>5</b>
<b>1. DESCRIPCIÓ DE L'ACTIVITAT .....</b>	<b>5</b>
1.1 <b>PROGRAMA GENERAL.....</b>	<b>7</b>
1.1.1 HORARI D'OBERTURA AL PÚBLIC .....	8
1.2 <b>ANÀLISI DE RISC.....</b>	<b>9</b>
1.2.1 MESURES DE SEGURETAT GENERALS.....	9
1.2.2 PREDIMENSIONAMENT MÍNIM MITJANS D'AUTOPROTECCIÓ (DECRET 30/2015).....	9
1.2.3 MESURES DE TRÀNSIT .....	10
1.2.4 MESURES DE SEGURETAT ESPECÍFIQUES.....	10
1.3 <b>ACCESSIBILITAT .....</b>	<b>11</b>
1.3.1 VIES D'EVACUACIÓ .....	11
1.3.2 ACCESSIBILITAT – VEHICLES D'EMERGÈNCIES.....	11
1.4 <b>INFORMACIÓ A LA POBLACIÓ – MITJANS – CONSELLS I INSTRUCCIONS .....</b>	<b>11</b>
1.5 <b>NORMES GENERALS D'ACTUACIÓ PARTICIPANTS PER LA SEGURETAT DE L'ACTIVITAT ....</b>	<b>12</b>
1.5.1 MUNTATGE I DESMUNTATGE DE LES INSTAL·LACIONS.....	12
1.5.2 EXPLOTACIÓ DE LES ACTIVITATS .....	14
1.5.3 REQUERIMENTS NORMATIUS PER A PARADES DEDICADES A LA VENDA DE PRODUCTES ALIMENTARIS .....	16
<b>2. ACTE.....</b>	<b>19</b>
2.1 <b>FIRA D'ATRACCIONS .....</b>	<b>21</b>
2.1.1 DESCRIPCIÓ ESPECÍFICA .....	21
2.1.2 ANÀLISI DE RISC.....	29
2.1.3 PLÀNOL.....	33
2.2 <b>FIRETA DE PRIMAVERA .....</b>	<b>35</b>
2.2.1 DESCRIPCIÓ ESPECÍFICA .....	35
2.2.2 ANÀLISI DE RISC.....	37
2.2.3 PLÀNOL.....	39
2.3 <b>BARS .....</b>	<b>41</b>
2.3.1 DESCRIPCIÓ ESPECÍFICA .....	41
2.3.2 ANÀLISI DE RISC.....	43
2.3.3 PLÀNOL.....	47
<b>MANUAL D'ACTUACIÓ .....</b>	<b>49</b>
<b>3. ORGANIGRAMA.....</b>	<b>49</b>
<b>4. CONTACTES .....</b>	<b>53</b>
<b>5. FUNCIONS / ACTIVACIONS.....</b>	<b>57</b>

<b>5.1</b>	<b>NIVELLS DE FUNCIONAMENT I ACTIVACIÓ DEL PROTOCOL.....</b>	<b>74</b>
5.1.1	PROCEDIMENTS GENERALS - CECOPAL .....	75
5.1.2	PROCEDIMENT ESPECÍFICS .....	75
5.1.2.1	EN CAS D'AVARIA / INCIDENT O ACCIDENT .....	75
5.1.2.2	NENS PERDUTS .....	76
5.1.2.3	PLUJA, NEU O INCIDÈNCIA METEOROLÒGICA GREU .....	76
5.1.3	PROCEDIMENTS D'ACTIVACIÓ. INTERFASE AMB PLANS SUPERIORS.....	77
5.1.3.1	DETECCIÓ I NOTIFICACIÓ D'UNA SITUACIÓ D'EMERGÈNCIA .....	77
5.1.3.2	PROCEDIMENTS D'ACTIVACIÓ .....	77
5.1.3.3	PROCEDIMENTS D'ACTUACIÓ .....	77
<b>6.</b>	<b>DOCUMENTACIÓ COMPLEMENTÀRIA .....</b>	<b>79</b>



# **DESCRIPCIÓ DE L'ACTIVITAT**

## **1. DESCRIPCIÓ DE L'ACTIVITAT**



## 1.1 PROGRAMA GENERAL

<b>Activitat</b>	<p>La Fira d'Atraccions es divideix en tres sectors:</p> <ul style="list-style-type: none"> <li>• <b>Fira d' Atraccions:</b> Atraccions i casetes de fira, distribuïdes en funció del públic a qui s'adrecen (infants o adults).</li> <li>• <b>Fireta de Primavera:</b> Venda d'artesanía no alimentària i articles de regal.</li> <li>• <b>Zona de Bars:</b> Zona d'alimentació amb bars i restaurants.</li> </ul>
<b>Durada</b>	Del dia 7 al 16 de juny
<b>Organitza</b>	Direcció de Promoció Econòmica de l'Ajuntament de Mataró
<b>Lloc</b>	<p>Parc Central Vell i Parc Central Nou, seguint la següent distribució:</p> <ul style="list-style-type: none"> <li>• <b>Zona de bars:</b> situat al Passeig d'Enric Torra i Pòrtulas, al Parc Central Vell. Plaça d'Honorat Vilamanyà i Passeig d'enric Torra del Parc Central.</li> <li>• <b>Fira d'Atraccions:</b> situat a l'esplanada del Nou Parc Central, en tres nivells diferents, ocupant l'Esplanada de Josep Reniu i Calvet, la Plaça de la Música i l'espai firal així com tot el tram de vorera de la banda de muntanya del Camí de La Geganta, fins a l'Avinguda del Corregiment.</li> <li>• <b>Fireta de Primavera:</b> situat al Passeig de la Ciutadania, a l'interior del Nou Parc Central i que va des de la Plaça de la Música fins a la Via Europa.</li> </ul> <p><b>Estacionament de les caravanes dels firaires:</b> Antic camp de futbol de la ronda dels Països Catalans.</p>
<b>Característiques del lloc</b>	<p>Les activitats es desenvolupen al Parc Central Vell i el nou Parc Central. A grans trets, el Parc Central Vell el configura un gran espai central a nivell pla, el qual es servit per un conjunt de petits camins que el lliguen amb els vials llindants. El nou Parc Central, de majors dimensions que l'anterior, forma una pastilla rectangular al llarg del Camí de la Geganta.</p> <p>Aquest espai a través de recorreguts i diverses places salva el desnivell existent amb el carrer superior.</p> <p>Ambdós espais tenen una urbanització tova amb presència de massa vegetal i disposen de serveis (xarxa elèctrica, aigua potable, ...). En ambdós espais trobem edificacions aïllades amb diversos usos.</p>
<b>Públic</b>	Públic aproximat: 100.000 persones
<b>Participants</b>	<p>Organització i firaires: aproximadament 300 persones. Distribució:</p> <ul style="list-style-type: none"> <li>- Fira d'Atraccions: Aproximadament 130 atraccions.</li> <li>- Fireta de Primavera: Aproximadament 26 parades</li> <li>- Zona de Bars: 10 bars</li> </ul>

### 1.1.1 HORARI D'OBERTURA AL PÚBLIC

DIA	DATA	HORARI				RESPONSABLE
		(MATI Inici – Final)		(TARDA Inici – Final)		
Divendres	07/06/2019			17	3	
Dissabte	08/06/2019	11	14	16:30	3	
Diumenge	09/06/2019	11	14	16:30	3	
Dilluns	10/06/2019	11	14	16:30	24	
Dimarts	11/06/2019			17	23	
Dimecres	12/06/2019			17	24	
Dijous	13/06/2019	10:30	13:30	17	23	
Divendres	14/06/2019			17	3	
Dissabte	15/06/2019	11	14	16:30	3	
Diumenge	16/06/2019	11	14	16:30	23	
<b>COORDINACIÓ GENERAL I TÈCNIC – ADMINISTRATIVA</b> (TORN ROTATIU)						

## 1.2 ANÀLISI DE RISC

### 1.2.1 MESURES DE SEGURETAT GENERALS

Les mesures de seguretat generals s'estableixen en base a l'anàlisi de risc inclòs a la memòria de seguretat de l'acte que comprèn aquest document.

Aquest riscos són els següents:

ANÀLISI DE RISC	
<b>RISCOS GENÈRICS</b> (Per a qualsevol activitat)	<ul style="list-style-type: none"> <li>- Incendi / Explosió</li> <li>- Accidents d'àmbit sanitari</li> <li>- Accessibilitat pels vehicles d'emergència (per a l'activitat i per als elements de l'entorn)</li> <li>- Evacuació / Aglomeració</li> <li>- Elements susceptibles de generar risc</li> <li>- Meteorològic</li> </ul>
<b>RISCOS ESPECÍFICS</b> (Segons l'activitat que es desenvolupi)	<ul style="list-style-type: none"> <li>- Concentració de persones</li> <li>- Danys a les persones (Conflictes / baralles / aldarulls)</li> <li>- Condicions de seguretat i higiene de les estructures no permanents desmuntables.</li> <li>- Atropellament per trànsit</li> <li>- Animals</li> <li>- Laboral</li> <li>- Infants o gent amb possibilitat de pèrdua</li> </ul>
Riscos específics que no afecten en aquest PEM.	<ul style="list-style-type: none"> <li>- Arrossada / Barbacoa / Botifarrada / Paellada / Sardinada / Xocolatada / Rom cremat / Fogueres</li> <li>- Salut pública</li> <li>- Pirotècnia / Traca</li> <li>- Correfoc</li> <li>- Actuacions castelleres</li> <li>- Proves esportives</li> </ul> <p>Activitats amb aquests riscos no es desenvolupen. Tanmateix, si fos el cas, s'haurien d'adoptar les mesures establertes per aquests riscos, segons estableix la memòria de seguretat.</p>
<b>RISCOS EXTERNS</b> (Afectació municipal)	<ul style="list-style-type: none"> <li>- Inundacions</li> <li>- Incendis forestals</li> <li>- Sismes</li> <li>- Transport de matèries perilloses</li> </ul>

### 1.2.2 PREDIMENSIONAMENT MÍNIM MITJANS D'AUTOPROTECCIÓ (DECRET 30/2015)

CATÀLEG MÍNIM D'ACTIVITATS OBLIGADOR A REALITZAR PLA D'AUTOPROTECCIÓ		MÍNIM D'ACTIVITATS OBLIGADOR A REALITZAR PLA D'AUTOPROTECCIÓ	
Tipus d'activitat	Descripció	Tipus d'activitat	Descripció
1	Activitats de caràcter festiu i recreatiu	1	Activitats de caràcter festiu i recreatiu
2	Activitats de caràcter cultural i educatiu	2	Activitats de caràcter cultural i educatiu
3	Activitats de caràcter esportiu	3	Activitats de caràcter esportiu
4	Activitats de caràcter comercial i de serveis	4	Activitats de caràcter comercial i de serveis
5	Activitats de caràcter social i de benestar	5	Activitats de caràcter social i de benestar
6	Activitats de caràcter polític i administratiu	6	Activitats de caràcter polític i administratiu
7	Activitats de caràcter religiós i cultural	7	Activitats de caràcter religiós i cultural
8	Activitats de caràcter científic i tecnològic	8	Activitats de caràcter científic i tecnològic
9	Activitats de caràcter ambiental i de sostenibilitat	9	Activitats de caràcter ambiental i de sostenibilitat
10	Activitats de caràcter turístic i de promoció	10	Activitats de caràcter turístic i de promoció
11	Activitats de caràcter mèdic i de salut	11	Activitats de caràcter mèdic i de salut
12	Activitats de caràcter educatiu i de formació	12	Activitats de caràcter educatiu i de formació
13	Activitats de caràcter social i de benestar	13	Activitats de caràcter social i de benestar
14	Activitats de caràcter polític i administratiu	14	Activitats de caràcter polític i administratiu
15	Activitats de caràcter religiós i cultural	15	Activitats de caràcter religiós i cultural
16	Activitats de caràcter científic i tecnològic	16	Activitats de caràcter científic i tecnològic
17	Activitats de caràcter ambiental i de sostenibilitat	17	Activitats de caràcter ambiental i de sostenibilitat
18	Activitats de caràcter turístic i de promoció	18	Activitats de caràcter turístic i de promoció
19	Activitats de caràcter mèdic i de salut	19	Activitats de caràcter mèdic i de salut
20	Activitats de caràcter educatiu i de formació	20	Activitats de caràcter educatiu i de formació

En cas d'existir normativa sectorial, aquesta preval i/o és complementa amb el Decret 30/2015.



### **1.2.3 MESURES DE TRÀNSIT**

Les mesures de trànsit aplicables en les franges de màxima aflluència d'espectadors o participants s'estableixen per part de la Policia Local segons les Ordres de Servei corresponents.

Les mesures de trànsit aplicables en les franges de màxima aflluència de visitants, els festius i vigílies de festius, seran les següents:

- Si s'escau, es tancarà al trànsit l'Avinguda del Corregiment (des de la plaça d'Espanya fins a la Ronda Mossèn Jacint Verdaguer) les vigílies de festiu i festius en horaris de màxima aflluència de públic, així com el dimecres 12/6 que està prevista la realització de les promocions especials de descompte.

Les mesures de trànsit aplicables en les franges de màxima aflluència de visitants, seran les següents:

- Tall de circulació a la Avinguda Corregiment, des de Plaça Espanya fins a Ronda Mossèn Jacint Verdaguer, a excepció de sortida de vehicles del pàrquing Espai Firal / Parc Central, les vigílies de festius i festius en horari de funcionament de la fira, especialment en franges de màxima aflluència de visitants.

### **1.2.4 MESURES DE SEGURETAT ESPECÍFIQUES**

Les mesures de seguretat previstes per la Direcció de Promoció Econòmica són les següents:

- Preveure el compliment de la normativa sectorial (D 112/2010 - Espectacles). Especialment pel que fa a la seguretat, relatiu a les Condicions de les estructures no permanents desmuntables, Article 39.4:  
"En el cas de les instal·lacions de les fires d'atraccions, les persones responsables han de presentar al personal tècnic municipal o a l'entitat col·laboradora de l'Administració que exerceixen el control inicial els manuals d'instruccions i les certificacions tècniques específiques corresponents als muntatges i instal·lacions efectuades en el lloc de l'emplaçament pel personal tècnic de les persones titulars d'aquestes atraccions, en les quals s'ha de fer constar que el conjunt de l'atracció funciona correctament. A més, el personal tècnic municipal o les entitats de control han de verificar la seguretat exterior i global d'aquestes instal·lacions".
- Vallat del recinte firal al llarg de tota la vorera que limita amb Camí de la Geganta amb tanques altes deixant oberts accessos per a:
  - o Passos de vianants / Accés a la parada de bus / Sortides d'emergència.
  - o Accés de vehicles d'emergència / Neteja o serveis (Minim 3,50 m amplada)
- Previsió de 2 accessos a l'espai firal de 4 metres cadascun per a accés de vehicles de neteja i serveis, així com de sortida d'emergència. La resta d'espais ocupats per la fira no tenen dificultat per poder accedir.
- Qualsevol vial que doni accés a alguna zona de la Fira d'atraccions ha de permetre un pas de 3,50 m, especialment a la zona de la Fireta de Primavera i a la zona de les grans atraccions.
- Existència d'un punt d'assistència de preventius sanitaris de forma fixa al recinte firal (a l'oficina de fires) i amb servei durant tot l'horari de la fira.
- Comunicació de la celebració de la fira als cossos de seguretat per part del servei de Protecció Civil i/o Policia Local per a que puguin preveure efectius i/o mesures especials si ho consideren oportú.
- Realització d'un servei de vigilància privat durant la celebració de la fira a la zona de bars (Parc Central Vell) i a la Fireta de Primavera (en el Passeig de la Ciutadania, que va des de la Plaça de la Música fins a la Via Europa).
- **Complementariament es compliran totes les mesures específiques detallades a l'anàlisi de risc.**

## **1.3 ACCESSIBILITAT**

### **1.3.1 VIES D'EVACUACIÓ**

Es considera via d'evacuació qualsevol via pública que permeti la sortida d'espectadors o participants que realitzin l'activitat. Els carrers que donen accés a l'activitat tenen una amplada suficient segons el que estableix el DUPROCIM – Protocol d'Actes a la Via Pública.

Segons 2.3 Extracte: catàleg d'espais a la via pública.

### **1.3.2 ACCESSIBILITAT – VEHICLES D'EMERGÈNCIES**

L'accessibilitat s'ha de garantir segons les mesures d'accessibilitat inclòs a la memòria de seguretat. Com a norma general, s'ha de garantir un accés mínim de 3,50 m o un carril de circulació existent sense obstacles.

## **1.4 INFORMACIÓ A LA POBLACIÓ – MITJANS – CONSELLS I INSTRUCCIONS**

La difusió de la informació relativa a la Fira d'Atraccions i les instruccions i consells que calgui donar al públic i a la població en general la confeccionarà la Direcció de Promoció Econòmica i la difondrà a través de:

- Mitjans de comunicació (Especialment els d'àmbit local)
- Sistema de megafonia de la Fira d'Atraccions

A la població en general se'ls hi comunica les informacions, consells i instruccions següents:

- S'han de complir les normes d'ús establertes per a cada atracció (limitació d'altura, pes, ...) així com les normes de seguretat (no posar-se en peu una vegada l'atracció es en funcionament, no treure-us el cinturó de seguretat, pujada dels usuaris i nens a les atraccions es faran únicament pels accessos habilitats per a tal efecte...)
- Vetlleu i controleu els nens i nenes perquè no s'aproximin als mecanismes de les atraccions.
- S'ha fixat un punt de trobada amb els nens i les nenes per a que pugui ser útil en cas de pèrdua que serà l'oficina de fires. En aquest cas, cal avisar a la Policia Local.

## **1.5 NORMES GENERALS D'ACTUACIÓ PARTICIPANTS PER LA SEGURETAT DE L'ACTIVITAT**

La realització de la Fira d'atraccions implica que els participants, d'acord amb el PROTOCOL PER LA FIRA D'ATRACCIONS DE MATARÓ, estan obligats a complir les següents normes generals.

### **1.5.1 MUNTATGE I DESMUNTATGE DE LES INSTAL·LACIONS**

- El muntatge i la instal·lació de les parades tómboles i de les atraccions no podrà iniciar-se abans del dilluns anterior a l'inici de la fira. Per a procedir a la instal·lació caldrà estar en possessió de la corresponent autorització municipal.
- En cap cas podrà ultrapassar-se la superfície adjudicada ni ocupar més espai lineal o de fons del determinat a l'adjudicació.
- El subministrament elèctric per al funcionament de les instal·lacions haurà de ser facilitat pel propi adjudicatari mitjançant grups electrògens que compleixin les normatives vigents d'insonorització. **En cap cas és permesa la connexió a les caixes de subministrament elèctric existents en el parc central.**
- Les mànegues elèctriques o d'aigua que puguin ser necessàries per a la instal·lació no podran dificultar la circulació ni posar en perill a les persones, per la qual cosa hauran de ser soterrades pel propi adjudicatari. No obstant això, en cas d'existir vegetació a les zones ocupables, no podrà obrir-se cap tipus de rasa a menys de 2 m. dels troncs dels arbres per tal de no malmetre el sistema radicular d'aquests.
- **A les zones de pas els cables o mànegues s'hauran de cobrir amb passa-cables** de manera que no suposin perill d'ensopegar per a les persones.
- Es prohibeix la instal·lació de qualsevol element (cablejat, il·luminació, pancartes, altaveus...) als troncs i copes dels arbres, així com a la senyalització i a l'enllumenat públics.
- Es prohibeix fer forats en el paviment de ciment de l'espai firal.
- Els adjudicataris hauran d'haver ultimat les instal·lacions i aportat Certificat emès per enginyer tècnic o superior col·legiat conforme l'atracció compleix totes les condicions d'assentament necessàries per a la seva estabilitat i ús públic amb antelació a l'hora fixada per a la inauguració de la Fira. La manca d'aportació del certificat d'assentament provocarà la impossibilitat d'iniciar la activitat de la instal·lació. es prohibeix qualsevol modificació de les condicions mecàniques, elèctriques i/o d'assentament de la instal·lació que pugui realitzar-se posteriorment a l'emissió dels certificats per part de l'enginyer col·legiat.
- Addicionalment la Direcció de Promoció Econòmica contracta una inspecció ECA amb una entitat externa certificada que verifica la correcta instal·lació i funcionament en compliment de la normativa sectorial (D112/2010 - Espectacles). Especialment pel que fa a la seguretat, relatiu a les Condicions de les estructures no permanents desmuntables. Article 39.4: "En el cas de les instal·lacions de les fires d'atraccions, les persones responsables han de presentar al personal tècnic municipal o a l'entitat col·laboradora de l'Administració que exerceixen el control inicial, els manuals d'instruccions i les certificacions tècniques específiques corresponents als muntatges i instal·lacions efectuades en el lloc de l'emplaçament pel personal tècnic de les persones titulars d'aquestes atraccions, en les quals s'ha de fer constar que el conjunt de l'atracció funciona correctament. A més, el personal tècnic municipal o les entitats de control han de verificar la seguretat exterior i global d'aquestes instal·lacions".
- La manca d'ocupació de l'espai adjudicat 24 h. abans i sense causa justificada implicarà la pèrdua dels drets sobre l'espai, recuperant la Direcció de Promoció Econòmica la possibilitat d'adjudicar-lo a un tercer segons la llista d'espera que pugui existir.

- Serà responsabilitat del titular de la instal·lació el manteniment adequat de la mateixa, el control permanent de les fixacions, de l'assentament sobre el terreny, dels elements resistents, de les unions mecàniques, dels elements de proteccions elèctriques, dels elements de seguretat per als usuaris i de tots aquells aspectes implicats en el funcionament de la instal·lació.
- No és podrà estacionar cap tipus de vehicle a les zones destinades a la Fira d'Atraccions durant la seva celebració. En cas d'incompliment d'aquesta norma és donarà l'avís a la Policia Local per a procedir a aplicar la sanció que correspongui i/o a la retirada del vehicle.
- Els serveis de vigilància, els tècnics municipals competents o el personal contractat a tal efecte podran realitzar les oportunes visites d'inspecció a cadascuna de les instal·lacions de forma prèvia a la posta en funcionament de la Fira i durant la celebració de la mateixa. En aquest sentit es procedirà a aixecar les corresponents actes per a reflectir els possibles supòsits d'excés d'ocupació i/o altres anomalies les quals podran comportar el tancament de l'activitat, la retenció de la fiança dipositada, així com la conseqüent declaració d'inhabilitació als efectes de concórrer a futures fires.
- Els remolcs – vivenda hauran de ser situats en els espais autoritzats a tal efecte. Estant totalment prohibit situar-los en espais destinats a la Fira d'Atraccions.
- El desmuntatge de les instal·lacions i els remolcs – vivenda haurà de finalitzar, com a molt tard, tres dies després de la clausura de la fira, sent necessari que l'espai ocupat per cada adjudicatari romangui en les mateixes condicions que va ser facilitat per l'organització de la fira. **Rest totalment prohibit el desmuntatge de les instal·lacions durant la nit per evitar sorolls que pertorbin el descans dels veïns.**
- No és permès desmuntar cap atracció abans de l'acabament de la fira sense el consentiment previ de l'organització.
- Els possibles desperfectes causats per una instal·lació comportaran la retenció de la fiança dipositada i la conseqüent declaració d'inhabilitació als efectes de concórrer a futures fires.

### **1.5.2 EXPLOTACIÓ DE LES ACTIVITATS**

El funcionament de la fira es limitarà, com a màxim, als horaris que s'estableixen a l'apartat 1.1.1 *Horari d'obertura al públic*.

Respecte a l'explotació de les activitats s'hauran de complir les següents normes:

- El Gremi de Firaires de la Província de Barcelona (d'ara endavant Gremi) designarà un responsable de cada àrea de la fira, que controlarà el funcionament de la megafonia de les atraccions de l'àrea assignada, i es comprometrà a controlar que el volum de la música i/o els missatges de micròfon no sobrepassin l'àmbit estricte de la perifèria de les parades i/o atraccions, evitant molestar als veïns i visitants de la fira, i controlarà també el compliment de l'horari establert en l'ordenança reguladora del soroll i les vibracions.

L'horari de la megafonia coincidirà amb l'horari de funcionament de la fira, excepte els dies que finalitza l'horari de funcionament a les 3h, que l'horari de finalització de la megafonia serà les 2h.

En cas d'incompliment de les condicions i mesures establertes en aquesta ordenança, l'Ajuntament pot adoptar les mesures necessàries, inclosa la suspensió de l'activitat.

- No es permès l'ús d'equips de só a les instal·lacions, a excepció de les activitats d'atzar i d'habilitat que ho requereixin de forma indispensable per al seu funcionament. En aquests casos caldrà que els equips siguin ubicats a l'interior de la instal·lació, amb un volum que no sobrepassi l'àmbit estricte de la seva perifèria, evitant molestar als veïns i visitants de la Fira.
- Les instal·lacions hauran de disposar de llistes de preus dels seus serveis/articles exposades al públic. Tanmateix han d'exposar-se al públic de forma precisa les edats i altres característiques requerides pel possible usuari (pes mínim o màxim, alçada mínima o màxima, no patiment de malalties perjudicials, ...) que puguin ser d'interès o necessàries per a la seguretat de l'usuari.
- Resten prohibides les actuacions següents respecte als animals: Fer-ne donació com a premi, recompensa, gratificació o regal de compensació per altres adquisicions de naturalesa diferent a la transacció onerosa d'animals (Decret Legislatiu 2/2008 de Protecció dels animals).
- El dimecres 12 de juny els titulars de les atraccions mecàniques tenen l'obligació de realitzar un descompte del 50% del preu dels tiquets.
- Durant el dijous 13 de juny –en aquest cas durant el matí, de 10.30 a 13.30 h-, la fira d'atraccions s'obrirà en exclusiva per a les escoles d'educació especial. L'objectiu d'aquesta iniciativa és que els infants i joves amb discapacitats físiques, sensorials i psíquiques de les escoles d'educació especial i centres especials de treball de Mataró puguin gaudir d'una jornada de fira adaptada a les seves necessitats. Els centres participants són l'escola Les Aigües, l'escola l'Arboç i el Centre Especial de Treball CEO de la Fundació Maresme
- Es prohibeix l'existència de premis consistents en begudes alcohòliques i altres elements que puguin incentivar la violència (ganivets, navalles, ...).
- Resta totalment prohibit qualsevol tipus d'abocament de residus i líquids que no estigui canalitzat fins a la xarxa general de clavegueram. Els residus sòlids hauran de ser dipositats en bosses de plàstic tancades en els contenidors distribuïts per l'organització de la zona.
- Les instal·lacions d'alimentació i les que impliquen animals seran sotmeses a la normativa higiènica – sanitària municipal en vigència. En aquest sentit serà facilitada als adjudicataris afectats aquesta normativa. Els tècnics municipals competents podran realitzar inspeccions per a comprovar el seu compliment i podran ordenar, en cas necessari, el tancament de l'activitat.
- L'adjudicatari té l'obligació de mantenir en òptimes condicions de neteja la parcel·la adjudicada durant i en finalitzar l'activitat diària, amb recollida de la totalitat de deixalles derivades de la seva activitat.

### Requeriments normatius per a establiments d'alimentació

- Els establiments de bar/restauració tenen l'obligatorietat de complir la normativa que complementa les condicions higiènic – sanitàries establertes pels serveis de Salut Pública de l'Ajuntament.
- Obligació d'exposar la llista de preus al públic en lloc visible.
- Obligació d'exposar el cartell de disposició de fulls de reclamació. Les instal·lacions hauran de disposar del model oficial de llibre de reclamacions i un rètol que digui "Hi ha un llibre de reclamacions a disposició dels usuaris".
- Obligació de tenir fulls de reclamació a l'abast de l'interessat.
- Prohibició de vendre tabac segons la Llei 10/1991, de 10 de maig, de prevenció i assistència en matèria de substàncies que poden generar dependència i la Llei 28/2005, de 26 de desembre, de mesures sanitàries front el tabaquisme i reguladora de la venda, el subministrament, el consum i la publicitat dels productes de tabac.
- Rètol de prohibició de venda d'alcohol a menors de 18 anys. En compliment de la Llei 10/1991, de 10 de maig, de modificació de la Llei 20/1985, de 25 de juliol, de prevenció i assistència en matèria de substàncies que poden generar dependència i el Decret 200/2002 que regula la senyalització de les limitacions en la venda de begudes alcohòliques, l'adjudicatari s'ha de comprometre a senyalitzar de manera ben visible en totes les barres el següent missatge: "no es permet la venda ni el subministrament de begudes alcohòliques de cap mena a menors de 18 anys." Aquest rètol tindrà un format mínim de 30x50cm.
- Obligació de posseir carnet de manipulació d'aliments o certificat de formació en higiene dels aliments per part de tots els treballadors de l'establiment.
- Obligació de disposar d'una farmaciola de primers auxilis.

### **1.5.3 REQUERIMENTS NORMATIUS PER A PARADES DEDICADES A LA VENDA DE PRODUCTES ALIMENTARIS**

- Tots els productes alimentaris que es vendran a la parada procediran d'indústries autoritzades que estaran inscrites en el RSIPAC. En el cas de productes làctics, productes dietètics, productes carnis elaborats i productes de la pesca el RSIPAC o RSI ha de figurar obligatòriament en l'etiquetatge. En els altres casos, cal disposar de registre però no és obligatori que aparegui a l'etiqueta.
- Tots els productes que estiguin a la parada hauran sigut transportats correctament amb vehicles homologats pel transport dels aliments, evitant que es puguin produir contaminacions creuades i que la seva temperatura de transport serà l'adequada per cada producte. Els vehicles han de ser isotèrmics, frigorífics o refrigerats segons el tipus de producte a transportar.
- Tots els productes que es venen a la parada compliran la norma general d'etiquetatge, i a la seva etiqueta i constarà: Denominació del producte, Ingredients, Quantitat neta del producte, Data de consum, Instruccions per la seva conservació, Identificació de l'elaborador amb el nom o raó social o denominació del fabricant o venedor, Domicili, Lot de fabricació.
- Els productes que es venguin a doll – i que la seva normativa específica ho autoritzi – i que s'embolcallin en presència del consumidor, indicaran com a mínim la següent informació: Data d'envasament, Denominació del producte, Quantitat neta, Identificació de l'elaborador/domicili.
- En la venda a doll, i en el cas que el venedor subministri l'envàs, aquest serà nou, o bé serà d'un material recuperable i haver sofert un procés d'higienització correcte. No son recuperables els que presentin ruptures o defectes, els de materials plàstics, metàl·lics, papers, cartrons, pel·lícules cel·lulòsiques o plàstiques, cautxú i suro. No s'aprofitaran recipients amb llegendes, rètols o marques alienes al producte que en realitat contenen.
- La parada estarà construïda amb materials de fàcil neteja per tal que no pugui suposar una font de contaminació pels productes, i l'alçada dels taulells expositors serà com a mínim de 80 cm.
- La parada disposarà de vitrines exposidores que protegeixin els productes de l'accés del públic i de la contaminació de l'ambient. En el cas de la venda de productes a doll no embolcallats.
- La parada disposarà de veles o qualsevol altre sistema que impedeixi que els productes quedin exposats als raigs del sol.
- La parada disposarà de vitrina frigorífica expositora per conservar correctament els productes de fàcil alteració per la calor.
- Cas que es venguin productes sense envasar o que es venguin a doll, la parada disposarà d'un dipòsit d'aigua potable i un recipient per recollir l'aigua bruta, a fi de poder procedir a la neteja d'estrís i mans. El dipòsit pot ser una garrafa d'aigua de beguda envasada amb una aixeta.
- Durant el transcurs de la Fira, el personal que atengui la parada disposarà de la documentació comercial i/o administrativa que acrediti la procedència dels productes, albarans, factures o certificats d'inscripció al RSIPAC.
- La persona que atengui la parada disposarà de la formació específica de manipulació dels aliments. Es disposarà de un certificat de formació en higiene alimentària expedit per un centre d'ensenyament homologat per la Generalitat de Catalunya.
- Durant totes les hores d'obertura s'exposaran els preus de tots els productes que es trobin a la venda.
- En el cas dels productes que es venguin a pes es disposarà de bàscules orientades als consumidors.

- Tots els productes no embolcallats es serviran als consumidors sense tocar-los amb les mans, i a tal efecte es disposarà de pinces.
- No es permetrà que el consumidor es serveixi ell mateix. La parada exposarà rètols indicant la prohibició de tocar els productes.






































































## 2. ACTE



## 2.1 FIRA D'ATRACCIONS

### 2.1.1 DESCRIPCIÓ ESPECÍFICA

	ATRACCIÓ	RESPONSABLE	TELÈFONS			m2	ELECTRICITAT	EQUIP SO	ALIMENTACIÓ	FOC	H2O	GAS	ATRACCIÓ INFANTIL	CAIGUDA DIFERENT NIVELL	EXTINTORS
1	Grues					51									
2	Grues					24									
3	Franckfurt + terrassa					20									
4	Venta + cotó					12									
5	Multijocs					24									
6	Montroy					15									
7	Torito					24									
8	Tir					30									
9	Grues mecàniques					10									
10	Força					1									
11	Venta + cotó					8									
12	Llits					32									
13	Pesca					8									
14	Caseta Multijocs					56									












































































15	Camells					32								
16	Pesca					8								
17	Tir					24								
18	Xurreria					16								
20	Caseta Caramels					8								
21	Patatera					12								
22	Tir					36								
23	Multijocs					12								
24	Nòria					18								
25	Pista americana					12								
26	Camell					32								
28	Pesca					10								
29	Màquina catarates					42								
29 bis	Màquina catarates					18								
30	Montroy					20								
31	Venda					16								
32	Ràpida					42								
33	Pesca anecs					6								









































































34	Tir					16								
35	Patatera					10								
36	Tir					24								
37	Xurreria					12								
38	Creperia cocteleria					7								
39	Helados					8								
40	Caseta venda llaminadures					14								
43	Creps					6								
44	Pesca Patos					16								
47	Espectacle castell					36								
48	Pesca infantil					24								
49	Patatera					18								
50	Venta llaminadures					14								
51	Cine 9D					40								
52	Llaminadures					12								
54	Pesca					8								
55	Tir					20								
56	Venta llaminadures					12								

57	Multijuegos					12									
60	Frankfurt + terrassa					34									
61	Jumping					25									
62	Inflable Palo					36									
63	Scalextric					84									
64	Baby Volador					50									
65	Pesca					8									
66	Penaltis y dardos					14									
67	Tren Bruixa					133									
68	Pista infantil					104									
69	Baby					49									
70	Venta llaminadures					12									
71	Pista infantil					84									
72	Barques					40									
73	Jumping					50									
74	Pista Auto xocs					105									
75	Tio Vivo					84									
76	Pista americana+ Llits					48									

77	Aquadiver					38									
78	Pista Motos					84									
79	Pesca d'ànecs					20									
80	Noria Infantil					15									
81	Caballos					66									
82	Infantil Tokito					82									
83	Miniexcaletric					60									
84	Dragon					125									
85	Auto-xoc					390									
86 92	Excaletric +Venda cotó (juntres 86+92)					88									
87	Eurovegas					21									
89	La Barredora					32									
90	Motos					304									
91	Látigo					325									
93	Gusanito					88									
94	Simulador					21									
95	Torito					21									
96	Pop					176									



97	Inflable energy					60									
98	Espectacle The End					85									
99	Titanic					64									
100	Frankfurt- mojitos					6									
101	Pesca					14									
102	Puchin					2									
103	Mojitos i cotó					10									
104	Aerobaby					50									
105	Barco Pirata					12									
106	Porterías Super Gol					10									
107	Parc Pint Ball					32									
108	Canguro Show					137									
109	Frankfurt					16									
110	Autos-xoc					468									
111	Maxi Bosch					177									
112	Toros Tequila					84									
113	Jamaica					72									
114	Pasaje del terror					60									

115	Frankfurt + terrassa					24								
116	Uve					175								
117	Frankfurt					10								
118	Puching					1								
119	Llits elàstics					49								
120	Jumbo					36								
122	Boster					119								
123	Barco					96								
124	Loop Zone (Volador)					156								
125	Carcel					143								
126	Skilab					304								
127	Atracció Andorra					60								
128	The king					130								
129	Frankfurt+mojitos+cotó					20								
130	Cotó i venta					3								
131	Escaelectric					70								
132	Frankfurt					6								



### 2.1.2 ANÀLISI DE RISC

Activitat de risc	Consideracions	Mesures a adoptar
FIRA D'ATRACCIONS MATARÓ	<b>ANTERIORITAT a l'actuació (PREVISIÓ)</b>	
	Informar als veïns	<p>Informar als organismes i serveis interessats per a que retirin els elements que puguin destorbar l'actuació o bé que puguin resultar danyats (vehicles, contenidors de residus, jardineres, bancs, cadires, pilones, cadenes, .... ) o senyalitzar en el cas que no sigui possible.</p> <p><b>S'informarà al veïns de les zones afectades, sobre l'horari, el recorregut i les mesures de protecció a adoptar.</b> Retirar els elements que ocupen la via pública: els vehicles estacionats, les terrasses (taules, cadires, tendals, ....), la publicitat i altres elements informatius o decoratius (plafons, banderoles, tendals, testos, jardineres, ...) que ocupen l'espai públic o bé que poden constituir un perill per a l'actuació).</p> <p>Es farà arribar a tots els propietaris i establiments del recorregut, com a mínim amb 48 hores d'antelació.</p>
	Participants	Donar totes les premisses de seguretat i/o consells per a realitzar l'activitat.
	<b>DISPOSAR DE LES MESURES DE PROTECCIÓ</b>	
	Accessibilitat pels vehicles d'emergència	<b>Accés mínim de 3,50 m d'ample</b> o del carril de circulació existent.
	Evacuació	<b>Habilitar sortides d'emergència suficients que permetin garantir l'evacuació dels assistents a l'acte</b>
	Incendi	<b>1 extintor per cada conjunt d'elements elèctrics de risc.</b> Tipus: Caixes generals, Generadors, Elements amb gran carrega i/o potencia lumínica, barra de begudes - aliments i/o foc.
	Atraccions	<p>Preveure el compliment de la normativa sectorial (D112/2010 - Espectacles). Especialment pel que fa a la seguretat, relatiu a les Condicions de les estructures no permanents desmuntables.</p> <p>Article 39.4: "En el cas de les instal·lacions de les fires d'atraccions, les persones responsables han de presentar al personal tècnic municipal o a l'entitat col·laboradora de l'Administració que exerceixen el control inicial, els manuals d'instruccions i les certificacions tècniques específiques corresponents als muntatges i instal·lacions efectuades en el lloc de l'emplaçament pel personal tècnic de les persones titulars d'aquestes atraccions, en les quals s'ha de fer constar que el conjunt de l'atracció funciona correctament. A més, el personal tècnic municipal o les entitats de control han de verificar la seguretat exterior i global d'aquestes instal·lacions".</p>

Estructures no permanents desmuntables	<p>Les estructures no permanents desmuntables destinades a la realització d'espectacles públics o d'activitats recreatives han de complir les condicions de seguretat i higiene necessàries per a les persones espectadores o usuàries, artistes i la resta de personal que executa l'espectacle públic o l'activitat recreativa (D 112/2010 Article 41 - Llicència municipal per als espectacles de circ i altres activitats dutes a terme en establiments oberts al públic de caràcter no permanent desmuntable).</p> <p>S'han d'establir per reglament les condicions tècniques que han de complir les estructures no permanents desmuntables. En absència de normativa específica, se'ls ha d'aplicar, per analogia, la normativa que regula les instal·lacions permanents no desmuntables.</p>
Connexions elèctriques, cablejat i generador	<p>La seguretat en les instal·lacions elèctriques ha de quedar garantida segons el compliment de la normativa sectorial aplicable (RD 842/2002 – Reglament Electrotècnic de Baixa Tensió) mitjançant Certificat Elèctric.</p> <p>I, el RD 2816/1982 Reglament General de Policia d'Espectacles i activitats recreatives): <b>FONTS PER A SERVEIS (Generadors):</b> Situades en lloc fix, ventilat. / Alimentació assegurada durant un temps determinat. <b>QUADRE GENERAL:</b> No accés al públic general. <b>CONDUCTORS:</b> Es col·locaran en l'interior de tubs de matèria aïllant i incombustible i correctament dimensionats. <b>CABLES VOLANTS:</b> Queden prohibits.</p>
Explosió (En el cas de GAS BUTÀ o altres)	<p>Bombona en posició vertical</p> <p>Bombona ubicada en zona ombrívola</p> <p>Segons la normativa sectorial, només es podrà utilitzar una bombona simultàniament. La resta, si fos el cas, apartades de la bombona en funcionament, i s'hauran de seguir les prescripcions de seguretat que estableix el fabricant de l'aparell a utilitzar.</p>
Danys a les instal·lacions	<p><b>Protecció dels elements susceptibles de generar risc</b> i aquells que no s'hagin pogut retirar (Exemple: elements baixos, ...).</p>
Alimentació	<p>Segons consideracions de la normativa sectorial aplicable i el Servei municipal competent.</p>
Il·luminació emergència	<p><b>Garantir la il·luminació en cas d'emergència</b>, si l'ajuntament tècnicament o considera, com a conseqüència del risc associat que comporta l'activitat (segons les prescripcions que estableix el RGPEAR).</p>
Senyalització	<p>Senyalització de: Sortida / Recorregut d'evacuació / Sense Sortida (si fos el cas).</p>
Sanitaris	<p>Disposició de mitjans sanitaris segons Decret 30/2015 o normativa sectorial que pertoqui.</p> <p>Disposició com a mínim d'una farmaciola. En cas d'existir preventiu sanitari, resta com a recomanable la farmaciola en aquells punts en que la organització ho cregui adient.</p>

Danys a les persones (Conflictes / baralles / aldarulls / vigilància)	Disposició de mitjans de vigilància i control segons normativa sectorial que pertoqui.
Trànsit (Atropellament)	Disposició de tanques, cons, o tancament de la circulació en les zones susceptibles amb risc.
Infants (Perdua)	Disposició de punts de localització per si es perdes un infant traslladar-lo al punt (Ex. Punt de trobada d'infant, ubicació de l'organització, ...)
Risc laboral	Disposició dels EPI's, mitjans i mesures necessaris segons l'anàlisi de risc.
<b>DURANT l'actuació (PREVENCIÓ)</b>	
Desenvolupament de l'acte	<b>Complir les premises establertes per a l'actuació, itinerari, horaris, ... autoritzats i els requisits exigits per l'autorització municipal.</b>
Consells generals previs de seguretat	Recomanacions per evitar accidents (Completar segons activitat específica): - Segons PROTOCOL Fira d'atraccions  <b>- Recordar, que en cas d'evacuació, no existeix Punt de Trobada, l'actuació prioritària serà l'allunyament.</b>
En cas d'incident o accident	Actuacions en cas d'incident o accident (completar segons activitat específica): - Segons PROTOCOL Fira d'atraccions
<b>DESPRÉS de l'actuació (REHABILITACIÓ)</b>	
Revisió	Revisió exhaustiva (neteja muntatges fixes, recollida de material pirotècnic, ...). En acabada la ocupació, caldrà netejar i endreçar l'espai ocupat, per tal que resti en l'estat en què es trobava abans.



































### **2.1.3 PLÀNOL**





**2.2 FIRETA DE PRIMAVERA**
**2.2.1 DESCRIPCIÓ ESPECÍFICA**

PARADA	ATracció	CARACTERÍSTIQUES	TELÈFONS			m <sup>2</sup>	ELECTRICITAT	Potència (kW)	EQUIP SO	EXTINTORS
1		Arrecades, collarets, pulseres, tapissos				( 6 x 2 )		1.2		
2		Artesania en fusta, metal,coco, llavors...				( 4 x 2 )		1.2		
3		Joieria de plata, bossos de cotó				( 3 x 2 )		1.2		
4		Artesanies de Creació i producte propi				( 6 x 2 )		1.2		
5		Roba de disseny propi, sandalies, pulseres ètniques, macramé				( 6 x 2 )		1.2		
6		Gravats en polseres, clauers, penjolls i anells				( 6 x 2 )		1.2		
7		Productes Artesans Egipcis				( 6 x 2 )		1.2		
8		Samarretes, ronyoneres, samarretes, bisuteria i pantalons				( 3 x 2 )		1.2		
9		Samarretes dissenys poc comuns, Telars indis				( 6 x 2 )		1.2		
10		Bisuteria artesana, plata i bandoleres				( 5 x 2 )		1.2		
11		Roba i complements manga, xapes, tasses, figures				( 6 x 2 )		1.2		
12		Faldilles, pantalons, sudaderes, vestits, moneders				( 3 x 2 )		1.2		
13		Bisuteria, anells, arrecades, collarets, macramé				( 3 x 2 )		1.2		
14		Marroquineria, bisuteria i artesania Africana				( 5 x 2 )		1.2		

15	Artesania de l'india				( 5 x 2 )		1.2		
16	Bisuteria, Textil, Cuero				( 3 x 2 )		1.2		
17	Bijuteria ferro i vidre, complements, sandalies				( 4 x 2 )		1.2		
18	Roba confeccionada en Asia, cartuxeres				( 6 x 2 )		1.2		
19	Bisuteria, Textil, cuir i complements				( 6 x 2 )		1.2		
20	Macramé, arrecades, cuir, bandoleres, sandalies, bisuteria				( 4 x 2 )		1.2		
21	Textil, plata, bisuteria, moneders				( 3 x 2 )		1.2		
22	Samarretes Cotó, pantalons i bisuteria				( 5 x 2 )		1.2		
23	Bijuteria, macramé, sandalies, roba, ronyoneres.				( 6 x 2 )		1.2		
24	Artesania en toballoles i roba				( 2 x 2 )		1.2		
25	Bisuteria				( 6 x 2 )		1.2		
26	Bisuteria i Artesania				( 6 x 2 )		1.2		

### 2.2.2 ANÀLISI DE RISC

Activitat de risc	Consideracions	Mesures a adoptar
FIRETA DE PRIMAVERA	<b>ANTERIORITAT a l'actuació (PREVISIÓ)</b>	
	Informar als veïns	<p>Informar als organismes i serveis interessats per a que retirin els elements que puguin destorbar l'actuació o bé que puguin resultar danyats (vehicles, contenidors de residus, jardineres, bancs, cadires, pilones, cadenes, .... ) o senyalitzar en el cas que no sigui possible.</p> <p><b>S'informarà al veïns de les zones afectades, sobre l'horari, el recorregut i les mesures de protecció a adoptar.</b> Retirar els elements que ocupen la via pública: els vehicles estacionats, les terrasses (taules, cadires, tendals, ....), la publicitat i altres elements informatius o decoratius (plafons, banderoles, tendals, testos, jardineres, ...) que ocupen l'espai públic o bé que poden constituir un perill per a l'actuació).</p> <p>Es farà arribar a tots els propietaris i establiments del recorregut, com a mínim amb 48 hores d'antelació.</p>
	Participants	Donar totes les premisses de seguretat i/o consells per a realitzar l'activitat.
	<b>DISPOSAR DE LES MESURES DE PROTECCIO</b>	
	Accessibilitat pels vehicles d'emergència	<b>Accés mínim de 3,50 m d'ample</b> o del carril de circulació existent.
	Evacuació	<b>Habilitar sortides d'emergència suficients que permetin garantir l'evacuació dels assistents a l'acte</b>
	Incendi	<b>1 extintor per cada conjunt d'elements elèctrics de risc.</b> Tipus: Caixes generals, Generadors, Elements amb gran carrega i/o potencia lumínica, barra de begudes - aliments i/o foc.
	Estructures no permanents desmuntables	<p>Les estructures no permanents desmuntables destinades a la realització d'espectacles públics o d'activitats recreatives han de complir les condicions de seguretat i higiene necessàries per a les persones espectadores o usuàries, artistes i la resta de personal que executa l'espectacle públic o l'activitat recreativa (D 112/2010 Article 41 -Llicència municipal per als espectacles de circ i altres activitats dutes a terme en establiments oberts al públic de caràcter no permanent desmuntable).</p> <p>S'han d'establir per reglament les condicions tècniques que han de complir les estructures no permanents desmuntables. En absència de normativa específica, se'ls ha d'aplicar, per analogia, la normativa que regula les instal·lacions permanents no desmuntables.</p>
Connexions elèctriques, cablejat i generador	<p>La seguretat en les instal·lacions elèctriques ha de quedar garantida segons el compliment de la normativa sectorial aplicable (RD 842/2002 – Reglament Electrotècnic de Baixa Tensió) mitjançant Certificat Elèctric.</p> <p>I, el RD 2816/1982 Reglament General de</p>	












































	<p>Policia d'Espectacles i activitats recreatives):</p> <p><b>FONTS PER A SERVEIS (Generadors):</b> Situades en lloc fix, ventilat. / Alimentació assegurada durant un temps determinat..</p> <p><b>QUADRE GENERAL:</b> No accés al públic general</p> <p><b>CONDUCTORS:</b> Es col·locaran en l'interior de tubs de matèria aïllant i incombustible i correctament dimensionats.</p> <p><b>CABLES VOLANTS:</b> Queden prohibits.</p>
Alimentació	Segons consideracions de la normativa sectorial aplicable i el Servei municipal competent.
Il·luminació emergència	<b>Garantir la il·luminació en cas d'emergència</b> , si l'ajuntament tècnicament o considera, com a conseqüència del risc associat que comporta l'activitat (segons les prescripcions que estableix el RGPEAR).
Senyalització	Senyalització de: Sortida / Recorregut d'evacuació / Sense Sortida (si fos el cas).
Sanitaris	Disposició de mitjans sanitaris segons Decret 30/2015 o normativa sectorial que pertogui. Disposició com a mínim d'una farmaciola. En cas d'existir preventiu sanitari, resta com a recomanable la farmaciola en aquells punts en que la organització ho cregui adient.
Danys a les persones (Conflictes / baralles / aldarulls / vigilància)	Disposició de mitjans de vigilància i control segons normativa sectorial que pertogui.
Infants (Perdua)	Disposició de punts de localització per si es perdes un infant traslladar-lo al punt (Ex. Punt de trobada d'infant, ubicació de l'organització, ...)
Risc laboral	Disposició dels EPI's, mitjans i mesures necessaris segons l'anàlisi de risc.
<b>DURANT l'actuació (PREVENCIÓ)</b>	
Desenvolupament de l'acte	<b>Complir les premises establertes per a l'actuació, itinerari, horaris, ... autoritzats i els requisits exigits per l'autorització municipal.</b>
Consells generals previs de seguretat	Recomanacions per evitar accidents (completar segons activitat específica): - Segons PROTOCOL Fira d'atraccions  <b>- Recordar, que en cas d'evacuació, no existeix Punt de Trobada, l'actuació prioritària serà l'allunyament.</b>
En cas d'incident o accident	Actuacions en cas d'incident o accident (completar segons activitat específica): - Segons PROTOCOL Fira d'atraccions
<b>DESPRÉS de l'actuació (REHABILITACIÓ)</b>	
Revisió	Revisió exhaustiva (neteja muntatges fixes, recollida de material pirotècnic, ...). En acabada la ocupació, caldrà netejar i endreçar l'espai ocupat, per tal que resti en l'estat en què es trobava abans.

### **2.2.3 PLÀNOL**



## 2.3 BARS

### 2.3.1 DESCRIPCIÓ ESPECÍFICA

PARADA	ATRACCIÓ	RESPONSABLE	TELÈFONS			m <sup>2</sup>	ELECTRICITAT	EQUIP SO	ALIMENTACIÓ	FOC	H2O	GAS	ATRACCIÓ INFANTIL	CAIGUDA DIFERENT NIVELL	EXTINTORS	EXTINTORS CO2
1	Bar					100	BT									
2	Bar					200	BT									
3	Bar					169	BT									
4	Bar					250	BT									
5	Bar					200	BT									
6	Bar					50	BT									
7	Bar					50	BT									
8	Bar					140	BT									
9	Bar					200	BT									
10	Bar					250	BT									





### 2.3.2 ANÀLISI DE RISC

Activitat de risc	Consideracions	Mesures a adoptar
FIRA D'ATRACCIONS MATARÓ. ZONA BARS	<b>ANTERIORITAT a l'actuació (PREVISIÓ)</b>	
	Informar als veïns	Informar als organismes i serveis interessats per a que retirin els elements que puguin destorbar l'actuació o bé que puguin resultar danyats (vehicles, contenidors de residus, jardineres, bancs, cadires, pilones, cadenes, ... ) o senyalitzar en el cas que no sigui possible. <b>S'informarà al veïns de les zones afectades, sobre l'horari, el recorregut i les mesures de protecció a adoptar.</b> Retirar els elements que ocupen la via pública: els vehicles estacionats, les terrasses (taules, cadires, tendals, ...), la publicitat i altres elements informatius o decoratius (plafons, banderoles, tendals, testos, jardineres, ...) que ocupen l'espai públic o bé que poden constituir un perill per a l'actuació). Es farà arribar a tots els propietaris i establiments del recorregut, com a mínim amb 48 hores d'antelació.
	Participants	Donar totes les premisses de seguretat i/o consells per a realitzar l'activitat.
	<b>DISPOSAR DE LES MESURES DE PROTECCIO</b>	
	Accessibilitat pels vehicles d'emergència	<b>Accés mínim de 3,50 m d'ample</b> o del carril de circulació existent.
	Evacuació	<b>Habilitar sortides d'emergència suficients que permetin garantir l'evacuació dels assistents a l'acte</b>
	Incendi	<b>1 extintor per cada conjunt d'elements elèctrics de risc.</b> Tipus: Caixes generals, Generadors, Elements amb gran carrega i/o potencia lumínica, barra de begudes - aliments i/o foc.
		<b>2 extintors o manega d'aigua</b> per a elements amb foc.
		Inaccessible al públic
		Proximitats netes, sense elements altament inflamables pròxims (Ex. Gasolina, alcohol, ... ) Distància mínima a masses arbustives o arborees de 3 metres.
Estructures no permanents desmuntables	Les estructures no permanents desmuntables destinades a la realització d'espectacles públics o d'activitats recreatives han de complir les condicions de seguretat i higiene necessàries per a les persones espectadores o usuàries, artistes i la resta de personal que executa l'espectacle públic o l'activitat recreativa (D 112/2010 Article 41 -Llicència municipal per als espectacles de circ i altres activitats dutes a terme en establiments oberts al públic de caràcter no permanent desmuntable). (S'han d'establir per reglament les condicions tècniques que han de complir les estructures no permanents desmuntables. En absència de normativa específica, se'ls ha d'aplicar, per analogia, la normativa que regula les instal·lacions permanents no desmuntables.)	

Connexions elèctriques, cablejat i generador	La seguretat en les instal·lacions elèctriques ha de quedar garantida segons el compliment de la normativa sectorial aplicable (RD 842/2002 – Reglament Electrotècnic de Baixa Tensió) mitjançant Certificat Elèctric.
Explosió (En el cas de GAS BUTÀ o altres)	I, el RD 2816/1982 Reglament General de Policia d'Espectacles i activitats recreatives): <b>FONTS PER A SERVEIS (Generadors):</b> Situades en lloc fix, ventilat. / Alimentació assegurada durant un temps determinat.. <b>QUADRE GENERAL:</b> No accés al públic general <b>CONDUCTORS:</b> Es col·locaran en l'interior de tubs de matèria aïllant i incombustible i correctament dimensionats. <b>CABLES VOLANTS:</b> Queden prohibits.
	Bombona en posició vertical
	Bombona ubicada en zona ombrívola
	Segons la normativa sectorial, només es podrà utilitzar una bombona simultàniament (La resta, si fos el cas, apartades de la bombona en funcionament) i s'hauran de seguir les prescripcions de seguretat que estableix el fabricant de l'aparell a utilitzar
Alimentació	Segons consideracions de la normativa sectorial aplicable i el Servei municipal competent .
Danys a les instal·lacions	<b>Protecció dels elements susceptibles de generar risc</b> i aquells que no s'hagin pogut retirar (Exemple: Elements baixos, ...).
Il·luminació emergència	<b>Garantir la il·luminació en cas d'emergència</b> , si l'ajuntament tècnicament o considera, com a conseqüència del risc associat que comporta l'activitat (segons les prescripcions que estableix el RGPEAR)
Senyalització	Senyalització de: Sortida / Recorregut d'evacuació / Sense Sortida (si fos el cas).
Sanitaris	Disposició de mitjans sanitaris segons Decret 30/2015 o normativa sectorial que pertoqui.
	Disposició com a mínim d'una farmaciola. (En cas d'existir preventiu sanitari, resta com a recomanable la farmaciola en aquells punts en que la organització ho cregui adient).
Danys a les persones (Conflictes / baralles / aldarulls / vigilància)	Disposició de mitjans de vigilància i control segons normativa sectorial que pertoqui.
Infants (Perdua)	Disposició de punts de localització per si es perdes un infant traslladar-lo al punt (Ex. Punt de trobada d'infant, ubicació de l'organització, ...)
	Disposició de polseres identificatives per a nens
Risc laboral	Disposició dels EPI's, mitjans i mesures necessaris segons l'anàlisi de risc.
<b>DURANT l'actuació (PREVENCIÓ)</b>	
Desenvolupament de l'acte	<b>Complir les premises establertes per a l'actuació, itinerari, horaris, ... autoritzats i els requisits exigits per l'autorització municipal.</b>
Consells generals previs de seguretat	Recomanacions per evitar accidents (Completar segons activitat específica): - Segons PROTOCOL Fira d'atraccions

		<b>- Recordar, que en cas d'evacuació, no existeix Punt de Trobada, l'actuació prioritària serà l'allunyament.</b>
	En cas d'incident o accident	Actuacions en cas d'incident o accident (Completar segons activitat específica): - Segons PROTOCOL Fira d'atraccions
	<b>DESPRÉS de l'actuació (REHABILITACIÓ)</b>	
	Revisió	Revisió exhaustiva (neteja muntatges fixes, recollida de material pirotècnic, ....). En acabada la ocupació, caldrà netejar i endreçar l'espai ocupat, per tal que resti en l'estat en què es trobava abans.



### **2.3.3 PLÀNOL**



# MANUAL D'ACTUACIÓ

## 3. ORGANIGRAMA





**CECOPAL (No presencial)**  
(Estructura segons DUPROCIIM)

Contacte CRA municipal - Policia Local 092 / 93 758 23 33

REGIDORIA DE PROMOCIÓ ECONÒMICA

Nuria Moreno Romero

COORDINACIÓ GENERAL  
DE LA FIRA  
Àngel Remacha



## 4. CONTACTES



<b>CECOPAL i Serveis Externs d'Emergències</b>				
CRA – POLICIA LOCAL				
CECOPAL (En fase d'Alerta)				
CECOPAL i Coordinació del PROTOCOL				
<b>Responsables Fira d'atraccions</b>				
Regidora de Promoció Econòmica de l'Ajuntament de Mataró (*)				
Adjunt a direcció executiva				
Responsable executiu				
Adjunt a responsable executiu				
Tècnica suport administratiu Fireta				
Suport Administratiu				
(*) El dia 15 de juny hi ha previst el Ple municipal que decidirà la constitució i composició del nou govern municipal que pot suposar un canvi en la Regidoria d'Urbanisme, Desenvolupament Econòmic i Cultura, que implicaria un canvi en la responsable política de la Fira d'Atraccions.				
<b>Responsables Gremi de Firaires</b>				
Responsable Gremi Firaires				
Enginyer Industrial				
Instal·lador elèctric				
<b>Responsables de funcionament. Equips tècnics.</b>				
Seguretat (Ajuntament) (veure quadre tornos)				
Seguretat (Ajuntament)				
Seguretat (Gremi Firaires)				
Instal·lacions elèctriques				
Megafonia				
Neteja Antic Parc Central				
Neteja lavabos, oficina fira				
<b>Telèfons Personal Operatiu</b>				
Zeladors			Responsable Wakeful	
Zeladors (veure quadre tornos)			Inspector Fira	
Zeladors			Inspector Fira	
Preventius Sanitaris (veure quadre tornos)			Responsable Grup La Pau	
Preventius Sanitaris			Grup La Pau	
Preventius Sanitaris			Grup La Pau	
Preventius Sanitaris			Grup La Pau	
Preventius Sanitaris			Grup La Pau	
Preventius Sanitaris			Grup La Pau	
Preventius Sanitaris			Grup La Pau	
Preventius Sanitaris			Grup La Pau	
Preventius Sanitaris			Grup La Pau	

**Telèfons d'emergències**

Policia local				092
Urgències sanitàries				061 / 112
Mossos d'esquadra				112
Parc de Bombers de Mataró				112
Emergències				112
CECAT				

## **5. FUNCIONS / ACTIVACIONS**





**CECOPAL | Responsable coordinació PROTOCOL**

El Centre de Coordinació Operativa Municipal (CECOPAL) és el màxim responsable decisor en situacions d'emergència. En aquest cas funciona de forma virtual sense una ubicació específica.

En cas d'activació del PROTOCOL en fase d'emergència aquest convocarà el GABINET DE L'EMERGÈNCIA de forma presencial a la sala de crisi i coordinarà les accions a desenvolupar.

**Serveis d'emergència externs**

Són els serveis d'emergència externs a mobilitzar en funció de l'activació del previst en les diferents fases del Protocol Específic Municipal.

<b>SERVEI D'ORDRE I SEURETAT CIUTADANA</b>	
<b>RESPONSABLE</b>	Policia Local
<b>FUNCIONS</b>	<ul style="list-style-type: none"><li>- El tancament del trànsit a la zona del recorregut i al perímetre de l'entorn de seguretat</li><li>- Facilitar l'accés i el trànsit dels vehicles d'urgències i els vehicles autoritzats, i per regla general, la seguretat ciutadana de l'entorn de seguretat, del recorregut i de la seva àrea d'influència</li></ul>

En el cas dels grups d'actuació supramunicipals la seva actuació i suport es farà d'acord i sense perjudici del previst i dels requeriments del Pla PROCICAT i del que determini el director d'aquest i les circumstàncies existents.

**Organització:**

<b>DIRECCIÓ DE PROMOCIÓ ECONÒMICA</b>	
<b>RESPONSABLES</b>	<p><b><u>Regidora de Desenvolupament Econòmic, Urbanisme i Cultura</u></b> És qui coordina l'execució global de l'acte en totes les seves vessants.</p> <p><b><u>Coordinador General</u></b> El Coordinador General de l'activitat és el Responsable màxim dels organitzadors, amb el suport del Coordinador tècnic.</p> <p><b><u>Coordinador Secció de Promoció de la Ciutat i organització firal</u></b> Adjunt al coordinador general.</p> <p><b><u>Coordinadora Tècnica</u></b> La Coordinadora Tècnica és la Responsable operativa de cadascuna de les activitats que és desenvolupen. Depenen orgànicament d'aquesta persona:</p> <ul style="list-style-type: none"><li>- Coordinació administrativa</li><li>- Serveis (Inclou: Neteja / Seguretat / Preventiu sanitari / Servei d'Espais Públics / Megafonia / Infraestructures / Zeladors)</li></ul>
<b>FUNCIONS</b>	<ul style="list-style-type: none"><li>- Supervisar el sistema de coordinació intern (funcionament ordinari, d'emergències i el sistema de comunicacions).</li><li>- Supervisar perquè l'actuació es desenvolupi d'acord amb les mesures de seguretat i el sistema de funcionament establerts en el PEM.</li><li>- Tramitar els permisos necessaris interns a l'ajuntament i externament, els que la legislació determini.</li></ul>

<b>GREMI DE FIRAIRES</b>	
<b>FUNCIONS</b>	<ul style="list-style-type: none"><li>- Interlocutor o contacte amb el propietaris d'atraccions</li></ul>

**Serveis d'emergència interns**

Alguns actes disposen dels següents serveis d'emergència interns (Segons memòria de seguretat):

<b>SERVEI DE VIGILANCIA</b>	
<b>RESPONSABLE</b>	On En Marcha Seguridad
<b>FUNCIONS</b>	Vigilanciació de les parades i bars.
<b>MITJANS</b>	<ul style="list-style-type: none"><li>- Parc Central Vell (zona de Bars): 1 vigilant les 24h, amb reforços puntuals en les hores de màxima afluència.</li><li>- Parc Central Nou (Fireta de Primavera, no Fira Atraccions): 1 vigilant en horari nocturn i fins l'inici de funcionament de la fira.</li><li>- Veure quadre de torns de vigilants.</li></ul>
<b>SERVEI DE ZELADORS</b>	
<b>RESPONSABLE</b>	Wakeful SL
<b>FUNCIONS</b>	<ul style="list-style-type: none"><li>- Controlar i informar als firaires de les qüestions que impliquin incompliments normatius o que puguin afectar negativament al funcionament de la fira.</li><li>- Atendre i gestionar les queixes que puguin formular els firaires.</li><li>- Tenir cura de les instal·lacions fixes (mobiliari urbà, il·luminació..) o provisionals (senyalització, boques d'aigua.... ) localitzades al recinte de la fira.</li><li>- Seguiment de les tasques realitzades pel personal proveïdor extern.</li><li>- Realització de les tasques de manteniment necessàries per a garantir un bon estat del recinte de la fira.</li><li>- Distribució de documentacions entre els firaires.</li><li>- Mantenir informat periòdicament al personal tècnic de l'Ajuntament responsable de la fira.</li></ul>
<b>MITJANS</b>	<ul style="list-style-type: none"><li>- 1 zelador, com a mínim, en qualsevol horari de funcionament de la fira.</li><li>- També hi haurà un reforç de zelador les nits de 7, 8, 9 14 i 15 a la zona de bars</li><li>- Veure quadre de torns de zeladors.</li></ul>
<b>SERVEI DE PRIMERS AUXILIS</b>	
<b>RESPONSABLE</b>	Grup La Pau
<b>FUNCIONS</b>	<ul style="list-style-type: none"><li>- Assistència sanitària urgent en el lloc dels fets.</li><li>- El triatge, estabilització i trasllat dels afectats.</li><li>- Veure quadre del servei de primers auxilis.</li></ul>

**Quadre de torns de vigilància**

**Servei de vigilants de seguretat zona de bars  
Fira d'Atraccions de Mataró**

05-jun	06-jun	07-jun	08-jun	09-jun	10-jun	11-jun	12-jun	13-jun	14-jun	15-jun	16-jun	17-jun	18-jun
08:00 24:00	00:00 24:00	00:00 24:00	00:00 24:00	00:00 24:00	00:00 24:00	00:00 24:00	00:00 24:00	00:00 24:00	00:00 24:00	00:00 24:00	00:00 24:00	00:00 24:00	00:00 12:00
18	24	24	24	24	24	24	24	24	24	24	24	24	12

TOTAL HORES 316

**Servei de vigilants de seguretat Fira de Primavera**

	08-jun	09-jun	10-jun	11-jun	12-jun	13-jun	14-jun	15-jun	16-jun
	00:00 11:00	00:00 11:00	00:00 11:00	00:00 17:00	00:00 17:00	00:00 17:00	00:00 17:00	00:00 11:00	00:00 11:00
<b>Hores</b>	11	11	11	17	17	17	17	11	11

**Quadre de torns de zeladors**

**Servei de Suport i detecció d'incidències Fira d'Atraccions 2019**

03-jun	04-jun	05-jun	06-jun	07-jun	08-jun	09-jun	10-jun	11-jun	12-jun	13-jun	14-jun	15-jun	16-jun	17-jun	18-jun	19-jun
10:00 13:00	10:00 14:00	10:00 14:00	10:00 14:00	10:00 14:00	11:00 14:00	11:00 14:00	11:00 14:00	17:00 23:00	17:00 00:30	10:00 14:00	17:00 03:00	11:00 14:00	11:00 14:00	10:00 13:00	10:00 13:00	10:00 13:00
15:00 20:00	14:00 20:00	10:00 14:00	10:00 14:00	10:00 14:00	16:30 03:00	16:30 03:00	16:30 00:00	17:00 23:00	17:00 00:30	17:00 23:00	17:00 03:00	16:30 03:00	16:30 00:00	15:00 19:00	15:00 19:00	
		17:00 21:00	17:00 21:00	15:00 03:00	16:30 03:00	16:30 03:00	16:30 00:00			17:00 23:00		16:30 03:00	16:30 00:00			
		17:00 21:00	17:00 21:00	15:00 03:00												
		15:00 17:00	15:00 17:00													
<b>ZONA DE BARS</b>																
				20:00 24:00	20:00 24:00	20:00 24:00					20:00 24:00	20:00 24:00				
8	10	18	18	36	28	28	18	12	15	16	24	28	18	7	7	3

**Quadre de torns del servei de primers auxilis**

Dia		Hores	Operatiu Nou Parc Central - FIRA MATARÓ 2019
Divendres	07/06/2019	17 a 3 h	
Dissabte	08/06/2019	11 a 14h	
		16:30 a 3 h	
Diumenge	09/06/2019	11 a 14h	
		16:30 a 3 h	
Dilluns	10/06/2019	11 a 14h	
		16:30 a 00h	
Dimarts	11/06/2019	17 a 23h	
Dimecres	12/06/2019	17 a 00h	
Dijous	13/06/2019	10:30 A 13:30	
		17 a 23h	
Divendres	14/06/2019	17 a 3h	
Dissabte	15/06/2019	11 a 14 h	
		16:30 a 3h	
Diumenge	16/06/2019	11 a 14 h	
		16:30 a 23h	

**COORDINACIÓ GENERAL. SERVEI DE PROMOCIÓ DE CIUTAT I COMERÇ**

**Abans del primer dia obertura al públic de la fira d'atraccions**

- Preparar i validar l'organització de la Fira d'atraccions i de manera especial **el disseny** de les **mesures** preventives i de seguretat de l'activitat (sistema de coordinació, serveis preventius, mesures de seguretat i correctores dels riscos de l'activitat, ...)
- Col·laborar en la redacció del **Protocol Específic Municipal per la Fira d'Atraccions** i fer les gestions oportunes per a que un cop sigui aprovat per l'Ajuntament sigui actualitzat i revisat cada any.
- **Informar/comunicar** la realització de la fira d'atraccions als serveis de seguretat i emergències (Bombers, hospital, etc.) i als elements vulnerables per a que en tinguin coneixement i puguin adoptar les mesures preventives pertinents.
- Contractar o garantir que ja hi ha contractada una **assegurança** de responsabilitat civil per a tots els participants i col·laboradors en la realització de la fira d'atraccions.

**Durant la Fira d'atraccions**

- Organitzar i validar el sistema de **coordinació** i funcionament ordinari i d'emergències i el sistema de comunicacions.
- Vetllar perquè l'actuació es desenvolupi d'acord amb les mesures de **seguretat** i el sistema de funcionament establerts en el Protocol.
- Adoptar en tot moment les mesures de seguretat complementàries que sigui necessari establir.

**Posada en marxa i fi de la fira d'atraccions**

- Donar el **tret de sortida** de l'actuació, és a dir l'avís d'**inici** de la Fira d'Atraccions i si cal, l'avís d'**aturar** la Fira d'Atraccions. S'ha de tenir en compte que per motius de seguretat la decisió d'iniciar o aturar la Fira d'atraccions correspondrà a la Cap de protecció civil i Coordinadora municipal de l'emergència, d'acord amb el Responsable municipal de l'emergència i Coordinador del **Protocol Específic Municipal de la Fira d'Atraccions**. Per tant la Direcció General abans de donar el tret d'inici esperarà la conformitat de la Cap de protecció civil i Coordinadora municipal de l'emergència.
- En cas d'haver d'aturar la Fira d'atraccions, decidirà la modificació de la permanència prevista i el **final protocol·lari** que haurà de tenir l'activitat i de forma que no comporti cap risc pels participants i assistents.
- Al final de l'activitat i un cop revisat que tot estigui en ordre donarà per acabada l'activitat i ho informarà al: CECOPAL i als integrants de l'organització perquè puguin procedir a desmuntar el operatiu muntat i finalitzar el seu servei.

**En cas d'incident / accident**

- Es desplaçarà al lloc per avaluar la situació i prendre les decisions oportunes. Informarà al CECOPAL, directament a la Cap de protecció civil.
- Dirigirà, coordinarà i establirà els objectius i actuacions prioritàries per fer front la situació sempre i quan no s'activi el Protocol Específic Municipal de la Fira d'Atraccions en emergència.
- Valorarà i decidirà si s'ha de suspendre o no l'actuació, dins l'àmbit de les seves responsabilitats i en conseqüència ordenarà, si és el cas, l'aturada de la Fira d'atraccions per iniciativa pròpia o bé per requeriment de la Cap de protecció Civil i Coordinadora municipal de

l'emergència.

### **En cas d'activació del Protocol per la Fira d'Atraccions**

- Es posarà **a disposició** i passarà a dependre funcionalment, sense oblidar les respectives funcions i responsabilitats, del Responsable municipal de l'emergència – Director del Protocol per la Fira d'Atraccions-.
- **Facilitarà** la integració dels mitjans humans i materials propis del funcionament ordinari de la fira d'atraccions a l'estructura del Protocol Específic Municipal per la Fira d'Atraccions, sota la forma de **Grup especial** de risc i exercirà de Cap del Grup.

#### **COORDINACIÓ TÈCNICA**

Coordinació tècnica-administrativa. Cap de manteniment i serveis de la fira d'atraccions i fireta de Primavera

#### **Abans del primer dia obertura al públic de la fira d'atraccions**

- Preparar la Fira d'atraccions i de manera especial **el disseny** de les **mesures** preventives i de seguretat de l'activitat (sistema de coordinació, serveis preventius, mesures de seguretat i correctores dels riscos de l'activitat, ...)
- Col·laborar en la redacció del **Protocol Específic Municipal de la Fira d'Atraccions** i fer les gestions oportunes per a que un cop sigui aprovat per l'Ajuntament sigui actualitzat i revisat cada any.
- **Informar/comunicar** la realització de la fira d'atraccions als serveis de seguretat i emergències (Bombers, hospital, etc.) i als elements vulnerables perquè en tinguin coneixement i puguin adoptar les mesures preventives pertinents.
- **Confirmar** que tots els participant en la fira d'atraccions compleixen amb els requisits exigits i que disposen de les mesures de protecció contra incendis adequades.
- Contractar o garantir que ja hi ha contractada una **assegurança** de responsabilitat civil per tots els participants i col·laboradors en la realització de la fira d'atraccions o assegurar-se de que ho han contractat particularment.
- Preparar el sistema d'assistències tant de personal com de mitjans.

#### **Durant la Fira d'atraccions**

- Coordinar abans de l'obertura al públic de la fira d'atraccions, cada dia, la **supervisió** de: recorreguts d'evacuació, la correcta col·locació de les atraccions dels firaires, de les parades de la fireta i dels bars, el desplegament dels serveis preventius i de les mesures de seguretat previstes, el funcionament del sistema de coordinació i de la xarxa de transmissions.
- Vetllar perquè l'actuació es desenvolupi d'acord amb les mesures de **seguretat** i el sistema de funcionament establerts en el Protocol.
- Adoptar en tot moment les mesures de seguretat complementàries que sigui necessari establir.
- Organitzar junt amb el coordinador executiu, el sistema de **coordinació** i funcionament ordinari i d'emergències i el sistema de comunicacions.
- Participar en els torns rotatoris de guàrdies tècniques per a possibles incidents.

#### **Posada en marxa i fi de la fira d'atraccions**

- En cas d'haver d'aturar la Fira d'atraccions, junt amb l'equip de direcció, decidiran la modificació de la permanència prevista i el **final protocol·lari** que haurà de tenir l'activitat i de forma que no comporti cap risc pels participants i assistents.
- Al final de l'activitat i un cop revisat que tot estigui en ordre donarà per acabada l'activitat i ho informarà al director executiu i li notificarà les incidències. També informarà als responsables de l'assistència tècnica de la fira d'atraccions perquè puguin procedir a desmuntar l'operatiu muntat i finalitzar el seu servei.
- En cas d'haver d'aturar una atracció de la fira, junt amb l'equip de direcció, decidiran l'aturada d'aquesta i una vegada reparada l'atracció o eliminat el risc, decidirà si pot o no tornar-hi al seu normal funcionament, de forma que no comporti cap risc pels participants i assistents.



### **En cas d'incident / accident**

- Si fos necessari es desplaçarà al lloc per avaluar la situació i d'acord amb l'equip de direcció prendre les decisions oportunes.
- Es coordinarà i establirà juntament amb l'equip de direcció els objectius i actuacions prioritàries per fer front la situació sempre i quan no s'activi el Protocol Específic Municipal de la Fira d'Atraccions en emergència.

### **En cas d'activació del Protocol per la Fira d'Atraccions**

- Es posarà **a disposició** i passarà a dependre funcionalment, sense oblidar les respectives funcions i responsabilitats, del Coordinador executiu de la Fira d'atraccions.
- **Facilitarà** la integració dels mitjans humans i materials propis de la seva competència dins la fira d'atraccions a l'estructura del Protocol per la Fira d'Atraccions, sota la forma de **Grup especial** de risc.

**COORDINACIÓ ADMINISTRATIVA DE LA FIRA D'ATRACCIONS - MANTENIMENT I SERVEIS DE LA FIRA D'ATRACCIONS**

**Abans del primer dia obertura al públic de la fira d'atraccions**

- Preparar la posta a punt del material de la Fira d'atraccions i de manera especial **el disseny** de les **mesures** preventives i de seguretat dels elements participants a l'activitat (sistema de coordinació, ocupabilitat dels espais autoritzats, mesures de seguretat i correctores dels riscos de l'activitat, ...).
- Garantir **l'acompliment per part dels participants a l'activitat dels requeriments establerts** que condicionen la seva participació.
- Col·laborar en la redacció del **Protocol Específic Municipal de la Fira d'Atraccions** i fer les gestions oportunes perquè un cop sigui aprovat per l'Ajuntament sigui actualitzat i revisat cada any.
- Preparar el sistema d'assistències tant de personal com de mitjans.

**Durant la Fira d'atraccions**

- Organitzar junt amb el coordinador general de la fira d'atraccions i resta de coordinadors tècnic - administratiu, el sistema de **coordinació** i funcionament ordinari i d'emergències i el sistema de comunicacions.
- Abans de l'inici de la fira d'atraccions supervisar el material i els diferents elements tècnics i assistències: els serveis preventius tècnics i de les mesures de seguretat previstes, el correcte funcionament dels generadors, l'existència dels dispositius de seguretat a les activitats.
- Coordinar que al finalitzar l'horari d'obertura al públic, cada dia, es revisi que tot estigui correcte i al seu lloc.
- Vetllar perquè l'actuació es desenvolupi d'acord amb les mesures de **seguretat** i el sistema de funcionament establerts en el Protocol .
- Adoptar en tot moment les mesures de seguretat complementàries que sigui necessari establir.

**Posada en marxa i fi de la fira d'atraccions**

- En cas d'haver d'aturar la Fira d'atraccions, junt amb l'equip de direcció, decidiran la modificació de la permanència prevista i el **final protocol·lari** que haurà de tenir l'activitat i de forma que no comporti cap risc pels participants i assistents.
- Al final de l'activitat i un cop revisat que tot estigui en ordre donarà per acabada l'activitat i ho informarà al coordinador general de la fira d'atraccions i li notificarà les incidències.
- També informarà als responsables de l'assistència tècnica de la fira d'atraccions per a que puguin procedir a desmuntar l'operatiu muntat i finalitzar el seu servei.

**En cas d'incident / accident**

- Si fos necessari es desplaçarà al lloc per avaluar la situació i d'acord amb l'equip de direcció prendre les decisions oportunes.
- Es coordinarà i establirà juntament amb l'equip de direcció els objectius i actuacions prioritàries per fer front la situació sempre i quan no s'activi el Protocol Específic Municipal de la Fira d'Atraccions en emergència.

### **En cas d'activació del Protocol Específic municipal per de la Fira d'Atraccions**

- Es posarà **a disposició** i passarà a dependre funcionalment, sense oblidar les respectives funcions i responsabilitats, del Director executiu de la Fira d'atraccions.
- **Facilitarà** la integració dels mitjans humans i materials propis de la seva competència dins la fira d'atraccions a l'estructura del Protocol per la Fira d'Atraccions, sota la forma de **Grup especial** de risc.

**COORDINACIÓ FIRETA PRIMAVERA**  
**AGENT DE FIRES**

**Abans del primer dia obertura al públic de la fira d'atraccions**

- Participar en la preparació de la posta a punt del material de la Fira d'atraccions i de manera especial **el disseny** de les **mesures** preventives i de seguretat dels elements participants a l'activitat (sistema de coordinació, ocupabilitat dels espais autoritzats, mesures de seguretat i correctores dels riscos de l'activitat, ...).
- Garantir **l'acompliment per part dels participants a l'activitat dels requeriments establerts** que condicionen la seva participació.
- Col·laborar en la redacció del **Protocol Específic Municipal de la Fira d'Atraccions** i fer les gestions oportunes per a que un cop sigui aprovat per l'Ajuntament sigui actualitzat i revisat cada any.
- Preparar el sistema d'assistències tant de personal com de mitjans.

**Durant la Fira d'atraccions**

- Organitzar junt amb el coordinador general de la fira d'atraccions i resta de coordinadors tècnic - administratiu, el sistema de **coordinació** i funcionament ordinari i d'emergències i el sistema de comunicacions
- Abans de l'inici de la fira d'atraccions supervisar el material i els diferents elements tècnics i assistències: els serveis preventius tècnics i de les mesures de seguretat previstes, el correcte funcionament dels generadors i l'existència dels dispositius de seguretat a les activitats
- Coordinar que al finalitzar l'horari d'obertura al públic, cada dia, es revisi que tot estigui correcte i al seu lloc
- Vetllar perquè l'actuació es desenvolupi d'acord amb les mesures de **seguretat** i el sistema de funcionament establerts en el Protocol.
- Adoptar en tot moment les mesures de seguretat complementàries que sigui necessari establir.
- Participar en els torns rotatoris de guàrdies tècniques per a possibles incidents.

**Posada en marxa i fi de la fira d'atraccions**

- En cas d'haver d'aturar la Fira d'atraccions, junt amb l'equip de direcció, decidiran la modificació de la permanència prevista i el **final protocol·lari** que haurà de tenir l'activitat i de forma que no comporti cap risc pels participants i assistents.
- Al final de l'activitat i un cop revisat que tot estigui en ordre donarà per acabada l'activitat i ho informará al coordinador general de la fira d'atraccions i li notificará les incidències.
- També informará als responsables de l'assistència tècnica de la fira d'atraccions per a que puguin procedir a desmuntar l'operatiu muntat i finalitzar el seu servei.

**En cas d'incident / accident**

- Si fos necessari es desplaçarà al lloc per avaluar la situació i d'acord amb l'equip de direcció prendre les decisions oportunes.
- Es coordinarà i establirà juntament amb l'equip de direcció els objectius i actuacions prioritàries per fer front la situació, sempre i quan, no s'activi el Protocol Específic Municipal de la Fira d'Atraccions en emergència.

### **En cas d'activació del Protocol per la Fira d'Atraccions**

- Es posarà **a disposició** i passarà a dependre funcionalment, sense oblidar les respectives funcions i responsabilitats, del Director executiu de la Fira d'atraccions.
- **Facilitarà** la integració dels mitjans humans i materials propis de la seva competència dins la fira d'atraccions a l'estructura del Protocol per la Fira d'Atraccions, sota la forma de **Grup especial** de risc.

## RESPONSABLE DEL GREMI DE FIRAIRE

### Abans del primer dia obertura al públic de la fira d'atraccions

- Assistir a les reunions de preparació de la Fira d'atraccions i de disseny de les mesures preventives i de seguretat de l'activitat (sistema de coordinació, serveis preventius, mesures de seguretat i correctores dels riscos de l'activitat, etc ...).
- Col·laborar en la redacció del Protocol Específic Municipal per la Fira d'Atraccions
- El Gremi tindrà opció a presentar a Direcció de Promoció Econòmica una proposta de distribució i adjudicació d'espais, per a les atraccions, que s'ajusti a les zones autoritzades per a tal efecte. En aquest sentit és responsable de l'acompliment de les mesures de seguretat establertes al PROTOCOL de la fira d'atraccions (ocupabilitat per part de les atraccions, accessos, espais de transit, etc.).
- El Gremi ha de presentar a Direcció de promoció econòmica la proposta abans que s'iniciï el muntatge de les instal·lacions firals (3 dies abans de l'inici de la fira, com a mínim). Aquesta proposta haurà de contenir les següents dades:
  - plànol a escala que especifiqui la localització de cada instal·lació i les zones destinades a públic (passadissos).
  - Document annex que contingui les dades concretes de cada instal·lació (nom de la instal·lació, tipologia, dimensions i nom del titular) i que faciliti d'identificació de la instal·lació amb la seva localització al plànol.
- El Gremi col·laborarà amb la Direcció de Promoció Econòmica en el procediment de dipòsit de fiances que hauran d'abonar els participants a la fira així com les possibles sancions derivades del incompliment de la normativa de la fira.
- El Gremi col·laborarà per a que durant el muntatge i desmuntatge de les instal·lacions de la Fira d'Atraccions es respectin els accessos de vehicles determinats per l'organització i vetllarà per una ordenada entrada i sortida dels vehicles de les zones de fira.
- El Gremi col·laborarà per a que durant el desenvolupament de la Fira d'Atraccions no hagin vehicles ni roulotos estacionats a les zones destinades a atraccions i parades.

### Durant la Fira d'atraccions

- Assistir a la Direcció general executiva de la fira d'atraccions en tot allò relacionat amb el bon funcionament i la seguretat de la Fira d'atraccions.
- Col·laborar, d'acord amb la Direcció General, en el seguiment de l'activitat perquè l'actuació es desenvolupi d'acord amb les mesures de **seguretat** i el sistema de funcionament establerts en el Protocol.
- Adoptar, d'acord amb la Direcció General, les mesures de seguretat complementàries que sigui necessari establir.

### Posada en marxa i fi de la fira d'atraccions

- En cas d'haver d'aturar la Fira d'atraccions, junt amb l'equip de direcció, decidiran la modificació de la permanència prevista i el **final protocol·lari** que haurà de tenir l'activitat i de forma que no comporti cap risc pels participants i assistents.
- Al final de l'activitat i un cop revisat que tot estigui en ordre donarà per acabada l'activitat i ho informarà al coordinador general de la fira d'atraccions i li notificarà les incidències.
- També informarà als responsables de l'assistència tècnica de la fira d'atraccions per a que puguin procedir a desmuntar el operatiu muntat i finalitzar el seu servei.

## RESPONSABLES DE CADA ATRACCIÓ

### Funcions

- Vetllar perquè l'atracció compleixi les normes de seguretat i muntatge establertes (respectar els espais adjudicats, mantenir els espais de seguretat i pas , etc..).
- Vetllar pel correcte funcionament de l'atracció.
- Complir l'horari establert per a la Fira d'Atraccions.
- Complir la normativa establerta per a la Fira d'Atraccions.
- Mantenir l'atenció i la vigilància de seguretat amb aglomeració de públic.

*(Veure apartat: Funcionament ordinari: normes generals d'actuació dels participants per la seguretat de l'activitat)*

### En cas d'incident / avaria

- El Responsable de l'atracció afectada avisarà, d'acord amb la seva proximitat o disponibilitat, a:
  - Responsable del Gremi de Firaires.
  - Zeladors de control i de suport tècnic i que seran presents a la fira durant l'horari de funcionament de la mateixa.
  - Policia local.
- Si cal, aturarà l'atracció fins que una vegada reparada aquesta o eliminat el risc, el Coordinador general de la Fira d'Atraccions, amb l'equip de direcció, decidiran si pot o no tornar-hi al seu normal funcionament, de forma que no comporti cap risc pels participants i assistents.
- En cas que el problema quedi resolt, podrà reiniciar el funcionament de l'atracció.

### En cas d'incident / accident

- Avisar a la Direcció general de la Fira d'Atraccions i al CECOPAL.
- Col·laborar en:
  - fer la primera avaluació.
  - la presa de decisions.
  - determinar els accions més immediates.
- Si es tracta d'una incidència de nivell 0 o bé 1: efectuar les accions necessàries per tal que la situació afecti el mínim possible al funcionament global de la Fira d'Atraccions, mobilitzant si es necessari: Equips de suport, equips de manteniment, Preventius sanitaris, Policia local.
- Si es tracta d'una incidència de nivell 2: posar-se a disposició del CECOPAL.

**PREVENTIU SANITARI****DADES ESPECÍFIQUES**

- L'assistència sanitària urgent en el lloc dels fets.
- El triatge, estabilització i trasllat dels afectats.

**DESCRIPCIÓ DE L'ACTIVITAT**

<b>EMPRESA</b>	Grup La Pau				
<b>LOCALITZACIÓ</b>	Coordinació Grup la Pau – CECOPAL				
<b>RESPONSABLE</b>					
<b>MITJANS</b>	Oficina de suport	A l'edifici de l'espai firal del Nou Parc Central amb un equip de socorristes i una farmaciola			
	<b>DIA</b>	<b>HORARI I RESPONSABLES</b>	<b>AMBULÀNCIA</b>	<b>DISPENSARI</b>	<b>DUE</b>
	07/06/2019	17 a 3 h	SI	SI	SI
	08/06/2019	11 a 14h – 16:30 a 3 h	SI	SI	SI
	09/06/2019	11 a 14h – 16:30 a 3 h	SI	SI	SI
	10/06/2019	11 a 14 h – 16:30 a 00 h	SI	SI	SI
	11/06/2019	17 a 23 h	SI	SI	SI
	12/06/2019	17 a 00 h	SI	SI	SI
	13/06/2019	10:30 a 13:30 - 17 a 23 h	SI	SI	SI
	14/06/2019	17 a 3 h	SI	SI	SI
	15/06/2019	11 a 14 h – 16:30 a 3 h	SI	SI	SI
	16/06/2019	11 a 14 h – 16:30 a 23 h	SI	SI	SI

- L'operatiu per a la Fira consta d'una ambulància de tipus C amb un tècnic conductor i un infermer/a, i de tres tècnics d'emergència. El personal donarà l'inici i final de l'activitat a la sala de la policia Local 93.758.23.33.
- La Direcció Promoció Econòmica facilitarà les instal·lacions per al dispensari i adequarà aquestes per a poder tenir les comunicacions amb Policia i el centre de coordinació de Preventius Sanitaris.
- Les dotacions estaran connectats amb equips de transmissions portàtils a fi de coordinar-se entre ells.
- En cas que una ambulància hagi d'efectuar un trasllat a la seva posició s'hi quedarà un grup de socorristes de peu amb una farmaciola.

**FUNCIONS**

- L'assistència sanitària urgent en el lloc dels fets.
- El triatge, estabilització i trasllat dels afectats.



## 5.1 NIVELLS DE FUNCIONAMENT I ACTIVACIÓ DEL PROTOCOL

Situacions ordinàries	
Nivell 0	<p>Nivell ordinari d'actuació</p> <p>Incidències poc rellevants que:</p> <ul style="list-style-type: none"><li>▪ resol el qualsevol dels agents implicats en l'organització de l'activitat o bé el Servei de primers auxilis (Preventiu Sanitari) amb les mitjans propis dels preventius desplegats.</li><li>▪ no comporten cap risc per a les persones.</li><li>▪ no afecten el funcionament global de l'activitat.</li></ul>
Incidències	
Nivell 1	<p>Nivell d'ALERTA (funcionament ordinari)</p> <p>Incidències de mitjana importància que poden comportar un risc immediat i que podrien arribar a afectar el funcionament global de l'activitat:</p> <ul style="list-style-type: none"><li>▪ requereixen una actuació especialitzada o d'equip per ser resoltes i que generen una mobilització dels recursos preventius propis de l'activitat i un relatiu moviment addicional en el flux de transmissions.</li><li>▪ tot i no afectar el funcionament global comporten cert risc per les persones.</li></ul> <p><b>Una hora abans que comenci la primera activitat fins al moment que s'hagi donat per acabada l'última activitat</b></p>
Incidències	
Nivell 2	<p>Nivell d'emergència (funcionament ordinari) que activa el PROTOCOL en EMERGÈNCIA</p> <p>Incidència important i prioritària:</p> <ul style="list-style-type: none"><li>▪ Incidències que poden tenir conseqüències més o menys greus i que comporten la mobilització dels serveis externs d'emergències i de recursos suplementaris als recursos preventius previstos per a l'activitat.</li></ul> <p>Aquest nivell té prioritat absoluta en les transmissions (les transmissions específiques per la resolució de la incidència/emergència s'identifiquen amb la paraula clau PRIORITAT).</p> <p>Aquest nivell posa en emergència el PROTOCOL i per tant serà el Comitè municipal de l'emergència l'encarregat de dirigir i coordinar les actuacions a realitzar.</p>

### **5.1.1 PROCEDIMENTS GENERALS - CECOPAL**

#### **Actuacions generals:**

A fi de poder garantir la seguretat i l'actuació per emergències durant la realització de l'acte s'han adoptat les mesures preventives següents:

- Redacció, aprovació, homologació i implantació del Protocol Específic Municipal dins del Pla de protecció civil municipal.
- Implantació d'un CECOPAL que permet interrelacionar el sistema de coordinació ordinària de l'acte amb el sistema de coordinació per emergències previst i estipulat en el PEM.
- Desplegament de serveis i mitjans preventius.
- Aplicació de mesures concretes de seguretat i protecció.

La interfase entre el sistema de coordinació pel funcionament ordinari de l'acte i el sistema de coordinació per emergències establert en el PEM consisteix en el següent:

- Una hora abans de l'inici de l'activitat s'activarà el Protocol Específic Municipal en alerta i es posarà en marxa el CECOPAL (Virtualment)
- Quan l'organització rebí l'avís d'incidència ho notificarà a la Policia Local o a la Cap de Protecció Civil i s'activarà el Protocol Específic Municipal en alerta, si fos el cas de forma presencial.
- En el cas que el CECOPAL i Coordinadora municipal de l'emergència tipifiqui una emergència s'activarà el Protocol Específic Municipal en emergència.
- L'activació del Protocol Específic Municipal en alerta significarà que:
  - o El Protocol Específic Municipal romandrà en alerta (a través de la Coordinadora municipal de l'emergència i responsable del CECOPAL) i en principi no actuarà fins que no hagi de fer una avaluació de la situació per decidir si s'ha d'activar en emergència o no.
  - o El sistema de coordinació del funcionament ordinari de l'acte és el que donarà resposta a totes aquelles situacions tipificades com:
    - ordinàries
    - incidències (en alerta)
- L'activació del Protocol Específic Municipal en emergència significarà que:
  - o El sistema de coordinació del funcionament ordinari de l'acte es posarà a disposició i passarà a dependre funcionalment, sense oblidar les respectives funcions i responsabilitats, del CECOPAL i de la Coordinadora municipal de l'emergència.
  - o Els mitjans humans i materials previstos i desplegats pel funcionament ordinari de l'acte s'integraran al Protocol Especial Municipal sota la forma de Grup especial de risc, i el Responsable de l'organització passarà a ser el Cap del Grup.
  - o La informació al públic, veïns i població en general es farà d'acord i a través del Gabinet Local d'Informació.

### **5.1.2 PROCEDIMENT ESPECÍFICS**

#### **5.1.2.1 EN CAS D'AVARIA / INCIDENT O ACCIDENT**

- En cas d'avaria/incident o accident **s'avisarà** al CRA municipal – Policia Local, o bé als serveis d'emergències presents a la Fira.
- si hi ha un **risc per a les persones** s'evacuarà l'atracció, el bar, la parada o la zona de l'accident.
- no es podrà **aturar una atracció** sense informar al cap de manteniment i serveis de la Fira d'atraccions o al coordinador general de la Fira del motiu pel qual es aturada aquesta.
- en cas **d'avaria elèctrica** s'aturarà l'atracció, el bar o la parada. S'informarà al cap de manteniment i serveis de la Fira d'atraccions o al coordinador general de la Fira de l'avaria i ells

decidiran una vegada aquesta reparada si pot tornar-se a incorporar o no al normal funcionament de la Fira d'Atraccions.

- en cas **d'avaría mecànica** s'aturarà l'atracció, el bar o la parada. S'informarà al cap de manteniment i serveis de la Fira d'atraccions o al coordinador general de la Fira de l'avaría i ells decidiran una vegada aquesta reparada si pot tornar-se a incorporar o no al normal funcionament de la Fira d'Atraccions.
- si es tracta d'una parada o d'un expositor de bar/restauració podrà rebre **auxili** del Servei de Manteniment elèctric de la Fira d'atraccions. L'organització no facilitarà suport mecànic o elèctric a les atraccions. Si hi ha algun problema a una atracció el seu responsable suspendrà el funcionament d'aquesta i avisarà al cap de manteniment i serveis de la Fira d'Atraccions.
- si el problema de l'atracció es soluciona, el responsable de l'atracció d'acord amb el cap de manteniment i serveis i el coordinador general de la Fira, podrà **reiniciar** la marxa dins del normal funcionament de la Fira d'atraccions.
- si el problema no es pot solucionar **es clausurarà l'atracció**, no podent tornar al seu normal funcionament dintre de la Fira d'Atraccions mentre aquesta hi és a Mataró.
- En cas que l'atracció no pugui continuar en funcionament, el coordinador general de la Fira d'atraccions **garantirà la clausura** de l'atracció. S'avisarà immediatament al Coordinador General de l'activitat i/o al Coordinador Tècnic de l'activitat

#### **5.1.2.2 NENS PERDUTS**

- En cas de perdua d'un nen /a, s'avisarà donant les dades i/o una descripció el més detallada possible del nen al CECOPAL.
- En el cas de recollida d'un nen/a a l'oficina de fires, el CECOPAL donarà avís a la Policia Local que es farà càrrec de la custòdia del nen.
- A l'oficina de fires es disposarà de polseres identificatives per a nens.

#### **5.1.2.3 PLUJA, NEU O INCIDÈNCIA METEOROLÒGICA GREU**

- En funció del tipus d'inclemència climatològica greu, abans o durant l'activitat, el responsable executiu n'avaluarà la situació juntament amb els membres del CECOPAL, els responsables de producció i el responsable de coordinació artística, per tal de decidir la actuació a seguir.

### **5.1.3 PROCEDIMENTS D'ACTIVACIÓ. INTERFASE AMB PLANS SUPERIORS**

#### **5.1.3.1 DETECCIÓ I NOTIFICACIÓ D'UNA SITUACIÓ D'EMERGÈNCIA**

Els avisos d'emergència que rebí l'Ajuntament han de comunicar-se immediatament a:

- Telèfon d'emergències (telèfon 112)
- CECAT – Centre de Coordinació Operativa de Catalunya

#### **5.1.3.2 PROCEDIMENTS D'ACTIVACIÓ**

En funció dels nivells i criteris que s'estableixen, el Pla de protecció civil municipal l'activarà l'alcalde mitjançant el procediment establert, directament o a proposta del Cap del Grup d'Intervenció o Ordre, segons risc.

En el cas que s'activi el pla PROCICAT, la interfase entre aquest Pla i el Pla de protecció civil municipal queda definida a partir de:

- La trucada al CECAT que informa o confirma l'activació del Pla.
- La dependència de les funcions del responsable de l'emergència i del Comitè de Direcció tal com estan plantejades quan es produeix l'activació del Pla PROCICAT. Coordinació amb el director del Pla PROCICAT.
- La configuració dels grups actuants locals establerts, adaptada a l'activació del Pla PROCICAT amb la integració dels grups d'actuació locals en els grups actuants del Pla PROCICAT i la coordinació amb la resta del grup.

En produir-se l'activació (presencial) del Protocol Específic Municipal, s'ha de procedir a:

- La constitució del Comitè d'Emergències.
- L'avís d'activació dels caps dels grups locals. Normalment s'ha de fer a través d'una trucada i d'un fax de confirmació, si s'escau.
- La constitució dels grups actuants locals.
- La constitució del CECOPAL.
- La informació a la població sobre l'activació del Protocol i les mesures de protecció a seguir d'acord amb les indicacions del Director del Protocol.
- En cas de ser constituït el CCA, l'establiment d'un contacte permanent entre el CCA, CECOPAL i CECAT.
- La mobilització de mitjans i recursos assignats als Plans Municipals de Protecció Civil.
- L'activació dels plans d'autoprotecció de la zona afectada.

Aquestes accions es concreten en cas d'alerta o emergència de la forma següent:

- Activació en alerta: suposa l'avís al Consell Assessor de l'emergència. A criteri de l'alcalde es mobilitzaran els Grups Locals que es cregui oportú.
- Activació en emergència: suposa la convocatòria del Consell Assessor de l'emergència al CECOPAL i la mobilització dels actuants establerts en el Protocol.

#### **5.1.3.3 PROCEDIMENTS D'ACTUACIÓ**

Una vegada activat el Protocol i constituït el Consell Assessor, el CECOPAL i els grups locals, el director del Pla de protecció civil municipal ha de mantenir contacte amb el CCA i amb els responsables dels PAU corresponents per tal de determinar les accions a emprendre.



## **6. DOCUMENTACIÓ COMPLEMENTÀRIA**



**Ajuntament  
de Mataró**

***PLA DE PROTECCIÓ CIVIL DE MATARÓ***

**PROTOCOL ESPECÍFIC MUNICIPAL**

**REVELLLA DE SANT JOAN 2021**





# ÍNDEX

<b>DESCRIPCIÓ DE L'ACTIVITAT .....</b>	<b>5</b>
<b>1. DESCRIPCIÓ DE L'ACTIVITAT .....</b>	<b>5</b>
<b>1.1 PROGRAMA GENERAL.....</b>	<b>7</b>
<b>1.2 ANÀLISI DE RISC.....</b>	<b>7</b>
1.2.1 MESURES DE SEGURETAT GENERALS.....	7
1.2.2 PREDIMENSIONAMENT MÍNIM MITJANS D'AUTOPROTECCIÓ (DECRET 30/2015).....	8
1.2.3 MESURES DE TRÀNSIT .....	8
<b>1.3 ACCESSIBILITAT .....</b>	<b>8</b>
1.3.1 VIES D'EVACUACIÓ .....	8
1.3.2 ACCESSIBILITAT – VEHICLES D'EMERGÈNCIES.....	8
<b>1.4 INFORMACIÓ A LA POBLACIÓ – MITJANS – CONSELLS I INSTRUCCIONS - .....</b>	<b>9</b>
<b>2. ACTE.....</b>	<b>11</b>
<b>2.1 ACTIVITATS ASSOCIADES A LA REVELLA DE SANT JOAN .....</b>	<b>13</b>
2.1.1 VENDA DE PRODUCTES PIROTÈCNICS .....	13
2.1.2 FESTES DE CARRERES / REVELLES.....	14
2.1.3 TALLS DE CARRERS.....	14
2.1.4 FOGUERES DE SANT JOAN.....	14
<b>2.2 ANÀLISI DE RISC.....</b>	<b>15</b>
<b>2.3 MEMÒRIES DE SEGURETAT.....</b>	<b>20</b>
<b>MANUAL D'ACTUACIÓ .....</b>	<b>21</b>
<b>3. ORGANIGRAMA.....</b>	<b>21</b>
<b>4. CONTACTES .....</b>	<b>25</b>
<b>5. FUNCIONS / ACTIVACIONS.....</b>	<b>29</b>
<b>5.1 NIVELLS DE FUNCIONAMENT I ACTIVACIÓ DEL PROTOCOL.....</b>	<b>34</b>
5.1.1 PROCEDIMENTS GENERALS - CECOPAL .....	35
5.1.2 PROCEDIMENT ESPECÍFICS .....	35
5.1.2.1 CAMPANYA: REVELLES AMB PRECAUCIÓ.....	35
5.1.2.2 RECOLLIDA DE MOBLES I TRASTOS VELLS .....	37
5.1.2.3 PIROTÈCNIA .....	38
5.1.2.4 URBANITZACIONS.....	40
5.1.2.5 ORDENANÇA DE CIVISME (2005).....	40
5.1.2.6 ORDENANÇA DE VIA PÚBLICA (2008).....	41
5.1.2.7 COVID-19 (PAUTES PROTECCIÓ CIVIL DE LA GENERALITAT DE CATALUNYA) ....	43
5.1.3 PROCEDIMENTS D'ACTIVACIÓ. INTERFASE AMB PLANS SUPERIORS.....	46
5.1.3.1 DETECCIÓ I NOTIFICACIÓ D'UNA SITUACIÓ D'EMERGÈNCIA .....	46
5.1.3.2 PROCEDIMENTS D'ACTIVACIÓ .....	46

5.1.3.3 PROCEDIMENTS D'ACTUACIÓ .....	46
<b>6. DOCUMENTACIÓ COMPLEMENTÀRIA .....</b>	<b>47</b>

# **DESCRIPCIÓ DE L'ACTIVITAT**

## **1. DESCRIPCIÓ DE L'ACTIVITAT**



## 1.1 PROGRAMA GENERAL

<b>Activitat</b>	Les activitats associades a la Revetlla de Sant Joan es poden agrupar en les següents tipologies: <ul style="list-style-type: none"> <li>• <b>Casetes i locals de venda de pirotècnia</b></li> <li>• <b>Revetlles populars</b></li> <li>• <b>Revetlles privades</b></li> </ul>
<b>Durada</b>	Tarda/Nit del 23 al 24 de Juny
<b>Organitza</b>	Acte popular amb múltiples organitzadors
<b>Lloc</b>	Segons documentació gràfica
<b>Característiques del lloc</b>	Les activitats es desenvolupen a diferents punts de la ciutat i han de complir la normativa d'aplicació i/o les recomanacions descrites en aquest document.
<b>Públic</b>	Públic aproximat: persones (Únicament es disposa de les dades segons memòries de seguretat)
<b>Participants</b>	Participants aproximat: persones. (Únicament es disposa de les dades segons memòries de seguretat)

## 1.2 ANÀLISI DE RISC

### 1.2.1 **MESURES DE SEGURETAT GENERALS**

**Les mesures de seguretat generals s'estableixen en base a l'anàlisi de risc inclòs a la memòria de seguretat de l'acte que comprèn aquest document.**

Aquest riscos són els següents:

<b>ANÀLISI DE RISC</b>	
<b>RISCOS GENÈRICS</b> (Per a qualsevol activitat)	<ul style="list-style-type: none"> <li>- Incendi / Explosió</li> <li>- Accidents d'àmbit sanitari</li> <li>- Accessibilitat pels vehicles d'emergència (Per a l'activitat i per als elements de l'entorn)</li> <li>- Evacuació / Aglomeració</li> <li>- Elements susceptibles de generar risc</li> <li>- Meteorològic</li> </ul>
<b>RISCOS ESPECÍFICS</b> (Segons l'activitat que es desenvolupi)	<ul style="list-style-type: none"> <li>- Concentració de persones (Danys a les persones (Conflictes / baralles / aldarulls) Condicions de seguretat i higiene de les estructures no permanents desmuntables.)</li> <li>- Atropellament per trànsit</li> <li>- Arrossada / Barbacoa / Botifarrada / Paellada / Sardinada / Xocolatada / Rom cremat / Fogueres</li> <li>- Salut pública</li> <li>- Pirotècnia / Traca</li> <li>- Laboral</li> <li>- Infants o gent amb possibilitat de pèrdua</li> <li>- COVID-19</li> </ul>
Riscos específics que	

<p>no afecten en aquest PEM.</p>	<ul style="list-style-type: none"> <li>- Actuacions castelleres</li> <li>- Animals</li> <li>- Proves esportives</li> <li>- Correfoc</li> </ul> <p>No es desenvolupen activitats amb aquests riscos. Tanmateix, si fos el cas, s'haurien d'adoptar les mesures establertes per aquests riscos, segons estableix la memòria de seguretat.</p>
<p><b>RISCOS EXTERNS</b> (Afectació municipal)</p>	<ul style="list-style-type: none"> <li>- Inundacions</li> <li>- Incendis forestals</li> <li>- Sismes</li> <li>- Transport de matèries perilloses</li> </ul>

### 1.2.2 PREDIMENSIONAMENT MÍNIM MITJANS D'AUTOPROTECCIÓ (DECRET 30/2015)



En cas d'existir normativa sectorial, aquesta preval i/o és complementa amb el Decret 30/2015.

### 1.2.3 MESURES DE TRÀNSIT

Les mesures de trànsit aplicables a l'entorn de les zones amb aflluència d'espectadors o participants s'estableixen per part les autoritzacions que estableix el Servei de Mobilitat i la Policia Local segons les Ordres de Servei corresponents.

El criteri de les mesures de trànsit aplicables en les zones de màxima d'espectadors o participants són les següents:

- Garantir la disposició de vies d'evacuació per als espectadors o participants.
- Garantir la possibilitat d'accessibilitat dels vehicles d'emergència a l'entorn mitjançant la col·locació d'elements de fàcil desmuntatge manual. En aquest cas, el tall és realitza mitjançant un element físic la cantonada del carrer anterior en el sentit de la circulació.
- Garantir el servei ordinari del Mataró Bus .

## 1.3 ACCESSIBILITAT

### 1.3.1 VIES D'EVACUACIÓ

Es considera via d'evacuació qualsevol via pública que permeti la sortida d'espectadors o participants que realitzin l'activitat. Els carrers que donen accés a l'activitat han de disposar d'una amplada suficient segons el que estableix el DUPROCIM – Protocol d'Actes a la Via Pública.

En tot cas, no es considerarà cap via amb una amplada inferior a 1,80 m com a via d'evacuació, tal com estableix el RD 2816/1982 Reglament de Policia d'espectacles públics i activitats recreatives.

### 1.3.2 ACCESSIBILITAT – VEHICLES D'EMERGÈNCIES

L'accessibilitat s'ha de garantir segons les mesures d'accessibilitat inclòs a la memòria de seguretat. Com a norma general, s'ha de garantir un accés mínim de 3,50 m o un carril de circulació existent sense

obstacles, especialment en el cas de fogueres.

## **1.4 INFORMACIÓ A LA POBLACIÓ – MITJANS – CONSELLS I INSTRUCCIONS -**

La difusió de la informació relativa a l'activitat, les instruccions i consells que calgui donar als espectadors i/o participants i a la població en general, la confeccionarà els organitzadors i la difondrà a través de:

- Mitjans de comunicació (Especialment els d'àmbit local)
- Web de l'Ajuntament de Mataró
- Informadors a la platja de Mataró

Altres:

- Policia Local
- Servei de Mobilitat de l'Ajuntament de Mataró
- Secció de Llicències d'Activitats de l'Ajuntament de Mataró

A la població en general se'ls hi comunica les informacions, consells i instruccions següents:

### **PIROTÈCNIA**

#### **Recomanacions:**

- Seguiu les mesures d'higiene i protecció establertes a l'establiment.
- Compreu els productes pirotècnics homologats en un establiment autoritzat.
- No gardeu petards a les butxaques.
- Llegiu les instruccions de cada article. Tots els productes pirotècnics han de portar la indicació de l'edat d'utilització en l'etiqueta.
- Vestiu amb roba de cotó.
- Utilitzeu mitjans segurs per encendre el material pirotècnic: metxes i similars.
- Enceneu sempre la metxa per l'extrem, per donar temps d'enretirar-vos.
- No llanceu coets amb la mà o amb la canya trencada i evitar de llençar-los si fa molt de vent.
- Si un petard no s'encén bé, no toqueu-lo fins al cap de mitja hora i remulleu-lo.
- No deixeu roba estesa, tendals oberts o despleats i tanqueu les finestres i balcons de casa.
- Els menors han d'estar supervisats per un adult.

#### **Es prohibeix:**

- Llençar coets a menys d'una distància de 500 metres del bosc o zones amb arbres que, per les seves circumstàncies, siguin susceptibles de combustió.
- Llençar o dirigir petards contra les persones o béns, de manera que signifiqui un risc per la seva integritat, i també col·locar-los sobre el mobiliari urbà i béns privats.
- Manipular i/o modificar l'estructura, el blè o el recobriment de la pirotècnia.
- Fer servir productes pirotècnics a la vora de productes o líquids inflamables, i també a la vora dels establiments d'expedició o emmagatzematge.
- Posar productes pirotècnics dins d'elements, l'explosió dels quals pugui provocar la dispersió d'objectes amb risc per les persones i béns.
- No respectar les distàncies màximes de seguretat establertes en espectacles pirotècnics.

### **COVID-19**

#### **Mesures de protecció generals:**

- Celebreu una festa de Sant Joan única, en grups reduïts de persones (familiars o amics).
- Eviteu les festes amb aglomeracions de gent.
- Mantingueu les mesures de protecció i higiene per prevenir contagis, com l'ús de mascareta, la

- distància física entre les persones, el rentat de mans amb aigua i sabó.
- Si feu ús de pirotècnia no feu servir el gel hidroalcohòlic: són incompatibles.
  - En cas de manipular pirotècnia les mascaretes més apropiades són les de cotó. Les mascaretes quirúrgiques són de paper i polipropilè, materials gens adequats amb el magnesi de la pirotècnia.
  - Eviteu compartir menjar i estris a l'hora dels àpats.

**Pautes per a trobades i sopars a l'aire lliure o similars:**

- El consum d'aliments i begudes en trobades socials en l'espai públic només està permès en espais habilitats amb mobiliari per a aquest consum (àrees de lleure, de descans, de pícnic i similars). Fora dels espais habituals, cal una autorització municipal i garantir que són espais degudament habilitats.
- No es permeten activitats de ball o similars.
- Els grups no poden superar les 10 persones i s'han de mantenir 2 metres entre grups.
- En el cas de llicències de restauració, caldrà seguir les condicions específiques del sector de la restauració: servei fins a les 01.00 hores, distància de 2 metres entre persones de diferents grups, màxim 6 persones per taula i 50% d'aforament en espais interiors.

**CAMPANYA: Revetlles amb Precaució**

- Difusió de la documentació subministrada per la Direcció General de Protecció Civil a través dels diferents Registres, Centres Cívics i Edificis Municipals.



## 2. ACTE



## 2.1 ACTIVITATS ASSOCIADES A LA REVETLLA DE SANT JOAN

### 2.1.1 VENDA DE PRODUCTES PIROTÈCNICS

<b>LLOCS DE VENDA DE PRODUCTES PIROTÈCNICS – CASETES (Amb permís).</b>				
IDENTIFICACIÓ	NOM	COGNOM	LOCALITZACIÓ	TELÈFON
Caseta núm. 1			Via Europa 128	
Caseta núm. 2			Ronda Sant Oleguer amb Rda Frederic Mistral	
Caseta núm. 3			President Companyns 105	
Caseta núm. 4			Plaça Pintor Cusachs	
Caseta núm. 5			Ronda Països Catalans,13	
Caseta núm. 6			Ronda Cervantes,76. Per sobre de l'inici del camí de les Cinc Sènies.	
Caseta núm. 7			Rotonda del Rengle,4	

<b>LLOCS DE VENDA DE PRODUCTES PIROTÈCNICS – LOCALS (Amb permís)</b>				
IDENTIFICACIÓ	NOM	COGNOM	LOCALITZACIÓ	TELÈFON
C/ De la Terra, 2				
C/ Mossèn Jaume Sala, 17				
C/Amalia, 44				
C/ Altafulla, 4				

### INSPECCIONS PUNTS DE VENDA

- Per tal de comprovar aquests llocs de venda, es realitzaran inspeccions per part de la Policia Local i la secció de Llicències d'Activitats.
- Aquest personal revisarà totes les condicions de venda i emmagatzematge i en cas necessari s'aixecarà acta, que després es passarà a la Subdelegació de Govern a Barcelona o s'informarà a la Guàrdia Civil de Premià, al telèfon: 93 752 48 55 per tal que procedeixin a la requisa del material o inspecció.
- Les denúncies per material pirotècnic mal classificat o etiquetat es passaran a la Seguretat Industrial de la Generalitat mitjançant acta i a poder ser amb una mostra.
- Els altres dies es poden realitzar inspeccions per denúncies o rutinàries si es sospiten anomalies d'incompliment de les condicions de venda, venda domiciliaria, etc.
- Veure 5.1.2 Procediments específics, d'aquest document, sobre les condicions de venda i aspectes ha inspeccionar.

**2.1.2 FESTES DE CARRERES / REVETLLES**

<b>FESTES DE CARRERS / REVETLLES</b>				
IDENTIFICACIÓ	NOM	COGNOM	AFORAMENT	TELÈFON
Revetlla PI/ de la Pepa Maca,7			10 persones	
Revetlla C/Vista Alegre 52-104 (Tram entre Carrer Turo de Montgat i Ronda de la Creu de Pedra)			50 persones	

<b>FESTES PARTICULARS AMB CONEIXEMENT</b>				
IDENTIFICACIÓ	NOM	COGNOM	PROCEDÈNCIA	TELÈFON

Segons Documentació gràfica

**2.1.3 TALLS DE CARRERS**

Per a la nit del 23 de juny, el servei de Mobilitat a autoritzat els següents talls de carrer:

<b>TALLS DE CARRER</b>	
CARRER	SOL-LICITANT
Segons autoritzacions del Servei de Mobilitat i descrites al punt 2.1.2 Festes de carrer / Revetlles.	

**2.1.4 FOGUERES DE SANT JOAN**

<b>FOGUERES AUTORITZADES</b>			
LOCALITZACIÓ	PERILL	DATA	OBSERVACIONS
No autoritzades			
<b>ALTRES: PENDENTS D'AUTORITZACIÓ (Competent Generealitat de Catalunya - Agents Rurals)</b>			
LOCALITZACIÓ	PERILL	DATA	OBSERVACIONS

POSSIBLES UBICACIONS PER REFERÈNCIES D'ALTRES ANYS (Segons Policia Local):

- Parc de Cerdanyola
- Ronda Bellavista
- Riera Sant Simó – Cinc Sènies
- Carrer Galícia – Blanes

## 2.2 ANÀLISI DE RISC

Ajuntament de Mataró		Actes i activitats a la via pública
FULL DE SOL·LICITUD / MEMÒRIA DE SEGURETAT		
Mesures específiques a adoptar		
Protecció civil:		
Activitat de risc	Consideracions	Mesures a adoptar
<b>CONSELLS EN GENERAL</b>		
<b>ANTERIORITAT a l'actuació (PREVISIÓ)</b>		
Informació general		Comunicar la celebració de l'activitat a els entitats i cossos de seguretat per part del servei de Protecció Civil i/o Policia Local per tal d'autoritzar l'activitat, si fos el cas, i que previnguin els mitjans materials, humans i procedimentals necessaris per al correcte desenvolupament de l'acte.
Informar als veïns		Informar als organismes i serveis interessats perquè retirin els elements que puguin disturbar l'actuació o bé que puguin resultar danyats (vehICLES, contenidors de residus, jardineres, bancs, cadires, pilones, cadenes, ....) o senyalitzar en el cas que no sigui possible. <b>S'INFORMARÀ al veïns de les zones afectades, com a mínim amb 48 hores d'antelació, sobre l'horari, el recorregut i les mesures de protecció a adoptar</b> (Retirar els elements que ocupen la via pública: els vehicles estacionats, les terrasses (taules, cadires, tendals, ....), la publicitat i altres elements informatius o decoratius (plafons, banderoles, tendals, testos, jardineres, ...) que ocupen l'espai públic o bé que poden constituir un perill per a l'activitat).
Informar al públic		Informar dels consells i instruccions de seguretat al públic.
<b>DURANT l'actuació (PREVENCIÓ)</b>		
Desenvolupament de l'acte		<b>Complir les premisses establertes per a l'actuació, itinerari, horaris, ... autoritzats i els requisits exigits per l'autorització municipal.</b> Funcionament de l'activitat: - Segons PROCEDIMENTS ESPECÍFICS - -
Sanitaris		Disposició de mitjans sanitaris, segons normativa sectorial que pertorqui. Mínim una farmaciola.
<b>REVETLLES</b>		
Condicionar recorregut		<b>Tancar la circulació viària pels carrers afectats i els de la zona de seguretat.</b> <b>Retirar o desplaçar els elements de la via pública que poden constituir un perill</b> a l'actuació (Vehicles estacionats, contenidors, terrasses (taules, cadires, tendals, ....), la publicitat i altres elements informatius o decoratius (plafons, banderoles, tendals, torratxes, ...., cablejat, ...). Així com el condicionament de la vegetació al llarg del recorregut de l'acte.
Evacuació		<b>Garantir l'accés dels mitjans i vehicles d'emergència a la pròpia activitat o als elements de l'entorn.</b> Per aquest motiu s'ha de garantir un accés mínim de 3,50 m o del carril de circulació existent sense obstacles. <b>Habilitar sortides d'emergència suficients que permetin garantir l'evacuació dels assistents a l'acte</b> (En el pitjor dels casos, i fins aforaments de fins a 500 persones, cadascuna d'aquestes sortides no pot ser inferior a 1,80 m). <b>En el cas de places, no es permet obstaculitzar, estrangular o bloquejar les sortides a carrers.</b> <b>Senyalització de:</b> Sortida / Recorregut d'evacuació / Sense Sortida (Si fos el cas).
Incendi		<b>1 extintor per cada conjunt d'elements elèctrics de risc</b> (Tipus: Caixes generals, Generadors, Elements amb gran càrrega i/o potència lumínica), barra de begudes - aliments i/o foc.
Danys a les instal·lacions		<b>Protecció dels elements susceptibles de generar risc</b> i aquells que no s'hagin pogut retirar (Exemple: Elements baixos, ...).
Alimentació		Segons consideracions de la normativa sectorial aplicable i el Servei municipal competent.
Explosió (En el cas de GAS BUTÀ o altres)		Bombona en posició vertical Bombona ubicada en zona ombrívola Segons la normativa sectorial, només es podrà utilitzar una bombona simultàniament (La resta, si fos el cas, apartades de la bombona en funcionament) i s'hauran de seguir les prescripcions de seguretat que estableix el fabricant de l'aparell a utilitzar <b>QUADRE GENERAL:</b> No accés al públic general <b>CONDUCTORS:</b> Es col·locaran en l'interior de tubs de matèria aïllant i incombustible i correctament dimensionats. <b>CABLES VOLANTS:</b> Queden prohibits.
Estructures no permanents desmuntables		Certificat de solidesa (només en cas que no el proporcioni l'Ajuntament). <b>Accés restringit al públic</b> (envoltant per tanques homologades)

Consells de seguretat	<b>FOGUERES</b>
	<b>Organitzadors:</b> <ul style="list-style-type: none"><li>- <b>Garantir una distància superior a 500 metres de terrenys forestals.</b></li><li>- <b>Mantenir un radi de seguretat de 20 metres al voltant de la foguera,</b> inclòs durant el seu muntatge, respecte qualsevol element de mobiliari urbà, arbrat, vehicles, façanes a edificacions o similars, serveis (enllumenat, electricitat o telefonia) o altres elements de la via pública.</li><li>- <b>Garantir la delimitació del radi de seguretat de 20 metres amb la disposició de tanques metàl·liques i la prohibició d'accés al seu interior.</b></li><li>- <b>Garantir una distància mínima a zones verdes amb alta densitat arborea de 50 m.</b></li><li>- <b>Netejar l'entorn d'elements inflamables abans del muntatge.</b></li><li>- <b>Protegir el paviment amb un mínim de 10 cm de gruix de terra o sorra,</b> si fos el cas, amb una superfície equivalent al foc més 3 metres al voltant, per evitar possibles fissures per calor del paviment.</li><li>- <b>Habilitar, com a mínim, un accés per a vehicles d'emergència.</b></li><li>- <b>Disposar, en tot moment, de mitjans per apagar la foguera</b> (Disposició d'aigua, mànegues, extintors, ...) i <b>mitjans sanitaris mínims</b> (Farmaciola).</li><li>- <b>Limitar la càrrega de foc de la foguera.</b> En tot cas, en general, no pot superar 3 metres d'altura.</li><li>- <b>Els materials emprats per fer la foguera hauran de fer brasa</b> (Resta prohibida la utilització de papers teixits (perquè el vent els podria enlairar), bidons, llaunes o esprais (perquè poden explotar), pneumàtics, plàstics, pintures o matalassos (pels seus efectes tòxics o contaminants); ni envasos de qualsevol material inclosos el vidre, ni oberts ni tancats o qualsevol altre material que pugui ocasionar efectes similars als prohibits).</li><li>- <b>No realitzar la foguera en llocs que obstrueixin el pas de vehicles i vianants.</b></li><li>- <b>Encendre la foguera per diferents focus</b> (Restant prohibida l'encesa amb gasolina o qualsevol altre líquid inflamable o accelerant, artificis pirotècnics o materials explosius).</li><li>- <b>Encendre la foguera només amb vent encaimat</b> (Velocitat sostinguda de vent inferior a 10 km/h).</li><li>- <b>Vigilar la foguera fins que quedi totalment extingida i/o apagar-la completament amb aigua</b> un cop finalitzada l'activitat per evitar sobre accidents.</li><li>- <b>Comunicar l'encesa i l'apagada de la foguera a Informació de la Policia Local – 93.758.23.33.</b></li></ul>
Sant Joan	<b>Població en general:</b> <ul style="list-style-type: none"><li>- <b>Procurar que tots els edificis veïns tinguin les finestres i els balcons tancats,</b> per evitar que les guspises puguin entrar en algun habitatge i provoquin un incendi.</li><li>- <b>Plegar els tendals que hi pugui haver a les terrasses.</b></li><li>- <b>Evitar saltar damunt les brases i fogueres.</b></li><li>- <b>Vetllar i controlar, especialment els nens i nenes, perquè no s'aproximin al foc i es puguin cremar.</b></li></ul>
	<b>PIROTECNIA</b>
	<b>Utilització i venda a particulars:</b> <ul style="list-style-type: none"><li>- <b>No es permet vendre productes pirotècnics a menors de 12 anys si no van acompanyats per un adult,</b> a persones que estan sota els efectes de begudes alcohòliques o substàncies estupefaents, i amb caràcter general, a partir de mitja nit.</li><li>- Els productes pirotècnics han d'estar classificats i catalogats o en tràmit de catalogació per el <b>Ministeri de Indústria i Energia.</b></li><li>- Els productes pirotècnics de la categoria 3 tan sols podran ser venuts a persones majors de 18 anys, els de la categoria 2 a majors de 16 anys i els de la categoria 1 als majors de 12 anys.</li><li>- Els coets i qualsevol producte de blè (metxa) només es pot vendre amb paquets complets, degudament protegits i coberts a la part de la càrrega i del blè.</li><li>- La venda de productes pirotècnics ha d'estar emparada per la corresponent autorització governativa, així com per la llicència municipal.</li><li>- En la autorització governativa ha de constar el nom i el DNI de les persones autoritzades per la venda.</li></ul>
	<b>Recomanacions:</b> <ul style="list-style-type: none"><li>- <b>Comprar els productes pirotècnics homologats en un establiment autoritzat.</b></li><li>- <b>No guardar petards a les butxaques.</b></li><li>- <b>Llegir les instruccions de cada article.</b> Tots els productes pirotècnics han de portar la indicació de l'edat d'utilització en l'etiqueta.</li><li>- <b>Vestir amb roba de cotó.</b></li><li>- <b>Utilitzar mitjans segurs per encendre el material pirotècnic:</b> metxes i similars.</li><li>- <b>Encendre sempre la metxa per l'extrem,</b> per donar temps d'enretirar-vos.</li><li>- <b>No llançar coets amb la mà o amb la canya trencada i eviteu de llançar-los si fa molt de vent.</b></li><li>- <b>Si un petard no s'encén bé, no s'ha de tocar fins al cap de mitja hora i remullar-lo.</b></li><li>- <b>No deixar roba estesa, tendals oberts o despleats i tancar les finestres i balcons de casa.</b></li><li>- <b>Els menors han d'estar supervisats per un adult.</b></li></ul>
	<b>Es prohibeix:</b> <ul style="list-style-type: none"><li>- <b>Llançar coets a menys d'una distància de 500 metres del bosc o zones amb arbres</b> que, per les seves circumstàncies, siguin susceptibles de combustió.</li><li>- <b>Llançar o dirigir petards contra les persones o béns,</b> de manera que signifiqui un risc per la seva integritat, i també col·locar-los sobre el mobiliari urbà i béns privats.</li><li>- <b>Manipular i/o modificar l'estructura, el blè o el recobriments de la pirotècnia.</b></li><li>- <b>Fer servir productes pirotècnics a la vora de productes o líquids inflamables,</b> i també a la vora dels establiments d'expedició o emmagatzematge.</li><li>- <b>Posar productes pirotècnics dins d'elements,</b> l'explosió dels quals pugui provocar la dispersió d'objectes amb risc per les persones i béns.</li></ul>

		<p><b>Venda de pirotècnia:</b></p> <ul style="list-style-type: none"> <li>- No es permet vendre productes pirotècnics a menors de 12 anys si no van acompanyats per un adult, a persones que estan sota els efectes de begudes alcohòliques o substàncies estupefaents, i amb caràcter general, a partir de mitja nit.</li> <li>- Els productes pirotècnics han d'estar classificats i catalogats o en tràmit de catalogació per el <b>Ministeri de Indústria i Energia</b>.</li> <li>- Els productes pirotècnics de la categoria 3 tan sols podran ser venuts a persones majors de 18 anys, els de la categoria 2 a majors de 16 anys i els de la categoria 1 als majors de 12 anys.</li> <li>- Els coets i qualsevol producte de blè (metxa) només es pot vendre amb paquets complets, degudament protegits i coberts a la part de la càrrega i del blè.</li> <li>- La venda de productes pirotècnics ha d'estar emparada per la corresponent autorització governativa, així com per la llicència municipal.</li> <li>- En la autorització governativa ha de constar el nom i el DNI de les persones autoritzades per la venda.</li> <li>- No sobrepassar el nombre màxim de venedors i/o clients, que hi poden haver al local o caseta.</li> </ul> <p><b>Locals permanents:</b></p> <ul style="list-style-type: none"> <li>- Disposar d'un magatzem que sigui del sector EI-120 amb porta EI2-60. L'accés al magatzem s'efectuarà preferentment des del mateix local de venda.</li> <li>- Tenir com a mínim dues sortides, situades al mateix nivell de la botiga, amb una amplada de 0.80 metres i separades entre si de forma que constitueixin alternatives reals d'evacuació.</li> <li>- Les portes han d'obrir en el sentit de la sortida i la seva posició ha de ser de "habitualment Tancades".</li> <li>- La instal·lació elèctrica del local ha de ser antideflagrant.</li> <li>- El nombre de compradors ha de ser el mateix que el de venedors amb un màxim de vuit. S'ha de col·locar, en un lloc visible, un rètol indicant el número màxim de persones que simultàniament podran estar dins del local.</li> <li>- El públic no pot tenir accés directe amb els productes pirotècnics. Les mostres dels esmentats productes que s'exposin a vitrines o aparadors han de ser sense càrrega.</li> <li>- No es pot vendre qualsevol altre tipus de producte mentre hi hagi emmagatzemat material pirotècnic.</li> <li>- Col·locar els productes de pirotècnia en prestatges, situats a una distància mínima d'un metre del mostrador. La resta del material ha de quedar dipositat al magatzem.</li> <li>- La quantitat màxima que es pot emmagatzemar en locals es il·limitada per els productes de la categoria 1 i de 50 kg de substància explosiva per a les categories 2 i 3.</li> <li>- No es premés fumar ni encendre foc, ubicar rètols homologats de "Prohibit fumar" en llocs visibles.</li> <li>- Disposar del nombre i classe d'extintors que s'assenyali a l'autorització en perfecte estat de funcionament, càrrega i amb la revisió preceptiva (mínim dos).</li> <li>- Disposar de rètols de prohibició de venda a menors de 12 anys.</li> </ul> <p><b>Casetes:</b></p> <ul style="list-style-type: none"> <li>- Disposar de sostre lleuger, subjecte de forma que sigui la zona de menor resistència en cas d'explosió o projecció. El mostrador i la façana de venda hauran de ser coberts per una visera voladissa d'una amplada mínima de 60 cm.</li> <li>- L'emmagatzematge de productes pirotècnics s'ha de fer en caixes de grandària suficient, sense coberta superior, situades a una alçada prudencial sobre el nivell del mostrador.</li> <li>- Els productes pirotècnics han de retirar-se de la caseta quan aquesta resti tancada al públic i es dipositaran a un magatzem autoritzat.</li> <li>- La quantitat màxima de material pirotècnic que podrà emmagatzemar-se a la caseta serà il·limitada per a productes de la classe I i de 30 kg de substància explosiva per a productes de les classes II i III.</li> <li>- Disposar de dos extintors d'incendi d'eficàcia mínima 13A en perfecte estat de funcionament.</li> <li>- No es premés fumar ni encendre foc, ubicar rètols homologats de "Prohibit fumar" en llocs visibles.</li> <li>- No es podran encendre flames ni estufes d'incandescència.</li> <li>- En les casetes s'admet la presència de tres persones per a atendre la instal·lació i com a màxim de dues en l'interior per atendre la venda, les quals hauran d'estar degudament autoritzades pel Subdelegat de Govern.</li> <li>- Respectar com a mínim una distància de 20 metres respecte de qualsevol edificació i de 100 metres respecte de llocs que puguin representar especial perillositat, com ara les benzineres, dipòsits de gas, etc.</li> <li>- Disposar de rètols de prohibició de venda a menors de 12 anys.</li> </ul>
En cas d'incident o accident	Actuacions en cas d'incident o accident:	<ul style="list-style-type: none"> <li>- Segons PEM Sant Joan.</li> <li>- En cas d'evacuació, no existeix Punt de Trobada, l'actuació prioritària serà l'allunyament.</li> </ul>
		En cas de condicions meteorològiques desfavorables, reforçar les mesures preventives i preveure la resposta enfront a aquests esdeveniments (Per exemple, l'aplaçament de l'acte, el canvi de data, hora, recorregut, emplaçament, ... o la seva suspensió, ...).
		<b>DESPRÉS de l'actuació (REHABILITACIÓ)</b>
Revisió		Revisió exhaustiva (neteja muntatges fixes, recollida de material pirotècnic, ...). En acabada la ocupació, caldrà netejar i endreçar l'espai ocupat, per tal que resti en l'estat en què es trobava abans.

<p><b>COVID</b></p> <p>Motiu del risc:</p> <p><b>Ley 2/2021, de 29 de marzo, de medidas urgentes de prevención, contención y coordinación para hacer frente a la crisis sanitaria ocasionada por el COVID-19.</b></p> <p>Norma general: "Artículo 16. Otros sectores de actividad. Las administraciones competentes deberán asegurar el cumplimiento por los titulares de cualquier otro centro, lugar, establecimiento, local o entidad que desarrolle su actividad en un sector distinto de los mencionados en los artículos anteriores, o por los responsables u organizadores de la misma, cuando pueda apreciarse riesgo de transmisión comunitaria de COVID-19 con arreglo a lo establecido en el artículo 5, de las normas de aforo, desinfección, prevención y acondicionamiento que aquellas establezcan.</p> <p><b>En todo caso, se deberá asegurar que se adoptan las medidas necesarias para garantizar una distancia interpersonal mínima de, al menos, 1,5 metros, así como el debido control para evitar las aglomeraciones. Cuando no sea posible mantener dicha distancia de seguridad, se observarán las medidas de higiene adecuadas para prevenir los riesgos de contagio.</b></p>	<p>Distància de seguretat</p>	<p><i>Garantir la distància interpersonal de seguretat d'1,5 metres en general, equivalent a una superfície de seguretat de 2,5 m2 per persona. Excepte que sigui d'aplicació un valor més restrictiu per raó del tipus d'activitat.</i></p> <p>Obligació d'utilització de mascareta (a partir dels 6 anys) a la via pública, als espais a l'aire lliure i a qualsevol espai tancat d'ús públic o que es trobi obert al públic, amb independència del manteniment de la distància física interpersonal de seguretat. No estan obligades al seu ús les persones que presentin algun tipus de malaltia o dificultat respiratòria que es pugui veure agreujada per la utilització de la mascareta.</p>
	<p>Control d'aforament</p>	<p>Segons el que estableixi la normativa vigent i/o Pla sectorial corresponent.</p> <p>Disposar d'un sistema de control dels assistents per garantir el distanciament social i el control de fluxos d'accés i sortida independents. Caldrà disposar de registre previ d'assistents (com a mínim nom, cognom i telèfon), si la normativa sectorial així ho determina.</p> <p>Per tal d'evitar entre altres, les aglomeracions en els creuaments o punts de més afluència.</p> <p>Sempre que la normativa vigent d'aplicació ho permeti, en cas de veure reduir la distància interpersonal de seguretat, caldrà que es compleixin complementàriament a la resta de mesures, les següents condicions:</p> <ul style="list-style-type: none"> <li>- Portar un registre dels assistents o que s'estableixi una preassignació de localitats.</li> <li>- Establir espais sectoritzats, amb control de fluxos d'accés i sortida independents. (Tipus tanca o el propi espai, per exemple una plaça).</li> <li>- Preveure mesures de circulació dels assistents que evitin les aglomeracions en els creuaments o punts de més afluència.</li> </ul>
	<p>Neteja i desinfecció</p>	<p>Posar a disposició dels assistents mitjans de neteja i desinfecció. Per exemple, aigua i sabó, gels hidroalcohòlics o desinfectants amb activitat viricida autoritzats, eixugamans d'un sol ús etc.</p> <p>Netejar i desinfectar les instal·lacions, el mobiliari i altres elements susceptibles de manipulació abans i després de cada ús. Per exemple, netejar amb detergent i desinfectar amb lleixiu (2 cullerades soperes per litre d'aigua) acabat de preparar en aigua freda o amb altres desinfectants autoritzats, sense fer barreges de productes.</p> <p>No es permet donar o repartir elements, materials o objectes, a no ser que es compleixin les consideracions de neteja i desinfecció.</p>



	Altres obligacions	<p>No podran assistir aquelles persones que presentin símptomes o estiguin en aïllament domiciliari degut a un diagnòstic per COVID-19, o que es trobin en període de quarantena domiciliària per haver tingut contacte estret amb una persona diagnosticada.</p> <p>Disposar de la senyalització preventiva necessària.</p> <p>Evitar activitats amb desplaçament del públic assistent ja que, les activitats itinerants generen concentració de persones i dispersió del risc.</p> <p>Per tant, no es permet cap activitat de tipus itinerant obert al públic que comporti el desplaçament del públic o dels participants (per exemple cercaviles).</p> <p>Incompatibilitat entre el foc i hidrogels en base alcohòlica i mascaretes inflamables. Per exemple, substituir per rentat de mans amb aigua i sabó.</p> <p>Complementàriament, cada activitat ha d'aplicar les mesures previstes en els Plans de desconfinament sectorials aprovats. Es poden consultar en la següent adreça: <b>Departament d'Interior - Protecció Civil - Àmbits d'actuació - Malalties transmissibles emergents - Plans sectorials.</b></p>
--	--------------------	---

## **2.3 MEMÒRIES DE SEGURETAT**

Adjuntes a l'apartat de Documentació complementària

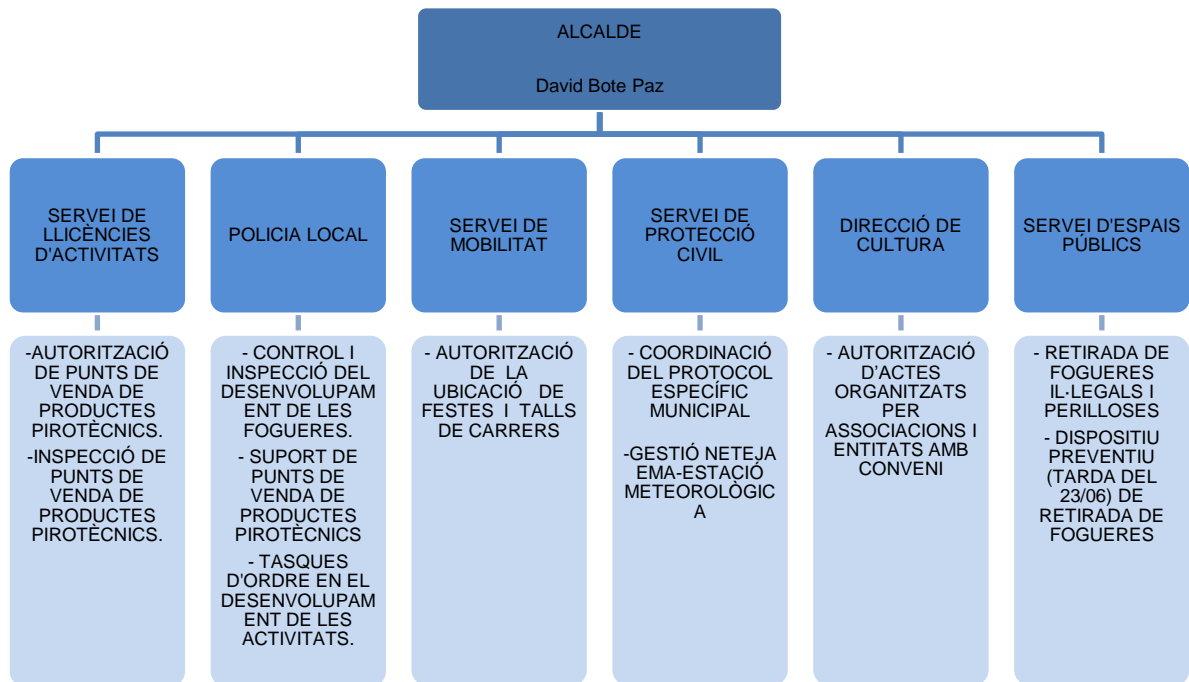
# MANUAL D'ACTUACIÓ

## 3. ORGANIGRAMA



**CECOPAL (No presencial)**  
(Estructura segons DUPROCIM)

Contacte CRA municipal - Policia Local 93 758 23 33





## 4. CONTACTES





FUNCIO – RESPONSABILITAT	NOM	COGNOM	PROCEDÈNCIA	TELÈFON	EMISSORA PC ALTRES	
<b>Direcció general de la Revetlla</b>						
Coordinació CECOPAL			Cap Servei Protecció Civil		Si	
Policia Local			Sotsinspector Policia Local			Si
			Cap de torn			
Secció de Llicències d'Activitats			Cap Servei Llicències d'Activitats			
Servei de Mobilitat			Cap Servei Mobilitat			
Servei d'Espais Públics			Cap Servei Espais Públics			
Direcció de Cultura			Cap Servei Festes i Territori			
<b>Serveis interns</b>						
8 Informadors			Responsable			
<b>Serveis d'emergència</b>						
Policia local				93 758 23 33	Si	Si
Urgències sanitàries				112	Si	Si
Mossos d'Esquadra				112	Si	Si
Parc de Bombers de Mataró				112	Si	Si
ADF			ADF		Si	Si
			ADF Control Maresme			
Emergències				112		
CECAT						



## **5. FUNCIONS / ACTIVACIONS**



## **CECOPAL | Responsable coordinació PROTOCOL**

El Centre de Coordinació Operativa Municipal (CECOPAL) és el màxim responsable decisor en situacions d'emergència. En aquest cas funciona de forma virtual sense una ubicació específica.

En cas d'activació del PROTOCOL en fase d'emergència aquest convocarà el GABINET DE L'EMERGÈNCIA de forma presencial a la sala de crisi i coordinarà les accions a desenvolupar.

## **ORGANITZACIÓ**

Funcions generals:

- Organitzar el sistema de coordinació (funcionament ordinari, d'emergències i el sistema de comunicacions).
- Vetllar perquè l'actuació es desenvolupi d'acord amb les mesures de seguretat i el sistema de funcionament establerts en el PEM. I tramitar els permisos necessaris interns a l'ajuntament i externament, els que la legislació determini.
- Adoptar en tot moment les mesures de seguretat complementàries que sigui necessari establir.

I en tot cas, s'ha de disposar, per part dels organitzadors, dels mitjans humans necessaris i establir la protocolització de les accions a desenvolupar en cas d'emergència, especialment l'avís (TELÈFON EN CAS D'EMERGÈNCIA – 112 o Informació a la Policia Local – 93.758.23.33).

## **Serveis d'emergència interns**

Alguns actes disposen dels següents serveis d'emergència interns (Segons memòria de seguretat):

<b>SERVEI DE VIGILANCIA</b>	
<b>RESPONSABLE</b>	
<b>FUNCIONS</b>	
<b>MITJANS</b>	
<b>SERVEI DE PRIMERS AUXILIS</b>	
<b>RESPONSABLE</b>	
<b>FUNCIONS</b>	-

## **Serveis d'emergència externs**

Són els serveis d'emergència externs a mobilitzar en funció de l'activació del previst en les diferents fases del Protocol Específic Municipal.

<b>SERVEI D'ORDRE I SEGURETAT CIUTADANA</b>	
<b>LOCALITZACIÓ</b>	Polícia Local
<b>RESPONSABLE</b>	Polícia Local
<b>MITJANS HUMANS</b>	Polícia Local i Mossos d'Esquadra*

<b>FUNCIONS</b>	<ul style="list-style-type: none"> <li>- Coordinar les tasques dels diferents serveis i gestionar les activitats d'ordre i avisos a la població d'acord amb el Pla de Protecció Civil Municipal i en moments de màxims incidents, col·laborar en les tasques necessàries per a resoldre les simultaneïtats amb efectivitat.</li> <li>- Facilitar l'accés i el trànsit dels vehicles d'urgències, i per regla general, la seguretat ciutadana de l'entorn de les fogueres i de la seva àrea d'influència.</li> <li>- Realitzar inspeccions als punts de venda de productes pirotècnics (locals i casetes) i supervisar el transport de productes pirotècnics.</li> <li>- El torn de la nit haurà de controlar a mida que la foguera es vagi apagant, d'avisar al servei de bombers perquè aquests vagin a remullar, per precaució i evitar incidents, les restes que puguin quedar enceses.</li> <li>- Activació de recursos extraordinaris a través de SIAU.</li> </ul>
-----------------	---

En el cas dels grups d'actuació supramunicipals (\*) la seva actuació i suport es farà d'acord i sense perjudici del previst i dels requeriments del Pla PROCICAT i del que determini el director d'aquest i les circumstàncies existents.

<b>SERVEI D'EXTINCIÓ D'INCENDIS</b>	
<b>BOMBERS*</b>	
<b>SERVEI RESPONSABLE</b>	Bombers de la Generalitat - ADF Serra de Marina
<b>LOCALITZACIÓ</b>	Parc de Bombers de Mataró
<b>RESPONSABLE</b>	Cap de Parc o en el seu defecte, el cap de torn
<b>MITJANS</b>	Els disponibles al Parc de Bombers
<b>FUNCIONS</b>	<ul style="list-style-type: none"> <li>- Controlar, reduir i neutralitzar els efectes d'un incendi.</li> <li>- Després de rebre l'avís de la Policia Local, anar a remullar, per precaució i evitar incidents, les restes que puguin quedar enceses de les fogueres.</li> </ul>
<b>ADF SERRA MARINA</b>	
<b>SERVEI RESPONSABLE</b>	ADF Serra de Marina
<b>LOCALITZACIÓ</b>	Segons mitjans
<b>RESPONSABLE</b>	Segons directori telefònic
<b>MITJANS</b>	<p>Es destinen els següents vehicles:</p> <p>Vehicle 4x4 pick-up amb capacitat d'extinció – Mataró (Parc Forestal)</p> <p>Control ADF Maresme i Vehicle coordinació - Mataró (Parc Bombers)</p> <p>Vehicle 4x4 pick-up amb capacitat d'extinció - Argentona-Òrrius</p> <p>Vehicle 4x4 pick-up amb capacitat d'extinció - La Roca del Vallès-Santa Agnès de Malanyanes-Vilanova del Vallès</p> <p>Camió 4x4 Unimog amb capacitat d'extinció - Dosrius-Canyamars</p>
<b>FUNCIONS</b>	<ul style="list-style-type: none"> <li>- Controlar, reduir i neutralitzar els efectes d'un conat incendi.</li> <li>- Detecció i comunicació a Policia Local de conductes incíviques en terrenys forestals o urbanitzacions.</li> </ul>

<b>BRIGADA</b>	
<b>SERVEI RESPONSABLE</b>	Espais Públics
<b>LOCALITZACIÓ</b>	Edifici de Via Pública
<b>RESPONSABLE</b>	Segons directori telefònic
<b>MITJANS</b>	Grup de 3 persones (xòfer+maquinista+peó)
<b>FUNCIONS</b>	- Activació de recursos extraordinaris a través de SIAU. (No es preveu un dispositiu preventiu)

<b>INFORMADORS</b>	
<b>SERVEI RESPONSABLE</b>	Policia Local
<b>LOCALITZACIÓ</b>	Platja de Mataró
<b>RESPONSABLE</b>	Segons directori telefònic
<b>MITJANS</b>	
<b>HORARI</b>	

**FUNCIONS**

- Informar de l'horari del tancament al trànsit del Passeig Marítim.
- Informar de les recomanacions de seguretat covid-19
- Comunicar al servei de la Policia Local les incidències greus detectades.

La comunicació de serveis per part de la Policia Local, tant de Bombers com dels ADF, es centralitza des del Parc de Bombers de Mataró on es disposa de Portàtil TETRA de PROT\_CIVIL gestionada per ADF o telefònicament.

En el cas dels grups d'actuació supramunicipals (\*) la seva actuació i suport es farà d'acord i sense perjudici del previst i dels requeriments del Pla PROCICAT i del que determini el director d'aquest i les circumstàncies existents.

## 5.1 NIVELLS DE FUNCIONAMENT I ACTIVACIÓ DEL PROTOCOL

SITUACIONS ORDINÀRIES	
<b>Alerta</b>	<p>Nivell ordinari d'actuació</p> <p>Incidències poc rellevants que:</p> <ul style="list-style-type: none"><li>▪ Resol el Responsable de Les fogueres, la policia local, els bombers, o bé els ADF amb els mitjans propis preventius desplegats per la Revetlla.</li><li>▪ No comporten cap risc per a les persones.</li><li>▪ No afecten el funcionament global de la Revetlla de Sant Joan, o</li></ul> <p>Incidències de mitjana importància que poden comportar un risc immediat i que podrien arribar a afectar el funcionament global de la Revetlla de Sant Joan:</p> <ul style="list-style-type: none"><li>▪ Requereixen una actuació especialitzada o d'equip per ser resoltes i que generen una mobilització dels recursos propis de la Revetlla i un relatiu moviment addicional en el flux de transmissions.</li><li>▪ Tot i no afectar el funcionament global de la Revetlla comporten cert risc per les persones.</li></ul>
	<p><b>EI PEM REVELLA DE SANT JOAN s'activarà en alerta des de les 20:30 hores del dia 23/06 fins al final de la Revetlla de Sant Joan.</b></p> <p><b>EI CECOPAL serà operatiu virtualment.</b></p>
INCIDÈNCIES IMPORTANTS	
<b>Emergència</b>	<p>Nivell d'emergència (funcionament ordinari) posa en <b>EMERGÈNCIA</b> el PEM.</p> <p>Incidència important i prioritària:</p> <ul style="list-style-type: none"><li>▪ Incidències que poden tenir conseqüències més o menys greus i que comporten la mobilització dels serveis externs d'emergències i de recursos suplementaris als recursos preventius previstos per a l'activitat.</li><li>▪ Així com si es produeix un accident / incident / crisi vinculat o no a l'activitat i que afecti o posi en perill la vida e les persones, els béns i el medi ambient.</li><li>▪ Quan el CECAT informa de l'activació del Pla PROCICAT en fase d'emergència.</li></ul> <p>Aquest nivell té prioritat absoluta en les transmissions (les transmissions específiques per la resolució de la incidència/emergència s'identifiquen amb la paraula clau PRIORITAT)</p> <p>Aquest nivell posa en emergència el PEM i per tant serà el Comitè municipal de l'emergència l'encarregat de dirigir i coordinar les actuacions a realitzar.</p>



### **5.1.1 PROCEDIMENTS GENERALS - CECOPAL**

#### **Actuacions generals:**

A fi de poder garantir la seguretat i l'actuació per emergències durant la realització de l'acte s'han adoptat les mesures preventives següents:

- Redacció, aprovació, homologació i implantació del Protocol Específic Municipal dins del Pla de protecció civil municipal.
- Implantació d'un CECOPAL que permet interrelacionar el sistema de coordinació ordinària de l'acte amb el sistema de coordinació per emergències previst i estipulat en el PEM.
- Desplegament de serveis i mitjans preventius.
- Aplicació de mesures concretes de seguretat i protecció.

La interfase entre el sistema de coordinació pel funcionament ordinari de l'acte i el sistema de coordinació per emergències establert en el PEM consisteix en el següent:

- El dia 23 de juny a les 20:30 hores s'activarà el Protocol Específic Municipal en alerta i es posarà en marxa el CECOPAL (Virtualment)
- Quan l'organització rebí l'avís d'incidència ho notificarà a la Policia Local o a la Cap de Protecció Civil i s'activarà el Protocol Específic Municipal en alerta, si fos el cas de forma presencial.
- En el cas que el CECOPAL i Coordinadora municipal de l'emergència tipifiqui una emergència s'activarà el Protocol Específic Municipal en emergència.
- L'activació del Protocol Específic Municipal en alerta significarà que:
  - o El Protocol Específic Municipal romandrà en alerta (a través de la Coordinadora municipal de l'emergència i responsable del CECOPAL) i en principi no actuarà fins que no hagi de fer una avaluació de la situació per decidir si s'ha d'activar en emergència o no.
  - o El sistema de coordinació del funcionament ordinari de l'acte és el que donarà resposta a totes aquelles situacions tipificades com:
    - ordinàries
    - incidències (en alerta)
- L'activació del Protocol Específic Municipal en emergència significarà que:
  - o El sistema de coordinació del funcionament ordinari de l'acte es posarà a disposició i passarà a dependre funcionalment, sense oblidar les respectives funcions i responsabilitats, del CECOPAL i de la Coordinadora municipal de l'emergència.
  - o Els mitjans humans i materials previstos i desplegats pel funcionament ordinari de l'acte s'integraran al Protocol Especial Municipal sota la forma de Grup especial de risc, i el Responsable de l'organització passarà a ser el Cap del Grup.
  - o La informació al públic, veïns i població en general es farà d'acord i a través del Gabinet Local d'Informació.

### **5.1.2 PROCEDIMENT ESPECÍFICS**

#### **5.1.2.1 CAMPANYA: REVELLES AMB PRECAUCIÓ**

- Difusió de la documentació subministrada per la Direcció General de Protecció Civil (Segons al quantiat disponible s'adoptarà la solució que comporti major abast).

### **CONSELLS PER A LA POBLACIÓ**

- Procureu que tots els edificis veïns tinguin les finestres i els balcons tancats, per evitar que les guspines puguin entrar en algun habitatge i provoquin un incendi.

- Plegueu els tendals que hi pugui haver a les terrasses.
- Eviteu saltar damunt les brases i fogueres.
- Vetlleu i controleu els nens i nenes perquè no s'aproximin al foc i es puguin cremar.
- En cas d'incident/accident, aviseu al telèfon d'emergències – 112 o Informació de la Policia Local 93.758.23.33.

### 5.1.2.2 **RECOLLIDA DE MOBLES I TRASTOS VELLS**

[http://www.mataro.cat/portal/ca/Ajuntament/Aciudadana/tramits/detall/recollida\\_de\\_mobles\\_i\\_trastos\\_vells\\_telefon\\_de\\_civisme.html](http://www.mataro.cat/portal/ca/Ajuntament/Aciudadana/tramits/detall/recollida_de_mobles_i_trastos_vells_telefon_de_civisme.html)

## Ajuntament » Atenció Ciutadana » Tràmits » Recollida de mobles i trastos vells

### Recollida de mobles i trastos vells

Què és i per a què serveix?	Servei de recollida d'aquells residus que no es poden reciclar en cap dels contenidors de brossa selectiva i que tenen un volum massa gran per poder-los dur fins a la deixalleria mòbil. És a dir: un moble vell, un matalàs, un televisor, un ordinador, etc.
Qui ho pot demanar?	Qualsevol persona que resideixi a Mataró i tingui la necessitat de desprendre's de mobles o trastos.
Quin cost té?	Cap
En quines dates es pot fer?	Sempre
Com i on es pot presentar?	Només cal deixar el trasto davant el portal de casa la nit abans o fins a les 8 h del dia assignat al carrer en qüestió ( <a href="#">consulteu el mapa</a> ).  El servei de recollida passarà a partir de les 8 h.  Si cal desfer-se d'un trasto vell un dia en què el servei de recollida no fa servei a la zona es pot portar a alguna de les <a href="#">deixalleries fixes</a> . També podeu contactar amb el <a href="#">Telèfon del Civisme 900 859 009</a> per a més informació.
Quins documents s'han de portar?	Cap <a href="#">Sol·licitud d'accés a serveis socials municipals - Agència Dependència</a>
Quant temps triga la resposta?	La recollida de trastos i mobles vells es fa els dies indicats.
Quina documentació es lliura?	Cap
Altres informacions d'interès	El <a href="#">Telèfon del civisme</a> , a més a més, és un telèfon que l'Ajuntament posa a disposició dels ciutadans perquè puguin comunicar d'una manera àgil i gratuïta qualsevol incidència que detectin a la ciutat.  <a href="#">Mataró Neta: Recollida de trastos vells</a>

### 5.1.2.3 PIROTÈCNIA

#### CONSELLS PER A LA POBLACIÓ

##### RECOMANACIONS:

- Seguiu les mesures d'higiene i protecció establertes a l'establiment.
- Compreu els productes pirotècnics homologats en un establiment autoritzat.
- No gardeu petards a les butxaques.
- Llegiu les instruccions de cada article. Tots els productes pirotècnics han de portar la indicació de l'edat d'utilització en l'etiqueta.
- Vestiu amb roba de cotó.
- Utilitzeu mitjans segurs per encendre el material pirotècnic: metxes i similars.
- Enceneu sempre la metxa per l'extrem, per donar temps d'enretirar-vos.
- No llanceu coets amb la mà o amb la canya trencada i evitar de llençar-los si fa molt de vent.
- Si un petard no s'encén bé, no toqueu-lo fins al cap de mitja hora i remulleu-lo.
- No deixeu roba estesa, tendals oberts o desplegats i tanqueu les finestres i balcons de casa.
- Els menors han d'estar supervisats per un adult.

##### ES PROHIBEIX:

- Llençar coets a menys d'una distància de 500 metres del bosc o zones amb arbres que, per les seves circumstàncies, siguin susceptibles de combustió.
- Llençar o dirigir petards contra les persones o béns, de manera que signifiqui un risc per la seva integritat, i també col·locar-los sobre el mobiliari urbà i béns privats.
- Manipular i/o modificar l'estructura, el blè o el recobriment de la pirotècnia.
- Fer servir productes pirotècnics a la vora de productes o líquids inflamables, i també a la vora dels establiments d'expedició o emmagatzematge.
- Posar productes pirotècnics dins d'elements, l'explosió dels quals pugui provocar la dispersió d'objectes amb risc per les persones i béns.
- No respectar les distàncies màximes de seguretat establertes en espectacles pirotècnics.

Si les activitats prohibides fins ara, sobre l'ús de productes pirotècnics, les fessin menors d'edat, el material que portin serà dipositat a la Prefectura de la Policia Local, a l'espera de fer-ne el lliurament als pares o tutors.

#### UTILITZACIÓ I VENDA A PARTICULARS

- Els productes pirotècnics no podran ser venuts a menors de 12 anys si no van acompanyats per un adult, a persones que estan sota els efectes de begudes alcohòliques o substàncies estupefaents, i amb caràcter general, a partir de mitja nit.
- Els productes pirotècnics a vendre haurien d'estar classificats i catalogats o en tràmit de catalogació per el Ministeri de Indústria i Energia.
- Els productes pirotècnics de la categoria 3 tan sols podran ser venuts a persones majors de 18 anys, els de la categoria 2 a majors de 16 anys i els de la categoria 1 als majors de 12 anys.
- Els coets i qualsevol producte de blè (metxa) només es podrà vendre amb paquets complets, degudament protegits i coberts a la part de la càrrega i del blè.
- La venda de productes pirotècnics haurà d'estar emparada per la corresponent autorització governativa, així com per la llicència municipal.
- No sobrepassar el nombre màxim de venedors i/o clients, que hi poden haver al local o caseta.
- En la autorització governativa constarà el nom i el DNI de les persones autoritzades per la venda.

##### CONDICIONS TÈCNIQUES:

- El secció de Llicències d'Activitats és el que autoritza la venda de productes pirotècnics. La ubicació dels punts de venda d'aquest any i els noms dels responsables de cadascuna s'indiquen a l'apartat Annexos Específics, d'aquest document.

## **EN CAS D'INCIDENT / ACCIDENT**

- El Responsable del punt de venda o un dels venedors afectats avisarà, d'acord amb la gravetat del incident / accident o la seva proximitat o disponibilitat, a través del telèfon d'emergències 112.
- Si cal, s'aturarà la venda de productes pirotècnics i si es necessari, es clausurarà el punt de venda.

## **VENDA PEL COMERÇ**

- La presentació de les autoritzacions pertinents seran exigibles en el moment de la venda i hauran d'exhibir-se així mateix per els interessats a requeriment dels agents de la autoritat.
- En els embolcalls dels articles pirotècnics hauria de figurar la classificació dels mateixos, el proveïdor que els subministra i una referència al tràmit de catalogació.
- La venda al detall dels articles pirotècnics de les classes I i II, podran efectuar-se en locals permanents o casetes instal·lades a la via pública, tant en terrenys de propietat privada com municipal.

## **LOCAL PERMANENT**

- Tots els locals hauran de disposar d'un magatzem que sigui del sector EI-120 amb porta EI2-60. L'accés al magatzem s'efectuarà preferentment des del mateix local de venda.
- En cap cas s'autoritzaran magatzems que, per accedir als mateixos, s'hagi de travessar dependències destinades a altres fins que continguin materials inflamables o combustibles.
- El local de venda tindrà com a mínim dues sortides, situades al mateix nivell de la botiga, amb una amplada de 0.80 metres i separades entre sí de forma que constitueixin alternatives reals d'evacuació.
- Les portes obriran en el sentit de la sortida i la seva posició serà de "habitualment Tancades".
- La instal·lació elèctrica del local serà antideflagrant.
- El nombre de compradors serà el mateix que el de venedors amb un màxim de vuit. Es col·locarà a un lloc visible un rètol indicant el número màxim de persones que simultàniament podran estar dins del local.
- El públic no tindrà accés directe amb els productes pirotècnics. Les mostres dels esmentats productes que s'exposin a vitrines o aparadors seran sense càrrega.
- No es podrà vendre qualsevol altre tipus de producte mentre hi hagi emmagatzemat material pirotècnic.
- En el lloc de venda, els productes de pirotècnia es col·locaran en prestatges, estant aquests situats a una distància mínima d'un metre del mostrador. La resta del material quedarà dipositat al magatzem.
- La quantitat màxima que podrà emmagatzemar-se en locals serà il·limitada per els productes de la categoria 1 i de 50 kg de substància explosiva per a les categories 2 i 3.
- No es premés fumar ni encendre foc, hi haurà en llocs visibles rètols homologats de "Prohibit fumar".
- El local haurà de disposar el nombre i classe d'extintors que s'assenyali a l'autorització en perfecte estat de funcionament, càrrega i amb la revisió preceptiva (mínim dos).
- El local haurà de disposar de rètols de prohibició de venda a menors de 12 anys.

## **CASETES**

- Les casetes hauran de disposar de rètols de prohibició de venda a menors de 12 anys.
- Les casetes disposaran de sostre lleuger, subjecte de forma que sigui la zona de menor resistència en cas d'explosió o projecció. El mostrador i la façana de venda hauran de ser coberts per una visera voladissa d'una amplada mínima de 60 cm.
- L'emmagatzematge de productes pirotècnics es farà en caixes de grandària suficient, sense coberta superior, situades a una alçada prudencial sobre el nivell del mostrador.
- Els esmentats productes hauran de retirar-se de la caseta quan aquesta resti tancada al públic i es dipositaran a un magatzem autoritzat.

- La quantitat màxima de material pirotècnic que podrà emmagatzemar-se a la caseta serà il·limitada per a productes de la classe I i de 30 kg de substància explosiva per a productes de les classes II i III.
- Disposaran de dos extintors d'incendi d'eficàcia mínima 13A en perfecte estat de funcionament.
- Rètols de prohibit fumar ben visibles.
- No es podran encendre flames ni estufes d'incandescència.
- En les casetes s'admet la presència de tres persones per a atendre la instal·lació i com a màxim de dues en l'interior per atendre la venda, les quals hauran d'estar degudament autoritzades pel Subdelegat de Govern.
- Les casetes hauran de guardar com a mínim una distància de 20 metres respecte de qualsevol edificació i de 100 metres respecte de llocs que puguin representar especial perillositat, com ara les benzineres, dipòsits de gas, etc.

### **TRANSPORT DE PRODUCTES PIROTÈCNICS**

- El transport de material pirotècnic entre els tallers i dipòsits autoritzats i els locals i casetes de venda haurà de realitzar-se amb les degudes precaucions, en caixes tancades i amb la documentació establerta en l'ADR 2009, i el Real Decret 551/2006 de 5 de maig sobre transport de mercaderies perilloses per carretera.
- L'esmentada documentació acompanyarà a l'expedició en tot el seu recorregut.
- Segons estableix l'article 167.3 del vigent Reglament d'Articles Pirotècnics i Cartutxeria poden transportar en vehicle particulars artificis de pirotècnia de les categories 1,2,3,T1,P1 i destinats a l'ús previst a l'Instrucció tècnica complementaria núm. 18, fins un total de 15 KG. nets de matèria reglamentada.
- Durant les operacions compreses en el transport de les matèries reglamentades estarà prohibit fumar, portar llumins o qualsevol altre dispositiu productor de flames, substàncies que puguin inflamar-se.
- En tot moment, les matèries reglamentaries estaran sotmeses a la inspecció de l'autoritat.
- Queda prohibit al personal de conducció i auxiliar obrir envasos que continguin substàncies reglamentades, excepte quan siguin requerits per l'autoritat competent.
- Es prohibeix el transport de productes pirotècnics en vehicles de dues rodes.
- Obligació de portar un extintor a dintre del vehicle destinat a aquest tipus de transport.

#### **5.1.2.4 URBANITZACIONS**

Les mesures de prevenció a les urbanitzacions són les següents:

- La realització de les franges de protecció de les urbanitzacions, es realitza bianualment en els anys impars. Tanmateix, cadascuna d'elles hauria de disposar de Pla d'Autoprotecció.
- S'han enviat cartes als veïns i presidents de les urbanitzacions i de les cases situades en zones rurals per sol·licitar la seva col·laboració en la detecció i prevenció d'incendis forestals, recordant-los la prohibició de llençar coets a les proximitats del bosc i de fer foc o barbacoes.

#### **5.1.2.5 ORDENANÇA DE CIVISME (2005)**

L'Ordenança de Civisme de Mataró sanciona el següent (Relatiu a l'acte de la Revetlla de Sant Joan):

- Comprar productes pirotècnics per part dels menors de 14 anys, sense anar acompanyats d'un adult està considerat com a una infracció lleu amb sancions fins a 150 €.
- Llençar o dirigir petards contra les persones o béns de forma que signifiquin un risc per a la seva integritat està considerat com a una infracció molt greu amb sancions fins a 1.500 €.
- Col·locar petards sobre mobiliari urbà o béns privats adjacents a la via pública està considerat com a una infracció greu amb sancions fins a 900€.
- Llençar coets a menys d'una distància de 500 metres del bosc o de les zones amb arbres que, per les seves característiques, siguin susceptibles de combustió està considerat com a una

- infracció greu amb sancions fins a 900 €.
- Fer servir productes pirotècnics a la vora de productes o líquids inflamables, i també en establiments d'expedició o emmagatzematge està considerat com a una infracció molt greu amb sancions fins a 1.500 €.
  - Ficar productes pirotècnics dins d'elements l'explosió dels quals pugui provocar la dispersió d'objectes amb risc per a les persones i béns està considerat com a una infracció greu amb sancions fins a 900 €.
  - No respectar les distàncies màximes de seguretat establertes en espectacles pirotècnics està considerat com a una infracció lleu amb sancions fins a 600 €.
  - Encendre focs fora dels llocs reservats a l'efecte està considerat com a una infracció molt greu amb sancions fins a 1.500 €.
  - Preparar fogueres en llocs on obstrueixin el pas de vehicles o vianants està considerat com a una infracció greu amb sancions fins a 900 €.
  - Encendre fogueres sobre la via a prop d'elements o xarxes de subministrament i comunicació enlairats està considerat com a una infracció greu amb sancions fins a 900 €.
  - Encendre fogueres amb productes inflamables o en condicions meteorològiques que puguin comportar un risc d'incendi o emprar, com a elements de combustió de la foguera, materials la combustió dels quals pugui generar efectes tòxics o contaminants, o que siguin susceptibles d'explotar està considerat com a una infracció molt greu amb sancions fins a 1.500 €.
  - Fer foc a menys de 500 metres de terrenys forestals o instal·lar fogueres a menys de 20 metres dels cotxes aparcats i de les façanes de les cases està considerat com a una infracció greu amb sancions fins a 900 €.

#### **EN CAS D'INCOMPLIMENT DE L'ORDENANÇA DE CIVISME**

- L'autoritat municipal carregarà als infractors d'aquests preceptes el cost de reposició dels béns públics malmesos, d'acord amb el procediment establert a la llei.
- L'ajuntament facilitarà també la possibilitat de commutar, per treballs per a la comunitat, les sancions i la compensació de despeses ocasionades al domini públic.

#### **5.1.2.6 ORDENANÇA DE VIA PÚBLICA (2008)**

L'Ordenança de Via Pública afecta el següent (Relatiu a l'acte de la Revetlla de Sant Joan):

##### Article 83. Actes públics

L'atorgament d'autorització a les ocupacions derivades d'actes públics, qualificats o no com espectacles i les instal·lacions destinades a l'esbarjo o oci de les persones com circs, teatres ambulants, envelats, closos, i instal·lacions pròpies de balls, espectacles, festes populars o tradicionals de barri, fires destinades a la promoció de serveis, comerç, oci, o cultura de caràcter no permanent, estan subjectes a les següents condicions amb independència de les que en funció de l'autorització d'activitat exigeixin les ordenances i reglaments d'intervenció mediambiental de l'Ajuntament i la normativa estatal i autonòmica vigent.

1. Les **sol·licituds** s'han de formular amb una **antelació mínima d'1 mes** respecte a l'acte.
2. Les sol·licituds han d'anar **acompanyades de la documentació general i d'un pla de recollida de residus i de neteja viària durant i després de l'acte assumit econòmicament pel sol·licitant, i d'una memòria de seguretat subscrita pel promotor o responsable de l'activitat o acte.**
3. La memòria de seguretat ha de contenir:
  - a) Dades de l'organitzador de l'acte o promotor amb acreditació de la representació que té si actua en nom d'altre i de persona jurídica.
  - b) Plànol de la ubicació general, amb grafia del recinte, elements estructurals fixos o desmuntables i itineraris de circulació de persones.
  - c) Classe d'activitat o espectacle programat.
  - d) Dies, horari d'inici i finalització de l'activitat o celebració, i en el cas d'espectacles horari de taquilles.
  - e) Tipus d'instal·lacions o estructures fixes o desmuntables amb descripció de materials.
  - f) Certificat tècnic d'instal·lació.
  - g) Assistència prevista a l'acte, amb fixació de l'aforament previst, i edats de les persones que hi poden assistir.



- h) En les activitats d'espectacles, recreatives musicals, o culturals com ara revetlles i festes de barri amb actuació musical: nombre i ubicació de la vigilància privada en funció de l'aforament, en interior i exterior, accessos, estacionament de vehicles, amb identificació del responsable de la seguretat i de la forma de localització immediata i còpia del document que acrediti la contractació de serveis de seguretat.
- i) Definició dels riscos potencials i acreditació de la contractació d'assegurança per import suficient en funció dels riscos de l'activitat, i de l'aforament previst.
- j) Còpia de l'informe tècnic de seguretat de l'escenari i elements auxiliars.
- k) Previsió de l'existència de bar o barres destinades a dispensar begudes o aliments.
- l) Definició d'itineraris de persones, d'accessos i sortides, elements de canalització com tanques de protecció, i mesures previstes de control de l'aforament i d'evacuació, amb gràfica dels elements sobre plànol.
- m) Dades de la instal·lació elèctrica, certificat d'instal·lació, dades del generador de corrent i potència, il·luminació d'emergència, i identificació del responsable del manteniment continu de la instal·lació.
- n) Pla de servei i assistència sanitària amb definició de punts d'assistència, mitjans i dotació, o còpia del contracte o acord amb entitat o empresa d'assistència sanitària en relació a l'esdeveniment o acte.
- o) Pla d'autoprotecció o d'emergència.

4. El contingut d'aquesta memòria sense perjudici dels mínims establerts en aquesta ordenança pot ser ampliada per decret l'alcalde en funció de les circumstàncies concurrents.

5. L'atorgament de les autoritzacions d'ocupació i de l'activitat per actes públics requereixen un informe previ dels serveis municipals competents en matèria de seguretat ciutadana i protecció civil, procedint-se a l'aprovació expressa de la memòria o la modificació de les condicions a implantar a la resolució.

6. Un exemplar de la memòria de seguretat.



### **5.1.2.7 COVID-19 (PAUTES PROTECCIÓ CIVIL DE LA GENERALITAT DE CATALUNYA)**

## **2. Pautes en l'ús de pirotècnia**

### **2.1. Venda de pirotècnia**

Està permesa l'activitat de venda de pirotècnia. A més de les mesures sectorials de seguretat pròpies del sector de la pirotècnia, cal complir les mesures de seguretat per la COVID-19 del sector del comerç. Especialment, cal evitar aglomeracions a les cues i als espais interiors de venda amb elements de control i informació.

## **3. Aforaments d'activitats culturals organitzades**

En aquests moments (a data 4 de juny de 2021) no es pot superar el 70% de l'aforament màxim, amb 1.000 persones com a màxim en espais interiors o 3.000 a l'aire lliure o espais interiors amb ventilació reforçada (20 l/s i persona).

En el cas d'espais a l'aire lliure on l'aforament màxim pugui ser superior a 15.000 persones, cas en què es podrà arribar al 20% d'aquest aforament si s'estableixen sectors independents de fins a 3.000 persones cadascun.

Els espais han d'estar perimetrats o delimitats.

Es recomana sempre espais a l'aire lliure.

## **4. Pautes per a fogueres**

Les fogueres estan permeses amb autorització municipal sempre que s'evitin aglomeracions en els espais de visualització i es mantinguin les distàncies de seguretat: 1,5 m de distància interpersonal i 2 m entre grups de persones.

Es recomana autoritzar només foguerons per evitar un nombre elevat de persones.

Si es preveuen espais de visualització, cal seguir les limitacions d'aforament.

## **5. Pautes en activitats de cultura popular amb pirotècnia o foc**

Les activitats de cultura popular amb pirotècnia o foc estan permeses sempre que s'evitin aglomeracions en els espais de visualització i es puguin mantenir les distàncies de seguretat: 1,5 m de distància interpersonal i 2 m entre grups de persones.

Els espais de públic o visualització han d'estar supervisats i en espais perimetrats o delimitats amb control d'accessos per evitar aglomeracions. El públic s'ha de situar estàtic i, preferentment, assegut.

Caldrà garantir els aforaments establerts per la normativa indicats a l'apartat 3.

Es compliran el nombre màxim de persones dels grups actuant previstos en el pla sectorial de la cultura popular i la resta de mesures establertes en el pla esmentat.

## **6. Pautes per a correfocs, falles, flama del Canigó i altres activitats amb mobilitat**

A més de les mesures generals de la cultura popular, en el cas de correfocs i altres activitats amb mobilitat com falles, flama del Canigó o altres de similars, no es permet la interacció del públic amb els membres de l'activitat.

## **7. Pautes per a concerts i altres activitats culturals d'espectacles públics**

L'organització de concerts i altres activitats culturals estan permeses sempre que s'ajustin a les mesures de restricció vigents.

El públic ha d'estar assegut amb preassignació de seients, mentre estigui previst així a la normativa, i cal complir els aforaments indicats a l'apartat 3.

Es recomana fer les activitats sempre a l'aire lliure

Es permet el servei de restauració si hi ha llicència o autorització específica

Cal complir la resta de mesures previstes al pla sectorial d'arts escèniques i musicals o al corresponent.

## **8. Pautes per a trobades i sopars a l'aire lliure o similars**

El consum d'aliments i begudes en trobades socials en l'espai públic només està permès en espais habilitats amb mobiliari per a aquest consum (àrees de lleure, de descans, de pícnic i similars). Els ajuntaments poden ampliar aquests espais o habilitar-ne de nous de caràcter temporal per afavorir-ne l'ús i evitar espais no controlats. Fora dels espais habituals, cal una autorització municipal i garantir que són espais degudament habilitats.

No es permeten activitats de ball o similars.

Els grups no poden superar les 10 persones i s'han de mantenir 2 metres entre grups.

En el cas de llicències de restauració, caldrà seguir les condicions específiques del sector de la

restauració: servei fins a les 01.00 hores, distància de 2 metres entre persones de diferents grups, màxim 6 persones per taula i 50% d'aforament en espais interiors.

### 9. Platges i altres espais d'aglomeració

Es recomana controlar l'accés o aforament de les zones on habitualment es produeixen aglomeracions o bé el seu tancament físic per evitar-ne.

### 10. Transport

El transport públic ha de reforçar la freqüència de servei especialment en el període de més mobilitat per evitar aglomeracions.

Les operadores hauran d'establir controls en els punts de més afluència habitual per evitar aglomeracions.

Es recomana que la mobilitat en transport públic es faci fora dels horaris habituals, avançant-la sempre que es pugui.



#ProteccioCivil #Covid19 #RevetllaSegura

## MESURES DE PROTECCIÓ PER A LA COVID-19

**Celebra una festa de Sant Joan única, en grups reduïts de persones (familiars o amics)**

**No estan permeses les aglomeracions de gent**

**Mantingueu la distància física entre les persones**

Es recomana: 1,5 metres

web //interior.gencat.cat/revetlles

Generalitat de Catalunya Departament d'Interior

protecció civil

112

#ProteccioCivil

#Covid19

#RevetllaSegura

# Revetlla segura

Fem un Sant Joan diferent, ens adaptem a la nova situació.  
Aquest any, més que mai, fem una festa segura



Celebra una festa de Sant Joan única, en grups reduïts de persones (familiars o amics)



No estan permeses les aglomeracions de gent



Si fas ús de pirotècnia no facis servir el gel hidroalcohòlic: **SÓN INCOMPATIBLES**



500 metres

No llanceu coets ni petards a menys de 500 metres de zones boscoses



No subjecteu els petards amb les mans



No poseu els petards a prop de la cara ni del cos

Mantingueu les mesures de protecció i higiene per prevenir contagis, com...



Que quedi ben tapat:  
NAS  
BOCA

... l'ús de la mascareta



... la distància física entre les persones



AIGUA  
SABÓ

... el rentat de mans amb aigua i sabó



Evita compartir menjar i estris a l'hora dels àpats



No llanceu mai petards contra ningú

### **5.1.3 PROCEDIMENTS D'ACTIVACIÓ. INTERFASE AMB PLANS SUPERIORS**

#### **5.1.3.1 DETECCIÓ I NOTIFICACIÓ D'UNA SITUACIÓ D'EMERGÈNCIA**

Els avisos d'emergència que rebí l'Ajuntament han de comunicar-se immediatament a:

- Telèfon d'emergències (telèfon 112)
- CECAT – Centre de Coordinació Operativa de Catalunya

#### **5.1.3.2 PROCEDIMENTS D'ACTIVACIÓ**

En funció dels nivells i criteris que s'estableixen, el Pla de protecció civil municipal l'activarà l'alcalde mitjançant el procediment establert, directament o a proposta del Cap del Grup d'Intervenció o Ordre, segons risc.

En el cas que s'activi el pla PROCICAT, la interfase entre aquest Pla i el Pla de protecció civil municipal queda definida a partir de:

- La trucada al CECAT que informa o confirma l'activació del Pla.
- La dependència de les funcions del responsable de l'emergència i del Comitè de Direcció tal com estan plantejades quan es produeix l'activació del Pla PROCICAT. Coordinació amb el director del Pla PROCICAT.
- La configuració dels grups actuants locals establerts, adaptada a l'activació del Pla PROCICAT amb la integració dels grups d'actuació locals en els grups actuants del Pla PROCICAT i la coordinació amb la resta del grup.

En produir-se l'activació (presencial) del Protocol Específic Municipal, s'ha de procedir a:

- La constitució del Comitè d'Emergències.
- L'avís d'activació dels caps dels grups locals. Normalment s'ha de fer a través d'una trucada i d'un fax de confirmació, si s'escau.
- La constitució dels grups actuants locals.
- La constitució del CECOPAL.
- La informació a la població sobre l'activació del Protocol i les mesures de protecció a seguir d'acord amb les indicacions del Director del Protocol.
- En cas de ser constituït el CCA, l'establiment d'un contacte permanent entre el CCA, CECOPAL i CECAT.
- La mobilització de mitjans i recursos assignats als Plans Municipals de Protecció Civil.
- L'activació dels plans d'autoprotecció de la zona afectada.

Aquestes accions es concreten en cas d'alerta o emergència de la forma següent:

- Activació en alerta: suposa l'avís al Consell Assessor de l'emergència. A criteri de l'alcalde es mobilitzaran els Grups Locals que es cregui oportú.
- Activació en emergència: suposa la convocatòria del Consell Assessor de l'emergència al CECOPAL i la mobilització dels actuants establerts en el Protocol.

#### **5.1.3.3 PROCEDIMENTS D'ACTUACIÓ**

Una vegada activat el Protocol i constituït el Consell Assessor, el CECOPAL i els grups locals, el director del Pla de protecció civil municipal ha de mantenir contacte amb el CCA i amb els responsables dels PAU corresponents per tal de determinar les accions a emprendre.



## **6. DOCUMENTACIÓ COMPLEMENTÀRIA**



Ajuntament  
de Mataró

*PROTOCOL ESPECÍFIC MUNICIPAL*

**FESTA MAJOR DE MATARÓ  
“Les Santes”**



# ÍNDEX

<b>DESCRIPCIÓ DE L'ACTIVITAT .....</b>	<b>5</b>
<b>1. DESCRIPCIÓ DE L'ACTIVITAT .....</b>	<b>7</b>
1.1 PROGRAMA GENERAL .....	9
1.2 ANÀLISI DE RISC .....	10
1.2.1 MESURES DE SEGURETAT GENERALS .....	10
1.2.2 MESURES DE SEGURETAT ESPECÍFIQUES .....	10
1.2.3 PREDIMENSIONAMENT MÍNIM MITJANS D'AUTOPROTECCIÓ (DECRET 30/2015).....	13
1.2.4 MESURES DE TRÀNSIT .....	13
1.3 ACCESSIBILITAT .....	13
1.3.1 VIES D'EVACUACIÓ .....	13
1.3.2 ACCESSIBILITAT – VEHICLES D'EMERGÈNCIES.....	13
1.4 INFORMACIÓ A LA POBLACIÓ – MITJANS – CONSELLS I INSTRUCCIONS .....	13
1.4.1 CONSELLS DE SEGURETAT A LA POBLACIÓ .....	13
<b>2. ACTE.....</b>	<b>15</b>
2.1 RESUM ACTIVITATS.....	17
2.2 ESPAIS D'ACTES - CATÀLEG D'ESPAIS A LA VIA PÚBLICA .....	21
2.3 MEMÒRIA DE SEGURETAT .....	23
<b>MANUAL D'ACTUACIÓ .....</b>	<b>25</b>
2.4 ORGANIGRAMA.....	27
2.5 ORGANIGRAMA CULTURA.....	29
2.6 ORGANIGRAMA ESPORTS.....	30
<b>3. CONTACTES .....</b>	<b>31</b>
3.1 CONTACTES ESPECÍFICS .....	33
<b>4. FUNCIONS / ACTIVACIONS.....</b>	<b>35</b>
4.1 FUNCIONS.....	37
4.2 NIVELLS DE FUNCIONAMENT I ACTIVACIÓ DEL PROTOCOL.....	43
4.2.1 PROCEDIMENTS D'ACTIVACIÓ. INTERFASE AMB PLANS SUPERIORS.....	44
4.2.1.1 DETECCIÓ I NOTIFICACIÓ D'UNA SITUACIÓ D'EMERGÈNCIA .....	44
4.2.1.2 PROCEDIMENTS D'ACTIVACIÓ.....	44
4.2.2 PROCEDIMENT ESPECÍFICS .....	45
4.2.2.1 INICI DE L'ACTIVITAT .....	45
4.2.2.2 UTILITZACIÓ DE PIROTÈCNIA .....	45
4.2.2.3 NENS PERDUTS.....	45
4.2.2.4 PLUJA, NEU O INCIDÈNCIA METEOROLÒGICA GREU.....	45





**5. DOCUMENTACIÓ COMPLEMENTÀRIA .....47**

## DESCRIPCIÓ DE L'ACTIVITAT



## **1. DESCRIPCIÓ DE L'ACTIVITAT**



## 1.1 PROGRAMA GENERAL

<b>Activitat</b>	La Festa Major de les Santes d'enguany engloba un conjunt d'activitats culturals en diferents barris de la ciutat. Les actuacions seran de petit format i aforament reduït, i combinaran la programació professional amb les propostes d'entitats de la ciutat.
<b>Durada</b>	24 – 30 de juliol
<b>Organitza</b> (Principalment)	Direcció de Cultura de l'Ajuntament de Mataró Direcció d'Esports de l'Ajuntament de Mataró
<b>Lloc</b>	Ubicacions de vuit escenaris repartits per diferents barris: Rocafonda, Molins - Cirera - Camí de la Serra - Vista Alegre, El Palau- Escorxador - Havana, Centre - Eixample, Pla d'en Boet, Peramàs, Cerdanyola i La Llàntia - Via Europa.  Segons memòries de seguretat
<b>Horari</b>	Segons memòries de seguretat.
<b>Característiques del lloc</b>	Segons memòries de seguretat.
<b>Públic</b>	Espais habilitats per acollir un màxim de 1.500 persones  Segons memòries de seguretat.
<b>Participants</b>	Segons memòries de seguretat.

**Complementàriament, a aquest protocol es disposa dels següents plans d'autoprotecció i de seguretat:**

- **Pla de seguretat del Castell de Focs de la platja de Varador**
- **Pla de seguretat del Castell de Focs del Velòdrom**
- **Pla de seguretat del Castell de Focs de l'IES Mar Mediterrània**
- **Pla de seguretat del Castell de Focs de l'Escola Vista Alegre**
- **Pla de seguretat de la Tronada fi de festa**
  
- **Pla d'autoprotecció del Castell de focs de les Santes de Mataró**

## 1.2 ANÀLISI DE RISC

### 1.2.1 MESURES DE SEGURETAT GENERALS

Les mesures de seguretat generals s'estableixen en base a l'anàlisi de risc inclòs a les memòries de seguretat de cada acte que compren aquest document.

Aquest riscos són els següents:

ANÀLISI DE RISC	
<b>RISCOS GENÈRICS</b> (Per a qualsevol activitat)	<ul style="list-style-type: none"> <li>- Incendi / Explosió</li> <li>- Accidents d'àmbit sanitari</li> <li>- Danys a les persones (Conflictes / baralles / aldarulls)</li> <li>- Elements susceptibles de generar risc</li> <li>- Atropellament per trànsit</li> <li>- Condicions de seguretat i higiene de les estructures no permanents desmuntables.</li> <li>- Accessibilitat pels vehicles d'emergència (Per a l'activitat i per als elements de l'entorn)</li> <li>- Evacuació / Aglomeració</li> <li>- Salut pública</li> <li>- Laboral</li> <li>- Meteorològic</li> <li>- COVID</li> </ul>
<b>RISCOS ESPECÍFICS</b> (Segons l'activitat que es desenvolupi)	<ul style="list-style-type: none"> <li>- Concerts / Espectacles públics</li> <li>- Correfoc</li> <li>- Pirotecnia / Traca</li> <li>- Proves esportives</li> <li>- Trànsit</li> <li>- Infants o gent amb possibilitat de pèrdua</li> </ul>
Riscos específics que no afecten en aquest PEM.	<ul style="list-style-type: none"> <li>- Arrossada / Barbacoa / Botifarrada / Paellada / Sardinada / Xocolatada / Rom cremat / Fogueres</li> <li>- Castellers</li> <li>- Animals</li> <li>- Fires / Botigues al carrer</li> </ul> <p>Activitats amb aquests riscos no es desenvolupen. Tanmateix, si fos el cas, s'haurien d'adoptar les mesures establertes per aquests riscos segons estableix la memòria de seguretat</p>
<b>RISCOS EXTERNS</b> (Afectació municipal)	<ul style="list-style-type: none"> <li>- Inundacions</li> <li>- Incendis Forestals</li> <li>- Contaminació d'aigües marines</li> <li>- Sismes</li> <li>- Transport de matèries perilloses</li> <li>- Indústries químiques</li> </ul>

### 1.2.2 MESURES DE SEGURETAT ESPECÍFIQUES

Les mesures de seguretat específiques s'estableixen en base a la idiosincràsia de diferents actes inclosos en aquest document que pel risc que comporten es necessària la incorporació de mesures complementàries a les establertes a la memòria de seguretat.

Les mesures de seguretat específiques previstes són les següents:

<b>Activitats en edificis o espais privats</b>	1. Qualsevol activitat a l'interior d'un edifici o espai privat ha de complir les prescripcions legals i d'ús pel qual està autoritzat, així com les mesures i limitacions que estableix el Pla d'autoprotecció.
<b>Activitats esportives a la Platja, Passeig Marítim i altres emplaçaments</b>	<ol style="list-style-type: none"> <li>1. Garantir els paràmetres que estableix el DUPROCIM – Protocol d'Actes a la Via Pública pel que fa a l'ocupació de les platges.</li> <li>2. Garantir que les activitats desenvolupades dins la zona de abalisament són compatibles amb el bany.</li> <li>3. En cas de contaminació d'aigües marines o abocaments d'aigües de terra a mar, segons el que estableix el Protocol de platges, les 48 h posteriors hi ha alteració de les condicions fitosanitàries de l'aigua de bany . Per aquest motiu es recomana als organitzadors, la no realització d'activitats aquàtiques sota la seva responsabilitat.</li> </ol>
<b>Activitats culturals a la Platja / Passeig Marítim i altres emplaçaments</b>	<ol style="list-style-type: none"> <li>1. Garantir sistemes d'il·luminació mínima en les activitats amb risc d'aglomeració i/o concerts.</li> </ol> <p>Mesures complementaries:  <b>27/07 CASTELL DE FOCS</b></p> <ul style="list-style-type: none"> <li>- Bandera vermella a la Platja del Varador. Des de les 10h fins al desmuntatge de l'acte.</li> <li>- Missatges de megafonia d'avis durant els dies previs:</li> <li>- Els informem que el dimarts dia 27, de 21 a 1 h de la matinada, restaran tancats tots els accessos al passeig marítim, tant de vehicles com de vianants. Agraïm la seva col·laboració per unes Santes segures</li> </ul>
<b>Informació general</b>	

Les mesures de seguretat específiques per la COVID són les següents:

<b>COVID-19</b> <b>Activitats culturals</b>	<p>En compliment de la normativa derivada de la Covid-19, les activitats culturals programades es realitzaran:</p> <ul style="list-style-type: none"> <li>▪ Segons estableixi els plans sectorials establerts, i especialment,</li> <li>▪ En un format estàtic</li> <li>▪ Espai perimetrat</li> <li>▪ Control d'aforament</li> <li>▪ Entrada preassignada</li> <li>▪ Públic assegut en format platea respectant els aforaments màxims permesos i les distàncies i mesures de seguretat establertes.</li> </ul>
<b>COVID-19</b> <b>Activitats esportives</b>	<p>En compliment de la normativa derivada de la Covid-19, les activitats esportives programades es realitzaran:</p> <ul style="list-style-type: none"> <li>○ Segons estableixi els plans sectorials establerts.</li> </ul>

**EXTRACTE Mesures COVID: MEMÒRIA DE SEGURETAT**



<p><b>COVID</b></p> <p><u>Motiu del risc:</u>  <b>Ley 2/2021, de 29 de marzo, de medidas urgentes de prevención, contención y coordinación para hacer frente a la crisis sanitaria ocasionada por el COVID-19.</b></p> <p><b>I, Real Decreto-ley 13/2021, de 24 de junio, por el que se modifican la Ley 2/2021.</b></p> <p>Norma general:  <i>"Artículo 16. Otros sectores de actividad. Las administraciones competentes deberán asegurar el cumplimiento por los titulares de cualquier otro centro, lugar, establecimiento, local o entidad que desarrolle su actividad en un sector distinto de los mencionados en los artículos anteriores, o por los responsables u organizadores de la misma, cuando pueda apreciarse riesgo de transmisión comunitaria de COVID-19 con arreglo a lo establecido en el artículo 5, de las normas de aforo, desinfección, prevención y acondicionamiento que aquellas establezcan.</i></p> <p><b>En todo caso, se deberá asegurar que se adoptan las medidas necesarias para garantizar una distancia interpersonal mínima de, al menos, 1,5 metros, así como el debido control para evitar</b></p>	Distància seguretat	de	Garantir la distància interpersonal de seguretat d'1,5 metres en general, equivalent a una superfície de seguretat de 2,5 m2 per persona. Excepte que sigui d'aplicació un valor més restrictiu per raó del tipus d'activitat.
	Mascareta		<p>Obligació d'utilització de mascareta (a partir dels 6 anys) a:</p> <ul style="list-style-type: none"> <li>- Qualsevol espai tancat d'ús públic o que es trobi obert al públic.</li> <li>- Qualsevol espai o activitat a l'aire lliure en que no resulti possible mantenir la distància interpersonal de seguretat.</li> <li>- Mitjans de transport, en general.</li> </ul> <p>No estan obligades al seu ús les persones que presentin algun tipus de malaltia o dificultat respiratòria que es pugui veure agreujada per la utilització de la mascareta.</p>
	Control d'aforament		<p>Segons el que estableixi la normativa vigent i/o Pla sectorial corresponent.</p> <p>Algunes de les mesures que estableixen són:</p> <ul style="list-style-type: none"> <li>- Disposar d'un sistema de control dels assistents per garantir el distanciament social i el control de fluxos d'accés i sortida independents.</li> <li>- Portar un registre dels assistents o que s'estableixi una preassignació de localitats.</li> <li>- Caldrà disposar de registre previ d'assistents (com a mínim nom, cognom i telèfon), si la normativa sectorial així ho determina.</li> <li>- Establir espais sectoritzats, amb control de fluxos d'accés i sortida independents. (Tipus tanca o el propi espai, per exemple una plaça).</li> <li>- Preveure mesures de circulació dels assistents que evitin les aglomeracions en els creuaments o punts de més afluència.</li> </ul>
	Neteja i desinfecció		<p>Posar a disposició dels assistents mitjans de neteja i desinfecció. Per exemple, aigua i sabó, gels hidroalcohòlics o desinfectants amb activitat viricida autoritzats, eixugamans d'un sol ús etc.</p> <p>Netejar i desinfectar les instal·lacions, el mobiliari i altres elements susceptibles de manipulació abans i després de cada ús. Per exemple, netejar amb detergent i desinfectar amb lleixiu (2 cullerades soperes per litre d'aigua) acabat de preparar en aigua freda o amb altres desinfectants autoritzats, sense fer barreges de productes.</p> <p>No es permet donar o repartir elements, materials o objectes, a no ser que es compleixin les consideracions de neteja i desinfecció.</p>
	Altres obligacions		<p>No podran assistir aquelles persones que presentin símptomes o estiguin en aïllament domiciliari degut a un diagnòstic per COVID-19, o que es trobin en període de quarantena domiciliària per haver tingut contacte estret amb una persona diagnosticada.</p> <p>Disposar de la senyalització preventiva necessària.</p> <p>Evitar activitats amb desplaçament del públic assistent ja que, les activitats itinerants generen concentració de persones i dispersió del risc.</p> <p><b>Per tant, no es permet cap activitat de tipus itinerant obert al públic que comporti el desplaçament del públic o dels</b></p>

**las aglomeraciones. Cuando no sea posible mantener dicha distancia de seguridad, se observarán las medidas de higiene adecuadas para prevenir los riesgos de contagio.**

**participant (per exemple cercaviles).**

Incompatibilitat entre el foc i hidrogels en base alcohòlica i mascaretes inflamables.

Per exemple, substituir per rentat de mans amb aigua i sabó.

Complementàriament, cada activitat ha d'aplicar les mesures previstes en els Plans de desconfinament sectorials aprovats. Es poden consultar en la següent adreça:  
**Departament d'Interior - Protecció Civil - Àmbits d'actuació - Malalties transmissibles emergents - Plans sectorials.**

### 1.2.3 PREDIMENSIONAMENT MÍNIM MITJANS D'AUTOPROTECCIÓ (DECRET 30/2015)

CATÀLEG BÀSIC D'ACTIVITATS OBLIGADORI A REALITZAR PLANS D'AUTOPROTECCIÓ		MITJANS MÍNIMS D'AUTOPROTECCIÓ											
ACTIVITAT	TIPOLOGIA	1	2	3	4	5	6	7	8	9	10	11	12
CONCERTS, FESTES, FERIALES, etc.	1												
ACTIVITATS DE CARÀCTER CULTURAL, EDUCATIU, etc.	2												
ACTIVITATS DE CARÀCTER DEPORTIU, etc.	3												
ACTIVITATS DE CARÀCTER SOCIAL, etc.	4												
ACTIVITATS DE CARÀCTER EMPRESARIAL, etc.	5												
ACTIVITATS DE CARÀCTER RELIGIÓS, etc.	6												
ACTIVITATS DE CARÀCTER POLIÀNIC, etc.	7												
ACTIVITATS DE CARÀCTER DE CARNEVAL, etc.	8												
ACTIVITATS DE CARÀCTER DE FERIALES, etc.	9												
ACTIVITATS DE CARÀCTER DE FERIALES, etc.	10												
ACTIVITATS DE CARÀCTER DE FERIALES, etc.	11												
ACTIVITATS DE CARÀCTER DE FERIALES, etc.	12												

En cas d'existir normativa sectorial, aquesta preval i/o es complementa amb el Decret 30/2015.

### 1.2.4 MESURES DE TRÀNSIT

Les mesures de trànsit aplicables en les franges de màxima afluència d'espectadors o participants s'estableixen per part de la Policia Local segons les Ordres de Servei corresponents.

## 1.3 ACCESSIBILITAT

### 1.3.1 VIES D'EVACUACIÓ

Es considera via d'evacuació qualsevol via pública que permeti la sortida d'espectadors o participants que realitzin l'activitat. Segons el que estableix el DUPROCIM – Protocol d'Actes a la Via Pública.

### 1.3.2 ACCESSIBILITAT – VEHICLES D'EMERGÈNCIES

L'accessibilitat s'ha de garantir segons les mesures d'accessibilitat incloses a les memòries de seguretat. Com a norma general, s'ha de garantir un accés mínim de 3,50 m o un carril de circulació existent (Preferiblement d'accés exclusiu).

## 1.4 INFORMACIÓ A LA POBLACIÓ – MITJANS – CONSELLS I INSTRUCCIONS

### 1.4.1 CONSELLS DE SEGURETAT A LA POBLACIÓ

La difusió de la informació relativa a l'activitat, les instruccions i consells que calgui donar als espectadors i/o participants i a la població en general, la confeccionarà els organitzadors i la difondrà a través de:

- Mitjans de comunicació (Especialment els d'àmbit local)
- Sistema de megafonia (Si fos el cas)



## 2. ACTE



## 2.1 RESUM ACTIVITATS

La Direcció de Cultura i la Direcció d'Esports així com el Servei de Protecció Civil i Salut han de disposar, extern a aquest document, la totalitat de les memòries de seguretat de les activitats incloses al Protocol Específic Municipal (PEM).

Donades les circumstàncies actuals, el calendari pot tenir modificacions per adaptar-se a la normativa legal vigent en aquell moment.

### Programa Santes Esportives 2021

Nº	Activitat	Entitat	Lloc activitat	Proposta data
1	Lliga Catalana BMX	Club BMX Mataró	Circuit Municipal BMX	03-jul
2	Torneig Futsal Base Les Santes	CE Futsal Mataró	Poliesportiu Teresa Ma Roca	8-24/07
3	Mulla't per l'esclerosi múltiple	Fundació esclerosi Multiple, Piscina Municipal i altres	Piscina Municipal i altres	10 de juliol
4	Torneig volei SVA Tour	Associació SVA Tour	Platja Varador / Lasal	10 i 11/07
5	Tir	Tir Esportiu Mataró	Can Canyameres/Tir Esportiu	11/07: BR aire 25m. 17/07: Ernest Siquier. 18/07: Tirada Arc
6	Campionat de Catalunya Júnior d'Estiu Open	CNM	CNM	15-18 juliol
7	Marxeta Nocturna Les Santes	Agrupació Científic-Excursionista Mataró	Des de Pg Callao	17/07
8	Travessa nedant al Port	Direcció d'Esports	Port de Mataró	18/07
9	Sincrosantes	CNM	CNM	19-jul
10	Torneig partides llampec d' Escacs	C Escacs Mataró / Escacs Cerdanyola Mataró	Passeig Callao	24/07
11	Sessió Oberta de Tai Txi/ Marató solidària	Gimnàs Paradise	Pista Poliesportiva Municipal Casal de joves	24 juliol
12	Sessió oberta de ioga/ Marató solidària	Om Apolonia		
13	Sessió fitness/Marató solidària	AECC MATARÓ ( UEM)		
14	Trofeu bàsquet FEM_UEM	Club FEM- UEM	Pavelló Josep Mora	24-jul
15	Curs Aikido Les Santes	Club Aikido Mataró	Eusebi Millan , pista exterior	24-jul
16	Open Ciutat de Mataró Les Santes	Club Billar Mataró	Seu Club Billar	24 i 25/07: fase prèvia 31/07 i 01/08: Finals
17	Torneig del Maresme de petanca les Santes	Club Petanca Penya l'Esplanada	Penya L'Esplanada	25/07
18	Cursa Popular	Direcció d'Esports	des de Nou Parc Central	28/07













## **2.2 ESPais D'ACTES - CATÀLEG D'ESPais A LA VIA PÚBLICA**

El Catàleg d'espais a la via pública estableix l'aforament d'aquells espais més recurrents en la realització d'activitats.

### **Activitats en espais no inclosos al Catàleg d'espais a la Via Pública:**

Escola Josep Montserrat  
Escola Marta Mata  
Escola de Rocafonda  
Escola Torre Llauder  
Escola Maristes de Valldemia

### **Activitats en espais inclosos al Catàleg d'espais a la Via Pública:**

Jardins de l'Escorxador  
Parc central Vell  
Pati del Cafè Nou  
Plaça de l'Ajuntament  
Port de Mataró  
Residència de Sant Josep

FITXA	LLOC	SUPERFÍCIE blava	SUPERFÍCIE vermella	IPACIÓ COVID-19 (2,7	EVACUACIÓ	OCCUPACIÓ	PAU OBLIGATORI	AFORAMENT MÀXIM
FITXA 1	PLAÇA SANTA ANNA	4687	1.204	482	14.400	14.000	5.075	14.060
FITXA 2	PLAÇA TERESAS	481	481	192	6.300	1.443	2.538	1.443
FITXA 3	PLAÇA AJUNTAMENT	2.027	884	354	4.920	6.081	2.223	4.920
FITXA 4	PLAÇA MURALLA	1.875	575	230	8.760	5.625	5.075	5.625
FITXA 5	CAN XAMMAR	2.070	718	287	5.532	6.210	2.468	5.532
FITXA 5.1	PLAÇA SANTA MARIA	1.366	380	152	5.880	4.098	2.503	4.098
FITXA 5.2	PLAÇA SANTA MARIA (Hort del Rector)	1.304	1.304	522	300	3.912	2.000	300
FITXA 7	PATI CAN MARCHAL	1.366	525	210	2.040	4.098	2.000	2.040
FITXA 8	PLAÇA 11 DE SETEMBRE	4.580	2.132	853	7.500	13.764	8.033	7.500
FITXA 9	PLAÇA ANDALUSIA	2.752	896	279	6.108	8.256	2.433	6.108
FITXA 10	PLAÇA PEIXETERIA	356	344	138	3.120	1.068	2.000	1.068
FITXA 11	PLAÇA DE L'HAVANA	894	488	195	10.200	2.682	3.850	2.682
FITXA 12	CARRER ALEMANYA	2.143	1.568	627	15.960	6.429	7.000	6.429
FITXA 13	PLAÇA ISLA CRISTINA	1.122	588	235	9.000	3.366	3.675	3.366
FITXA 14	PARC DE LA LLÀNTIA	2040	624	250	7.380	6.120	2.678	6.120
FITXA 15	M <sup>a</sup> AURÈLIA CAPMANY	1.250	648	259	3.016	3.750	2.485	3.750
FITXA 16	PLAÇA ANTONIO MACHADO	1.473	410	164	2.952	4.419	2.000	2.952
FITXA 17	PASSEIG CARLES PADRÓS	651	350	140	5.400	1.953	2.625	1.953
FITXA 18	PLAÇA ROCAFONDA	943	520	208	3.264	2.829	2.153	2.829
FITXA 19	PARC DE PALAU	706	706	282	5.100	2.118	3.509	2.118
FITXA 20	PISTA POLIESPORTIVA - PLA D'EN BOET	1.273	741	296	3.000	3.819	2.000	3.000
FITXA 21	PATI DE LES ESMANDES	1.644	576	230	600	4.932	2.000	600
FITXA 22	FOSSAR XIÇ	255	217	87	300	795	2.000	300
FITXA 23	PATI RESIDÈNCIA SANT JOSEP	1.053	315	126	1.800	3.159	2.000	1.800
FITXA 24.1	PORT - ocupació	8.000	8.000	3.200	14.400	24.000	4.725	14.400
FITXA 24.2	PORT - evacuació	8.000	8.000	3.200	17.640	24.000	2.000	17.640
FITXA 25.1	PASSEIG MARÍTIM				19.500	0	6.913	19.500
FITXA 25.2	PLATJA DEL VARADOR - Ocupació	105.783	46.824	18.730	19.500	317.349	6.913	19.500
FITXA 25.3	PLATJA DEL VARADOR - Evacuació				21.300	117.125	6.213	21.300
FITXA 25.3.1	PLATJA DEL VARADOR - Evacuació				50.100	139.839	10.000	50.100
FITXA 25.3.2	PLATJA DEL VARADOR - Evacuació				67.440	21.483	10.000	67.440
FITXA 25.3.3	PLATJA DEL VARADOR - Evacuació				55.500	17.487	10.000	55.500
FITXA 25.4	PLATJA DEL CALLAO - Ocupació	24.085	24.085	9.634	19.500	72.255	6.913	19.500
FITXA 25.5	PLATJA DEL CALLAO - Evacuació				10.320	40.815	3.080	10.320
FITXA 25.6	PLATJA DE PONENT - Ocupació	7.756	7.756	3.102	19.500	23.288	6.913	19.500
FITXA 25.7	PLATJA DE PONENT - Evacuació				4.512	10.929	2.000	4.512
FITXA 25.8	PASSEIG CALLAO	28.169	12.960	5.184		13.200		
FITXA 25.9	PLATGES MATARÓ 2020							
FITXA 26	ESCORIADOR	7.518	4.349	1.740	3.600	22.554	2.503	3.600
FITXA 27.1	PARC CENTRAL VELL - Concert	26.531			6.676	79.593	3.518	6.676
FITXA 27.2	PARC CENTRAL VELL - Actes en general	26.531	5675	2.270	10.098	79.593	4.515	10.098
FITXA 28.1	PARC CENTRAL NOU - Espai Firal	16.222	4689	1.876	23.820	48.666	9.188	23.820
FITXA 28.2	PARC CENTRAL NOU - Espai Firal Familiar				15.900	23.052	6.283	15.900
FITXA 28.3	PARC CENTRAL NOU - Concert	32.559	4689	1.876	28.860	97.677	10.753	28.860
FITXA 28.4	PARC CENTRAL NOU - Concert				22.920	97.677	10.238	22.920
FITXA 28.5	PARC CENTRAL NOU - Concert				24.720	97.677	10.763	24.720
FITXA 29.1	LA RIERA - Argentonà / Santa Anna	4.871	4869		22.260	14.613	6.493	14.613
FITXA 29.2	LA RIERA - Ajuntament	989	988	395	12.660	2.967	3.893	2.967
FITXA 29.3	LA RIERA - Sant Josep / Santa Anna	2.521	2.521	1.006	15.660	7.563	4.568	7.563
FITXA 29.4	NIT BOJA - c/ Nou / Pl. Santa Anna					16.032		
FITXA 30	CAFE NOU	1.823	1000	400	3.744	5.469	2.240	3.744
FITXA 31	PLAÇA DELS BOUS	994	415	165	5.400	2.982	2.450	2.982
FITXA 32.1	TECNOCAMPUS - Plaça	3.906	3.070	1.228				
FITXA 32.2	TECNOCAMPUS - Plaça				5.424	11.718	4.750	5.424
FITXA 33	CEIP CIRERA	5.543	2.050	820	2.236	16.629	2.000	2.236
FITXA 34	TORRE LLAUDER	3.598	844	338	300	10.794	2.000	300
FITXA 35.1	CAVALCADA DE REIS				500	41.480	10.000	8.000
FITXA 35.2	CAVALCADA DE REIS 2020				500	48.568	10.000	8.000
FITXA 36.1	PROCESSÓ GENERAL				400	12.660	10.000	8.000
FITXA 36.2	BAIXADA DE LES ESCALETES	356	293	117	4.320	1.068	2.083	1.068
FITXA 37	ESPai ARQUERA	12.717	7.723	3.089	20.400	38.151	9.450	20.400
FITXA 38.1	CAMP DE FUTBOL ENRIC PUJOL	5.626	2.920	1.168	5.100	16.878	3.413	5.100
FITXA 38.2	CAMP DE FUTBOL ENRIC PUJOL	5.626	3.440	1.376	10.536	16.878	4.078	10.536
FITXA 39	PLAÇA GRAN	1097	749	299	6.378	3.291	2.564	3.291
FITXA 40	PLAÇA OCCITÀNIA	4.904	1.842	737	6.600	14.712	3.850	6.600
FITXA 41	PARC DE CERDANYOLA	9.422	1.455	582	3.900	28.266	2.503	3.900
FITXA 42	PARC DE ROCAFONDA	943	2.700	1.080	2.400	2.829	2.328	2.400
FITXA 43	PARC DEL CARRER DE GALÍCIA	943	520	208	2.400	2.829	2.328	2.400

### **2.3 MEMÒRIA DE SEURETAT**

Segons memòria de seguretat realitzada / gestionada pels organitzadors inclòs al punt 6.Documentació complementària



# MANUAL D'ACTUACIÓ



## 2.4 ORGANIGRAMA





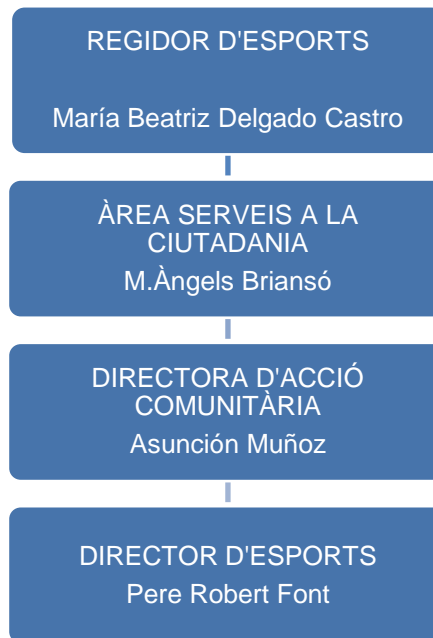
## 2.5 ORGANIGRAMA CULTURA

**CECOPAL (No presencial)**  
(Estructura segons DUPROCIM)  
Contacte CRA municipal - Policia Local 93 758 23 33



## 2.6 ORGANIGRAMA ESPORTS

**CECOPAL (No presencial)**  
(Estructura segons DUPROCIM)  
Contacte CRA municipal - Policia Local 93 758 23 33



## 3. CONTACTES



### 3.1 CONTACTES ESPECÍFICS

Funció – responsabilitat	Nom	Cognom	Procedència	Telèfon	EMISSORA PC ALTRES
<b>Responsables de la DIRECCIÓ DE CULTURA</b>					
Regidora CULTURA	María José	Pérez Carrasco			
Cap d'Àrea	M. Àngels	Briansó			
Directora d'Acció Comunitària	Asunción	Muñoz			
Directora de cultura	Gloria	Brusati			
<b>Responsables de la DIRECCIÓ D'ESPORTS (93.758.23.71)</b>					
Regidora ESPORTS	Beatriz	Delgado Castro			
Cap d'Àrea	M. Àngels	Briansó			
Directora d'Acció Comunitària	Asunción	Muñoz			
Director d'esports	Pere	Robert			
<b>Responsables del CECOPAL i dels serveis externs</b>					
Coordinació CECOPAL			Cap Protecció Civil		
<b>Responsables ACTES DE LES SANTES</b>					
Segons memòries de seguretat					

### ALTRES TELÈFONS

TELÈFONS D'EMERGÈNCIES		
Nom	Telèfons	
CRA - Centre Receptor d'Alarmes de Mataró		
CECOPAL		
Telèfon Únic d'Emergències	112	
CECAT		
Servei d'Emergències Mèdiques	112	
Policia local	112	
Mossos d'Esquadra	112	
Bombers Generalitat de Catalunya	112	
Hospital	93 741 77 00	
ALTRES TELÈFONS		
Nom	Telèfons	
Taxis	93 798 60 60	
Hospital de Mataró	93 741 77 00	
Informació toxicològica	91 562 04 20	
Agència Catalana de l'Aigua	93 567 28 00	
Servei Meteorològic de Catalunya	93 567 60 90	
TELÈFONS DE LES EMPRESES DE SERVEIS I MANTENIMENT		
Equip	Empresa	Telèfon



Companyia AIGUA / SANEJAMENT / TUB VERD	AIGÜES MATARÓ, SA		93.758.23.33
Companyia TUB VERD	AIGÜES MATARÓ, SA	93.741.61.00	610.54.18.24
Comp. ELECTRICA	FECSA - Avaries	800.760.706	
Comp. GAS	GAS NATURAL	900.750.750	

## **4. FUNCIONS / ACTIVACIONS**





## **4.1 FUNCIONS**

### **CECOPAL | Responsable coordinació PROTOCOL**

El Centre de Coordinació Operativa Municipal (CECOPAL) és el màxim responsable decisor en situacions d'emergència. Pot funcionar de forma virtual sense una ubicació específica.

El seu responsable és l'encarregat de coordinar els serveis preventius previstos, la seva actuació i la mobilització dels serveis externs en cas d'emergència.

Prèviament a l'inici de l'activitat el seu responsable revisarà la correcta implantació del PEM, el sistema de transmissions, el desplegament dels serveis externs i les condicions de risc a l'espai d'actuació. En cas d'activació del PEM en fase d'emergència aquest convocarà el CECOPAL de forma presencial a la sala de crisi.

S'estableixen els següents CECOPAL de forma presencial sense necessitat d'activació del PEM en emergència:

- 
- 

La convocatòria del CECOPAL és com a mínim una hora abans de l'inici dels actes.

### **Serveis d'emergència externs**

Són els serveis d'emergència externs a mobilitzar en funció de l'activació del previst en les diferents fases del PEM.

En el cas dels grups d'actuació supramunicipals la seva actuació i suport es farà d'acord i sense perjudici del previst i dels requeriments del Pla PROCICAT i del que determini el director d'aquest i les circumstàncies existents.

### **ORGANITZACIÓ (Direcció de cultura / Direcció d'esports)**

Funcions generals:

- Organitzar el sistema de coordinació (funcionament ordinari, d'emergències i el sistema de comunicacions).
- Vetllar perquè l'actuació es desenvolupi d'acord amb les mesures de seguretat i el sistema de funcionament establerts en el PEM. I tramitar els permisos necessaris interns a l'ajuntament i externament, els que la legislació determini.
- Adoptar les mesures de seguretat complementàries que sigui necessari establir.

### **Serveis d'emergència interns**

<b>SERVEI D'ORDRE I SEGURETAT CIUTADANA *</b>	
<b>RESPONSABLE</b>	Policia Local
<b>FUNCIONS</b>	<ul style="list-style-type: none"><li>- Els serveis generals previstos a l'entorn de seguretat i la coordinació a nivell municipal amb els diferents cossos de seguretat i ordre, públic o privat.</li><li>- El tancament del trànsit al perímetre de l'entorn de seguretat i a la zona del recorregut i la retirada d'obstacles i vehicles a la zona de l'entorn de seguretat i del recorregut (vies d'evacuació).</li><li>- Facilitar l'accés i el trànsit dels vehicles d'urgències i els vehicles autoritzats, i per regla general, la seguretat ciutadana de l'entorn de</li></ul>

	seguretat, del recorregut i de la seva àrea d'influència
<b>FUNCIONS EMPRESA VIGILANCIA I SEGURETAT</b>	<ul style="list-style-type: none"> <li>- Tasques segons estableix la normativa sectorial.</li> <li>- En cas d'emergència, si són origen d'aquesta formen part dels equips de primera intervenció. I en cas contrari, formen part del grup d'evacuació i confinament.</li> </ul>
<b>SERVEI DE PRIMERS AUXILIS **</b>	
<b>RESPONSABLE</b>	Preventiu sanitari
<b>FUNCIONS</b>	<ul style="list-style-type: none"> <li>- Assistència sanitària urgent en el lloc dels fets .</li> <li>- El triatge, estabilització i trasllat dels afectats</li> </ul>
<b>SERVEI D'EXTINCIÓ D'INCENDIS ***</b>	
<b>SERVEI RESPONSABLE</b>	EPI – Equips de suport (Actes de foc) / Organitzadors en la resta d'espectacles
<b>FUNCIONS EQUIPS DE SUPORT / ORGANITZADORS</b>	<p>General:</p> <ul style="list-style-type: none"> <li>- Vetllar pel compliment de les mesures a adoptar segons l'anàlisi de risc. Controlar, reduir i neutralitzar els efectes d'un conat incendi i prestar les primeres ajudes sanitàries fins l'arribada del preventiu sanitari.</li> </ul> <p>Actes de foc:</p> <ul style="list-style-type: none"> <li>- Coordinar el servei d'ordre i seguretat propi dels correfocs.</li> <li>- Formar una distància de seguretat entre les figures de foc, els portadors de la pirotècnia i els participants.</li> <li>- Vigilar i esponjar el pas pels trams més estrets del recorregut.</li> <li>- Intentar que no es formin aglomeracions humanes o embussos de risc.</li> <li>- Donar l'alerta en cas d'accident o emergència a través dels responsables de l'organització.</li> </ul>

\* D'acord al Decret 112/2010, de 31 d'agost, pel qual s'aprova el Reglament d'espectacles públics i activitats recreatives, aquelles activitats recreatives de caràcter extraordinari que l'organitzador sigui un ens municipal la vigilància pot anar a càrrec de la Policia Local sempre que quedi degudament garantida la integritat de les persones.

\*\* Dispositius Sanitaris mínims d'acord al Decret 30/2015, de 3 de març, pel qual s'aprova el catàleg d'activitats i centres obligats a adoptar mesures d'autoprotecció i es fixa el contingut d'aquestes mesures o segons normativa sectorial.

Cada esdeveniment es podrà adaptar amb un major nombre de dispositius sanitaris, segons la idiosincràsia de l'acte.

Segons Conveni amb la Creu Roja, aquesta disposa d'embarcació al port de Mataró operativa en 30 minuts durant tot l'any. En dates especials com la Revetlla de Sant Joan o Santes està operativa en 10 minuts.

## DIRECCIÓ DE CULTURA

### **Funcions**

- Aportar i tramitar les necessitats de material, infraestructures i coordinació amb els serveis de l'ajuntament necessaris per realitzar les activitats programades.
- Coordinar els Serveis Municipals i tramitar tots els permisos municipals necessaris per a la celebració de les festes de Les Santes (Policia Local, Mobilitat, Protecció Civil, Serveis Centrals, Secció de Llicències d'Activitats, Servei d'Espais públics)
- Facilitar la còpia de la documentació als col·laboradors de Les Santes.
- Redactar i actualitzar la documentació per a tots els actes de foc de les festes de Les Santes.
- Contractar una assegurança per accidents de les persones que participen voluntàriament en l'organització de l'actuació i un contracte d'assegurança que cobreix el risc de responsabilitat civil per danys a les persones, a les coses i a la via pública i els seus elements.

### **Abans de Les Santes**

- Preparar els actes de les festes de Les Santes i de manera especial el disseny de les mesures preventives i de seguretat de l'activitat (sistema de coordinació, serveis preventius, mesures de seguretat i correctores dels riscos de l'activitat, ...)
- Contractar una assegurança per accident per les persones que participen en l'organització de l'actuació.
- Col·laborar en la redacció del Protocol Específic Municipal per Les Santes i fer les gestions oportunes perquè un cop sigui aprovat per l'ajuntament sigui actualitzat i revisat cada any.
- Informar/comunicar de la realització de Les Santes als serveis de seguretat i emergències (Bombers, hospital, etc.) i als elements vulnerables perquè en tinguin coneixement i puguin adoptar les mesures preventives pertinents.

### **Durant Les Santes**

- Col·laborar en l'organització del sistema de coordinació i funcionament ordinari i d'emergències i el sistema de comunicacions.
- Abans de l'inici dels actes de Les Santes supervisar: el recorregut dels actes, el desplegament dels serveis preventius i de les mesures de seguretat previstos.
- Vetllar perquè l'actuació es desenvolupi d'acord amb les mesures de seguretat i el sistema de funcionament establerts en el Protocol.
- Adoptar en tot moment les mesures de seguretat complementàries que sigui necessari establir.
- Al final de Les Santes revisar que tot estigui correcte i al seu lloc.

### **Posada en marxa i fi de Les Santes**

- En cas d'haver d'aturar algun acte de les festes de Les Santes, junt amb el responsable general de Les Santes, decidir la modificació del guió previst i el final protocol·lari que haurà de tenir l'activitat i de forma que no comporti cap risc pels participants i assistents.
- Al final de l'activitat i un cop revisat que tot estigui en ordre, el responsable de la DIRECCIÓ DE CULTURA donar per acabada l'activitat i informar: als serveis preventius restants (Preventiu sanitari, Bombers, Policia local) perquè puguin procedir a desmuntar l'operatiu muntat i finalitzar el seu servei.

### **En cas d'incident / accident**

- El responsable de la DIRECCIÓ DE CULTURA ha de desplaçar-se al lloc per avaluar la situació i d'acord amb el director general de Les Santes i prendre les decisions oportunes. Informar al CECOPAL, directament a la Cap de protecció civil o a la Policia Local.
- El responsable de la DIRECCIÓ DE CULTURA s'ha de coordinar i establir juntament amb l'equip de direcció els objectius i actuacions prioritàries per fer front la situació sempre i quan no s'activi el PEM SANTES en emergència.
- El responsable de la DIRECCIÓ DE CULTURA ha de valorar i decidir si s'ha de suspendre o no l'actuació, dins l'àmbit de les seves responsabilitats i en conseqüència ordenar, si és el cas, l'aturada de l'acte de Les Santes corresponent per iniciativa pròpia o bé per requeriment de la Cap de protecció Civil i Coordinadora municipal de l'emergència.

**En cas d'activació del Protocol Específic municipal per Les Santes**

- El responsable de la DIRECCIÓ DE CULTURA s'ha de posar a disposició i passar a dependre funcionalment, sense oblidar les respectives funcions i responsabilitats, del Responsable municipal de l'emergència – Director del Protocol Específic Municipal per Les Santes.
- El responsable de la DIRECCIÓ DE CULTURA ha de facilitar la integració dels mitjans humans i materials propis del funcionament ordinari de Les Santes a l'estructura del Protocol Específic Municipal per a Les Santes, sota la forma de Grup especial de risc i exercir de Cap del Grup.

## **DIRECCIÓ D'ESPORTS**

### **Funcions**

- Aportar i tramitar les necessitats de material, infraestructures i coordinar amb els serveis de l'ajuntament necessaris per realitzar les activitats programades.
- Coordinar els Serveis Municipals i tramitar tots els permisos municipals necessaris per a la celebració de les festes de Les Santes Esportives (Policia Local, Mobilitat, Protecció Civil, Serveis Centrals, Secció de Llicències d'Activitats, Servei de Manteniment, Secció de Neteja Viària)
- Facilitar la còpia de la documentació als col·laboradors de Les Santes Esportives.
- Redactar i actualitzar de la documentació per a tots els actes esportius de les festes de Les Santes.
- Contractar una assegurança per accidents de les persones que participen voluntàriament en l'organització de l'actuació i un contracte d'assegurança que cobreix el risc de responsabilitat civil per danys a les persones, a les coses i a la via pública i els seus elements.

### **Abans de Les Santes**

- Preparar els actes de les festes de Les Santes Esportives i de manera especial el disseny de les mesures preventives i de seguretat de l'activitat (sistema de coordinació, serveis preventius, mesures de seguretat i correctores dels riscos de l'activitat...)
- Contractar una assegurança per accident per les persones que participen en l'organització de l'actuació.
- Col·laborar en la redacció del Protocol Específic Municipal per Les Santes i fer les gestions oportunes perquè un cop sigui aprovat per l'ajuntament sigui actualitzat i revisat cada any.
- Informar/comunicar de la realització de Les Santes Esportives als serveis de seguretat i emergències (Bombers, hospital, etc.) i als elements vulnerables perquè en tinguin coneixement i puguin adoptar les mesures preventives pertinents.

### **Durant Les Santes**

- Col·laborar en l'organització del sistema de coordinació i funcionament ordinari i d'emergències i el sistema de comunicacions.
- Abans de l'inici dels actes de Les Santes Esportives supervisar: el recorregut dels actes, el desplegament dels serveis preventius i de les mesures de seguretat previstes.
- Vetllar perquè l'actuació es desenvolupi d'acord amb les mesures de seguretat i el sistema de funcionament establerts en el PEM.
- Adoptar en tot moment les mesures de seguretat complementàries que sigui necessari establir.
- Al final de Les Santes Esportives revisar que tot estigui correcte i al seu lloc.

### **Posada en marxa i fi de Les Santes**

- En cas d'haver d'aturar algun acte de les festes de Les Santes Esportives, junt amb el responsable general de Les Santes, decidiran la modificació del guió previst i el final protocol·lari que haurà de tenir l'activitat i de forma que no comporti cap risc pels participants i assistents.
- Al final de l'activitat i un cop revisat que tot estigui en ordre, el responsable de la Direcció d'Esports per acabada l'activitat i ho informarà: als serveis preventius restants (Preventiu sanitari, Bombers, Policia local) perquè puguin procedir a desmuntar l'operatiu muntat i finalitzar el seu servei.

### **En cas d'incident / accident**

- El responsable de la DIRECCIÓ D'ESPORTS s'ha de desplaçar al lloc per avaluar la situació i d'acord amb el director general de Les Santes Esportives i prendre les decisions oportunes. Informar al CECOPAL, directament a la Cap de protecció civil o a la Policia Local.
- El responsable de la DIRECCIÓ D'ESPORTS s'ha de coordinar i establir juntament amb l'equip de direcció els objectius i actuacions prioritàries per fer front la situació sempre i quan no s'activi el PEM SANTES en emergència.
- El responsable de la DIRECCIÓ D'ESPORTS ha de valorar i decidir si s'ha de suspendre o no l'actuació, dins l'àmbit de les seves responsabilitats i en conseqüència ordenar, si és el cas, l'aturada de l'acte de Les Santes Esportives corresponent per iniciativa pròpia o bé per

requeriment de la Cap de protecció Civil i Coordinadora municipal de l'emergència.

**En cas d'activació del Protocol Específic municipal per Les Santes**

- El responsable de la DIRECCIÓ D'ESPORTS s'ha de posar a disposició i passar a dependre funcionalment, sense oblidar les respectives funcions i responsabilitats, del Responsable municipal de l'emergència – Director del Protocol Específic municipal per Les Santes.
- El responsable de la DIRECCIÓ D'ESPORTS ha de facilitar la integració dels mitjans humans i materials propis del funcionament ordinari de Les Santes Esportives a l'estructura del Protocol Específic Municipal per a Les Santes, sota la forma de Grup especial de risc i exercir de Cap del Grup.

## 4.2 NIVELLS DE FUNCIONAMENT I ACTIVACIÓ DEL PROTOCOL

SITUACIONS ORDINÀRIES	
<b>Alerta</b>	<p>Nivell ordinari d'actuació</p> <p>Incidències poc rellevants que:</p> <ul style="list-style-type: none"><li>- Resol el qualsevol dels agents implicats en l'organització de l'activitat o bé algun servei preventiu amb les mitjans propis dels preventius desplegats.</li><li>- No comporten cap risc per a les persones.</li><li>- No afecten el funcionament global de l'activitat.</li></ul> <p>Incidències de mitjana importància que poden comportar un risc immediat i que podrien arribar a afectar el funcionament global de l'acte:</p> <ul style="list-style-type: none"><li>- Requereixen una actuació especialitzada o d'equip per ser resoltes i que generen una mobilització dels recursos preventius propis de l'activitat i un relatiu moviment addicional en el flux de transmissions.</li><li>- Tot i no afectar el funcionament global comporten cert risc per les persones.</li></ul> <p><b>El Protocol Específic Municipal s'activarà:</b></p> <ul style="list-style-type: none"><li>- <b>Una hora abans de l'inici dels actes fins al moment que es doni per acabada l'activitat.</b></li></ul>
EMERGÈNCIES	
<b>Emergència</b>	<p>Nivell d'emergència (funcionament ordinari) posa en <b>EMERGÈNCIA</b> el PEM SANTES</p> <p>Incidència important i prioritària:</p> <ul style="list-style-type: none"><li>- Incidències que poden tenir conseqüències més o menys greus i que comporten la mobilització dels serveis externs d'emergències i de recursos suplementaris als recursos preventius previstos per a l'activitat.</li><li>- Així com si es produeix un accident / incident / crisi vinculat o no a l'activitat i que afecti o posi en perill la vida e les persones, els béns i el medi ambient.</li><li>- Quan el CECAT informa de l'activació del Pla PROCICAT en fase d'emergència.</li></ul> <p>Aquest nivell té prioritat absoluta en les transmissions (les transmissions específiques per la resolució de la incidència/emergència s'identifiquen amb la paraula clau PRIORITAT).</p> <p>Aquest nivell posa en emergència el PEM i per tant serà el Comitè municipal de l'emergència l'encarregat de dirigir i coordinar les actuacions a realitzar.</p>



#### **4.2.1 PROCEDIMENTS D'ACTIVACIÓ. INTERFASE AMB PLANS SUPERIORS**

##### **4.2.1.1 DETECCIÓ I NOTIFICACIÓ D'UNA SITUACIÓ D'EMERGÈNCIA**

Els avisos d'emergència que rebí l'Ajuntament han de comunicar-se immediatament a:

- Telèfon d'emergències (telèfon 112)
- CECAT – Centre de Coordinació Operativa de Catalunya

##### **4.2.1.2 PROCEDIMENTS D'ACTIVACIÓ**

En funció dels nivells i criteris que s'estableixen, el Pla de protecció civil municipal l'activarà l'alcalde mitjançant el procediment establert, directament o a proposta del Cap del Grup d'Intervenció o Ordre, segons la tipologia.

En el cas que s'activi el pla PROCICAT, la interfase entre aquest Pla i el Pla de protecció civil municipal queda definida a partir de:

- La trucada al CECAT que informa o confirma l'activació del Pla.
- La dependència de les funcions del responsable de l'emergència i del Comitè de Direcció tal com estan plantejades quan es produeix l'activació del Pla PROCICAT. Coordinació amb el director del Pla PROCICAT.
- La configuració dels grups actuants locals establerts, adaptada a l'activació del Pla PROCICAT amb la integració dels grups d'actuació locals en els grups actuants del Pla PROCICAT i la coordinació amb la resta del grup.

En produir-se l'activació (presencial) del Protocol Específic Municipal, s'ha de procedir a:

- La constitució del Comitè d'Emergències.
- L'avís d'activació dels caps dels grups locals. Normalment s'ha de fer a través d'una trucada i d'un fax de confirmació, si s'escau.
- La constitució dels grups actuants locals.
- La constitució del CECOPAL
- La informació a la població sobre l'activació del Protocol i les mesures de protecció a seguir d'acord amb les indicacions del Director del Pla.
- En cas de ser constituït el CCA, l'establiment d'un contacte permanent entre el CCA, CECOPAL i CECAT.
- La mobilització de mitjans i recursos assignats als Plans Municipals de Protecció Civil.
- L'activació dels plans d'autoprotecció de la zona afectada.

Aquestes accions es concreten en cas d'alerta o emergència de la forma següent:

- Activació en alerta: suposa l'avís al Consell Assessor de l'emergència. A criteri de l'alcalde es mobilitzaran els Grups Locals que es cregui oportú.
- Activació en emergència: suposa la convocatòria del Consell Assessor de l'emergència al CECOPAL i la mobilització dels actuants establerts en el Protocol.

## **4.2.2 PROCEDIMENT ESPECÍFICS**

### **4.2.2.1 INICI DE L'ACTIVITAT**

- El responsable de l'activitat ha de garantir el compliment del timing establert en el que afecti als mitjans humans i materials que tingui assignats.
- Qualsevol eventualitat que pugui afectar als objectius establerts cal que es comuniqui a l'organització de l'activitat.
- El CECOPAL, en el seu defecte l'organització de l'activitat, ha d'efectuar els contactes de comprovació i/o alerta previstos a la xarxa de comunicacions de coordinació, la implantació del PEM, el desplegament dels serveis externs i les condicions de risc a l'espai d'actuació.
- L'organització de l'activitat ha de confirmar la disponibilitat de tot l'operatiu.
- Una vegada feta la verificació, el CECOPAL, en el seu defecte l'organització de l'activitat, ha d'indicar al responsable de l'activitat de què, al seu criteri, es pot posar en marxa l'activitat.

### **4.2.2.2 UTILITZACIÓ DE PIROTÈCNIA**

- Els responsables dels elements de pirotècnia han de vetllar perquè l'actuació segueixi el guió, el recorregut i l'horari previst i que els membres de les Colles de Foc adoptin les màximes precaucions en la manipulació dels articles pirotècnics i desenvolupin l'actuació amb les mesures de seguretat més adients, d'acord amb la normativa vigent, el protocol d'actuació i les instruccions tècniques per a la llicència o autorització municipal.
- Totes les persones que realitzin alguna tasca a l'activitat que requereixi la utilització o manipulació de pirotècnia aquestes han d'acreditar la documentació CRE pertinent.
- En cas d'observació d'actituds incorrectes o no apropiades d'algun membre de les colles actuant, s'ha d'informar al CECOPAL, o en seu defecte el responsable de l'activitat, i aquest ha d'actuar en conseqüència.
- En cas d'accident o incident els membres de les colles de foc han d'actuar d'acord amb el determini el CECOPAL, o en seu defecte el responsable de l'activitat, en cada moment.

### **4.2.2.3 NENS PERDUTS.**

- Avisar donant les dades i/o una descripció el més detallada possible del nen al CECOPAL, o en el seu defecte el responsable de l'activitat.
- El CECOPAL, o en seu defecte el responsable de l'activitat, ha de donar avís a la Policia Local per que es faci càrrec de la custòdia del nen.

### **4.2.2.4 PLUJA, NEU O INCIDÈNCIA METEOROLÒGICA GREU.**

- En funció del tipus d'inclemència climatològica greu, abans o durant l'activitat, el responsable de l'activitat i el responsable municipal ha d'avaluar la situació juntament amb els membres del CECOPAL, si fos el cas, per tal de decidir l'actuació a seguir.



## **5. DOCUMENTACIÓ COMPLEMENTÀRIA**

Segons documentació subministrada per part de l'organització.



Ajuntament  
de Mataró

*PLA DE PROTECCIÓ CIVIL DE MATARÓ*

**DOCUMENT ÚNIC DE PROTECCIÓ  
CIVIL MUNICIPAL**

PROTOCOL D'ACTUACIÓ MUNICIPAL  
PER EMERGÈNCIES ASSOCIADES A  
MALALTIES TRANSMISSIBLES  
EMERGENTS AMB POTENCIAL ALT  
RISC



# ÍNDEX

<b>1.</b>	<b>MALALTIES TRANSMISSIBLES EMERGENTS AMB POTENCIAL ALT RISC .....</b>	<b>5</b>
<b>1.1</b>	<b>PROTOCOL D'ACTUACIÓ MUNICIPAL PER EMERGÈNCIES ASSOCIADES A MALALTIES TRANSMISSIBLES EMERGENTS AMB POTENCIAL ALT RISC.....</b>	<b>7</b>
1.1.1	EN CAS DE DETECCIÓ D'UN CAS EN SITUACIÓ D'INVESTIGACIÓ I/O CONFIRMACIÓ ...	7
1.1.2	ACTIVACIÓ DEL PROCICAT / PBEM .....	7
1.1.3	RESPONSABILITATS DELS MUNICIPIS .....	7
1.1.4	DIRECCIÓ DEL PLA DE PROTECCIÓ CIVIL MUNICIPAL.....	7
1.1.5	FUNCIONS BÀSIQUES EN CAS D'ACTIVACIÓ .....	8
1.1.6	ENLLAÇOS D'INTERÈS.....	9
<b>1.2</b>	<b>ACCIONS A DESENVOLUPAR.....</b>	<b>10</b>
1.2.1	ACTUACIONS ASSOCIADES A CADASCUNA DE LES FASES.....	10
1.2.2	RECOMANACIONS GENERALS D'ACTUACIÓ PER ALS MUNICIPIS.....	12
1.2.2.1	PAUTES D'ATENCIÓ DE LES PERSONES AÏLLADES.....	14
1.2.2.1.1	PERFIL DELS AFECTATS EN SITUACIÓ DE RISC:.....	14
1.2.2.1.2	NECESSITATS DE LES PERSONES AFECTADES:.....	14
1.2.2.1.3	RECURSOS NECESSARIS PER L'ATENCIÓ: .....	14
1.2.2.1.4	SEGUIMENT DE CASOS D'AÏLLAMENT .....	15
1.2.2.2	CONTINUÏTAT DE SERVEIS ESSENCIALS.....	16
1.2.2.2.1	ACTUACIONS PER A MANTENIR LA PRESTACIÓ DELS SERVEIS BÀSICS .....	17
1.2.2.2.2	CHECKLIST.....	19
1.2.2.3	ACTUACIONS A FER ALS CENTRES DE TREBALL MUNICIPALS .....	20
1.2.2.4	ACTUACIONS ESPECÍFIQUES AL CRA I A ALTRES CENTRES D'ATENCIÓ TELEFÒNICA	20
<b>2.</b>	<b>PLA CONTINGÈNCIA (SARS-COV-2).....</b>	<b>21</b>
<b>2.1</b>	<b>PLA DE CONTINGÈNCIA DAVANT D'UNA EMERGÈNCIA SANITÀRIA PER EXPANSIÓ DEL SARS-CoV-2 (CORONAVIRUS) .....</b>	<b>23</b>
2.1.1	OBJECTIUS.....	23
2.1.2	ÀMBIT D'APLICACIÓ .....	23
2.1.3	MARC GENERAL.....	23
2.1.3.1	INTRODUCCIÓ ANÀLISI DE RISC .....	23
2.1.3.2	MARC MUNICIPAL DUPROCIM .....	24
2.1.4	ACCIONS GENERALS A DESENVOLUPAR.....	25
2.1.5	FASES .....	25
2.1.6	RESUM .....	26
<b>2.2</b>	<b>ACCIONS ESPECÍFIQUES A DESENVOLUPAR .....</b>	<b>29</b>
2.2.1	RECOMANACIONS GENERALS: .....	31
2.2.2	NORMAL FUNCIONAMENT DELS SERVEIS PÚBLICS MUNICIPALS .....	33
2.2.2.1	IDENTIFICACIÓ DE PERSONAL CLAU.....	33
2.2.2.2	DEFINICIÓ DE SERVEIS PÚBLICS ESSENCIALS O ESTRATÈGICS.....	34
2.2.2.3	AVALUACIÓ DE CADA ÀREA O SERVEIS. CADA ÀREA O SERVEI HAURIA DE PODER ESTABLIR : .....	36
2.2.2.4	RECULL DE DECISIONS MUNICIPALS .....	36
2.2.2.4.1	FITXA A COMPLETAR SOBRE LES ACCIONS CONCRETES QUE ESTAN REALITZANT CADA SERVEI EN L'ACTIVACIÓ D'EMERGÈNCIA.....	36
2.2.2.4.2	QUADRE RESUM DE LES ACCIONS / DECISIONS MUNICIPALS (PER ÀREES / ÀMBITS I SEGONS DECISIÓ MUNICIPAL O LEGISLACIÓ APLICABLE) .....	36
2.2.2.5	RH / PRL - TREBALLADORS MUNICIPALS .....	37
2.2.2.5.1	ACCIONS MÍNIMES A DESENVOLUPAR:.....	37





# **1. MALALTIES TRANSMISSIBLES EMERGENTS AMB POTENCIAL ALT RISC**



## **1.1 PROTOCOL D'ACTUACIÓ MUNICIPAL PER EMERGÈNCIES ASSOCIADES A MALALTIES TRANSMISSIBLES EMERGENTS AMB POTENCIAL ALT RISC**

### ***1.1.1 EN CAS DE DETECCIÓ D'UN CAS EN SITUACIÓ D'INVESTIGACIÓ I/O CONFIRMACIÓ***

Els casos de possible persones afectades per malalties infeccioses d'alt risc, estan totalment tutelats per l'autoritat sanitària.

Als protocols de detecció i investigació del Departament de Salut no existeix cap punt on s'especifiqui que la informació hagi de ser compartida amb l'Ajuntament del municipi d'on és veïna aquesta persona, ni tampoc del municipi on està ubicat l'Hospital on està sent tractada.

Només en determinats nivells d'alerta sanitària, el Departament de Salut de la Generalitat de Catalunya, comunicarà a la Direcció General de Protecció Civil del Departament d'Interior per tal que activi el pla de Protecció Civil de Catalunya (PROCICAT) per risc associat a malalties transmissibles emergents amb potencial alt risc.

### ***1.1.2 ACTIVACIÓ DEL PROCICAT / PBEM***

En el moment en que s'activi el PROCICAT els Ajuntaments reben la informació per la via habitual, a través del Centre Receptor d'Alarmes del Municipi (CRA). En base al nivell d'activació d'aquest pla, el municipi activarà el seu Pla Bàsic d'Emergència Municipal per a risc associat a malalties transmissibles emergents amb potencial alt risc.

### ***1.1.3 RESPONSABILITATS DELS MUNICIPIS***

Les responsabilitats del municipi, per tal de mitigar les conseqüències del risc són:

- Incorporar al pla de protecció civil municipal les mesures a prendre en cas de risc. Implantar-lo i mantenir-lo operatiu.
- Establir les funcions estan encaminades a garantir la prestació dels serveis imprescindibles per al funcionament del municipi.
- Determinar els elements especialment vulnerables.
- Conèixer els mitjans i recursos del municipi.
- Informar al CECAT de la situació en la qual es troben els serveis imprescindibles per al funcionament del municipi així com l'estat de prestació dels subministraments bàsics i d'altres serveis imprescindibles
- Informar la població en general.

El municipi tindrà un Centre de Coordinació Operativa Municipal (CECOPAL), en contacte permanent amb el CECAT.

### ***1.1.4 DIRECCIÓ DEL PLA DE PROTECCIÓ CIVIL MUNICIPAL***

**El Director és l'Alcalde, o persona en qui delegui.** Les funcions bàsiques dels alcaldes en cas d'emergència, "com a autoritat local superior de protecció civil, sens perjudici de les funcions del Conseller/a d'Interior, Relacions Institucionals i Participació en cas d'activació d'un pla autonòmic" es

defineixen a l'article 48 de la Llei de Protecció Civil de Catalunya. D'acord amb aquesta filosofia, les funcions del Director del pla de protecció civil municipal són les següents:

- Declarar l'activació i la desactivació del Pla.
- Informar i coordinar-se amb el Comitè de Direcció del Pla d'actuació del PROCICAT, a través del CECAT.
- Exercir la direcció i el comandament superior i la coordinació i inspecció de tots els serveis i recursos afectes al pla municipal i de les actuacions que es facin, sens perjudici de les funcions que corresponen al/a la Director/a del Pla autonòmic.
- Convocar el Comitè d'Emergències municipal.
- Constituir el CECOPAL i exercir-ne la direcció superior.
- Dirigir i coordinar en el terme municipal les actuacions adreçades a informar i protegir la població, en contacte permanent amb el/la Director/a del Pla autonòmic.
- Coordinar la integració dels recursos municipals adscrits als grups d'actuació del Pla autonòmic.
- Requerir les entitats privades i els particulars per a la prestació de la col·laboració necessària.
- Dirigir i coordinar, en general, l'execució de les funcions encomanades al municipi.

#### **1.1.5 FUNCIONS BÀSIQUES EN CAS D'ACTIVACIÓ**

Tenint en compte les peculiaritats del risc, són funcions bàsiques dels plans de protecció civil municipals:

- Preveure l'estructura organitzativa i els procediments per a la intervenció en aquest tipus d'emergències, en coordinació amb els grups d'actuació del PROCICAT.  
En aquest sentit caldrà reforçar, sobretot, els serveis socials d'atenció a col·lectius que presentin al mateix temps factors fisiològics que els configurin com a població especialment vulnerable des del punt de vista sanitari i que a més, es trobin en una situació que els faci encara més vulnerable (gent gran que visqui sola, persones en risc d'exclusió social...).  
I, fer un seguiment i prestar atenció de les persones en situació d'aïllament.
- Preveure procediments d'informació i alerta a la població en coordinació amb els previstos al PROCICAT, amb particular atenció als elements especialment vulnerables.
- Determinar les instal·lacions que poden veure afectada la seva activitat.
- Fer seguiment dels proveïdors de subministraments bàsics i comprovar que apliquen els seus plans de contingència i es dona servei de manera continuada.
- Facilitar recursos per assegurar la continuïtat dels serveis bàsics i l'atenció general a la població.
- Catalogar els mitjans i recursos específics per a la posada en pràctica de les actuacions previstes.

Cal fer seguiment i complir de forma prioritària les disposicions d'urgència i indicacions que es donin des de Salut així com també d'altres que puguin sorgir amb caràcter urgent des d'altres Departaments de la Generalitat per tal de facilitar les restriccions o ordres que s'emetin per al control de la malaltia.

En relació a tots aquests punts i en base al Pla -\*municipal d'emergència, des dels serveis de Salut, Policia Local, Recursos Humans, i Protecció Civil, s'han definit els serveis bàsics imprescindibles i se'ls està dotant d'equips de prevenció per al seu personal.

Als serveis, que en cas d'activació del pla d'emergència municipal, hagin de seguir actius imprescindiblement se'ls dotarà de mitjans de protecció: mascaretes, gel desinfectant, etc. sempre en funció del nivell d'activació. De moment es reforçaran els missatges adreçats a la prevenció del contagi, especialment a les persones d'atenció al públic, policia, serveis socials, etc.

### **1.1.6 ENLLAÇOS D'INTERÈS**

#### **Canal salut**

<http://canalsalut.gencat.cat/ca/inici/>

El Departament de Salut realitza actualitzacions continues de documents on s'especifica les recomanacions relacionades amb:

- Protecció individual de la població.
- Centres de treball
- Instruccions per realitzar l'aïllament.

#### **CatSalut Respon**

<http://sem.gencat.cat/ca/061CatSalutRespon/>

#### **Organització Mundial de la Salut**

<https://www.who.int/emergencies/diseases/novel-coronavirus-2019>

#### **Ministerio de Sanidad, Consumo y Bienestar Social**

<https://www.mscbs.gob.es/>

## 1.2 ACCIONS A DESENVOLUPAR

### 1.2.1 ACTUACIONS ASSOCIADES A CADASCUNA DE LES FASES

A nivell informatiu, s'adjunta el quadre de nivells d'activació del pla PROCICAT per al risc, que pot ser en nivells d'alerta 1, alerta 2, emergència 1 i emergència 2, en base al número de persones afectades o impactes que puguin derivar en afectacions als serveis bàsics, impacte social, col·lapse del sistema sanitari, entre d'altres.

<b>PREALERTA</b>	<b>FASE 4 o FASE 5</b> declarada per l'OMS quan es doni algun dels supòsits següents: <ul style="list-style-type: none"> <li>— sigui <b>necessari imposar mesures de contenció</b> per evitar la propagació de la emergència associada a malaltia transmissible emergent d'alt risc</li> <li>— <b>casos aïllats confirmats a Catalunya</b></li> <li>— <b>no casos a Catalunya però sí confirmats a l'entorn</b></li> </ul>
	<b>FASE 6</b> declarada per l'OMS amb o sense <b>casos aïllats confirmats a Catalunya</b> , sempre i quan: <ul style="list-style-type: none"> <li>— <b>no hi hagi impacte al sistema sanitari (nivell 1)</b>,</li> <li>— no hi manquin <b>subministraments bàsics (nivell 1)</b></li> <li>— <b>no hi hagi impacte social,</b></li> </ul>
	<b>Període post-pandèmic</b>
	<u>També, quan el Grup d'avaluació de risc per a la població del Pla n'estableixi la necessitat per altres circumstàncies o motius estratègics</u>
<b>ALERTA</b>	<b>FASE 6</b> declarada per l'OMS i un <b>nombre considerable (≥350 per cada 100.000 habitants) de casos estimats a Catalunya</b> , sempre i quan: <ul style="list-style-type: none"> <li>○ Perill de col·lapse del sistema sanitari (nivell 2)</li> <li>○ Alarma social evident</li> <li>○ Alta incidència de baixes (nivell 1 o nivell 2).</li> </ul>
	<u>També, quan el Grup d'avaluació de risc per a la població del Pla n'estableixi la necessitat per altres circumstàncies o motius estratègics</u>
<b>EMERGÈNCIA 1</b>	<b>Fase 6</b> determinada per l'OMS i un <b>nombre considerable (≥700 per cada 100.000 habitants) de casos estimats a Catalunya</b> , quan a més, es produeix alguna de les circumstàncies següents: <ul style="list-style-type: none"> <li>— Es produeix col·lapse del sistema sanitari (nivell 3)</li> <li>— Es produeix un risc molt important de col·lapse en la resta de serveis imprescindibles per al funcionament de la societat (nivell 2)</li> </ul> <u>També, quan el Grup d'avaluació de risc per a la població del Pla n'estableixi la necessitat per altres circumstàncies o motius estratègics</u>
<b>EMERGÈNCIA 2</b>	<b>FASE 6</b> declarada per l'OMS amb un <b>nombre important (≥3.500 per cada 100.000 habitants) de casos d'infecció estimats a Catalunya i amb taxa de mortalitat &gt; 1% dels afectats o 0,5% de la població</b> . També, quan el <u>Grup d'avaluació de risc per a la població del Pla n'estableixi la necessitat per altres circumstàncies o motius estratègics</u> .

**PREALERTA**

Engloba aquells supòsits que fan necessari adoptar tota una sèrie mesures de caire clarament preventiu, per evitar o fer front a situacions d'emergència que poden ser significatives a mig o curt termini. També inclou algunes actuacions puntuals de contenció orientades a la minimitzar la propagació de la infecció.

Afectacions:

- No es preveuen afectacions en serveis bàsics i essencials

Tot i que aquesta situació no posa en risc els serveis bàsics, cal fer un seguiment continu de la situació.

**ALERTA**

Fase en que es preveu un nombre considerable d'afectats a Catalunya, i en la que és possible que hi hagi alarma social evident, perill de col·lapse del sistema sanitari i alta incidència de baixes.

Afectacions:

- Risc de manca de serveis bàsics i essencials amb funcionalitat menor del 100% de servei previst. Es poden produir afectacions en serveis bàsics: caldrà fer un seguiment de les institucions i serveis bàsics afectats per comprovar la seva viabilitat i si és necessari crear un accés segur en cas d'estar en zona d'aïllament (per exemple un CAP o un Hospital) o fer un reforç amb personal extern.

**EMERGÈNCIA 1**

- Nombre important d'afectats a Catalunya, impacte social, col·lapse del sistema sanitari, col·lapse d'altres serveis essencials o risc molt important de col·lapse en els serveis imprescindibles per al funcionament de la societat (per exemple de serveis funeraris, comunicacions, subministrament d'aigua, etc.) degut a un elevat absentisme laboral.
- Afectacions en serveis bàsics i essencials:
- Caldrà fer un seguiment de les institucions i serveis bàsics per comprovar la seva viabilitat.
- Considerar la viabilitat de la seva utilització creant un accés segur en cas d'estar en zona d'aïllament.
- Utilitzar alternatives als serveis (utilització d'altres centres fora de l'espai, distribució del subministrament necessari, aportació de personal equipat per desenvolupar les tasques)

**EMERGÈNCIA 2:**

Nombre molt important d'afectats, mortalitat molt significativa, col·lapse dels serveis sanitaris i col·lapse dels serveis imprescindibles per al funcionament de la societat.

### **1.2.2 RECOMANACIONS GENERALS D'ACTUACIÓ PER ALS MUNICIPIS**

- L'activació del pla d'emergències municipal, que serà a proposta de l'alcalde/essa.
- Qualsevol canvi de fase del pla serà comunicada al CECAT, de la Direcció General de Protecció Civil. S'enviarà periòdicament l'afectació als seus serveis i/o quan aquests canviïn substancialment i es farà petició de recursos quan sigui necessari.
- Recollir la informació sanitària i d'emergències i transmetre a la població les ordres, els consells, les recomanacions i les prohibicions que es determinin adoptades pel municipi. Per tant cal preveure la forma, bans, mitjans de comunicació, etc, de fer arribar aquesta informació a la població. Les recomanacions i les prohibicions es realitzaran segons les indicacions del Departament de Salut.
- Tenir previstes ordres per activació de personal i/o d'expropiació per si fos necessari. Cal recordar que disposar d'un pla activat permet la requisita d'acord a la Llei de protecció civil.
- Tenir previstes ordres de tancament de centres (escoles, casals d'avis, etc,) i prohibició d'actes multitudinaris (concerts, teatres, activitats esportives...) així com la forma de fer arribar les ordres a la població o als organitzadors.
- Preveure espais o àrees de transferència de mercaderies i punts per la recollida de menjar, medicaments, etc, per barris o zones, en el cas que algunes zones haguessin de quedar tancades o aïllades.
- Preveure els tancaments de zones d'aïllament, i els passos d'entrada o sortida a aquestes zones, sobretot garantint l'accessibilitat a serveis bàsics o essencials que puguin quedar a dins (hospitals, CAPs, benzineres, farmàcies...).
- Als espais amb equipament compartit caldrà sotmetre'ls a una especial neteja o desinfecció en els canvis de torn.
- Evitar que el personal clau en la continuïtat dels serveis municipals coincideixi en els mateixos torns, reunions, etc.
- Es recorda que el personal que haurà d'estar en contacte i proper a malalts, o retirar-ne deixalles o fer servei de neteja, han de disposar de mascaretes de protecció FFP2 o FFP3, guants sanitaris i protecció ocular o facial per esquitxades.
- Des dels serveis socials cal reforçar el seguiment a persones especialment vulnerables sobretot si aquestes es troben en situació d'aïllament preventiu.
- Cal identificar altres entitats socials o voluntariats del municipi que puguin donar resposta i suport en cas de necessitat.
- Pels casos d'afectats per coronavirus o aïllats preventivament que estiguin en coneixement dels serveis socials es pot reforçar el seguiment preventiu telefònic des dels municipis en coordinació amb els serveis socio-sanitaris.
- Només en aquells casos que es consideri imprescindible una visita domiciliària per part de treballadors socials es demanarà la col·laboració dels professionals sanitaris, seguint les



seves indicacions, i en cap cas s'intervindrà sense el material de protecció establert en cada cas.

- Cal reforçar els contactes amb empreses del municipi que puguin proveir recursos com avituallament i productes bàsics de primera necessitat: bolquers, paper higiènic, sabó, piles, etc. (productes de supermercat). També amb aquelles empreses que puguin actuar en el repartiment d'aquests productes.

### 1.2.2.1 PAUTES D'ATENCIÓ DE LES PERSONES AÏLLADES

#### 1.2.2.1.1 PERFIL DELS AFECTATS EN SITUACIÓ DE RISC:

Els responsables sanitaris han establert que persones amb sospita o amb confirmació d'haver estat infectats pel Coronavirus amb simptomatologia lleu i que reuneixin una sèrie de requisits previs puguin estar aïllats al seu domicili. Els requisits establerts recullen tant aspectes sanitaris com socials (disponibilitat d'espai, telèfon, absència de persones amb situació de risc).

Tot i que el seguiment sanitari es farà a través del Salut, des dels Serveis Socials es pot reforçar el seguiment de les persones aïllades que presentin perfils de vulnerabilitat, com per exemple:

- Gent gran
- Persones amb discapacitat o persones dependents
- Persones amb malaltia crònica
- Persones amb malaltia mental
- Famílies amb menors
- Adults amb persones dependents a càrrec
- Persones que com a conseqüència del confinament /aïllament veuen afectada la seva situació i entorn familiar

En aquests casos caldrà realitzar un seguiment més acurat per evitar situacions de risc o desatenció, tenint en compte altres **variables que poden agreujar la situació d'aïllament** com són: la manca de xarxa familiar i/o social, la manca de recursos econòmics, les situacions de precarietat laboral i la manca d'habitatge o habitatge precari.

Es considera una situació **greu o d'alta complexitat** aquella en que les persones aïllades presentin perfils de vulnerabilitat i a més existeixin variables que puguin agreujar la situació d'aïllament.

Els casos greus i/o d'alta complexitat són d'atenció prioritària, motiu pel qual una vegada siguin detectats, caldrà que el municipi posi els mitjans necessaris per tal d'atendre'ls urgentment. Si la situació superés la capacitat de gestió del municipi ja sigui per l'elevat nombre d'afectats o per la manca de recursos, aquest es posarà en contacte amb el CECAT per tal de rebre suport i assessorament.

#### 1.2.2.1.2 NECESSITATS DE LES PERSONES AFECTADES:

Les principals necessitats de les persones aïllades són:

- Informació del seu estat i el de les persones del seu entorn
- Cobertura de necessitats bàsiques : Alimentació, higiene, medicació, maneig de residus...
- Suport per realitzar activitats imprescindibles a l'exterior.
- Suport emocional: contenció emocional en les situacions d'ansietat vinculada a la situació d'aïllament o de pèrdua sobtada o inesperada
- Allotjament: allotjament adaptat per persones amb discapacitat i dependència.

Cura de les persones amb dependència

- Comunicació amb l'exterior
- Atenció dels animals de companyia

#### 1.2.2.1.3 RECURSOS NECESSARIS PER L'ATENCIÓ:

Els principals recursos necessaris per garantir una atenció de qualitat són:

- Àpats a domicili i compra d'alimentació.

- Medicaments.
- Continuitat dels serveis d'atenció domiciliària de les persones amb dependència.
- Allotjament : amb o sense adaptació.
- Professionals per realitzar suport emocional.
- Comunicacions
- Cobrir necessitats dels animals de companyia.

Per tant, cal tenir identificades les entitats disponibles en el territori que poden donar resposta o col·laborar en satisfer cadascuna de les necessitats.

#### **1.2.2.1.4 SEGUIMENT DE CASOS D'AÏLLAMENT**

En funció de la situació individual de les persones aïllades i dels recursos disponibles, s'establirà quina serà la periodicitat de seguiment dels casos en cada cas per part dels municipis.

Per tal de fer el seguiment de la situació general al territori i poder fer-ne una avaluació, es recomana que els municipis recullin les dades de persones aïllades en la mesura que sigui possible i les facin arribar setmanalment a la DGPC a través de CECAT. La informació mínima a proporcionar per cada afectat és la següent:

- Edat
- Sexe
- Atencions que es realitzen

Es recomana que els municipis vetllin per la coordinació entre els Treballadors Socials del municipi i els treballadors socials de l'Àrea Bàsica de Salut.

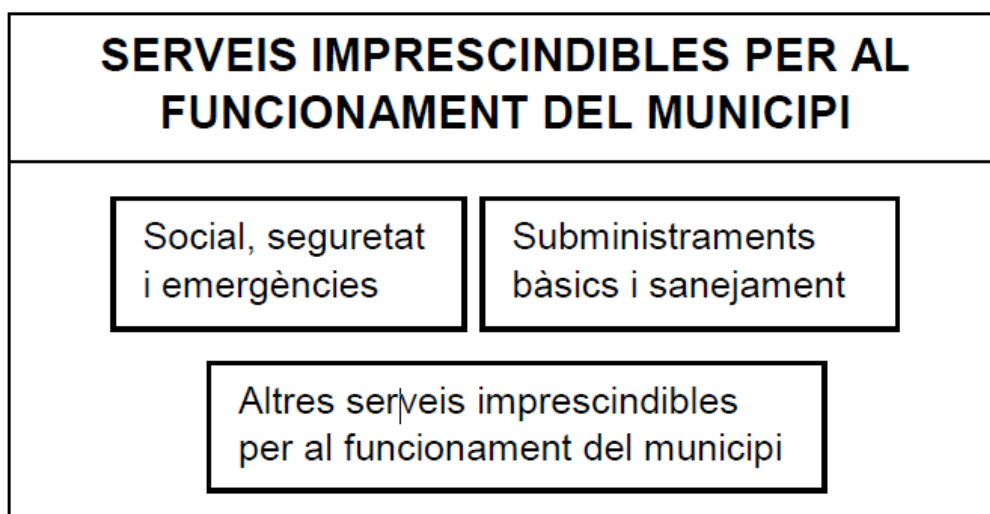
En el cas que per part del municipi es detectes una situació greu i/o d'alta complexitat que superés la capacitat de gestió del municipi, aquesta seria derivada a CECAT.

### 1.2.2.2 CONTINUÏTAT DE SERVEIS ESSENCIALS

Pel que fa a la continuïtat de serveis essencials la DGPC constituirà una mesa de seguiment amb els principals proveïdors de subministraments i les diferents entitats que els engloben.

La funció d'aquesta taula serà anticipar possibles disfuncions dels diferents sistemes i garantir que els proveïdors apliquen amb agilitat els seus plans de contingència per tal de minimitzar les afectacions.

D'altra banda el municipi com a ens responsable de la prestació de tota una sèrie de serveis al ciutadà, ha de preparar-se per poder garantir la continuïtat en la prestació d'aquests serveis. Com a serveis imprescindibles per al funcionament del municipi es consideren els següents:



- **Serveis socials, seguretat i emergències:** agrupa els serveis necessaris per atendre la població afectada per una emergència associada a una malaltia transmissible emergent d'alt risc i, en general, els elements necessaris per gestionar les emergències (centres de coordinació, comunicacions...).
- **Subministraments bàsics i sanejament:** agrupa la producció, transport i distribució d'aigua, gas, electricitat, recursos energètics (combustibles), d'aliments de primera necessitat i medicaments. Inclou també la recollida i tractament de residus urbans i d'aigües residuals.
- **Altres serveis imprescindibles per al funcionament de la societat:** engloba la resta de serveis necessaris per al desenvolupament de les activitats (aeroports, ports...).

Preventivament, el municipi ha de preveure tota una sèrie d'actuacions que garanteixin el mínim de personal necessari per la prestació dels serveis anteriors, ja sigui de forma directa o indirecta. Entre aquestes actuacions cal assenyalar:

- Identificar els elements vulnerables del municipi i les possibles necessitats.
- Conèixer els mitjans i recursos del municipi i proveir-se dels que requereixi addicionalment.
- Organitzar els voluntaris municipals.
- Determinar les instal·lacions que poden veure afectada la seva activitat.
- Preveure sistemes d'organització i reforç del personal, per cobrir les baixes.
- Garantir el compliment de les mesures profilàctiques que determinin les autoritats sanitàries

### 1.2.2.2.1 ACTUACIONS PER A MANTENIR LA PRESTACIÓ DELS SERVEIS BÀSICS

En una situació de risc és previsible que emmalalteixi un percentatge considerable de la població.

A banda de l'impacte que això suposa sobre el sistema sanitari, que es veu obligat a respondre a una sobtada i elevada demanda, cal tenir en compte que l'alta incidència de baixes pot afectar molts més àmbits de la societat, desencadenant un problema propi de l'àmbit de la protecció civil.

El municipi, com a ens responsable de la prestació de tota una sèrie de serveis al ciutadà ha de preparar-se per poder garantir la continuïtat en la prestació d'aquests serveis. Com a serveis imprescindibles per al funcionament del municipi, es consideren els següents:

- **Serveis de salut, seguretat i emergències:** agrupa els serveis necessaris per a atendre la població afectada per una emergència associada al risc i en general els elements necessaris per gestionar les emergències (centres de coordinació, comunicacions...). Des del punt de vista municipal, es concreten els tipus i subtipus següents:
- **Serveis bàsics i subministraments:** agrupa la producció, transport i distribució d'aigua, gas, electricitat, recursos energètics (combustibles), d'aliments de primera necessitat i medicaments. Inclou també la recollida i tractament de residus urbans i d'aigües residuals. Es concreten els tipus i subtipus següents:
- **Altres serveis imprescindibles pel funcionament del municipi:** engloba la resta de serveis necessaris per al desenvolupament de les activitats. Es concreten els tipus i subtipus següents:

**Per fer front al risc es** preveu per a la prestació del serveis anteriorment citats, ja sigui de forma directa o indirecta, com a mínim les següents actuacions:

- El coordinador municipal de l'emergència avisarà al CECAT, quan es produeixi algun canvi en el nivell d'operativitat tant en nivell ascendent com descendent.
- Convocatòria i seguiment del risc per part del Consell Assessor.
- Creació i valoració per nivells sobre la capacitat de prestació dels diferents serveis per part de l'Ajuntament.

L'Ajuntament s'encarrega del seguiment de la capacitat de prestació dels diferents serveis. Per fer aquest seguiment de manera homogènia, s'estableixen els llistats següents:

FUNCIONAMENT DELS SERVEIS IMPRESCINDIBLES PER A LA SOCIETAT	
<b>Nivell 1</b>	En aquells casos en què el percentatge de treballadors disponibles permet prestar el servei en condicions de normalitat. De forma simplificada, s'assumeix que el nivell 1 es correspon amb el valor <b>superiors al 75%</b> de la plantilla disponible.
<b>Nivell 2 o de serveis mínims</b>	En aquells casos en què el percentatge de treballadors disponibles no permet un servei o activitat en condicions de normalitat però sí que permet mantenir una activitat de serveis mínims que cobreix especialment les franges de major

	demanda de servei. De forma simplificada, s'assumeix que el nivell 2 es correspon amb valors <b>entre el 50 i el 75%</b> de la plantilla disponible.
<b>Nivell 3 o d'incapacitat en el servei</b>	En aquells casos en què el percentatge de treballadors disponibles no permet ni tal sols condicions de serveis mínims i per tant es considera no operatiu. De forma simplificada, s'assumeix que el nivell 3 es correspon amb valors <b>inferiors al 50%</b> de la plantilla disponible.

La definició dels nivells tindrà en compte bàsicament el percentatge de la plantilla habitual disponible. Caldrà tenir en compte també:

- El nombre mínim de personal laboral estrictament necessari per al desenvolupament en condicions de normalitat de l'activitat, per tant, la capacitat d'acumulació de tasques.
- El personal disponible de reforç (borses de treball, suplències, ...) i la possibilitat de concentrar els períodes de descans habituals quan aquests siguin superiors als de cap de setmana (per exemple, activitats on es treballa alternativament 4 dies i es descansen 3 o similars)
- Les activitats que es poden realitzar mitjançant teletreball o que poden minimitzar la presència dels treballadors a les oficines a unes hores o dies concrets.
- Les operacions i manteniments menors que es poden suprimir per a reforçar els manteniments principals i les operacions bàsiques de l'activitat.
- La cadència, inferior a l'habitual que permeti igualment mantenir un bon servei en condicions de "quasi normalitat" (per exemple, recollida d'escombraries cada dos dies en comptes de diàriament).

Caldrà que per a aquesta valoració es tingui també en compte el potencial increment en la demanda dels serveis o activitats com a resultat del risc, especialment en tot allò relacionat amb l'àrea assistencial i d'atenció al ciutadà.

Per tal de disposar de la informació centralitzada **es crearà un grup especial de seguiment** de la situació derivada. La informació que es generi es difondrà a la població a través del servei de Comunicació de l'Ajuntament de Mataró.

**El grup especial de seguiment estarà format per:**

- Protecció Civil i Salut
- Creu Roja
- Benestar Social
- Policia Local
- Recursos Humans
- Comunicació

### 1.2.2.2.2 CHECKLIST

SERVEIS IMPRESCINDIBLES PER AL FUNCIONAMENT DEL MUNICIPI	Nivell 1	Nivell 2	Nivell 3
<b>Salut, Seguretat i Emergències</b>			
Centres i Recursos Socials i Sanitaris			
Polícia Local			
Protecció Civil			
Altres			
<b>Serveis Bàsics</b>			
Aigua potable			
Neteja i manteniment			
Enllumenat públic			
Informàtica			
Altres			
<b>Altres Serveis Imprescindibles per al Funcionament del Municipi</b>			
Transport col·lectiu			
Administració municipal			
Llars d'Infants i escoles (xarxa pública, si escau)			
Serveis funeraris			
Serveis veterinaris			
Altres			

Per als serveis que no són responsabilitat del municipi (per exemple, el subministrament elèctric, d'aliments, etc), aquest haurà d'avisar el **CECAT** indicant la qualitat o el nivell de servei prestat i no tant la plantilla disponible atès que no depenen directament del municipi.

SERVEIS IMPRESCINDIBLES PER AL FUNCIONAMENT DEL MUNICIPI	Nivell Òptim	Nivell Serveis Mínims	Nivell Crític
<b>Subministraments Bàsics</b>			
Aliments			
Combustible			
Gas			
Electricitat			
Farmàcies			
Altres			
<b>Altres Serveis Imprescindibles per al Funcionament del Municipi</b>			
Comerç			
Finances (xarxa de caixers i bancs)			
Llars d'infants (xarxa privada)			
Comunicacions (telefonía, ràdio i televisió, correu...)			
Altres			

### **1.2.2.3 ACTUACIONS A FER ALS CENTRES DE TREBALL MUNICIPALS**

De forma resumida, es destaquen les actuacions següents:

- Aplicar els procediments d'actuació en cas que es determini que existeix un cas entre el personal propi i/o entre la població del municipi. El procediment d'actuació consistirà a adoptar les mesures que es considerin en cada cas (Riscos Laborals).
- Formar als treballadors sobre les mesures d'higiene personal i en l'ús d'equipaments compartits (vehicles, ordinadors, telèfons, ...)
- Consultar les recomanacions adients per a contrarestar l'efecte del risc, a les pàgines web habilitades per les autoritats sanitàries.
- Repartir, si s'escau en funció de les característiques de la situació, els mitjans necessaris d'un sol ús entre el personal.
- Addicionalment, per a feines fora del centre de treball on no és possible la neteja de mans amb aigua i sabó, poden utilitzar-se altres productes.
- Utilitzar mitjans telemàtics per continuar treballant des de casa (per al personal per al qual no és imprescindible la presència física al seu lloc de treball).
- Comprovar que les dependències de l'Ajuntament tenen un bon sistema de ventilació que contribueixi a una de les mesures d'autoprotecció habituals (ventilació dels edificis).
- Preveure una neteja d'aquell maquinari de treball compartit (impressores, fotocopiadores,...) abans de la seva utilització per nou personal. Es llençaran els mitjans d'un sol ús en contenidors amb tapa que han de ser buidats i desinfectats.

### **1.2.2.4 ACTUACIONS ESPECÍFIQUES AL CRA I A ALTRES CENTRES D'ATENCIÓ TELEFÒNICA**

Aquest tipus de centres de treball impliquen diferents torns de treball, de manera que el personal comparteix els mateixos equips de treball: telèfons, auricular, ordinadors... Per aquest motiu, s'estableixen recomanacions preventives addicionals, entre les que destaquen les següents:

- Repartiment, si s'escau, de els mitjans necessaris d'un sol ús entre el personal.
- Reforçar el sistema de ventilació, assegurar l'ús personal i intransferible d'equips (emissores, telèfons, mans lliures, teclats,...) o assegurar la seva neteja abans de cada canvi de torn per evitar que quedin possibles partícules d'usuaris portadors. Les neteges poden ser amb papers humits amb solucions alcohòliques. Es llençaran els papers i guants en contenidors amb tapa que han de ser buidats i desinfectats diàriament.
- Una estona abans del canvi de guàrdia es podrien fer les següents actuacions a la Sala:
  - o Realitzar la neteja de la sala i ventilar-la (obrir finestres, activar ventiladors al màxim, etc.) (Les persones que finalitzen la guàrdia ja no tornen a entrar a la sala, es deixa tot apuntat al registre d'incidències o en algun mitjà similar i es marxa; desviant altre cop el telèfon a la sala abans de sortir)
  - o Tant el personal sortint com el personal entrant passa a rentar-se les mans amb aigua i sabó a la sortida i entrada a la sala. També cada cop que s'entri o se surti de la sala per períodes de descans curts o per necessitats higièniques, es procedirà al rentat de mans amb aigua i sabó.



## **2. PLA CONTINGÈNCIA (SARS-COV-2)**



## **2.1 Pla de contingència davant d'una emergència sanitària per expansió del SARS-CoV-2 (coronavirus)**

### **2.1.1 OBJECTIUS**

La **continuitat d'operacions** (serveis) se centra en els impactes sobre l'Administració pública que pot paraitzar i impedir que faci la seva activitat normal, i com garantir la continuïtat de l'activitat i, quan sigui possible la seva ràpida restauració.

La continuïtat d'operacions permet estructurar el treball de l'Administració pública per reduir les vulnerabilitats i recuperar-se d'un incident. Desplegar la continuïtat d'operacions a l'Administració pública requereix un treball multidisciplinari i transversal amb la implicació de totes les àrees o departaments que estiguin considerats essencials i bàsics.

Un municipi ben preparat i que actua de forma ràpida i eficient, beneficia totes les persones, els seus veïns i veïnes, i els municipis adjacents.

**En el marc de les accions sobre l'emergència, s'identifiquen les següents accions a desenvolupar per a cada fase (Descrites posteriorment):**

### **2.1.2 ÀMBIT D'APLICACIÓ**

Els ajuntaments han de vetllar per la convivència i el funcionament del municipi. Per aquest motiu, s'estableixen els següents àmbits d'aplicació:

- Les destinades a garantir el **funcionament dels serveis públics municipals**
- Les destinades a garantir, de la forma més normal possible, el **funcionament del municipi**.

### **2.1.3 MARC GENERAL**

#### **2.1.3.1 INTRODUCCIÓ ANÀLISI DE RISC**

<b>Risc = Perill x Vulnerabilitat x Exposició</b>			
<b>RISC</b>	<b>PERILL</b>	<b>VULNERABILITAT</b>	<b>EXPOSICIÓ</b>
Possibilitat que una amenaça arribi a afectar a persones, bens i medi ambient.	Potencial d'ocasionar danys en determinades situacions a col·lectius de persones, bens o medi ambient que han de ser preservats.	Característica d'una col·lectivitat que els fan susceptibles a estar afectats en major o menor grau per un perill en unes determinades circumstàncies.	Exposició al perill
- Afectació a la població (Especialment col·lectius molt vulnerables de gent gran)	COVID - 19	Col·lectius vulnerables:  - Salut (Persones amb malalties respiratòries cròniques)  - Gent Gran  - Benestar social	Factors:  - Zones de risc  - Mobilitat  - Fiabilitat humana

<p>- Col·lapse sanitari</p>	<p>Factors:</p> <ul style="list-style-type: none"> <li>- Densitat de població</li> <li>- Educació i conscienciació pública</li> <li>- Comunicació / Informació</li> <li>- Preparació o disponibilitat del personal en emergències</li> </ul>	<p>(autoprotecció)</p>
-----------------------------	--	------------------------

### 2.1.3.2 MARC MUNICIPAL DUPROCIM

El Document Únic de Protecció Civil Municipal és el document que estableix el marc orgànic i funcional previst per a un municipi, amb l'objecte de prevenir i controlar els riscos sobre les persones i els béns i donar resposta adequada a les possibles situacions d'emergència del municipi, sota responsabilitat del titular del pla i garantint la integració d'aquestes actuacions amb el sistema autonòmic de protecció civil.

D'acord amb la Llei 4/97 de protecció civil de Catalunya, l'Ajuntament resta obligat a elaborar i implantar el Pla de protecció civil municipal, del qual aquest document n'és la base.

En resum, en cas d'activació s'ha de seguir el següent esquema:

ACCIONS SOBRE L'EMERGÈNCIA	ACCIONS D'INFORMACIÓ
<p><b>Origen de l'emergència</b></p> <p>Tasques per:</p> <ol style="list-style-type: none"> <li>1. Eliminar / Reduir / Minimitzar el risc</li> <li>2. Evacuació / Confinament</li> <li>3. Retorn a la normalitat</li> <li>4. Possible gestió del voluntariat</li> </ol>	<p><b>Població general</b></p> <p>Mitjans:</p> <ol style="list-style-type: none"> <li>1. Mitjans de comunicació locals</li> <li>2. Web municipal</li> <li>3. Megafonia fixa o mòbil</li> <li>4. Panells informatius</li> <li>5. Oficina de turisme</li> <li>6. Telefonia fixa o mòbil</li> </ol> <p>(No es disposa - Sistema enviament massiu)</p>
<p><b>Elements vulnerables</b></p> <ol style="list-style-type: none"> <li>1. Avís als elements vulnerables. ( Sol·licitud de necessitats especials)</li> <li>2. Suspensió d'activitats. (Cada grup contactarà amb els del seu àmbit)</li> <li>3. Difusió d'informació específica (Complementaria a la informació general)</li> <li>4. Obrir i habilitar els centres d'acollida i fer l'acolliment de la població afectada, si escau.</li> </ol>	
<p><b>Garantir serveis bàsics.</b></p>	

Llum / Aigua / Clavegueram / Telecomunicacions  
/ Mobilitat / Escombraries / Serveis funeraris

Per tal de portar a terme les accions a desenvolupar de l'esquema anterior, s'ha de tenir present els següents punts:

**Definició de fases:**

- Normalitat
- Contenció / Control / Estabilització
- Retorn a la normalitat

**Per a cada fase, s'ha de preveure la realització d'accions seguint els següents criteris (Paraula clau IADO):**

- I - Informació.
- A - Anàlisi / Avaluació- Detecció de necessitats
- D -Decisió - Planificació d'accions.
- O - Ordre - Priorització d'accions.

**2.1.4 ACCIONS GENERALS A DESENVOLUPAR**

Per tal de portar el desconfinament, la nova realitat haurà de tenir present els següents criteris a la seva nova normalitat. Aquests són:

- 1) Control sanitari / Avaluació constant de l'evolució de l'emergència (En base criteris sanitaris)
- 2) Reducció de contactes (Mobilitat)
- 3) Model de prevenció (Inclòs correspondència amb la ciutadania)  
Principis bàsics:
  - a) Distanciament social
  - b) Mesures d'higiene
  - c) Disponibilitat d'EPI's (Zones de risc) + Mascareta  
-----
  - d) Gestió sobre els col·lectius vulnerables  
-----
  - e) Comunicació
- 4) Pla de control d'aglomeracions
  - a) Àmbit laboral.  
Principis bàsics:
    1. Teletreball
    2. Torns
    3. Distanciament  
-----
  - a) EPI's  
-----
  - b) Neteja
  - b) Àmbit de transport (Mobilitat)
  - c) Àmbit de les activitats ----- Model prevenció.
- 5) Adaptació social als canvis ---- Model d'administració i suport a la ciutadania.

**2.1.5 FASES**

Fase	Nomenclatura	Àmbit d'actuació	Principal acció
0	Normalitat		
1	Mesures autonòmiques	Vulnerabilitat Exposició	1. Accions sobre col·lectius vulnerables

			2. Limitació d'activitats de pública concurrència
2	Mesures estatals	Exposició	1. Limitació mobilitat (Excepte essencials + laborals)
3	Mesures estatals	Exposició	1. Limitació mobilitat TOTAL (Excepte essencials)
'2 <b>Nomenclatura estatal:</b> Plan de Nueva Normalidad: Fase 0 / 1 / 2 / 3	Mesures estatals	Exposició	1. Limitació mobilitat (Excepte essencials + laborals)
'1 <b>Nomenclatura autonòmica:</b> Etapa de represa	Mesures autonòmiques amb control estatal	Vulnerabilitat Exposició	1. Accions sobre col·lectius vulnerables 2. Accions sobre col·lectius vulnerables origen derivada de la crisi. 3. Limitació d'activitats de pública concurrència (Garantia en el compliment del model prevenció)
'0	Nova normalitat  Mesures autonòmiques amb control estatal	Vulnerabilitat Exposició	1. Nova normalitat amb garanties de compliment del model de prevenció.

### 2.1.6 RESUM

En base a l'àmbit competencial (àmbit per àmbit / Servei per servei), s'han d'establir mesures efectives per:

- 1) Desenvolupar un model de prevenció i d'accions per minimitzar el risc.
- 2) Desenvolupar una estratègia comunicativa (Focalitzada i generalitzada).

Procediment:

1. Segons carta de serveis disposar informació i analitzar-la pel que fa a la **IMPLANTACIÓ DEL MODEL DE PREVENCIÓ I ACCIONS DE MINIMITZACIÓ DEL RISC.**
2. Implantació dels procediments sectorials.

**ANÀLISI / INFORMACIÓ- Quadre a desenvolupar per implantar un model de prevenció en base a la carta de serveis de cada àmbit o servei municipal**

CARTA DE: Servei a desenvolupar  
SERVEIS:

	Àmbit laboral (Avaluar per PRL)			Àmbit ciutadania (Avaluar per cada direcció i/o servei en base a la seva cartera de serveis)					
Mesura de prevenció a aplicar	DISTÀNCIA SEGURETAT	HIGIENE	EPI's + MASCARET A	DISTÀNCIA SEGURETAT	HIGIENE	EPI's + MASCARET A	MESURA ESPECIALS PER VULNERABLES A	ESPAIS CRÍTICS	INFORMACIÓ
Afecta l'activitat?	SI / NO	SI / NO	SI / NO	SI / NO	SI / NO	SI / NO	SI / NO	SI / NO	SI / NO
Acció de minimització	Garantir 2m	Garantir mesures higiene	Garantir disponibilitat (Si PRL considera necessaris)	Garantir 2m	Garantir mesures higiene	Garantir disponibilitat (Per assimilació, si PRL considera necessaris)	Proposta de mesures especials per als col·lectius vulnerables	Identificació dels espais crítics	Proposta de mesures d'informació, sensibilització i/o comunicació.
Cal realitzar un procediment per complir amb les accions de minimització ?	En cas d'afectació, realitzar el procediment.	En cas d'afectació, realitzar el procediment	En cas d'afectació, realitzar el procediment.	En cas d'afectació, realitzar el procediment.	En cas d'afectació, realitzar el procediment	En cas d'afectació, realitzar el procediment.	En cas d'afectació, realitzar el procediment.	En cas d'afectació, realitzar el procediment	En cas d'afectació, realitzar el procediment.
Relació amb altres serveis com a conseqüència	En cas de relació amb altres serveis municipals, enumerar-lo.	En cas de relació amb altres serveis municipals, enumerar-lo.	En cas de relació amb altres serveis municipals, enumerar-lo.	En cas de relació amb altres serveis municipals, enumerar-lo.	En cas de relació amb altres serveis municipals, enumerar-lo.	En cas de relació amb altres serveis municipals, enumerar-lo.	En cas de relació amb altres serveis municipals, enumerar-lo.	En cas de relació amb altres serveis municipals, enumerar-lo.	En cas de relació amb altres serveis municipals, enumerar-lo.





## 2.2 accions específiques a desenvolupar

- Activitats de pública concurrència
  - Anul·lar o posposar les activitats de pública concurrència.

ACTIVITATS DE PÚBLICA CONCURRÈNCIA		
Responsable INFORMAR	CANAL	PERSONES INFORMADES
Protecció Civil i Salut	Correu electrònic	Organigrama municipal de l'emergència

Aquesta informació és recull al DUPROCIM – Procediment d'activacions.

- Identificar grups vulnerables
  - Identificar en el municipi persones vulnerables a la malaltia i verificar si tenen un entorn social que els pugui ajudar en cas de confinament. És convenient comprovar-ho amb els mitjans de què es disposi.
  - En cas que hi hagi persones que no disposin d'un entorn social que les pugui ajudar, si és possible, es demanarà voluntaris per a fer aquesta tasca, bé facilitant informació, bé creant grups de suport que via telefònica o via telemàtica estiguin en contacte amb aquestes persones. Si es disposa de servei Televida o Teleassistència cal estar en contacte amb els responsables del servei.
  - Es pot fer un protocol d'actuació per voluntaris.
  - Prestar especial atenció als centres sociosanitaris, als casals de gent gran, geriàtrics o similars.

IDENTIFICACIÓ DE GRUPS VULNERABLES	
VALORACIÓ	REALITZACIÓ ANNEX
Comitè de l'emergència amb Protecció Civil i Salut	Direccions afectades (Direcció de seguretat i Direcció d'acció comunitària)  En cas de necessitat de voluntariat, es contactarà amb l'Agència de Suport al Voluntariat.

Aquesta informació s'ha de recollir en un Annex - Elaborat per part de la Direcció competent.

- Garantir les activitats crítiques en aquest escenari
  - Identificar comerços i negocis d'alimentació, farmàcies i/o altres establiments que disposin de material essencial i bàsic.
  - Fer-los arribar en mà les recomanacions de salut i higiene.
  - Identificar personal amb formació sociosanitària o formació en matèria de protecció civil.

IDENTIFICACIÓ D'ACTIVITATS CRÍTQUES	
VALORACIÓ	REALITZACIÓ ANNEX
Comitè de l'emergència amb Protecció Civil i Salut	Direccions afectades (Direcció de Promoció Econòmica i Direcció d'Educació)  En cas de necessitat de voluntariat, es contactarà amb l'Agència de Suport al Voluntariat.

**Aquesta informació s'ha de recollir en un Annex - Elaborat per part de la Direcció competent.**

- Donar suport a les activitats
  - Valorar la implantació de mesures de suport a les activitats econòmiques del municipi que veuen com tenen treballadors confinats o perden comandes.
  - Conscienciar de la necessitat que les empreses i entitats flexibilitzin els horaris, sobretot amb el personal a càrrec de menors en edat escolar i persones vulnerables.

<b>SUPORT A LES ACTIVITATS ECONÒMIQUES</b>	
<b>VALORACIÓ</b>	<b>REALITZACIÓ ANNEX</b>
Comitè de l'emergència amb Protecció Civil i Salut	Direccions afectades (Direcció de Promoció Econòmica).

**Aquesta informació s'ha de recollir en un Annex - Elaborat per part de la Direcció competent.**

- Comunicació a la població
  - Informar la població de com evoluciona la malaltia en el municipi freqüentment, a través de la persona i pel canal que s'hagi determinat prèviament.
  - Treballar la possibilitat de fer comunicacions telemàtiques a la població i als agents d'interès municipals: vídeos de Youtube, vídeo conferències, correus informatius, canals de Telegram, Tik-Tok entre d'altres.
  - Identificar l'influenciador del municipi perquè donin suport a la comunicació en línia.

<b>COMUNICACIÓ A LA POBLACIÓ</b>	
<b>VALORACIÓ</b>	<b>REALITZACIÓ ANNEX</b>
Comitè de l'emergència amb Protecció Civil i Salut	Direccions afectades (Direcció de Presidència)

**Aquesta informació s'ha de recollir en un Annex - Elaborat per part de la Direcció competent.**

- Activitats del municipi que disposin de Pla d'autoprotecció:
  - Mentre es mantingui l'activitat, cal garantir la viabilitat de l'aplicació de l'organigrama del PAU, en cas d'emergència. És a dir, si cal, en cas de treballadors afectats o aïllats, així com en el treball no presencial, cal revisar les cadenes de suplències del PAU per garantir que es puguin complir les funcions bàsiques i essencials.
  - En el cas que per baixes, aïllament, etc. es vegin afectades les condicions de seguretat i/o de resposta de l'activitat en cas d'emergència, activar el pla d'autoprotecció.

<b>ACTIVITATS DE PÚBLICA CONCURRENCIA</b>		
<b>Responsable INFORMAR</b>	<b>CANAL</b>	<b>PERSONES INFORMADES</b>
Protecció Civil i Salut	Correu electrònic	Titulars de PAU's (HERMES)

- Coordinació d'iniciatives i recursos

Amb la coordinació, l'ajuntament pot oferir una cobertura legal i recursos a les iniciatives de suport que es fan en el municipi; garantir la seva continuïtat i, al mateix temps, permet optimitzar l'eficàcia i eficiència de les iniciatives.

La coordinació ha de ser a dos nivells:

- intern dins del municipi i
- extern amb els altres municipis i altres administracions.

Té sentit dedicar recursos a la coordinació quan la necessitat de disposar de recursos es perllonga en el temps (previsió d'una crisi llarga) o que té un impacte important dins del municipi i els canals habituals no funcionen

- La coordinació d'iniciatives per suplir els recursos se centra a garantir que les iniciatives de caire popular es facin en condicions de seguretat, tant dels que hi participen com dels que es beneficien de la iniciativa, i que els resultats siguin útils.
- La coordinació de recursos se centra a garantir que la població i les activitats que requereixen material o equipament crític en tinguin de disponible, bé sigui a través d'iniciatives pròpies o d'altres.

<b>COORDINACIÓ D'INICIATIVES I RECURSOS</b>	
<b>VALORACIÓ</b>	<b>REALITZACIÓ ANNEX</b>
Comitè de l'emergència amb Protecció Civil i Salut	Direccions afectades (Direcció de Promoció Econòmica i Agència de Suport al Voluntariat).

**Aquesta informació s'ha de recollir en un Annex - Elaborat per part de la Direcció competent.**

### **2.2.1 RECOMANACIONS GENERALS:**

Recomanacions generals:

- Insistir molt a seguir les **recomanacions que estan donant les autoritats competents** i que arriben a través dels mitjans de comunicació.

Cal destacar com a principals mesures de contenció i prevenció:

- **L'autoconfinament:** si una persona sospita que pot tenir el virus, és important que es quedi a casa i truqui als serveis mèdics. Si una persona coneix que és un cas de risc, que exposi al seu lloc de treball la situació i, en la mesura del possible, que també s'autoconfini.
- **Hàbits de neteja i comportament:** seguir les instruccions de neteja que es donen des del Departament de Salut, evitar tocar-se la cara i els ulls, netejar i ventilar els espais físics, evitar les salutacions ordinàries que suposen contacte físic, reducció de la mobilitat tant com sigui possible, i evitar els viatges que no siguin imprescindibles.
- **És important desmentir immediatament les notícies enganyoses que vagin apareixent.**

<b>RECOMANACIONS GENERALS</b>	
<b>VALORACIÓ</b>	<b>REALITZACIÓ ANNEX</b>
Comitè de l'emergència	Direcció de Presidència  Desenvolupar un annex on es recullin els Decrets i BAN publicats al respecte.

**Aquesta informació s'ha de recollir en un Annex - Elaborat per part de la Direcció competent.**



### 2.2.2 NORMAL FUNCIONAMENT DELS SERVEIS PÚBLICS MUNICIPALS

En primer lloc és imprescindible seguir les pautes que es recullen en el document que ha elaborat la Direcció General de Protecció Civil del Departament d'Interior de la Generalitat de Catalunya: "Recomanacions per als municipis en el marc del Pla d'actuació del PROCICAT per emergències associades a malalties transmissibles emergents amb potencial alt risc". Així com el que disposa el DUPROCIM - Pla d'emergència municipal i ala proposta de DUPROCIM-PROTOCOL ESPECÍFIC MUNICIPAL per Pandèmies.

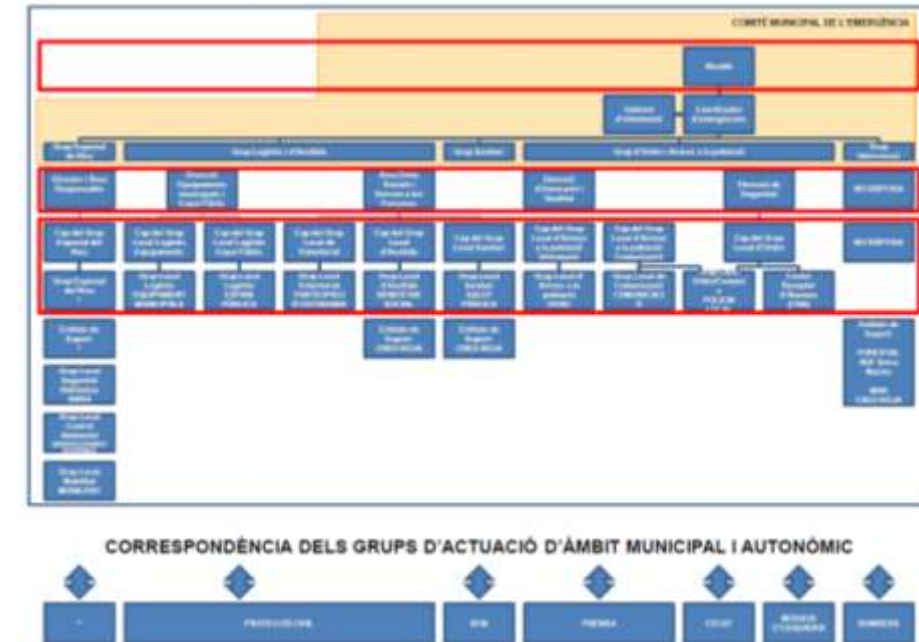
L'Ajuntament de Mataró ha de constituir:

- Comitè de seguiment de l'epidèmia / Comitè de l'emergència (CECOPAL)

Aquest òrgan té les següents funcions:

- Valorar l'evolució, conèixer les mesures que s'estan aplicant i proposar a l'equip de govern les actuacions a prendre.
- Establir el seguiment en funció de les recomanacions del comitè de seguiment de l'epidèmia
- Garantir la coordinació amb altres administracions.

- Activació del Pla de protecció civil municipal.



#### 2.2.2.1 IDENTIFICACIÓ DE PERSONAL CLAU

**Definir el personal que té funcions indelegables** i, que si quedessin confinats, no es podrien substituir. Alhora cal identificar quines són les funcions imprescindibles i què caldrà prestar en tots els supòsits.

Criteris d'identificació de personal clau:

- Identificar el personal clau de cada àrea o servei.
- Verificar de quines alternatives es disposa, que en cas de confinament, per exercir les seves funcions de forma no presencial.
- Preveure la transferència de poders si alguna persona clau no pot exercir les seves funcions.
- En cas que els treballadors hagin d'accedir als seus llocs de treball han de disposar d'un document acreditatiu de pertànyer a un servei declarat essencial.

IDENTIFICACIÓ DE PERSONAL CLAU								
Àrea	Direcció	Personal	Funcions imprescindibles	Substitut	Transferència de poders	Infraestructures necessàries	Document acreditatiu	Qui realitza el document acreditatiu
-	-	-	-	-	Recursos: 1. Localització arxius informació	Mitjans materials: 1. Ordinador  Infraestructures: 1. Treball des de casa	-	-

### 2.2.2.2 DEFINICIÓ DE SERVEIS PÚBLICS ESSENCIALS O ESTRATÈGICS

**Definir els serveis públics essencials o estratègics.** Aquests serveis són aquells indispensables per a la convivència i pel funcionament mínim dels serveis municipals.

Definicions:

- **Servei essencial:** servei necessari per al manteniment de les funcions socials bàsiques, la salut, la seguretat, el benestar social i econòmic dels ciutadans, o l'eficaç funcionament de les institucions de l'Estat i les administracions públiques.
- **Infraestructura crítica:** són les infraestructures estratègiques, que proporcionen serveis essencials i que el seu funcionament és indispensable i no permet solucions alternatives, pel que la seva pertorbació o destrucció tindria un gran impacte en els serveis essencials.
- **Infraestructura estratègica:** són les instal·lacions, xarxes, sistemes i equips físics i de tecnologia de la informació sobre les que descansa el funcionament dels serveis essencials.
- **Sector estratègic:** financer, Administració, aigua, alimentació energia, espai, nuclear, químic, investigació, salut, TIC, transport.

Serveis obligatoris:

Els municipis, independentment o associats, han de prestar, com a mínim, els serveis següents segons Decret legislatiu 2/2003, de 28 d'abril, pel qual s'aprova el Text refós de la Llei municipal i de règim local de Catalunya - Capítol II *Les competències municipals - Article 67 Serveis mínims:*

- + 0: enllumenat públic, cementiri, recollida de residus, neteja viària, abastament domiciliari d'aigua potable, clavegueres, accés als nuclis de població, pavimentació i conservació de les vies públiques i control d'aliments i begudes.
- + 5.000: parc públic, biblioteca pública, mercat i tractament de residus.
- +20.000: protecció civil, prestació de serveis socials, prevenció i extinció d'incendis i instal·lacions esportives d'ús públic.
- +30.000: el servei de lectura pública de manera descentralitzada.
- +50.000: transport col·lectiu urbà de viatgers i protecció del medi, servei de transport adaptat que cobreixi les necessitats de desplaçament de persones amb mobilitat reduïda.

Criteris d'identificació dels serveis públics essencials o estratègics:

- Identificar els serveis de 24 hores/365dies, com per exemple la policia local o els vigilants, en el cas que el municipi en disposi. Per aquests serveis caldrà establir règims de torn o d'horaris especials i les modalitats de treball no presencial, així com les reunions no presencials per sistemes de vídeo conferència, o similars.
- Identificar els serveis que no es poden interrompre i aquells que cal prestar amb certa periodicitat, com la recollida d'escombraries.
- Si es tracta d'una empresa externa la que presta el servei considerat essencial, cal demanar-li el pla de contingència i conèixer-ne les limitacions.

Per aquests serveis s'ha de poder establir:

- Mesures de reorganització interna
  - Identificar el personal mínim per mantenir el servei.
  - En la mesura del possible desdoblar els equips en dos grups per minimitzar l'impacte en el cas que es decretés confinament. Aquells que tinguin aquesta possibilitat haurien d'establir un tercer equip que romangui en els seus domicilis per actuar en cas d'emergència. Si no es disposa de personal o equipament per fer això, seguir la filosofia d'una persona que treballi tota sola: si són dos una pel matí i l'altre a la tarda; i si són tres una que romangui en el seu domicili.
  - Establir normes de comportament addicional. Emprar les mesures de protecció esmentades anteriorment i limitar al màxim la mobilitat reduint: presència a la via pública tant com sigui possible, reunions, i en general tots els actes amb presència de públic. En la mesura del possible establir les reunions per videoconferències o emprant els telèfons mòbils, si no es disposa d'una altra eina. Hi ha diferents recursos que faciliten les xarxes com ara trucades de quatre persones o fins i tot de 10 o més.
- Mesures associades a proveïdors crítics:
  - Identificar els proveïdors crítics i valorar el cas: si no poden fer el servei o servir el producte perquè tenen el seu personal confinat.
  - Demanar-los que disposin d'un pla de continuïtat.
  - Establir en cas de tall de servei crític quines alternatives serien viables. Fer un llistat de les persones que podrien disposar de material que pogués pal·liar la deficiència del servei, per exemple: qui disposa de generadors elèctrics?
- Mesures de reforç d'altres serveis:
  - Identificar quins serveis, arribat el cas, podrien reforçar els serveis essencials si manca personal propi.
  - Identificar quina formació i/o coneixements i autoritzacions es necessita per a poder fer aquest reforç.
  - Identificar si es pot mancomunar un servei amb un ajuntament adjacent que pugui prestar aquest reforç.

IDENTIFICACIÓ SERVEI ESSENCIALS															
Area	Direcció	Servei responsable del servei	Definició del servei imprescindible	Qui realitza el servei	Possibilitat d'interrupció	Disposició de Pla de continuïtat	Alternativa en cas de criticitat	Identificar serveis que podrien reforçar el servei	Periodicitat	Regim laboral	Personal mínim per mantenir el servei	Mesures de comportament	Infraestructures necessàries	Document acreditatiu	Qui realitza el document acreditatiu
-	-	-	- Exemple: Incloure serveis segons Decret	Intern Extern (Cal sol·licitar Pla de contingència i limitacions)	Si No	Si No	-	Identificar servei Identificar coneixements Identificar autoritzacions necessàries Identificar possibilitat de mancomanació	Torn Diària Setmanal	Presencial:1. Torn 2. Horari especial No presencial	- Previsió de desdoblament de torns.	Limitació mobilitat Reunió per videoconferència	Física Tecnològica: - Sistema de connectivitat	-	-

Aquesta identificació s'ha de realitzar en base a un Decret de serveis mínims establert per part de la Direcció competent. I, incloure tots aquells serveis essencials que no es realitzen directament per part de personal municipal (Subcontractes o licitacions).

2.2.2.3 AVALUACIÓ DE CADA ÀREA O SERVEIS. CADA ÀREA O SERVEI HAURIA DE PODER ESTABLIR :

- Temps necessari per restablir el servei. Identificar quin impacte té en el servei que el personal hagi quedat confinat una setmana, dues, tres, o quatre.

Si l'impacte al servei és inacceptable caldria fer les previsions aproximades com si fos un servei essencial (punt anterior).

- Treball no presencial. Identificar quins llocs de treball poden ser servits amb mesures de treball no presencials i quins equips, requisits i programaris serien necessaris.
- Personal mínim. Identificar el personal mínim per poder funcionar el servei i en funció del resultat establir mesures preventives i de contingència.
- Identificar les interdependències amb altres serveis
  - Identificar de quins serveis es depèn i valorar com es podria subsistir en el cas que aquell servei s'interrompés unes hores o uns dies.
  - Identificar les interrelacions entre serveis.

AVALUACIÓ DE CONTINUÏTAT																	
Procediment de revaloració: - Reavaluació setmanal - Quan hi hagi un canvi substancial																	
Area	Direcció	Servei	Temps necessària per restablir el servei	Definició del servei imprescindible	Qui realitza el servei	Impacte acceptable	Possibilitat d'interrupció	Disposició de Pla de continuïtat	Alternativa en cas de criticitat	Identificar serveis que podrien reforçar el servei	Periodicitat	Regim laboral	Personal mínim per mantenir el servei	Mesures de comportament	Infraestructures necessàries	Document acreditatiu	Qui realitza el document acreditatiu
-	-	-	- Exemple: Incloure serveis segons Decret	- Exemple: Incloure serveis segons Decret	Intern Extern (Cal sol·licitar Pla de contingència i limitacions)	Si (En cas de si acceptable, no continuar amb la resta de columnes) No (En cas de no acceptable, tractar el servei com essencial i desenvolupar la resta de columnes)	Si No	Si No	-	Identificar servei Identificar coneixements Identificar autoritzacions necessàries Identificar possibilitat de mancomunació	Torn Diària Setmanal	Presencial:1. Torn 2. Horari especial No presencial	- Previsió de desdoblament de torns.	Limitació mobilitat Reunió per videoconferència	Física Tecnològica: - Sistema de connectivitat	-	-

Aquesta identificació s'ha de realitzar en base a un Decret de serveis mínims establert per part de la Direcció competent. I, incloure tots aquells serveis essencials que no es realitzen directament per part de personal municipal (Subcontractes o licitacions).

2.2.2.4 RECALL DE DECISIONS MUNICIPALS

PROCEDIMENT:

- Introducció d'informació quan es realitzi algun canvi substancial o canvi.

RESPONSABILITAT:

- Responsabilitat del manteniment de la informació actualitzada: CAPS d'ÀREA
- Responsable de centralització i introducció de la informació diària: DIRECTORS/ES de cadascun dels àmbits o en qui aquest delegui.

2.2.2.4.1 FITXA A COMPLETAR SOBRE LES ACCIONS CONCRETES QUE ESTAN REALITZANT CADA SERVEI EN L'ACTIVACIÓ D'EMERGÈNCIA

NECESSITATS	ACCIONS REALITZADES	SERVEIS QUE HO GESTIONEN
-	-	-

2.2.2.4.2 QUADRE RESUM DE LES ACCIONS / DECISIONS MUNICIPALS (PER ÀREES / ÀMBITS I SEGONS DECISIÓ MUNICIPAL O LEGISLACIÓ APLICABLE)

AREA	ÀMBIT	CRITERIS (Norma Estat)	(Norma GENCAT)	(Criteri municipal)	DATA	ACCIÓ puntual	ACCIÓ continuada	SERVEI RESPONSABLE	APLICACIÓ MUNICIPAL	INCIDÈNCIES REMARCABLES



### 2.2.2.5 RH / PRL - TREBALLADORS MUNICIPALS

#### **IMPORTANT!!! Donar els mateixos missatges per a tots els treballadors i treballadores**

**Aquesta informació s'ha de recollir en un Annex - Elaborat per part del Servei de Prevenció de Riscos Laborals.**

#### 2.2.2.5.1 ACCIONS MÍNIMES A DESENVOLUPAR:

1. **Establir i difondre per a tots els treballadors/es municipals les mesures preventives i de protecció adients.** En tot cas, implementar les mesures que ha fixat el Departament de Salut. <http://canalsalut.gencat.cat/ca/salut-a-z/c/coronavirus-2019-ncov/>.

#### Recomanacions generals

- Persones de risc. Donar especial informació als treballadors que siguin personal de risc, com per exemple persones amb problemes respiratoris o cardiovasculars, segons el Departament de Salut perquè si no és del tot imprescindible no presti el servei i sigui substituït per una altra persona,.
- Formació: suspensió dels cursos, jornades, congressos i seminaris.
- Processos selectius: posposar la celebració de les proves d'accés a l'ocupació pública.
- Reunions. Evitar les reunions presencials i els desplaçaments fora del centre de treball i fer el màxim de reunions telemàtiques.
- Atenció al públic. Els serveis d'atenció al públic han de reforçar l'atenció telefònica i digital. En cas que algun fos imprescindible preveure que no hi ha d'haver grups de persones juntes en un mateix indret i per tant preveure cartellera informativa que demani la separació d'un metro com a mínim entre persona i persona. Evitar que diverses persones puguin estar en un mateix recinte.
- Desplaçaments. Fer només els desplaçaments indispensables per garantir la prestació correcta dels serveis públics.
- Viatges. Posposar els viatges de treball que no siguin estrictament indispensables per garantir la prestació correcta dels serveis públics.
- Flexibilitat horària. Establir flexibilitat horària per al personal.
- Neteja d'equipaments i instal·lacions.
  - Es convenient incrementar la neteja dels equipaments i de les instal·lacions amb els productes adients, en especial on hi hagi pública concurrència.
  - Reforçar la disposició de sabó i paper per eixugar.
  - Ventilar correctament els espais.

#### DIFUSIÓ MESURES PREVENTIVES I DE PROTECCIÓ ADIENTS

Responsable INFORMAR	CANAL	PERSONES INFORMADES
-	-	-

2. En cas de suspensió de l'activitat d'un centre de treball.

Si un centre de treball ha de suspendre l'activitat, pel personal que no està confinat o malalt s'ha de preparar una readaptació funcional:

- Treball no presencial. Establir formes i mesures de treball no presencial pels treballadors/es que puguin executar-lo.
- Recol·locació

- Ubicacions alternes. Identificar equipaments o instal·lacions municipals que tinguin els recursos per a que treballin les persones recol·locades o que es puguin adaptar fàcilment (si no hi ha cap s'ha de preveure)
- Identificar altres centres on el personal pugui seguir desenvolupant les tasques que no es poden fer amb treball no presencial.
- Tancament del centre de treball. Cal revisar les mesures de seguretat de l'edifici que ha suspès la seva activitat i comprovar que disposa d'alarma, vigilància o altres elements que ens permetin vetllar per la seva integritat. Qui disposa de les claus i qui es podria desplaçar cas que fos necessari. Caldrà disposar d'un centre o un punt centralitzat on es recullin les incidències i s'anotin les persones que han d'entrar i sortir dels edificis tancats.

DIFUSIÓ MESURES PREVENTIVES I DE PROTECCIÓ ADIENTS							
Area	Direcció	Servei	Impossibilitat de realitzar el servei	Localització servei	Previsió de mesures de seguretat en cas de tancament del lloc de treball	Responsabilitat i disposició de claus i registre d'accés durant el tancament	Reubicació
-	-	-	Si  No	Previsió de		-	Identificació de centres reubicables

3. Establir un **protocol d'actuació en cas de sospita de contagi**. Aquest ha d'incloure com a mínim:
- Establir les condicions de neteja, desinfecció i airejament del lloc de treball de l'afectat.
  - Establir les condicions per als companys que estan a prop o han estat en contacte amb la persona afectada.

Cal diferenciar clarament la persona que ha donat positiu en el test que practica el Departament de Salut de la persona que, malgrat tenir símptomes, no li han fet la prova.

PROTOCOL D'ACTUACIÓ EN CAS DE SOSPITA DE CONTAGI		
Responsable INFORMAR	CANAL	PERSONES INFORMADES
-	-	-



**Ajuntament  
de Mataró**

*PLA DE PROTECCIÓ CIVIL DE MATARÓ*

**DOCUMENT ÚNIC DE PROTECCIÓ  
CIVIL MUNICIPAL**

**PROTOCOL PER BAIXES  
TEMPERATURES (PBT) – 2020/21**



# ÍNDEX

<b>1.</b>	<b>PROTOCOL DE BAIXES TEMPERATURES .....</b>	<b>5</b>
1.1	INTRODUCCIÓ .....	7
1.2	QUÈ ÉS EL PROTOCOL PER BAIXES TEMPERATURES?.....	7
1.3	PROCEDIMENT D'ACTIVACIÓ .....	8
1.4	ACCIONS A DESENVOLUPAR DES DELS SERVEIS MUNICIPALS I INSTITUCIONS.....	9
1.4.	MESURES D'AUTOPROTECCIÓ .....	17
1.4.1	INFORMACIÓ GRÀFICA SOBRE LES MESURES D'AUTOPROTECCIÓ .....	20

<b>ANNEX I:</b>	<b>DIRECTORI DE COMUNICACIONS</b>
<b>ANNEX II:</b>	<b>BASE DE DADES INDUSTRIALS</b>
<b>ANNEX III:</b>	<b>CENTRES D'ACOLLIDA DE LA CIUTAT DE MATARÓ</b>
<b>ANNEX IV:</b>	<b>PLÀNOL DE LA XARXA VIÀRIA I COTES</b>



# **1. PROTOCOL DE BAIXES TEMPERATURES**





## 1.1 INTRODUCCIÓ

D'acord amb l'avaluació de risc del DUPROCIM, s'elabora el present PROTOCOL.

Aquest risc es caracteritza per tenir:

- Àmbit territorial: TOT EL TERME MUNICIPAL (Per norma general)
- Afectació dels danys: PUNTUAL (per norma general, afecta de manera puntual a diversos emplaçaments) o EXTENS (en cas de prolongar-me en el temps les temperatures extremes).

Això comporta, que tot i afectar a tot el territori, els afectes es manifesten de forma puntual repartida per aquest territori generalment.

RISC	PERILLOSITAT	VULNERABILITAT	EXPOSICIÓ
Baixes Temperatures (PBT)	BAIXA  (Segons DUPROCIM 2017)	ALTA -128.265 hab. (2019)  Llindar: >20.000 habitants	BAIXA >10 dies / any  Llindar: Superació de llindar de percentil 98

## 1.2 QUÈ ÉS EL PROTOCOL PER BAIXES TEMPERATURES?

El present protocol és un document amb els següents objectius:

- Establir mesures de prevenció i previsió.
- Establir i mantenir les pautes operatives d'intervenció i circuits de coordinació entre els diferents serveis municipals en cas d'activació.

**RECORDAR, que els serveis implicats han d'enviar, mentre hi hagi activat el protocol en qualsevol dels seus nivells, informe diari abans de les 10h. per tal de poder transmetre un resum de les actuacions desenvolupades al Servei de Comunicació.**

Paràmetres que s'han de tenir presents en aquest Protocol:

a. Paràmetres bàsics:

- Predicció meteorològica: segons el valor de temperatura exterior
- Avís d'observació del fenomen.
- Afectacions produïdes pel fred, que poden incloure:
  - Afectació a les persones, especialment als elements molt vulnerables - menors i gent gran (docents, lleure, esportives ...).
  - Afectació a béns, especialment a zones verdes (parcs i jardins).
  - Afectació a les infraestructures, especialment a les de mobilitat viària.
  - Afectació als serveis bàsics, especialment al subministrament elèctric, gas i telecomunicacions.
  - Altres afectacions produïdes.

b. Paràmetres complementaris

- En el cas que les previsions facin referència exclusivament a cotes en les quals no hi ha elements vulnerables significatius, no es considerarà com un paràmetre que activi el pla.

### 1.3 PROCEDIMENT D'ACTIVACIÓ

El protocol s'activa quan la previsió meteorològica determini que existeix la següent probabilitat de superar els llindars següents establerts:

<b>NIVELL D'ACTIVACIÓ</b>	<b>Pre-ALERTA</b>	<b>ALERTA</b>	<b>EMERGÈNCIA</b>
<b>Baixes temperatures (PBT)</b>	Temperatura exterior  <b>MATARÓ: + 2,0 °C</b>	Temperatura exterior  <b>MATARÓ: + 0,0 °C</b>	
	Com a conseqüència de les temperatures, s'estan provocant pocs danys i/o d'abast territorial limitat. .	Com a conseqüència de les temperatures, s'estan provocant danys i/o d'abast territorial limitat o extens.	Com a conseqüència de les temperatures, s'estan provocant danys importants i/o d'abast territorial extens.

\* El nivell de Pre-Alerta no comporta activació del Protocol sinó únicament avís de prevenció als grups operatius.

#### 1.4 ACCIONS A DESENVOLUPAR DES DELS SERVEIS MUNICIPALS I INSTITUCIONS

PBT	Servei competent	Prevenió / Recursos extraordinaris disponibles	Pre-Alerta	Alerta (Nivell 3 DUPROCIM - SERVEIS)	Emergència (Nivell 4 /5 DUPROCIM - DIRECCIONS)
				<p>Temperatura exterior + 2,0 °C</p> <p>Com a conseqüència de les temperatures, s'estan provocant pocs danys i/o d'abast territorial limitat. .</p>	<p>Temperatura exterior + 0,0 °C</p> <p>Com a conseqüència de les temperatures, s'estan provocant danys i/o d'abast territorial limitat o extens</p>
Direcció de Seguretat, Civisme i Convivència	Servei de Protecció Civil i Salut	<ul style="list-style-type: none"> <li>Distribuir el material informatiu (díptics, tríptics i cartells de les campanyes informatives).</li> <li>Actualitzar la informació respecte als consells i les mesures d'autoprotecció. (Els consells són els previstos en el <i>punt 1.4</i> i Web municipal / Seguretat / Protecció Civil). .</li> </ul>	<ul style="list-style-type: none"> <li>Distribuir la informació sobre la situació meteorològica i els avisos de vent emesos per: <ul style="list-style-type: none"> <li>CECAT (Centre d'emergències de Catalunya).</li> <li>METEOMAR (Consell Comarcal del Maresme)</li> </ul> </li> <li>Informar de l'avis del Protocol d'emergència.</li> <li>Comprovar el funcionament de les emissores de la xarxa RESCAT.</li> </ul>	<ul style="list-style-type: none"> <li>Activar el Protocol d'emergència en Alerta.</li> <li>Coordinar les accions establertes en el Protocol d'emergència.</li> <li>Trametre el resum diari al Servei de Comunicació per tal de realitzar la seva difusió. D'acord amb la informació subministrada pels diferents serveis.</li> </ul>	<ul style="list-style-type: none"> <li>Activar el Protocol d'emergència en Alerta.</li> <li>Activar el Consell Assessor: Aquest, especialment, ha de: <ul style="list-style-type: none"> <li>Valorar l'afectació de les accions establertes en el Protocol.</li> <li>Valorar la necessitat de mitjans i recursos extraordinaris. Així com la distribució dels mateixos segons prioritats establertes.</li> <li>Valorar la suspensió d'activitats a l'interior d'edificis. En principi sense tancament del lloc de treball.</li> <li>Valorar els efectes sobre la mobilitat a conseqüència del risc.</li> </ul> </li> <li>Si fos el cas, sol·licitud de recursos extraordinaris i contacte amb el CECAT</li> </ul>
	Secció de Salut			<ul style="list-style-type: none"> <li>Coordinar els serveis d'Atenció Primària - - Consorci Sanitari del Maresme (CSdM ) i Institut Català de la Salut (ICS), Hospital S. Jaume (CSdM) i Servei d'Urgències. Hospital de Mataró.</li> </ul>	<ul style="list-style-type: none"> <li>Continuar les accions del nivell anterior.</li> </ul>
	Servei de Policia Local			<ul style="list-style-type: none"> <li>En cas de recepció de trucades relatives al risc o que es sol·liciti industrials (per temes individuals): <ul style="list-style-type: none"> <li>Derivar al 010 / OFIAC.</li> </ul> </li> </ul> <p>Aquest servei disposa de la base de dades de referents industrials (ANNEX II: Directori d'industrials)</p> <ul style="list-style-type: none"> <li>Si fos el cas, subministrar a la població els consells i les mesures d'autoprotecció establertes en el Protocol d'emergència. (A demanda)</li> </ul> <p>(Els consells són els previstos en el <i>punt 1.4</i> i Web municipal / Seguretat / Protecció Civil).</p> <ul style="list-style-type: none"> <li>Realitzar les següents actuacions relacionades amb el trànsit:</li> </ul>	<ul style="list-style-type: none"> <li>Continuar les accions del nivell anterior.</li> </ul>

	Servei competent	Prevenió / Recursos extraordinaris disponibles	Pre-Alerta	Alerta (Nivell 3 DUPROCIM - SERVEIS)	Emergència (Nivell 4 /5 DUPROCIM - DIRECCIONS)
				<ul style="list-style-type: none"> <li>• Senyalitzar els punts conflictius segons plànol.</li> <li>• Controlar el trànsit als punts amb afectació puntual.</li> <li>• Si fos el cas, realitzar de controls d'accés i trànsit a la ciutat.</li> <li>• Realitzar talls a la xarxa viària segons plànol.</li> <li>• Donar suport a la resta de grups operatius o serveis en el desenvolupament de les seves accions.</li> <li>• En cas de necessitat de reubicació de les persones sense llar, la Creu Roja obrirà l'Alberg del Carrer Energia nº11, segons conveni entre l'Ajuntament i la Creu Roja Mataró.</li> </ul> <p>La policia acompanyarà a la recerca i informació de les persones sense llar sobre l'Alberg. En cas que aquestes la seva negativa a passar la nit, els agents procediran a identificar-los i deixar constància del fet.</p> <ul style="list-style-type: none"> <li>• La policia vetllarà per la seguretat dels treballadors i voluntaris de la Creu Roja i la de les seves instal·lacions, si així ho requereixen per desenvolupar les seves funcions. Segons acord entre l'Ajuntament i la Creu Roja.</li> <li>• Tramesa del resum diari al servei de Protecció Civil i Salut.</li> </ul>	
<b>Direcció de Presidència</b>	<b>Servei de Comunicació</b>			<ul style="list-style-type: none"> <li>• Subministrar als mitjans de comunicació els consells i les mesures d'autoprotecció establertes en el Protocol d'emergència.</li> <li>• Comunicar a la població els consells i les mesures d'autoprotecció establertes en el Protocol d'emergència.</li> </ul> <p>(Els consells són els previstos en el <i>punt 1.4</i> i Web municipal / Seguretat / Protecció Civil).</p> <ul style="list-style-type: none"> <li>• Tramesa del resum diari al servei de Protecció Civil i Salut.</li> </ul>	<ul style="list-style-type: none"> <li>• Incrementar i continuar amb les accions del nivell anterior.</li> </ul>

	Servei competent	Prevenió / Recursos extraordinaris disponibles	Pre-Alerta	Alerta (Nivell 3 DUPROCIM - SERVEIS)	Emergència (Nivell 4 /5 DUPROCIM - DIRECCIONS)
<b>Direcció d'Innovació i Qualitat</b>	<b>Servei Ciutadana d'Atenció</b>  (Inclou 010)	<ul style="list-style-type: none"> <li>Disposar de la base de dades de referents industrials per tal de traspasar a aquelles persones que ho sol·licitin.</li> </ul> (ANNEX: Directori d'industrials).		<ul style="list-style-type: none"> <li>Subministrar a la població els consells i les mesures d'autoprotecció establertes en el Protocol d'emergència. (A demanda)</li> </ul> (Els consells són els previstos en el punt 1.4 i Web municipal / Seguretat / Protecció Civil). <ul style="list-style-type: none"> <li>Subministrar a la població els referents industrials inclosos a l'Annex I: Directori d'industrials. (A demanda)</li> <li>Recull d'incidències detectades i tramesa d'aquestes al CRA – Policia Local (93.758.23.33).</li> <li>Tramesa del resum diari al servei de Protecció Civil i Salut.</li> </ul>	<ul style="list-style-type: none"> <li>Continuar les accions del nivell anterior.</li> </ul>
<b>Direcció de Transició Ecològica, Sostenibilitat i Espai Públic</b>	<b>Servei d'Espais Públics</b>	<ul style="list-style-type: none"> <li>Revisar l'estat dels grups electrògens.</li> <li>Previsió de reserves de sal suficient per evitar que es glaci la calçada, especialment a les parts altes de la ciutat.</li> <li>Disposar els contactes de les empreses o concessionaris de serveis bàsics.</li> </ul>	<ul style="list-style-type: none"> <li>Tancar el sistema de reg de la ciutat per evitar la congelació i trencament de conductes, i alhora evitar la formació de gel en zones de pas de vehicles i persones.</li> <li>No netejar amb aigua la via per tal d'evitar la formació de gel en zones de pas de vehicles i persones.</li> <li>Preveure els mitjans humans, materials i infraestructures necessaris per a la gestió del risc. Especialment:               <ul style="list-style-type: none"> <li>Distribuir la sal a la xarxa viària segons plànol, especialment a les parts altes de la ciutat.</li> </ul> </li> </ul>	<ul style="list-style-type: none"> <li>Preveure els mitjans humans, materials i infraestructures necessaris per a la gestió del risc. Especialment:               <ul style="list-style-type: none"> <li>Netejar via pública, si fos el cas.</li> <li>Distribuir la sal a la xarxa viària segons plànol, especialment a les parts altes de la ciutat.</li> </ul> </li> <li>Mantenir contacte i el retorn de les afectacions amb les empreses o concessionàries de serveis bàsics. Especialment:               <ul style="list-style-type: none"> <li>Electricitat</li> <li>Gas</li> <li>Aigua</li> <li>Telecomunicacions</li> </ul> </li> <li>Tramesa del resum diari al servei de Protecció Civil i Salut.</li> </ul>	<ul style="list-style-type: none"> <li>Continuar les accions del nivell anterior.</li> </ul>
	<b>Servei de mobilitat</b>	<ul style="list-style-type: none"> <li>Disposar els contactes de les empreses o concessionaris de serveis bàsics.</li> </ul>		<ul style="list-style-type: none"> <li>Mantenir contacte i el retorn de les afectacions amb les empreses o concessionàries de serveis bàsics. Especialment:               <ul style="list-style-type: none"> <li>Xarxa ferroviària: ADIF / RENFE</li> <li>Xarxa viària: ABERTIS / Diputació de Barcelona</li> <li>Empreses de serveis: Mataró BUS / Segales</li> </ul> </li> <li>Tramesa del resum diari al servei de Protecció Civil i Salut.</li> </ul>	<ul style="list-style-type: none"> <li>Continuar les accions del nivell anterior.</li> </ul>

	Servei competent	Prevenió / Recursos extraordinaris disponibles	Pre-Alerta	Alerta (Nivell 3 DUPROCIM - SERVEIS)	Emergència (Nivell 4 /5 DUPROCIM - DIRECCIONS)
<b>Direcció de Recursos Humans i Organització</b>	<b>Secció de Prevenció de Riscos Laborals</b>			<ul style="list-style-type: none"> <li>Subministrar als treballadors els consells i les mesures d'autoprotecció establertes en el Protocol d'emergència.  (Els consells són els previstos en el <i>punt 1.4</i> i Web municipal / Seguretat / Protecció Civil).</li> <li>Instar a les empreses de serveis a posar en marxa el protocol d'actuació propi.  (Aquelles empreses disponibles a través de l'eCordina).</li> <li>Tramesa del resum diari al servei de Protecció Civil i Salut.</li> </ul>	<ul style="list-style-type: none"> <li>Valorar la suspensió o tancament d'activitats a l'exterior o interior d'edificis, especialment si es preveuen efectes perjudicials sobre la mobilitat generada. Sense tancament dels llocs de treball.</li> <li>Continuar les accions del nivell anterior.</li> </ul>
<b>Direcció de Polítiques d'Igualtat d'Oportunitats</b>	<b>Direcció d'Ensenyament</b>			<ul style="list-style-type: none"> <li>Adoptar les mesures oportunes segons la informació rebuda per part de Protecció Civil. (Segons horari de realització de l'activitat i emplaçament).  <b>Té la potestat de desaconsellar o anul·lar la realització de les activitats dins del seu àmbit, si el risc comporta perill a les persones, especialment tenint en compte els col·lectius de risc.</b></li> <li>Subministrar a les entitats, i persones en general, els consells i les mesures d'autoprotecció establertes en el Protocol d'emergència.  (Els consells són els previstos en el <i>punt 1.4</i> i Web municipal / Seguretat / Protecció Civil).</li> <li>Tramesa del resum diari al servei de Protecció Civil i Salut.</li> </ul> <p><b>(Mesures complementàries)</b></p> <ul style="list-style-type: none"> <li>Contactar amb els consells comarcals per si hi ha possibles afectacions en el transport escolar.</li> </ul>	<ul style="list-style-type: none"> <li>Valorar la suspensió o tancament d'activitats a l'exterior o interior d'edificis, especialment si es preveuen efectes perjudicials sobre la mobilitat generada. Sense tancament dels llocs de treball.</li> <li>Continuar les accions del nivell anterior.</li> </ul>
	<b>Servei de Benestar Social</b>			<ul style="list-style-type: none"> <li>Activació del protocol d'avís per fer arribar els consells de protecció davant situacions de fred interns als usuaris de la teleassistència i als usuaris de les diferents empreses d'atenció domiciliària del municipi.</li> <li>L'Agència d'Atenció a les Persones amb Dependència realitzarà trucades de seguiment de les persones més vulnerables i fràgils – principalment gent gran que viu sola i pateix malalties cròniques–, a les quals es fa arribar les recomanacions oportunes.</li> <li>Tramesa del resum diari al servei de Protecció Civil i Salut.</li> </ul>	<ul style="list-style-type: none"> <li>Continuar les accions del nivell anterior</li> </ul>

	Servei competent	Prevenió / Recursos extraordinaris disponibles	Pre-Alerta	Alerta (Nivell 3 DUPROCIM - SERVEIS)	Emergència (Nivell 4 /5 DUPROCIM - DIRECCIONS)
<b>Direcció de Promoció Econòmica</b>	<b>Servei de Promoció de Ciutat i Comerç</b>	<ul style="list-style-type: none"> <li>Mantenir actualitzada la base de dades dels referents industrials agremiats o en associacions per tal que aquests intentin garantir la seva disponibilitat 24 h en cas d'activació del Protocol (Ex. Lampistes, Paletes, Fusters ... ).</li> </ul>		<ul style="list-style-type: none"> <li>Adoptar les mesures oportunes segons la informació rebuda per part de Protecció Civil. (Segons horari de realització de l'activitat i emplaçament).</li> </ul> <p>Té la potestat de desaconsellar o anul·lar la realització de les activitats dins del seu àmbit, si el risc comporta perill a les persones, especialment tenint en compte els col·lectius de risc.</p> <ul style="list-style-type: none"> <li>Subministrar a les entitats, i persones en general, els consells i les mesures d'autoprotecció establertes en el Protocol d'emergència.</li> </ul> <p>(Els consells són els previstos en el punt 1.4 i Web municipal / Seguretat / Protecció Civil).</p> <ul style="list-style-type: none"> <li>Tramesa del resum diari al servei de Protecció Civil i Salut.</li> </ul> <p><b>(Mesures complementàries)</b></p> <ul style="list-style-type: none"> <li>Subministrar als organitzadors i/o responsables de les activitats tals com establiments hotelers / turístics, així com als punts d'informació turística, els consells i les mesures d'autoprotecció establertes en el Protocol d'emergència.</li> <li>Comunicar l'activació del Protocol als referents industrials agremiats o en associacions.</li> <li>Subministrar la base de dades dels referents industrials agremiats o en associacions per tal que aquests intentin garantir la seva disponibilitat 24 h en cas d'activació del Protocol (Ex. Lampistes, Paletes, Fusters ... ). Els contactes es traspasaran per part de l'OFIAC, a aquelles persones que ho sol·licitin.</li> </ul>	<ul style="list-style-type: none"> <li>Valorar la suspensió o tancament d'activitats a l'exterior o interior d'edificis, especialment si es preveuen efectes perjudicials sobre la mobilitat generada. Sense tancament dels llocs de treball.</li> <li>Continuar les accions del nivell anterior.</li> </ul>
<b>Direcció d'Acció Comunitària</b>	<b>Direcció de Cultura</b>	<p><b>CULTURA-XEM</b></p> <ul style="list-style-type: none"> <li>Distribuir el material informatiu entregat per part del Servei de Protecció Civil i Salut (díptics, tríptics i cartells de la campanya informativa) així com facilitar informació al respecte.</li> </ul>		<ul style="list-style-type: none"> <li>Adoptar les mesures oportunes segons la informació rebuda per part de Protecció Civil. (Segons horari de realització de l'activitat i emplaçament).</li> </ul> <p>Té la potestat de desaconsellar o anul·lar la realització de les activitats dins del seu àmbit, si el risc comporta perill a les persones, especialment tenint en compte els col·lectius de risc.</p> <ul style="list-style-type: none"> <li>Subministrar a les entitats, i persones en general, els consells i les mesures d'autoprotecció establertes en el Protocol d'emergència.</li> </ul> <p>(Els consells són els previstos en el punt 1.4 i Web municipal / Seguretat / Protecció Civil).</p> <ul style="list-style-type: none"> <li>Tramesa del resum diari al servei de Protecció Civil i Salut.</li> </ul>	<ul style="list-style-type: none"> <li>Valorar la suspensió o tancament d'activitats a l'exterior o interior d'edificis, especialment si es preveuen efectes perjudicials sobre la mobilitat generada. Sense tancament dels llocs de treball.</li> <li>Continuar les accions del nivell anterior.</li> </ul> <p><b>(Mesures complementàries)</b></p> <ul style="list-style-type: none"> <li>En cas d'haver d'utilitzar espais municipals i no ser suficient l'espai de la Creu Roja. Posar a disposició els següents:</li> </ul> <p>ESPAIS extraordinaris (En cas d'episodis molt extraordinaris i d'acord amb una activació en emergència del DUPROCIM - PBEM en emergència), es disposaria:</p> <ul style="list-style-type: none"> <li>TEATRE MONUMENTAL: Llarga estada disponibilitat de 548 butaques en platea.</li> <li>CAN MARFA: Llarga estada disponibilitat de 50 matalassos</li> </ul>



	Servei competent	Prevenió / Recursos extraordinaris disponibles	Pre-Alerta	Alerta (Nivell 3 DUPROCIM - SERVEIS)	Emergència (Nivell 4 /5 DUPROCIM - DIRECCIONS)
	<p><b>Direcció d'Esports</b></p> <p><b>Direcció de Servei d'Igualtat i Diversitat Ciutadana</b></p>			<ul style="list-style-type: none"> <li>Adoptar les mesures oportunes segons la informació rebuda per part de Protecció Civil. (Segons horari de realització de l'activitat i emplaçament).</li> <li>Té la potestat de desaconsellar o anul·lar la realització de les activitats dins del seu àmbit, si el risc comporta perill a les persones, especialment tenint en compte els col·lectius de risc.</li> <li>Subministrar a les entitats, i persones en general, els consells i les mesures d'autoprotecció establertes en el Protocol d'emergència.</li> <li>(Els consells són els previstos en el <i>punt 1.4</i> i Web municipal / Seguretat / Protecció Civil).</li> <li>Tramesa del resum diari al servei de Protecció Civil i Salut.</li> </ul>	<ul style="list-style-type: none"> <li>Valorar la suspensió o tancament d'activitats a l'exterior o interior d'edificis, especialment si es preveuen efectes perjudicials sobre la mobilitat generada. Sense tancament dels llocs de treball.</li> <li>Continuar les accions del nivell anterior.</li> </ul>
	<p><b>Agència de Suport i Serveis a les Entitats</b></p>			<ul style="list-style-type: none"> <li>Adoptar les mesures oportunes segons la informació rebuda per part de Protecció Civil. (Segons horari de realització de l'activitat i emplaçament).</li> <li>Té la potestat de desaconsellar o anul·lar la realització de les activitats dins del seu àmbit, si el risc comporta perill a les persones, especialment tenint en compte els col·lectius de risc.</li> <li>Subministrar a les entitats, i persones en general, els consells i les mesures d'autoprotecció establertes en el Protocol d'emergència.</li> <li>(Els consells són els previstos en el <i>punt 1.4</i> i Web municipal / Seguretat / Protecció Civil).</li> <li>Tramesa del resum diari al servei de Protecció Civil i Salut.</li> </ul> <p><b>(Mesures complementàries)</b></p> <ul style="list-style-type: none"> <li>Subministrar a les entitats registrades sense Direcció o Servei de referència, els consells i les mesures d'autoprotecció establertes en el Protocol d'emergència.</li> </ul>	<ul style="list-style-type: none"> <li>Valorar la suspensió o tancament d'activitats a l'exterior o interior d'edificis, especialment si es preveuen efectes perjudicials sobre la mobilitat generada. Sense tancament dels llocs de treball.</li> <li>Continuar les accions del nivell anterior.</li> </ul>
<p><b>Externs</b></p>	<p><b>Aigües de Mataró (AMSA)</b></p>			<ul style="list-style-type: none"> <li>Tancar el sistema de funcionament de les fonts ornamentals de la ciutat per evitar que es produeixin vessaments d'aigua accidentals, que puguin anar a parar als vials i zones de pas de vianants, per prevenir la formació de gel, amb el perill que pot comportar per la mobilitat de vehicles i persones.</li> <li>Tramesa del resum diari al servei de Protecció Civil i Salut.</li> </ul>	<ul style="list-style-type: none"> <li>Continuar les accions del nivell anterior.</li> </ul>



	Servei competent	Prevenió / Recursos extraordinaris disponibles	Pre-Alerta	Alerta (Nivell 3 DUPROCIM - SERVEIS)	Emergència (Nivell 4 /5 DUPROCIM - DIRECCIONS)
	<b>Serveis d'Atenció Primària</b>  <b>Consorci Sanitari del Maresme (CSdM)</b>  <b>Institut Català de la Salut (ICS)</b>			<ul style="list-style-type: none"> <li>• Transmetre la Informació i recomanacions a la població general, especialment, grup &gt; 75 anys.</li> <li>• Es tractaran conjuntament amb Serveis Socials i/o Sanitat Respon, els casos que ho requereixin.</li> <li>• Cada equip es responsabilitza de les persones &gt; 75 anys de la seva àrea i de les incloses en el programa d'atenció domiciliària.</li> <li>• Tramesa del resum diari al servei de Protecció Civil i Salut. (Secció de Salut)</li> </ul>	<ul style="list-style-type: none"> <li>• Continuar les accions del nivell anterior.</li> </ul>
	<b>Creu Roja de Mataró</b>	<ul style="list-style-type: none"> <li>• Disposar de 3 vehicles amb una capacitat total de 25 places.</li> <li>• Disposar d'un grup de voluntariat a disposició en cas d'activació.</li> <li>• Disposar de les infraestructures, mitjans humans i materials necessaris en cas d'activació.</li> </ul>		<ul style="list-style-type: none"> <li>• Obrir les instal·lacions de l'Alberg d'Acollida amb un termini de 4 hores d'antelació per a persones sense sostre (c/Energia nº11), segons acord entre Ajuntament i la Creu Roja.</li> </ul> <p>Críteris:</p> <ul style="list-style-type: none"> <li>• Servei estada nocturna (de 22 a 8 h)</li> <li>• Numero d'usuaris màxims: 8 usuaris / dia</li> <li>• No s'anirà a buscar o recollir persones per aquestes circumstàncies. Aquestes hauran d'anar pels seus propis mitjans fins al centre o bé ser portats pels serveis o recursos d'emergència en aquell moment operatiu.</li> <li>• Establirà amb els usuaris de Teleassistència de Creu Roja trucades telefòniques de seguiment, control i consells per l'onada de fred.</li> <li>• Tramesa del resum diari al servei de Protecció Civil i Salut.</li> </ul>	<ul style="list-style-type: none"> <li>• Preguntar a través del CECOPAL, la necessitat de: <ul style="list-style-type: none"> <li>• Voluntariat. Si fos necessari, responsable de coordinar i gestionar tasques del voluntariat.</li> <li>• Oferir altres serveis disponibles no recollits en aquest protocol.</li> </ul> </li> </ul>



## **1.4. MESURES D'AUTOPROTECCIÓ**

Mesures extremes del següent enllaç:

[https://interior.gencat.cat/ca/arees\\_dactuacio/proteccio\\_civil/consells\\_autoproteccio\\_emergencia/riscos\\_naturals/onada\\_de\\_fred/](https://interior.gencat.cat/ca/arees_dactuacio/proteccio_civil/consells_autoproteccio_emergencia/riscos_naturals/onada_de_fred/)

### **Mesures generals**

- Cal que us mantingueu informats de les previsions del temps i de les instruccions que donin les autoritats. Preneu consciència del risc i extremeu les mesures d'autoprotecció. Escolteu la ràdio i la televisió i consulteu els webs d'informació meteorològica i si us heu de desplaçar, la informació viària i les rutes a seguir
  - Servei Meteorològic de Catalunya (SMC) [www.meteo.cat](http://www.meteo.cat)
  - Servei Català de Trànsit [www.gencat.cat/transit](http://www.gencat.cat/transit)
  - Portal de la mobilitat [www.mobilitat.net](http://www.mobilitat.net)
  - Consells de seguretat:  
[https://interior.gencat.cat/ca/arees\\_dactuacio/proteccio\\_civil/consells\\_autoproteccio\\_emergencia/riscos\\_naturals/onada\\_de\\_fred/](https://interior.gencat.cat/ca/arees_dactuacio/proteccio_civil/consells_autoproteccio_emergencia/riscos_naturals/onada_de_fred/)
  - 012 Atenció Ciutadana
- En situació d'emergència seguïu les informacions i les indicacions de les autoritats. Informeu-vos a través dels mitjans de comunicació social (emissores de ràdio, televisió, web, twitter, etc.).
- Recordeu, si necessiteu ajut durant l'emergència, truqueu al 112.
- Eviteu els canvis sobtats de temperatura, sobretot pel que fa als nens, a les persones grans i als qui pateixen alguna malaltia de tipus respiratori.
- En dies d'onada de fred, sempre que sigui possible, eviteu que surtin al carrer els nadons, la gent gran i aquells que pateixen malalties respiratòries. Si cal que surtin a l'exterior, que sigui el temps estrictament necessari i que evitin els espais oberts exposats al fred i estar-se gaire temps sense moure's.
- Vestiu-vos amb roba i calçat adequat per a temperatures baixes. Eviteu portar peces ajustades i poseu-vos diverses capes, cosa que us permetrà mantenir la calor corporal durant més temps.
- Protegiu-vos la cara i el cap. Tingueu a mà guants, bufanda i quelcom per cobrir-vos el cap. Eviteu l'entrada d'aire fred directa als pulmons. Eviteu ingerir alcohol: pot donar una falsa sensació de calor.
- Adeqüeu al fred l'activitat professional, esportiva i de lleure a l'exterior. Eviteu fer esforços físics intensos a l'exterior: es corre el perill de patir una lesió.
- Estigueu atents als vostres familiars o veïns que es trobin en situació de vulnerabilitat, especialment gent gran, per tal que es protegeixin dels efectes del fred.

### **A casa**

- Tingueu preparat: transistor, piles de recanvi, llanternes, aliments calòrics, combustible de calefacció i farmaciola.
- Cal que disposeu d'una reserva mínima de medicaments per a la gent gran i els malalts crònics i de tipus respiratori.
- Davant d'un avís de baixada extrema de les temperatures, si viviu en zones aïllades o fora dels nuclis urbans, mantingueu un rajolí d'aigua corrent a les aixetes per evitar que les canonades es congelin i protegiu amb draps la clau de pas de l'aigua. També podeu disposar d'una reserva mínima d'aigua o líquid per si el subministrament queda afectat.
- No utilitzeu espelmes. Si és l'única alternativa, poseu-les en espalmatòries perquè no es tombin. Recordeu sempre d'apagar-les abans d'anar a dormir o en sortir de casa i eviteu que els nens les manipulin.
- Si disposeu de reg automàtic, tanqueu-lo i eviteu totes les activitats que puguin comportar mullar els carrers (regar, fregar...).
-

### **Vigileu els aparells de calefacció**

Les calderes i els aparells de combustió que s'utilitzen per a la calefacció poden convertir-se en un element de risc si no estan en bon estat o no se'n fa un bon ús. Cal evitar la mala combustió de calderes i aparells de calefacció. Per aquest motiu, seguiu els consells següents:

- Quan reviseu l'aïllament de finestres i portes de l'exterior, no tapeu les reixes ni els conductes ni els punts de ventilació de gas o combustió: serveixen per garantir una bona combustió i alhora per evitar l'acumulació dels gasos de combustió.
- Per tal d'evitar la intoxicació, assegureu-vos de ventilar cada dia durant uns minuts el menjador o les habitacions tancades si utilitzeu un escalfador o una estufa amb foc obert o qualsevol altre element de calefacció.
- Ventileu cada dia durant uns minuts els locals, habitatges o estances, per garantir l'entrada d'oxigen i aire net.
- No feu servir els aparells de calefacció sinó funcionen bé, fan una olor estranya en connectar-los o no semblen en bon estat.
- Renoveu o feu revisar els aparells molt antics o quan noteu que no funcionen correctament.
- Reviseu l'estat de la calefacció, de les calderes, de les estufes i, en general, dels elements de combustió.
- Recordeu que cal complir els períodes de revisió i manteniment de calderes que estableix la normativa.
- Mantingueu els nens allunyats de les estufes, dels brasers i de les xemeneies. No deixeu encenedors al seu abast.
- No acosteu les estufes, els brasers, etc. a les cortines, als mobles i, especialment, als llits o matalassos. Tampoc eixugueu la roba o altres objectes sobre l'estufa, el braser o la cuina de llenya, ja que podrien provocar un incendi. No els cobriu amb cap objecte.

### **En cas d'urgència:**

- Si sou en una habitació amb una estufa de llenya, carbó o gas, un braser o una caldera i noteu símptomes de mareig, ventileu immediatament: obriu alguna porta o finestra.
- Truqueu sempre al 112 si us trobeu malament o penseu que patiu una intoxicació per mala combustió o si trobeu algú inconscient en arribar al domicili.

### **A l'exterior**

- Abrigueu-vos bé. Poseu-vos peces de roba lleugeres, l'una sobre l'altra. Les manyoples proporcionen més escalfor que els guants.
- Protegiu-vos sobretot la cara i el cap, i eviteu que l'aire fred us entri directament als pulmons.
- Eviteu fer esforços físics intensos: es corre el perill de patir una lesió a l'organisme.
- No deixeu que les persones d'edat avançada ni tampoc els més petits surtin a l'exterior.

### **Si feu una activitat de lleure**

- Aneu amb compte en practicar esports a l'aire lliure.
- Al mar, no navegueu i vigileu amb els amarratges de les embarcacions. No passegeu per les esculleres o espigons o zones properes al mar.
- A la muntanya, extremeu les precaucions i no us apropau ni passegeu pels penya-segats. Tingueu en compte que pot estar glaçat.

### **Si heu de conduir**

- Consulteu les prediccions del temps i l'estat de les carreteres. Si es preveuen baixes temperatures, eviteu desplaçar-vos per carretera.
- Si és imprescindible desplaçar-vos, tingueu molta precaució perquè us podeu trobar la via glaçada.

### **Planifiquen el desplaçament**

- Sortiu només si és imprescindible, seguint els consells del Servei Català de Trànsit: consulteu l'estat de les vies i la seva afectació, i busqueu rutes segures no afectades per la nevada.
- Eviteu circular de nit: els perills són més difícils de detectar.
- Informeu algú del vostre itinerari i de l'horari previst, i procureu no viatjar sols.
- Controleu quines gasolineres us trobareu en el trajecte i els llocs on refugiar-vos en cas de tempesta.

### **Poseu atenció a l'estat del vehicle, tant al manteniment com a l'equipament adequat:**

- Si viviu o us desplaceu a zones de muntanya, feu servir pneumàtics d'hivern.
- Reviseu la pressió dels pneumàtics (també la de la roda de recanvi), l'estat de les bateries, els llums i els frens.
- Tingueu les cadenes preparades (les adequades per al vostre vehicle) i assegureu-vos que sabeu com es posen.
- Tingueu els líquids de refrigeració i renta parabrises amb el nivell correcte i adequat a temperatures baixes.
- Porteu el dipòsit de combustible ple i ompliu-lo cada 100 km de viatge.
- Porteu el telèfon mòbil carregat i el carregador, una llanterna, roba d'abric, una manta, aigua, aliments energètics, armilles reflectores i triangles de senyalització.
- Aneu amb cura amb les plaques de gel. Acostumen a trobar-se a les zones més ombrívols de les carreteres.
- Quan sortiu del cotxe aneu amb molt de compte amb possibles rrelliscades si hi ha plaques de gel o neu.

### **Si el temporal us agafa dins del cotxe**

- Intenteu buscar refugi. Si no en trobeu, quedeu-vos dins del cotxe, ja que els pneumàtics actuen com a aïllant del fred. Poseu un mocador de colors vius a l'antena del cotxe.
- Deixeu la calefacció encesa i la finestra una mica oberta. No us adormiu amb el motor en marxa.
- Netegeu periòdicament la neu del vehicle. Mantingueu net el tub d'escapament per evitar que el fum entri dins del vehicle.

### **Consells de conducció amb neu i gel**

- Conduïu amb velocitat moderada. Si la ruta és perillosa, torneu enrere o busqueu refugi.
- Si hi ha neu a la calçada, pareu el vehicle en un lloc on no interrompeu la circulació i poseu les cadenes a les rodes motrius.
- No utilitzeu les marques deixades per altres vehicles. Sempre que us sigui possible, circuleu per neu verge.
- Enceneu els llums d'encreuament i els de boira.
- Mantingueu força separació amb els altres vehicles i no els avanceu.
- Si comença a nevar, conduïu amb molta suavitat i lentitud. Si cal, reduïu la marxa.
- Si les rodes patinen, desaccelereu evitant frenar. Si cal, freneu suaument i amb trepitjades lleus i successives del pedal.
- Aneu amb compte en els indrets ombrívols, els ponts i els viaductes ja que pot haver-hi gel. Si hi ha gel, no trepitgeu el fre.
- Si neva i conduïu un vehicle pesant, recordeu que:
  - No podeu avançar altres vehicles.

Les autoritats de trànsit poden restringir o limitar la vostra circulació. Estigueu atents i respecte els talls de circulació que es facin.

### **I recordeu:**

- Si la nevada us sorprèn a la carretera, conduïu amb molta precaució i deixeu una via lliure per permetre el pas de les màquines llevaneu i dels serveis d'emergència.
- No avanceu les màquines llevaneu.

### 1.4.1 INFORMACIÓ GRÀFICA SOBRE LES MESURES D'AUTOPROTECCIÓ

[https://interior.gencat.cat/ca/arees\\_dactuacio/proteccio\\_civil/consells\\_autoproteccio\\_emergencia/riscos\\_naturals/onada\\_de\\_fred/index.html#bloc3](https://interior.gencat.cat/ca/arees_dactuacio/proteccio_civil/consells_autoproteccio_emergencia/riscos_naturals/onada_de_fred/index.html#bloc3)

 @emergenciescat  emergenciescat

## CONSELLS D'AUTOPROTECCIÓ

# ONADES DE FRED

**1.** A casa, feu un bon ús dels aparells de calefacció, calderes, estufes, etc. Comproveu que hi ha prou ventilació a les habitacions on es fan servir estufes de llenya, carbó o gas i brasers, per evitar intoxicacions o asfíxies



**2.** Fora, abrigueu-vos bé. Protegiu-vos sobretot la cara i el cap, i eviteu que l'aire fred us entri directament als pulmons

**3.** Conduint, aneu amb compte amb les plaques de gel, que poden fer patinar el cotxe. Les plaques de gel acostumen a formar-se a les zones més ombrívols de les carreteres



# **ANNEX I**

## **DIRECTORI DE COMUNICACIONS**



**RELACIÓ DE REFERENTS DEL VENCAT MATARÓ (Serveis Municipals)**

<b>ÀREA DE QUALITAT URBANA</b>		
Carlos García Oquilla	<a href="mailto:cgarcao@ajmataro.cat">cgarcao@ajmataro.cat</a>	666 563 926
<b>DIRECCIÓ DE SEGURETAT, CIVISME I CONVIVÈNCIA</b>		
Diego J. Fernández	<a href="mailto:dfernandez@ajmataro.cat">dfernandez@ajmataro.cat</a>	666 56 39 26
<b>Servei de Protecció Civil</b>		93 758 24 22
Carlota Dicenta Mira	<a href="mailto:cdicenta@ajmataro.cat">cdicenta@ajmataro.cat</a>	600 58 49 38
Xavier Benet Terrats	<a href="mailto:xbenet@ajmataro.cat">xbenet@ajmataro.cat</a>	616.69.15.53
<b>Secció de Salut</b>		
Sandra Castañé Angulo	<a href="mailto:acastane@ajmataro.cat">acastane@ajmataro.cat</a>	663 900 285
XX	XX	XX
<b>Servei de Policia Local</b>		93 758 23 33
Mateo Sánchez Reyes	<a href="mailto:msanchez@ajmataro.cat">msanchez@ajmataro.cat</a>	678 42 05 33
Juan F. Nieto Quesada	<a href="mailto:fquesada@ajmataro.cat">fquesada@ajmataro.cat</a>	647 99 00 64
Jesús Reyes Rodríguez	<a href="mailto:jreyes@ajmataro.cat">jreyes@ajmataro.cat</a>	667 68 84 07
Cap de Torn	<a href="mailto:captorn@ajmataro.cat">captorn@ajmataro.cat</a>	678 57 25 96
<b>DIRECCIÓ DE TRANSICIÓ ECOLÒGICA, SOSTENIBILITAT I ESPAI PÚBLIC</b>		
Lluís Gilbert	<a href="mailto:llgibert@ajmataro.cat">llgibert@ajmataro.cat</a>	610740126
<b>Servei d'Espais Públics</b>		
Joan Campmajó Sebastià	<a href="mailto:jcampmajo@ajmataro.cat">jcampmajo@ajmataro.cat</a>	678 66 21 92
Joan Carbonell Angelats	<a href="mailto:jcarbonell@ajmataro.cat">jcarbonell@ajmataro.cat</a>	647 99 00 63
Eva Mota Perellón	<a href="mailto:emota@ajmataro.cat">emota@ajmataro.cat</a>	610 41 35 62
<b>Servei d'Equipaments Municipals</b>		
Marisol Carrillo	<a href="mailto:mcarrillo@ajmataro.cat">mcarrillo@ajmataro.cat</a>	607884751
Josefa Sánchez	<a href="mailto:psanchezm@ajmataro.cat">psanchezm@ajmataro.cat</a>	672036919
<b>Servei de Mobilitat</b>		
Lidia Pérez	<a href="mailto:lperez@ajmataro.cat">lperez@ajmataro.cat</a>	628574540
XX	XX	XX

<b>ÀREA DE PRESIDÈNCIA I ESTRATÈGIA MATARÓ</b>		
VACANT	VACANT	VACANT
<b>DIRECCIÓ DE PRESIDÈNCIA</b>		
Anna Villaverde	<a href="mailto:avillaverde@ajmataro.cat">avillaverde@ajmataro.cat</a>	607810488
<b>Servei de Comunicació</b>		
Eva Mancera Lemus	<a href="mailto:emancera@ajmataro.cat">emancera@ajmataro.cat</a>	647 66 88 51
Anna Roca Graupera	<a href="mailto:aroca@ajmataro.cat">aroca@ajmataro.cat</a>	670 50 04 51



<b>DIRECCIÓ D'INNOVACIÓ I QUALITAT</b>		
XX	XX	XX
<b>Servei de l'Oficina d'Atenció Ciutadana (OFIAC) Tel. 010</b>		
M. Josefa Moreno	<a href="mailto:fmorenog@ajmataro.cat">fmorenog@ajmataro.cat</a>	674 32 66 10
Francesc Torrejón	<a href="mailto:ftorrejon@ajmataro.cat">ftorrejon@ajmataro.cat</a>	627 92 96 12

<b>ÀREA DE DESENVOLUPAMENT URBÀ I ECONÒMIC</b>		
Mireia Ràfols Tomàs	<a href="mailto:mrafols@ajmataro.cat">mrafols@ajmataro.cat</a>	677 470 303
<b>DIRECCIÓ D'URBANISME I PLANIFICACIÓ</b>		
Xavier Alemany	<a href="mailto:xalemany@ajmataro.cat">xalemany@ajmataro.cat</a>	647 82 41 17
<b>Servei de Llicències i Disciplina d'Obres i Activitats</b>		
Pilar Martí	<a href="mailto:pmartic@ajmataro.cat">pmartic@ajmataro.cat</a>	663 18 11 57
XX	XX	XX
<b>DIRECCIÓ DE PROMOCIÓ ECONÒMICA</b>		
Angel Remacha	<a href="mailto:aremacha@ajmataro.cat">aremacha@ajmataro.cat</a>	607 63 65 81
<b>Direcció de Promoció Econòmica:</b>		
Montse Espunya	<a href="mailto:mespunya@ajmataro.cat">mespunya@ajmataro.cat</a>	NO DISPOSA
XX	XX	XX
<b>Oficina de Turisme</b>		
Oficina de Turisme	<a href="mailto:turisme@ajmataro.cat">turisme@ajmataro.cat</a>	937 582 698

<b>ÀREA D'ADMINISTRACIÓ GENERAL</b>		
Laura Gómez Ramon	<a href="mailto:lgomezr@ajmataro.cat">lgomezr@ajmataro.cat</a>	XX
<b>DIRECCIÓ DE RECURSOS HUMANS I ORGANITZACIÓ</b>		
Francesc Torrejón	<a href="mailto:ftorrejon@ajmataro.cat">ftorrejon@ajmataro.cat</a>	627 92 96 12
<b>Secció de Prevenció de Riscos Laborals</b>		
Jordi Catarina	<a href="mailto:jcatarina@ajmataro.cat">jcatarina@ajmataro.cat</a>	670 06 24 05
Jon Pou	<a href="mailto:jpou@ajmataro.cat">jpou@ajmataro.cat</a>	670 06 24 05
Cristina Guevara	<a href="mailto:cguevara@ajmataro.cat">cguevara@ajmataro.cat</a>	670 06 24 05

<b>ÀREA DE SERVEIS A LA CIUTADANIA</b>		
M. Àngels Briansó Montoro,	<a href="mailto:mabrianso@ajmataro.cat">mabrianso@ajmataro.cat</a>	637509790
<b>DIRECCIÓ DE POLÍTIQUES D'IGUALTAT D'OPORTUNITATS</b>		
Esther Merino Tarafa	<a href="mailto:emerino@ajmataro.cat">emerino@ajmataro.cat</a>	678 78 00 79
<b>Servei de Benestar Social</b>		
Maria Gil	<a href="mailto:mgil@ajmataro.cat">mgil@ajmataro.cat</a>	607 08 01 28
XX	XX	XX
Agència de Gent gran		696 932 977

<i>Període de vacances</i>		
XX	XX	XX
XX	XX	XX
<b>Direcció D'Ensenyament</b>		
Sandra Lafuente Batet	<a href="mailto:slafuente@ajmataro.cat">slafuente@ajmataro.cat</a>	647 47 03 43
XX	XX	XX
<b>DIRECCIÓ D'ACCIÓ COMUNITÀRIA</b>		
Asunción Muñoz	<a href="mailto:amunoz@ajmataro.cat">amunoz@ajmataro.cat</a>	627 92 99 27
<b>Direcció de Cultura:</b>		
Glòria Brusati Massaguer	<a href="mailto:gbrusati@ajmataro.cat">gbrusati@ajmataro.cat</a>	647 82 40 09
Joan Sala Serra	<a href="mailto:jsala@ajmataro.cat">jsala@ajmataro.cat</a>	687 08 96 05
Glòria Ferré - XEC	<a href="mailto:gferre@ajmataro.cat">gferre@ajmataro.cat</a> <a href="mailto:xec@ajmataro.cat">xec@ajmataro.cat</a>	664 27 95 14
<b>Direcció d'Esports</b>		
Pere Robert	<a href="mailto:probert@ajmataro.cat">probert@ajmataro.cat</a>	637 37 01 87
XX	XX	XX
<b>Agència de Suport i Serveis a les Entitats</b>		
Xavier Febrer Claveras	<a href="mailto:xfebrer@ajmataro.cat">xfebrer@ajmataro.cat</a>	699 56 45 32
XX	XX	XX
<b>Servei d'Igualtat i Ciutadania - Secció Gent Gran Activa, Igualtat i Joventut</b>		
Montserrat Balaguer	<a href="mailto:mbalaguerb@ajmataro.cat">mbalaguerb@ajmataro.cat</a>	673 30 55 32
Montse Cusachs	<a href="mailto:mcusachs@ajmataro.cat">mcusachs@ajmataro.cat</a>	662 30 23 11

<b>SERVEIS EXTERNES</b>		
<b>Serveis d'Atenció Primària de Salut – Institut Català de la Salut (ICS)</b>		
<i>(Responsable Unitat Atenció al Ciutadà del SAP BNIM)</i>		
Mercè Torres Perpiñan	<a href="mailto:mtorres.bnm.ics@gencat.cat">mtorres.bnm.ics@gencat.cat</a>	629 084 218
<i>(Adjunta SAP Barcelonès Nord i Maresme)</i>		
Magdalena Lladó Blanch	<a href="mailto:mllado.bnm.ics@gencat.cat">mllado.bnm.ics@gencat.cat</a>	675 785 210
<i>(Director SAP Barcelonès Nord i Maresme)</i>		
Joaquim Verdaguer	<a href="mailto:jverdaguerp.cc.ics@gencat">jverdaguerp.cc.ics@gencat</a>	695 357 143
<b>Serveis d'Atenció Primària de Salut – Consorci Sanitari del Maresme (CSdM)</b>		
<i>(Adjunta infermeria ABS Mataró Centre)</i>		
Míriam Serra	<a href="mailto:mserrate@csdm.cat">mserrate@csdm.cat</a>	636 453 889
<i>(Adjunta infermeria ABS Cirera Molins)</i>		
Lucía Jurado	<a href="mailto:ljurado@csdm.cat">ljurado@csdm.cat</a>	629 686 696

<b>Serveis hospitalaris – CSdM</b>		
Servei d' Urgències. Hospital de Mataró		93 741 77 63
Manel Daza	mdaza@csgm.cat	647 41 66 25
Xavier Oncins Casanova	focins@csgm.cat	634279222
Imma Amenós	iamenos@csgm.cat	671 60 76 17
Jordi Morell	jmorell@csgm.cat	627 54 73 09
<b>Hospital S. Jaume i Sta. Magdalena / Residència Sant Josep – CSdM</b>		
Sergi Font	sfont@csgm.cat	616 721 945
Ramon Cristòfol	rcristofol@csgm.cat	687 50 73 06
Olga Vinyals Muela	ovinals@csgm.cat	93 758 28 00
<b>CREU ROJA MATARÓ</b>		
Santi de Arcos	<a href="mailto:santi.dearcos@creuroja.org">santi.dearcos@creuroja.org</a>	670 91 08 08
Antoni Majó	<a href="mailto:toni.majo@creuroja.org">toni.majo@creuroja.org</a>	670 90 08 08
<b>Aigües de Mataró (AMSA)</b>		
Incidències, reclamacions i avaries		900 777 555
Xavier Tayà	<a href="mailto:xtaya@aiguesmataro.cat">xtaya@aiguesmataro.cat</a>	627 47 13 44
Ferran Guri	<a href="mailto:fguri@aiguesmataro.cat">fguri@aiguesmataro.cat</a>	670 67 78 37



## **ANNEX II BASE DE DADES INDUSTRIALS**



	PRESIDENT	CÀRREC	ENTITAT	ADREÇA	C.P.	POBLACIÓ	SECRETARIA/VA	PERSONA CONTACTE	TELÈFON
Sr.	Miquel Puigdevall Albert	President	Associació Empresarial d'Instal·ladors d'Electricitat, Fontaneria i Afins de Mataró i Comarca	C. de Teià, 11	08303	Mataró		Jordi Campenys	93 757 12 58 // 661.35.09.29
Sra.	Roser Moré	Presidenta	Federació d'associacions i gremis empresarials del Maresme (FAGEM)	C. Germans Thos i Codina, 9	08302	Mataró	Isabel		93 790 24 80
Sr.	Juan Jordán López	President	Gremi de Constructores i Promotors d'Obres de Mataró i Comarca	C. dels Pirineus, 17, cant. Via Europa. Edifici Can Boada	08303	Mataró	Rafael Díaz Vallés	Manel Serena	93 510 44 75
Sr.	Antoni Ruiz Amorós	Director Gerent	AEMIFESA (Gremi d'Instal·ladors Barcelonès Nord i Baix Maresme	Edifici "CATT" Gremi" Parc Comercial Montigalá, Avinguda Comunitat Europea, 34	08917	Badalona			93 384 60 75





## **ANNEX III**

# **CENTRES D'ACOLLIDA DE LA CIUTAT DE MATARÓ**

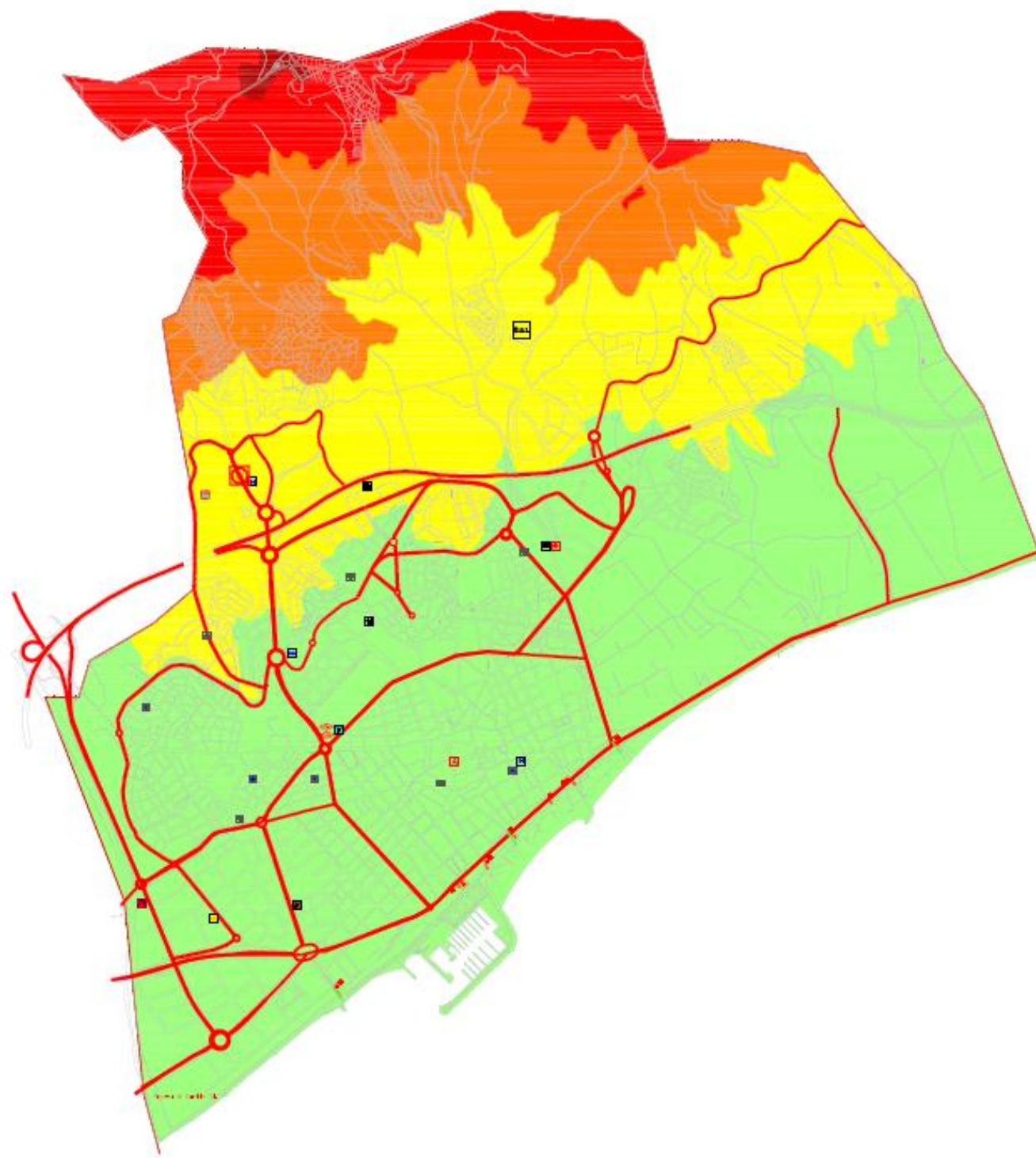


<b>Codi</b>	<b>Nom</b>	<b>Adreça</b>	<b>Telèfon</b>	<b>Capacitat aproximada</b>
ED238	Teatre Monumental	La Riera, 169. 08302 Mataró	93 798 54 60	548 butaques
ED301	Can Marfà	Passatge de Can Marfà,1 08301 Mataró	93 758 24 01	50 usuaris
	Creu Roja	Carrer Energia, 11, 08304 Mataró	93 741 02 25	8 usuaris
ED300	Can Solaret	Carrer Torrent de les Piques, 52, 08303 Mataró	93 755 14 53	_____ usuaris
EE019	Poliesportiu Municipal Teresa Maria Roca	Carrer de Terrassa, 33, 08304 Mataró	600 428 255	_____ usuaris



## **ANNEX IV PLÀNOL DE LA XARXA VIÀRIA I COTES**





LLEGENDA			SIMBOLOGIA			CORBES DE NIVELL			XARXA VIÀRIA		
	POLICIA LOCAL		AJUNTAMENT		ESTACIÓ VERTICOLOGICA		100 - 200 h		300 - 400 h		XARXA VIÀRIA (M.P.M.)
	ESTACIÓ D'INCENDIS		CENTRE DE COORDINACIÓ MUNICIPAL		HOSPITAL		0 - 100 h		200 - 300 h		
	ESCOLLES		CENTRE RESEPCIÓ D'USUARIS		LOCALS D'ACOLLIDA PÚBLICA		300 - 400 h				
	ESTACIÓ VERTICOLOGICA		ESTACIÓ VERTICOLOGICA		ESTACIÓ VERTICOLOGICA		400 - 500 h				
	ESTACIÓ VERTICOLOGICA		HELIPORT		HELIPORT						
	ESTACIÓ VERTICOLOGICA		BASE HELICOPTERS		BASE HELICOPTERS						
	ESTACIÓ VERTICOLOGICA		ESTACIÓ VERTICOLOGICA		ESTACIÓ VERTICOLOGICA						

Òrgan redactor del Pla:  
EL SERVEI DE PROTECCIÓ CIVIL

PLA d'ACTUACIÓ MUNICIPAL PER  
BAIXES TEMPERATURES (PBT)

ANÀLISI DE RISC:  
- ESTUDI TOPOGRÀFIC (SSIT)  
- HABITATGES RURALS (Urbanisme)  
- XARXA VIÀRIA (Mobilitat)

1 / 15 000  
Equip redactor

SERVEI DE PROTECCIÓ CIVIL



Ajuntament de Mataró



**Ajuntament  
de Mataró**

*PLA DE PROTECCIÓ CIVIL DE MATARÓ*

**DOCUMENT ÚNIC DE PROTECCIÓ  
CIVIL MUNICIPAL**

**PLA D'ACTUACIÓ PER PREVENIR  
ELS EFECTES DE L'ONADA DE  
CALOR SOBRE LA SALUT (POCS)**



# ÍNDIX

<b>1.</b>	<b>POCS .....</b>	<b>3</b>
<b>1.1</b>	<b>APLICACIÓ A MATARÓ DEL PLA D'ACTUACIÓ PER PREVENIR ELS EFECTES DE L'ONADA DE CALOR SOBRE LA SALUT (POCS).....</b>	<b>5</b>
<b>1.2</b>	<b>PROCEDIMENT D'ACTIVACIÓ DEL PROTOCOL POCS A MATARÓ.....</b>	<b>6</b>
	1.2.1 POCS.....	6
	1.2.1.1 FASES 0 I 1: INFORMACIÓ I ACTIVACIÓ DE MESURES.....	6
	1.2.1.2 FASE 2: ACTIVACIÓ NOMÉS EN CAS D'ALERTA .....	6
<b>1.3</b>	<b>ACCIONS A DESENVOLUPAR DES DELS SERVEIS MUNICIPALS I INSTITUCIONS.....</b>	<b>7</b>
<b>1.4</b>	<b>MESURES PREVENTIVES .....</b>	<b>11</b>
<b>1.5</b>	<b>INFORMACIÓ POCS: ACTUACIONS PREVISTES DES DEL DEPARTAMENT DE SALUT (GENERALITAT) EN CAS D'ALERTA – FASE 2.....</b>	<b>12</b>
<b>1.6</b>	<b>AVALUACIÓ.....</b>	<b>13</b>

# 1. POCS



## **1.1 APLICACIÓ A MATARÓ DEL PLA D'ACTUACIÓ PER PREVENIR ELS EFECTES DE L'ONADA DE CALOR SOBRE LA SALUT (POCS)**

- **Persones a qui va especialment dirigit aquest protocol segons POCS Generalitat de Catalunya – Departament de Salut (Persones amb factors de risc):**
  - o Gent gran, especialment el grup per sobre de 75 anys.
  - o Persones amb determinades circumstàncies socials (viure sol, pobresa, etc.).
  - o Persones amb discapacitats físiques o psíquiques que tenen limitada l'autocura i la mobilitat.
  - o Nadons.
  - o Persones amb malalties cròniques: cardiorespiratòries, diabetis, hipertensió arterial, malalties renals, Parkinson, Alzheimer, obesitat, etc.
  - o Persones que reben medicaments diürètics o medicaments que actuen sobre el sistema nerviós central.
  - o Persones amb una hidratació insuficient o que realitzen un excés d'activitat física.
  - o Treballadors exposats a ambients calorosos.

Considerarem com a **pacients fràgils** les persones grans, aquelles amb discapacitats físiques o psíquiques que limitin la seva autocura, aquelles que viuen soles i sense ningú que en tingui cura i aquelles que presenten algun antecedent de risc (malalties cròniques, medicació que actua sobre el sistema nerviós central, pobresa, etc.).

- **Objectius generals establerts per part del Departament de Salut de la Generalitat de Catalunya:**
  - o Predir amb la màxima anticipació que els mitjans tècnics permetin les possibles situacions climàtiques de risc,
  - o Minimitzar-ne els efectes sobre la salut.
  - o Coordinar les mesures i els recursos existents a Catalunya per fer front a la possible onada de calor.
  
- **Objectius específics a Mataró**
  - o Mantenir pautes i circuits de coordinació entre els serveis sanitaris i socials de la ciutat, adequant-los cada any a la situació concreta.
  - o Considerar el POCS un programa estable a la ciutat.
  
- **Vigència del Pla**
  - o De l'1 de juny al 15 de setembre

## **1.2 PROCEDIMENT D'ACTIVACIÓ DEL PROTOCOL POCS A MATARÓ**

En cas d'activar qualsevol dels procediments, caldrà fer:

- Comunicació per part del Servei de Protecció Civil als diferents serveis municipals actuant de l'activació del Protocol, mitjançant **missatge de mòbil i correu electrònic**.
- Actuacions o intervencions específiques de cadascun dels serveis segons el descrit a continuació. Especialment:
  - o Contactar amb les persones més fràgils (els subgrups provinents de l' ATDOM, de l'Agència Gent Gran i Urgències Hospital) i actuar segons problemàtica detectada i recursos disponibles.
  - o Coordinació amb els serveis sanitaris i socio-sanitaris per resolució problemàtica sanitària o socio-sanitària de les persones més fràgils. Redistribució en els centres d'internament i residencials dels pacients més fràgils cap a àrees climatitzades.
  - o Si calgués traslladar-los a altres espais s'optarà en primer lloc pels espais de la Creu Roja. I, segons disponibilitat dels equipaments municipals.
- El Servei **Protecció Civil centralitzarà la informació** respecte a cadascun dels Serveis activats pel POCS. Per aquest motiu, els serveis implicats hauran d'enviar informe diari abans de les 10 h. per tal de poder transmetre un resum de les actuacions desenvolupades al Servei de Comunicació.

### **1.2.1 POCS**

#### **1.2.1.1 FASES 0 I 1: INFORMACIÓ I ACTIVACIÓ DE MESURES**

Cada entitat/servei actua en les fases 0 i 1: informació i activació de mesures segons indicacions del POCS (Departament de Salut de la Generalitat de Catalunya) i els acords establerts concretament a Mataró.

Per tal de millorar la previsió dels actuant, en cas d'aproximar-se a valors d'avís de temperatura màxima extrema, hi haurà el següent avís a nivell municipal:

- o **Avís municipal de proximitat a la temperatura màxima extrema** s'ha de notificar aquest avís de prevenció en el moment quan es superin els **32,6 °C a Mataró**.

#### **1.2.1.2 FASE 2: ACTIVACIÓ NOMÉS EN CAS D'ALERTA**

La situació d'alerta vindria donada per les previsions meteorològiques amb preavís. Hi ha dos tipus d'avisos:

- o **Avís de temperatura màxima extrema (avís de SMP de llindar baix):** s'ha d'activar aquest avís quan en les 60 hores següents estigui prevista la superació del percentil 98 de la temperatura màxima diària del període d'estiu **(34,3 °C a Mataró)**.
- o **Avís d'onada de calor (avís de SMP de llindar alt):** s'ha d'activar aquest avís quan en les 60 hores següents estigui prevista la superació del percentil 98 de la temperatura **màxima diària** del període d'estiu **durant tres dies consecutius o més**.

Les previsions meteorològiques a Mataró en que es basa l'activació són subministrades pel METEOMAR (Consell Comarcal del Maresme) i/o Direcció General de Salut Pública a través del CECAT (Direcció General de Protecció Civil).

### **1.3 ACCIONS A DESENVOLUPAR DES DELS SERVEIS MUNICIPALS I INSTITUCIONS**

Aquest any, **no s'editarà material de difusió en format paper** (si hi ha disponible material en format digital). Podeu accedir a la informació i recomanacions a la població a través del web del Departament de Salut de la Generalitat: <http://canalsalut.gencat>).

En cas de detectar-se incidències, els serveis inclosos en aquest pla hauran de remetre el resum corresponent abans de les 10h del dia següent a:

- Protecció civil de l'Ajuntament **els serveis municipals**
- Salut de l'Ajuntament **els serveis socio-sanitaris de la ciutat**

#### **a) Servei de Protecció Civil i Salut**

##### PROTECCIÓ CIVIL

- Coordinació i activació en del Pla Bàsic de l'Emergència Municipal (PBEM) en pre-alerta, en cas de superar els valor de l'avís municipal i l'activació alerta / emergència, en cas d'activació de la fase 2 del POCS.
- Informació sobre els avisos meteorològics amb preavis d'onada de calor emesos pel CECAT (Centre d'emergències de Catalunya) i METEOMAR (Consell Comarcal del Maresme) als responsables coordinadors dels diferents serveis municipals i institucions.
- Tramesa del resum diari elaborat pels diferents serveis a Comunicació per tal de realitzar la seva difusió.
- Encarregat de transmetre la informació als usuaris de la platja a través del Servei de Salvament i socorrisme de les platges.

##### SALUT

- Difusió de la informació i recomanacions a la població:
  - o <http://canalsalut.gencat.cat/ca/salut-a-z/c/cop-de-calor/prevencio>
  - o [http://interior.gencat.cat/ca/arees\\_dactuacio/proteccio\\_civil/consells\\_autoproteccio\\_emergencia/riscos\\_naturals/onada\\_de\\_calor/](http://interior.gencat.cat/ca/arees_dactuacio/proteccio_civil/consells_autoproteccio_emergencia/riscos_naturals/onada_de_calor/)
- Coordinació dels Serveis d'Atenció Primària - Consorci Sanitari del Maresme (CSdM ) i Institut Català de la Salut (ICS), Hospital S. Jaume (CSdM) i Servei d'Urgències. Hospital de Mataró.

#### **b) Direcció de Recursos Humans. Prevenció de Riscos Laborals.**

- Difusió de la informació i recomanacions al personal del l'Ajuntament de Mataró que pot realitzar feines d'activitat física intensa. Es transmetrà la documentació corresponent als Directors/es o Caps de Serveis (d'Espais Públics, de Cultura, Esports i Promoció Econòmica, etc.) que es puguin veure afectats per que la reparteixin entre els treballadors.

#### **c) Servei de Policia Local**

- Recepció de trucades de la població i en cas d'incidències, difusió de la informació i recomanacions a la població.
- Tenir coneixement dels consells i recomanacions a nivell d'autoprotecció per tal de transmetre-les a la població general que els hi ho sol·liciti.

#### **d) Servei d'Atenció Ciutadana**

- Subministració de informació a la població relativa a l'Onada de Calor (Segons consells – Web municipal / Seguretat / Protecció Civil) .  
En resum, aquesta informació està citada a l'apartat del Servei de Comunicació.

#### **Horaris de les OFIAC:**

- o **Oficina d'Atenció Ciutadana La Riera**
  - **Del 13 de juliol al 10 de setembre**
  - Horari de dilluns a divendres de 9 a 15 hores
- o **La resta d'oficines romandran tancades del 13 de juliol al 10 de setembre.**

#### e) Servei de Benestar Social

- Difusió de la informació i recomanacions a la població.  
<http://canalsalut.gencat.cat/ca/salut-a-z/c/cop-de-calor/prevencio>  
  
[http://interior.gencat.cat/ca/arees\\_dactuacio/proteccio\\_civil/consells\\_autoproteccio\\_emergencia/riscos\\_naturals/onada\\_de\\_calor/](http://interior.gencat.cat/ca/arees_dactuacio/proteccio_civil/consells_autoproteccio_emergencia/riscos_naturals/onada_de_calor/)
- Disposarà dels llistats de majors de 75 anys i de les persones amb més risc que en cas d' haver d'actuar es complementaran amb els llistats d' ATDOM, i realitzarà trucades de seguiment de les persones més vulnerables i fràgils –principalment gent gran que viu sola i pateix malalties cròniques–, a les quals es fa arribar les recomanacions oportunes.
- Coodinació dels menjadors dels Casals de Gent gran. Període de vacances (Tancament):
  - o Aquest any els casals municipals de la gent gran estan tancats al públic degut a l'emergència sanitària provocada per la COVID-19 des del 13 de març i restaran tancats durant els mesos d'estiu.

#### f) Servei d'Igualtat i Ciutadania. Secció Gent Gran Activa, Igualtat i Joventut

- Difusió de la informació i recomanacions a la població.  
<http://canalsalut.gencat.cat/ca/vida-saludable/etapes-de-la-vida/gent-gran/>  
  
[http://interior.gencat.cat/ca/arees\\_dactuacio/proteccio\\_civil/consells\\_autoproteccio\\_emergencia/riscos\\_naturals/onada\\_de\\_calor/](http://interior.gencat.cat/ca/arees_dactuacio/proteccio_civil/consells_autoproteccio_emergencia/riscos_naturals/onada_de_calor/)
- Coodinació dels Casals de Gent gran. Període de vacances (Tancament):
  - o Aquest any els casals municipals de la gent gran estan tancats al públic degut a l'emergència sanitària provocada per la COVID-19 des del 13 de març i restaran tancats durant els mesos d'estiu.

#### g) Direcció de Cultura

- Adoptar les mesures oportunes segons la informació rebuda per part de Protecció Civil. Tindran la potestat de desaconsellar la realització de l'esdeveniment si l'activitat comporta risc extrem per a les persones, especialment tenint en compte els col·lectius de risc (Segons horari de realització de l'activitat i emplaçament).
- Tenir coneixement dels consells i recomanacions per tal de transmetre-les als organitzadors i/o responsables de les activitats.
- Difusió de la informació i recomanacions a la població.
- En cas d'haver d'utilitzar espais municipals refrigerats i no ser suficient l'espai de la Creu Roja. Restaran oberts el següents equipaments:
  - o **CENTRE CÍVIC PLA D'EN BOET**
    - No tanca - Obert tot l'estiu
    - Del 26 de juliol al 27 d'agost de 9 a 15h.
  - o **CENTRE CÍVIC ESPAI GATASSA**
    - Del 12 al 23 de juliol  
Dilluns, dimecres i divendres de 10h a 14h  
Dimarts i dijous de 10h a 12.30h i de 16 a 18h
    - Del 26 de juliol al 23 d'agost TANCAT
    - Del 24 al 27 d'agost de 9 a 14 h
  - o **CENTRE CÍVIC MOLINS**
    - Del 26 de juliol al 27 d'agost TANCAT
    - Del 30 d'agosta al 3 setembre de 9 a 15h.
  - o **CENTRE CÍVIC ROCAFONDA**
    - Del 12 al 23 d'agost de 9 a 15h.
    - Del 26 de juliol al 27 d'agost TANCAT

- El 30 i 31 d'agost de 9 a 15 h
- **CENTRE CÍVIC Cerdanyola**
  - Del 26 al 30 de juliol de 9 a 15h.
  - Del 2 al 27 d'agost TANCAT
  - Del 30 d'agost al 3 de setembre de 9 a 15 h
- **CENTRE CÍVIC Cabot i Barba**
  - Del 26 de juliol al 27 d'agost TANCAT.
- **BIBLIOTECA Antoni Comas**
  - Dilluns, dimarts, dijous de 15h a 20h
  - Dimecres i divendres de 9:30h a 14h
- **ESPais EXTRAORDINARIS** (En cas d'episodis molt extraordinaris i d'acord amb una activació en emergència del DUPROCIM - PBEM en emergència), es disposaria:
  - **TEATRE MONUMENTAL**
    - Llarga estada disponibilitat de 548 butaques en platea.
  - **CAN MARFA**
    - Llarga estada disponibilitat de 50 matalasos.

#### **h) Direccions Municipals d'Esports / Promoció econòmica / Ensenyament**

- Difusió de la informació i recomanacions a la població.
- Adoptar les mesures oportunes segons la informació rebuda per part de Protecció Civil. Tindran la potestat de desaconsellar la realització de l'esdeveniment si l'activitat comporta risc extrem per a les persones, especialment tenint en compte els col·lectius de risc (Segons horari de realització de l'activitat i emplaçament).
- Tenir coneixement dels consells i recomanacions per tal de transmetre-les als organitzadors i/o responsables de les activitats. En especial:
  - Promoció Econòmica, serà l'encarregat de transmetre la informació als establiments hotelers / turístics, així com als punts d'informació turística.

#### **i) Serveis d'Atenció Primària - Consorci Sanitari del Maresme (CSdM) i Institut Català de la Salut (ICS)**

- Informació i recomanacions a la població general i grup > 75 anys.
- Cada equip es responsabilitza de les persones ≥ 75 anys de la seva àrea i de les incloses en el programa d'atenció domiciliària.
- Es tractaran conjuntament amb Serveis Socials i/o Sanitat Respon, els casos que ho requereixin.

#### **j) Hospital S. Jaume (CSdM)**

- Elaborarà llistat de persones fràgils.
- Millores ambientals.
- Determinarà les zones de risc de l'edifici i les alternatives en cas d'alerta.
- Sessions informatives al personal.
- Protocols d'actuació amb farmàcia.
- Constitució d'un comitè de seguiment.
- Informació a famílies i assistents a l' Hospital de dia.
- Pautes d'hidratació i alimentació per als residents.

#### **k) Servei d'Urgències. Hospital de Mataró**

- Control en la línia del portat a terme en anys anteriors.
- En els casos que es valori que cal intervenció dels serveis socials municipals, s'hi derivaran a través de la persona referent per a aquest pla (Agència de Gent gran - 627 56 29 33)
- L'equip d'atenció a l'usuari registrarà en els casos atesos, les condicions i situació de l'habitatge de la persona.



- Pla d'actuació segons fases. Previstos circuits de derivació.
- Pla d'evacuació.

#### **l) Creu Roja de Mataró**

- Establirà amb els usuaris de Teleassistència una visita domiciliària mensual i trucades telefòniques de control, setmanals.
- **En cas d'haver de traslladar persones, s'ocuparan primer els seus espais: Carrer Energia, 11.**
- Disposa de 3 vehicles amb una capacitat total de 25 places.
- Tenir coneixement dels consells i recomanacions a nivell d'autoprotecció i transmetro-les a la població en general, si fos el cas.
- Servei de bany assitit de les platges de Mataró:  
Adoptar les mesures oportunes segons la informació rebuda per part de Protecció Civil. Tindran la potestat de desaconsellar la realització de l'activitat si comporta risc extrem per a les persones, especialment tenint en compte els col·lectius de risc (Segons horari de realització de l'activitat).

#### **m) Servei de Comunicació**

- Fer arribar als mitjans de comunicació les mesures establertes en cas d'activació de la fase 2 del POCS.
- Comunicar a la població els consells que s'escaigui per adoptar mesures d'autoprotecció (Aquests consells són els previstos a la següent pàgina).

## **1.4 MESURES PREVENTIVES**

### Protegiu-vos del sol i la calor

- A casa, controleu la temperatura,
  - Durant les hores de sol, tanqueu les persianes de les finestres on toca.
  - Obriu les finestres de casa durant la nit per refrescar-la.
  - Estigueu-vos a les estances més fresques.
  - Recorreu a algun tipus de climatització (ventiladors, aire condicionat) per refrescar l'ambient. Si no teniu aire condicionat mireu de passar com a mínim dues hores al dia en llocs climatitzats (centres comercials, cinemes ...).
  - Refresqueu-vos sovint amb dutxes, tovalloles mullades amb aigua, etc.
- Al carrer, eviteu el sol directe,
  - Porteu una gorra o un barret.
  - Utilitzeu roba lleugera (com la de cotó), de colors clars i que no sigui ajustada.
  - Procureu caminar per l'ombra, estar sota un para-sol quan sigueu a la platja i descansau en llocs frescos del carrer o en espais tancats que estiguin climatitzats.
  - Porteu aigua i beveu-ne sovint.
  - Mulleu-vos una mica la cara i, fins i tot, la roba.
  - Vigileu en els trajectes amb cotxe durant les hores de més sol i no hi deixeu els infants amb les finestres tancades.
- Reduïu l'activitat física a les hores de més calor
  - Eviteu sortir a les hores del migdia, que és quan fa més calor.
  - Reduïu les activitats intenses.
- Beveu força i vigileu amb l'alimentació
  - Beveu aigua i suc de fruita tant com pugueu, fins i tot, sense tenir set.
  - No prengueu begudes alcohòliques.
  - Eviteu els menjars molt calents i els que aporten moltes calories.
- Ajudeu els altres  
Si coneixeu gent gran o malalta que viu sola:
  - Mireu de visitar-los un cop al dia.
  - Ajudeu-los a seguir aquests consells.
  - Si prenen medicació, reviseu amb el seu metge si aquesta pot influir en la termoregulació i si s'ha d'ajustar o canviar.
- Informeu-vos bé
  - Informeu-vos dels horaris dels centres d'atenció primària que teniu més a prop, tant del vostre municipi com del lloc on aneu de vacances.
  - 902 111 444. Recordeu aquest número de Sanitat Respon, que us pot atendre diàriament durant les 24 hores. Us indicaran els centres sanitaris oberts i us poden donar consells de salut.
  - Recordeu que a les oficines de farmàcia podeu obtenir informació sobre com es poden evitar els problemes causats per la calor.
  - Seguiu les prediccions meteorològiques que us puguin anticipar els dies més calorosos.
- Acudiu amb antelació als professionals sanitaris i socials per prevenir els possibles problemes per a la vostra salut.

## **1.5 INFORMACIÓ POCS: ACTUACIONS PREVISTES DES DEL DEPARTAMENT DE SALUT (GENERALITAT) EN CAS D'ALERTA – FASE 2**

Inclou les actuacions següents:

Aquesta fase **s'ha d'activar** només **en cas d'alerta**, quan es prevegi la pujada de les temperatures: **SMP de llindar baix i SMP de llindar alt**.

Davant de **SMP de llindar baix** s'ha de tenir coneixement de la situació i estar alerta per si la situació persisteix. Les actuacions que es realitzen són les següents:

a) Avís als dispositius assistencials de l'existència de l'alerta per tal que tinguin preparats els plans d'actuació per si la situació de perill es perllongués.

b) **061 CatSalut Respon** incrementa la seva activitat. Facilitarà informació i consells a la població que ho sol·liciti.

c) **Creu Roja**. Incrementa la seva activitat, mitjançant consells telefònics

d) S'intensifica la **divulgació a la població dels consells** a seguir en cas de temperatures extremes.

**En cas de SMP de llindar alt (onada de calor)** es realitzen les actuacions següents:

a) Activació dels plans d'actuació específics previstos en cas d'onada de calor a cada centre sanitari, centres d'internament i residències geriàtriques.

b) Intervencions específiques actives a l'àmbit de l'**atenció primària de salut**, tant a domicili com ambulatories, per a les persones més **fràgils** segons el cens.

c) Intervenció dels **serveis socials** en la detecció de les persones més **fràgils** per tal de donar-los l'atenció més adient.

d) Redistribució, en els centres d'internament i residencials, de les persones més fràgils cap a àrees climatitzades.

e) **061 CatSalut Respon** incrementa la seva activitat. Facilitarà informació i consells a la població que ho sol·liciti i es coordinarà amb els serveis assistencials, en cas de detecció de persones vulnerables amb problemàtiques específiques: mèdiques (malalties cròniques, tractaments, etc.) i socials (gent gran que viu sola, condicions de precarietat, etc). **Farà el seguiment telefònic dels pacients vulnerables dels equips d'atenció primària que hagin demanat aquesta col·laboració.**

f) **Creu Roja**. Incrementa la seva activitat, mitjançant consells telefònics i trucades de seguiment a les persones vulnerables.

g) **Avís als mitjans** de comunicació.

**En aquesta situació de SMP de llindar alt** s'activen els recursos d'emergència: el CECAT (Centre de Coordinació Operativa de Catalunya del Departament d'Interior) en rebre informació de l'Agència de Salut Pública de Catalunya activa el PROCICAT (Pla de Protecció Civil de Catalunya), Emergències Mèdiques i Creu Roja. En aquest cas, es prendrien simultàniament i de manera coordinada amb els ajuntaments les mesures pertinents, tant pel que fa a l'assistència extrahospitalària i emergències (a través d'Emergències Mèdiques i la Creu Roja), com als centres assistencials, mitjançant la xarxa territorial del PIUC (les regions sanitàries del Servei Català de la Salut).

## **1.6** AVALUACIÓ

Una vegada finalitzada l'aplicació del POCS, en funció de quines hagin estat les actuacions requerides, es farà una valoració conjunta amb els serveis implicats per a l' anàlisi de resultats i concreció dels aspectes a millorar per a l'any següent.

Els Centres sanitaris, l'Hospital i els CAP, disposaran de la relació d'activitat realitzada que hauran de trametre al CatSalut.



## **ANNEX I**

### **DIRECTORI DE COMUNICACIONS**

El Procediment d'activacions del DUPROCIM inclou les següents dades necessàries per a la operativitat del present Protocol:

- Directori de comunicacions
- Bases de dades industrials
- Centres d'acollida de la ciutat de Mataró



Ajuntament  
de Mataró

*PLA DE PROTECCIÓ CIVIL DE MATARÓ*

**DOCUMENT ÚNIC DE PROTECCIÓ  
CIVIL MUNICIPAL**

PROTOCOL D'ACTUACIÓ MUNICIPAL  
DAVANT EPISODIS DE  
CONTAMINACIÓ ATMOSFÈRICA  
SOBRE EL MEDI AMBIENT I LA  
SALUT (PCAMAS)

TAULA DE MODIFICACIONS		
Canvi	Descripció del canvi	Data
Punt 2.1	Concreció del procediment d'activació del procediment 1 – Episodi ambiental declarat a Barcelona en cas de contaminació amb origen als vehicles de combustió. S'exclouen així els episodis d'activació per PM10.	23/07/2019
Annex I	Model de senyalització per part del concessionari de l'autopista:	23/07/2019
Punt 2	Procediment d'activació	20/12/2019
Punt 2.2.1	Mesures preventives	20/12/2019



# ÍNDEX

<b>PCAMAS</b> .....	<b>5</b>
<b>1. PROTOCOL DAVANT EPISODIS DE CONTAMINACIÓ ATMOSFÈRICA SOBRE EL MEDI AMBIENT I LA SALUT (PCAMAS)</b> .....	<b>7</b>
1.1 PLA MUNICIPAL DE SALUT .....	7
1.1.1 EIX ESTRATÈGIC 3 DISMINUIR ELS RISCOS PER A LA SALUT.....	7
1.1.2 ESTRATÈGIES ESPECÍFIQUES .....	7
1.1.3 OBJECTIU GENERAL .....	7
1.2 CAMPANYA DE VIGILÀNCIA DELS NIVELLS D'OZÓ TROPOSFÈRIC A CATALUNYA .....	8
1.2.1 OBJECTIUS GENERALS ESTABLERTS PEL DEPARTAMENT DE TERRITORI I SOSTENIBILITAT DE LA GENERALITAT DE CATALUNYA .....	8
1.3 PROGRAMA METROPOLITÀ DE MESURES CONTRA LA CONTAMINACIÓ ATMOSFÈRICA	8
1.3.1 MESURES ESTRATÈGIQUES DEL “PROGRAMA METROPOLITÀ DE MESURES CONTRA LA CONTAMINACIÓ ATMOSFÈRICA”: .....	8
1.3.2 OBJECTIUS GENERALS ESTABLERTS PER PART DEL DEPARTAMENT DE TERRITORI I SOSTENIBILITAT DE LA GENERALITAT DE CATALUNYA: .....	9
1.3.3 OBJECTIUS ESPECÍFICS A MATARÓ.....	10
1.3.3.1 PROTOCOL 1 – EPISODI DE CONTAMINACIÓ ATMOSFÈRICA DECLARAT A BARCELONA: 10	
1.3.3.2 PROTOCOL 2 – EPISODI DE CONTAMINACIÓ ATMOSFÈRICA DECLARAT A MATARÓ:10	
1.4 VIGÈNCIA DEL PROTOCOL.....	10
1.4.1 VIGÈNCIA DE LA CAMPANYA DE VIGILÀNCIA DELS NIVELLS D'OZÓ TROPOSFÈRIC ..	11
<b>2. PROCEDIMENT D'ACTIVACIÓ</b> .....	<b>13</b>
2.1 PROCEDIMENT D'ACTIVACIÓ DEL PROTOCOL 1 – EPISODI AMBIENTAL DECLARAT A BARCELONA EN CAS DE CONTAMINACIÓ D'ORIGEN EN ELS VEHICLES DE COMBUSTIÓ (EX. NO2) .....	14
2.1.1 MESURES PREVENTIVES .....	14
2.2 PROCEDIMENT D'ACTIVACIÓ DEL PROTOCOL 2 – EPISODI DE CONTAMINACIÓ ATMOSFÈRICA DECLARAT A MATARÓ (ACCIONS A DESENVOLUPAR SEGONS CONTAMINANT) .....	15
2.2.1 MESURES PREVENTIVES .....	27
<b>3. AVALUACIÓ</b> .....	<b>29</b>
<b>4. RELACIÓ DE REFERENTS DEL PCAMAS A MATARÓ</b> .....	<b>31</b>
<b>ANNEX I: MISSATGES PER LA SENYALITZACIÓ</b> .....	<b>33</b>
<b>ANNEX II: ELS DISTINTIUS AMBIENTALS DE LA DGT</b> .....	<b>35</b>
<b>ANNEX III: DELIMITACIÓ DE LES ZONES D'AFECTACIÓ PÈR EPISODI AMBIENTAL DE CONTAMINACIÓ ATMOSFÈRICA</b> .....	<b>37</b>
<b>ANNEX IV: INFORMACIÓ RELATIVA A L'OZÓ</b> .....	<b>39</b>



# PCAMAS



## **1. PROTOCOL DAVANT EPISODIS DE CONTAMINACIÓ ATMOSFÈRICA SOBRE EL MEDI AMBIENT I LA SALUT (PCAMAS)**

Aquest Protocol reuneix les accions a desenvolupar per part de l'Ajuntament de Mataró en cas de contaminació per agents atmosfèrics amb una doble visió sobre el medi ambiental i la salut.

### **- Grups de població especialment sensibles**

Sempre que hi hagi un avís, cal extremar les precaucions i la vigilància amb els grups de població especialment sensibles:

- Els nadons i els nens són el grup amb major risc a l'exposició, especialment els nens quan són a l'aire lliure fent activitats físiques.
- També qualsevol adult que faci activitats físiques prolongades a l'exterior.
- Les persones amb malalties respiratòries com asma o bronquitis crònica.
- Les persones amb malalties cardiovasculars.
- La gent gran.
- Les persones especialment sensibles i que sense raó coneguda en pateixen més els efectes que la resta de la població.

### **1.1 PLA MUNICIPAL DE SALUT**

L'Ajuntament de Mataró disposa d'una estratègia pública a través del Pla Municipal de Salut amb el lema "Salut a totes les polítiques". Aquest vol promoure i vetllar perquè la salut i els seus determinants es tinguin en compte a l'hora de definir polítiques públiques sectorials no sanitàries, degut a la influència que tenen en la salut de les persones.

El Pla Municipal de Salut compta amb 4 eixos de treball o compromisos:

1. Fomentar la Salut individual i col·lectiva i els estils de vida saludables.
2. Promoure actuacions comunitàries per a la Salut i la reducció de les desigualtats en Salut.
3. Disminuir els riscos per a la Salut.
4. Bon Govern de la Salut Pública

El Pla actualment només recull com a indicador de valoració de qualitat de l'aire l'Ozó Troposferes. Tanmateix, aquest Protocol amplia la visió incloent altres agents ambientals contaminants que afecten sobre la salut de les persones i que son plenament compatibles amb l'eix estratègic planificat.

#### **1.1.1 EIX ESTRATÈGIC 3 DISMINUIR ELS RISCOS PER A LA SALUT**

Aquest eix estratègic s'alinea en la següent línia d'actuació:

- La protecció de la salut, entesa com el conjunt d'actuacions, prestacions i serveis destinats a garantir la innocuïtat i la salubritat dels productes alimentaris i a preservar la salut de la població davant els agents físics, químics i biològics presents al medi.

#### **1.1.2 ESTRATÈGIES ESPECÍFIQUES**

Aquest eix estratègic inclou la següent estratègia específica que afecta a l'objecte del Protocol PCAMAS:

- Gestionar el risc per a la salut derivat de la contaminació del medi.

#### **1.1.3 OBJECTIU GENERAL**

Vetllar per la gestió del risc dels agents físics, químics i biològics presents en el medi, dels aliments, dels

establiments de tatuatge i/o pírcing i dels indrets de convivència humana que puguin afectar a la salut de la població

## **1.2 CAMPANYA DE VIGILÀNCIA DELS NIVELLS D'OZÓ TROPOSFÈRIC A CATALUNYA**

La campanya de vigilància dels nivells d'ozó troposfèric és un conjunt d'actuacions que es realitzen durant un període de l'any, en el qual s'intensifica la vigilància d'aquest contaminant. El Departament, en compliment de la Directiva 2008/50/CE adoptada en el Reial decret 102/2011, de 28 de gener, relatiu a la millora de la qualitat de l'aire, vigila els nivells d'ozó i dona informació pública i recomanacions a la població, en cas que se superin certs llindars.

### **1.2.1 OBJECTIUS GENERALS ESTABLERTS PEL DEPARTAMENT DE TERRITORI I SOSTENIBILITAT DE LA GENERALITAT DE CATALUNYA**

- Vigilar els nivells d'ozó i donar informació pública en cas que se superin els llindars (informació i alerta) en compliment de la Directiva 2008/50/CE adoptada en el Reial decret 102/2011, de 28 de gener, relatiu a la millora de la qualitat de l'aire.
- Informar a tots els Ajuntaments i Consells Comarcals que disposen d'una estació de mesurament, als Serveis Territorials, al Departament de Salut, a Protecció Civil, al Centre d'Emergències de Catalunya (CECAT), a la Diputació de Barcelona, als Centres d'Anàlisi, a TV de Catalunya i altres entitats que ho hagin sol·licitat prèviament.

## **1.3 PROGRAMA METROPOLITÀ DE MESURES CONTRA LA CONTAMINACIÓ ATMOSFÈRICA**

La Generalitat, l'Ajuntament de Barcelona, l'Àrea Metropolitana de Barcelona (AMB), la Diputació de Barcelona i representants locals en data 06/03/2017 han arribat a un acord polític per a la millora de la qualitat de l'aire a la conurbació de Barcelona.

Les mesures acordades per a la millora de la qualitat de l'aire afecten de les comarques del Barcelonès, el Baix Llobregat, el Vallès Occidental i el Vallès Oriental, i indirectament sis comarques més de l'entorn de Barcelona (Osona, el Bages, l'Anoia, el Maresme, l'Alt Penedès i el Garraf).

### **1.3.1 MESURES ESTRATÈGIQUES DEL "PROGRAMA METROPOLITÀ DE MESURES CONTRA LA CONTAMINACIÓ ATMOSFÈRICA":**

A continuació s'enumeren les mesures estratègiques concretes del "Programa metropolità de mesures contra la contaminació atmosfèrica":

#### **a) Mesures per una mobilitat neta.**

- Targeta Verda
- Renovar la flota d'autobusos (prescindint dels vehicles dièsel).
- Ambientaltitzar el parc de taxis i millorar l'operativa.
- Incrementar l'ambientalització de les flotes corporatives de vehicles de l'ajuntament.
- Coordinar, a escala regió, polítiques per incentivar la mobilitat en vehicles menys contaminants.
- Modificar les ordenances municipals per tal d'establir sancions als conductors dels vehicles que no compleixin les prohibicions o les restriccions de circulació dins de l'espai urbà.
- Modificar l'impost de circulació i les taxes d'aparcament dels vehicles per fomentar els que siguin menys contaminants.
- Ampliar la xarxa de punts de recàrrega per a vehicles elèctrics.
- Crear una xarxa urbana d'eixos pedalables.
- Millorar els serveis associats a la bicicleta.

- Desenvolupar una xarxa d'autobús urbana d'altres prestacions.
- Programar semàfors per a la millora de la velocitat comercial del transport públic de superfície.
- Introduir criteris socioambientals en la tarifació del transport públic. (T ambiental)
- Ampliar i implantar un model d'aparcaments d'intercanvi (tarifa pàrking Port).
- Fomentar la rotació de l'aparcament.
- Millorar la regulació de la distribució urbana de mercaderies.
- Incentivar la mobilitat sostenible als centres de treball.
- Planificar les polítiques de mobilitat a mig termini a través del PMUS.
- Ampliar la xarxa pedalable reconvertint carrils de circulació. (zona centre ciutat)
- Peatonalitzar (pacificar) alguns eixos viaris. (zona centre ciutat)

#### **b) Mesures de Medi Ambient**

Relacionades amb obres de construcció pública i privada

- Elaborar recomanacions per a la prevenció de la contaminació atmosfèrica en les obres de la ciutat.
- Reducció emissions en obres.
- Inclusió de condicions mediambientals en l'atorgament de llicència en cas de d'episodis de contaminació.

Relacionades amb la indústria (baixes emissions)

- Elaborar recomanacions per al control de generadors de baixes emissions atmosfèriques.
- Inclusió de condicions mediambientals en l'atorgament de llicència en cas de d'episodis de contaminació.

#### **c) Sensibilització i educació ambiental**

- Sensibilització i educació al públic general
- Sensibilització i educació als centres educatius.
- Sensibilització i educació dirigida a activitats adherides al compromís com a centre col·laborador
- Aplicar l'estratègia de sensibilització amb missatge a fase episodi i públic destinatari (intervenció centres educatius, equipaments, municipals, centre col·laboradors difusors del missatge, etc.).

#### **d) Servei de compres**

- Revisar i si fos el cas, sol·licitar la incorporació en els Plecs de Condicions Tècniques de projectes d'obres i contractes de serveis les afectacions degudes a contaminació mediambientals.

### **1.3.2 OBJECTIUS GENERALS ESTABLERTS PER PART DEL DEPARTAMENT DE TERRITORI I SOSTENIBILITAT DE LA GENERALITAT DE CATALUNYA:**

- Predir amb la màxima anticipació (al menys 48 hores) les situacions de contaminació atmosfèrica per NO<sub>2</sub> i PM<sub>10</sub>.
- Vigilar els nivells de NO<sub>2</sub> i PM<sub>10</sub> i donar informació pública i comunicar l'avís preventiu segons els procediments d'actuació establerts.
- Evitar o reduir els episodis de contaminació atmosfèrica amb l'aplicació de mesures sobre el trànsit de vehicles més contaminats i les indústries.
- Coordinar les actuacions en les zones afectades i les zones d'influència per reduir l'impacte sobre la població i la mobilitat.
- Establir un conjunt d'actuacions per reduir els nivells de contaminació amb mesures excepcionals per cada fase del protocol.

### **1.3.3 OBJECTIUS ESPECÍFICS A MATARÓ**

#### **1.3.3.1 PROTOCOL 1 – EPISODI DE CONTAMINACIÓ ATMOSFÈRICA DECLARAT A BARCELONA:**

Atès que una bona part dels desplaçaments que s'efectuen a la zona de l'Àmbit-40 provenen de municipis de fora d'aquesta àrea, es comprometen a:

- Informar sobre episodis ambientals i els seus efectes sobre la salut per tal de reduir la mobilitat motoritzada privada cap a la Zona de Protecció Especial.
- Informar de les mesures de mobilitat que es prenguin en l'Àmbit-40 que n'afecten els ciutadans quan es desplacin cap a la conurbació de Barcelona.
- Reforçar els serveis de transport urbà cap a les estacions ferroviàries, si escau, i recordar, per exemple, altres qüestions com ara la ubicació dels aparcaments dissuasoris (parc & ride).
- Vigilància dels carrils bus dels busos exprés i reforçar-ne el control per part de les policia local, especialment durant els episodis ambientals.
- Fer campanyes de sensibilització i recomanacions de mobilitat a la població en cas d'episodi ambiental.

#### **1.3.3.2 PROTOCOL 2 – EPISODI DE CONTAMINACIÓ ATMOSFÈRICA DECLARAT A MATARÓ:**

Els municipis de l'Àmbit-40, sense perjudici dels acords adoptats en el sí de l'AMB, es comprometen a:

- Col·laborar amb la Generalitat de Catalunya per avançar de forma consensuada i coordinada en l'estudi de les causes que afecten la qualitat de l'aire atmosfèric al conjunt del territori i a cadascun dels municipis.
- Incorporar criteris de millora de qualitat de l'aire als corresponents plans de mobilitat i d'energia sostenible local.
- Informar la població dels nivells de qualitat de l'aire i sensibilitzar-la sobre la problemàtica de la contaminació atmosfèrica i els seus efectes per a la salut, tant en cas d'episodis ambientals com de manera estructural, coordinadament amb la Generalitat.
- Adoptar actuacions i establir convenis d'actuació en cas d'avís preventiu o episodi ambiental amb indústries i gestors d'obres públiques de la seva competència, i adequar protocols interns a la declaració de la Generalitat de Catalunya.
- Revisar les llicències ambientals i fer la prevenció i control dels establiments industrials ubicats al municipi.
- Elaborar plans de desplaçaments d'empresa propis i incentivar les empreses del municipi a fer-ne.
- Impulsar mesures per reduir l'emissió d'altres fonts de partícules: obres públiques, resuspensió, serveis municipals ...

A banda dels compromisos com a integrants de l'Àmbit-40 i els assumits en el sí de l'AMB els municipis de més de 100.000 habitants acorden:

- Tarifar l'aparcament municipal de zones blaves, en funció del potencial contaminador dels vehicles.
- Reduir la contaminació en zones escolars i hospitalàries. Reduir el trànsit i pacificar al màxim possible aquestes zones. Establir programes de conversió en zona de vianants dels camins escolars.
- Introduir criteris per millorar la qualitat de l'aire en les diferents polítiques a aplicar com a l'ambientalització dels serveis, la recollida de residus, els espais naturals i el verd urbà, la logística...

### **1.4 VIGÈNCIA DEL PROTOCOL**

La vigència d'aquest Protocol per part de l'administració municipal és:

- Tot l'any



#### **1.4.1 VIGÈNCIA DE LA CAMPANYA DE VIGILÀNCIA DELS NIVELLS D'OZÓ TROPOSFÈRIC**

La campanya de vigilància del nivells d'ozó troposfèric es desenvolupa per part de la Generalitat de Catalunya, la vigència d'aquesta campanya és:

- De l'15 de maig al 15 de setembre



## 2. PROCEDIMENT D'ACTIVACIÓ

L'activació i desactivació d'un episodi ambiental de contaminació atmosfèrica es porta a terme per part del Servei de Protecció Civil al rebre comunicació / declaració d'episodi a través del CECAT. (La zona de qualificació de l'aire - ZQA-7 correspon amb l'Àrea del Maresme). No necessàriament l'activació d'una fase ha de venir precedida de l'activació de la fase anterior.

CONTAMINANT	SEGUIMENT ATENT	AVÍS PREVENTIU	FASE D'EPISODI	FASE D'EPISODI I ALERTA
	PRE - ALERTA	ALERTA	EMERGÈNCIA	
NO <sub>2</sub>	Superació del valor horari de <b>140µg/m3</b> en dos o més estacions de la XVPCA a la mateixa zona, i la previsió a 24h no indiqui una millora en el temps.	Més d'una estació de la XVPCA de la mateixa zona superi el valor de <b>160µg/m3</b> de mitjana en una hora, i la previsió a 24h no indiqui una millora en els nivells.	Més d'una estació de la XVPCA a la mateixa zona superi el valor de <b>200µg/m3</b> de mitjana en una hora, i la previsió a 24h no indiqui una millora en els nivells.	Més d'una estació de la XVPCA de la mateixa zona superi el valor de <b>400µg/m3</b> de mitjana durant 3h, i la previsió a 24h no indiqui una millora dels nivells.
	AVÍS PREVENTIU		FASE D'EPISODI DE CONTAMINACIÓ	
	PRE-ALERTA	ALERTA (si fos el cas, EMERGÈNCIA si l'afectació a la població > 10 persones amb necessitat d'atenció sanitària)		
PM <sub>10</sub>	Més d'una estació de la XVPCAMAS de la mateixa zona superi el valor de <b>50µg/m3</b> de mitjana diària, i la previsió a 24h indiqui una superació del valor límit diari de <b>50µg/m3</b> .		Més d'una estació de la XVPCAMAS de la mateixa zona superi el valor de <b>80µg/m3</b> de mitjana diària, o bé es mantingui sobre els <b>50µg/m3</b> durant més de 3 dies consecutius. En els dos casos la previsió a 24h ha d'indicar superació de <b>50µg/m3</b> en mitjana diària.	
		LLINDAR D'INFORMACIÓ	LLINDAR D'ALERTA	
	PRE - ALERTA	ALERTA	EMERGÈNCIA	
O <sub>3</sub>	Avís de possible superació del llindar d'informació per part del CECAT.	A partir dels <b>180 micrograms per m3</b> durant 1 hora.	A partir dels <b>240 micrograms per m3</b> durant 1 hora.	

Per norma general, en cas d'activar el protocol caldrà:

- Comunicar l'activació del Protocol, en la fase i nivell corresponent, per part del Servei de Protecció Civil als diferents serveis municipals actuant mitjançant **missatge de mòbil i/o correu electrònic**
- Actuar o intervenir específicament cadascun dels serveis segons Procediment corresponent.
- El Servei **Protecció Civil ha de centralitzar la informació** respecte a cadascun dels serveis activats segons Procediment. Per aquest motiu, els serveis implicats hauran d'enviar informe diari abans de les 10 h. per tal de poder transmetre un resum de les actuacions desenvolupades al Servei de Comunicació.

## **2.1 PROCEDIMENT D'ACTIVACIÓ DEL PROTOCOL 1 – EPISODI AMBIENTAL DECLARAT A BARCELONA EN CAS DE CONTAMINACIÓ D'ORIGEN EN ELS VEHICLES DE COMBUSTIÓ (EX. NO2)**

### **a) Servei de Protecció civil**

- Comunicar l'activació del Protocol, en la fase i nivell corresponent, als diferents serveis municipals actuants mitjançant **missatge de mòbil i/o correu electrònic**
- **Centralitzar la informació** respecte a cadascun dels serveis activats segons Procediment. Per aquest motiu, els serveis implicats hauran d'enviar informe diari abans de les 10 h. per tal de poder transmetre un resum de les actuacions desenvolupades al Servei de Comunicació.

### **b) Servei de Comunicació**

- Activar campanyes d'informació i comunicació.
- Aplicar l'estratègia de sensibilització amb missatge a fase episodi i públic destinatari.

### **c) Servei de Mobilitat**

- Coordinar l'activació dels missatges d'avis en els panells d'informació viària.
- Bonificar el preu del transport públic (Targeta T-episodi ambiental, T-AIRE iniciativa ATM).
- Seguiment i traspàs, al Servei de Protecció Civil, de la informació relativa a les restriccions de la circulació implantades.

### **2.1.1 MESURES PREVENTIVES**

Si us heu de desplaçar,

- Eviteu els desplaçaments innecessaris amb vehicle motoritzat.
- Utilitzeu els transport públic o el mitjà de transport menys contaminant.
- Si no teniu cap altre opció que el vehicle privat, intenteu utilitzar vehicles nets, compartiu cotxe o combineu-lo amb el transport públic.
- Realitzeu una conducció eficient (arrencada suau, reduir la velocitat, utilitzar el fre motor, evitar accelerades i frenades brusques, etc.).

Informe-vos bé,

- 061. Recordeu aquest número de Sanitat Respon, que us pot atendre diàriament durant les 24 hores. Us indicaran els centres sanitaris oberts i us poden donar consells de salut.
- Acudiu amb antelació als professionals sanitaris i socials per prevenir els possibles problemes per a la vostra salut.
- Seguiu les prediccions meteorològiques que us puguin anticipar els dies amb més contaminació atmosfèrica.

Preneu consciència del risc i extremeu les mesures d'autoprotecció. Escolteu la ràdio i la televisió i consulteu els webs d'informació meteorològica i viària

- Trànsit: Portal de la mobilitat: [www.mobilitat.net](http://www.mobilitat.net)
- Servei Català de Trànsit: [www.gencat.cat/transit](http://www.gencat.cat/transit)
- Servei Meteorològic de Catalunya: [www.meteo.cat](http://www.meteo.cat)
- Consells de seguretat:  
[http://mediambient.gencat.cat/ca/05\\_ambits\\_dactuacio/atmosfera/qualitat\\_de\\_laire/qualitat-de-laire-a-la-conurbacio-de-barcelona/pla\\_millora\\_qua\\_aire\\_2011\\_2015/mesures-del-pamqa/episodis\\_ambientals/faqs/millorar-qualitat-aire/](http://mediambient.gencat.cat/ca/05_ambits_dactuacio/atmosfera/qualitat_de_laire/qualitat-de-laire-a-la-conurbacio-de-barcelona/pla_millora_qua_aire_2011_2015/mesures-del-pamqa/episodis_ambientals/faqs/millorar-qualitat-aire/)

Recordeu, si necessiteu ajut truqueu al 112 i seguiu sempre les indicacions de les autoritats.

**2.2 PROCEDIMENT D'ACTIVACIÓ DEL PROTOCOL 2 – EPISODI DE CONTAMINACIÓ ATMOSFÈRICA DECLARAT A MATARÓ (ACCIONS A DESENVOLUPAR SEGONS CONTAMINANT)**

NO <sub>2</sub> Acció				
Servei competent	Prealerta (Seguiment atent)	Alerta (Avís preventiu)	Emergència (Fase episodi)	Emergència (Fase episodi i alerta)
	Superació del valor horari de <b>140µg/m3</b> en dos o més estacions de la XVPCAMAS a la mateixa zona, i la previsió a 24h no indiqui una millora en el temps.	Més d'una estació de la XVPCAMAS de la mateixa zona superi el valor de <b>160µg/m3</b> de mitjana en una hora, i la previsió a 24h no indiqui una millora en els nivells.	Més d'una estació de la XVPCAMAS a la mateixa zona superi el valor de <b>200µg/m3</b> de mitjana en una hora, i la previsió a 24h no indiqui una millora en els nivells.	Més d'una estació de la XVPCAMAS de la mateixa zona superi el valor de <b>400µg/m3</b> de mitjana durant 3h, i la previsió a 24h no indiqui una millora dels nivells.
<b>Servei de Protecció Civil</b>	<ul style="list-style-type: none"> <li>- Distribució de la informació sobre els avisos de contaminació atmosfèrica emesos pel CECAT (Centre d'emergències de Catalunya).</li> <li>- Activació del Pla Bàsic de l'Emergència Municipal (PBEM), en cas la fase corresponent segons els llindars establerts al PCAMAS.</li> <li>- Coordinació de les accions establertes al PCAMAS.</li> <li>- Tramesa del resum diari elaborat pels diferents serveis a Comunicació per tal de realitzar la seva difusió.</li> </ul>	<ul style="list-style-type: none"> <li>- Encarregat de transmetre la informació als usuaris de la platja a través del Servei de Salvament i socorrisme de les platges.</li> </ul>	<ul style="list-style-type: none"> <li>- Activar el Consell Assessor</li> </ul>	
<b>Servei de Desenvolupament Sostenible</b>	<ul style="list-style-type: none"> <li>- Subministrar les dades de les superacions dels contaminats per a disposar d'un històric (Disponible al SIGAM).</li> <li>- Tramesa del resum diari al servei de Protecció Civil.</li> </ul>			
<b>Servei de Comunicació</b>	<ul style="list-style-type: none"> <li>- Fer arribar als mitjans de comunicació les mesures establertes en cada fase del protocol del PCAMAS.</li> <li>- Comunicar a la població els consells que s'escaigui per adoptar mesures d'autoprotecció (Els consells són els previstos a l'annex I i Web municipal / Seguretat / Protecció Civil).</li> </ul>		<ul style="list-style-type: none"> <li>- Incrementar la campanya d'informació i comunicació.</li> </ul>	
<b>Servei d'Atenció Ciutadana</b>	<ul style="list-style-type: none"> <li>- Subministració de informació a la població relativa les actuacions del PCAMAS (Els consells són els previstos a l'annex I i Web municipal / Seguretat / Protecció Civil).</li> <li>- Horaris especials d'Atenció Ciutadana: <ul style="list-style-type: none"> <li>o Del 16 de juliol al 31 d'agost, l'oficina d'atenció ciutadana de La Riera 48 farà horari de 9 a 15 h de dilluns a dijous i de 9 a 14 h els divendres</li> <li>o Del 16 de juliol al 31 d'agost, les oficines d'atenció ciutadana de Cerdanyola, Rocafonda i Boet romandran tancades</li> <li>o Del 16 de juliol al 14 de setembre, les oficines d'atenció ciutadana de Molins i Cirera romandran tancades</li> </ul> </li> <li>- Tramesa del resum diari al servei de Protecció Civil.</li> </ul>			

010	<ul style="list-style-type: none"> <li>- Subministració de informació a la població relativa les actuacions del PCAMAS (Els consells són els previstos a l'annex I i Web municipal / Seguretat / Protecció Civil). .</li> <li>- Tramesa del resum diari al servei de Protecció Civil.</li> </ul>		
Servei de Policia Local	<ul style="list-style-type: none"> <li>- En cas de recepció de trucades relatives al PCAMAS: derivar al 010 / OFIAC o OFIAC.</li> <li>Sinó, subministració de informació a la població relativa les actuacions del PCAMAS (Els consells són els previstos a l'annex I i Web municipal / Seguretat / Protecció Civil). .</li> <li>- Tramesa del resum diari al servei de Protecció Civil.</li> </ul>		<ul style="list-style-type: none"> <li>- Col·locació de senyalització extraordinària als accessos de la ciutat</li> <li>- Realització de controls d'accés i trànsit a la ciutat</li> <li>- Suport a la resta de serveis municipals en el desenvolupament de les seves accions.</li> </ul>
Servei de Mobilitat		<ul style="list-style-type: none"> <li>- Tramesa del resum diari al servei de Protecció Civil.</li> <li>- Regular específicament l'aparcament per a residents</li> <li>- Regular específicament la tarifa de la zona blava.</li> <li>- Promoure del transport públic</li> </ul>	<ul style="list-style-type: none"> <li>- Activar la regulació semafòrica per tal de prioritzar el transport públic.</li> <li>- Gestionar dinàmicament la velocitat sota criteris ambientals.</li> <li>- Coordinar de les restriccions de la circulació amb la resta d'operaris viaris (Ex. Concessionària d'autopistes).</li> </ul>
Servei Llicències i Disciplina Obres i Activitats	<ul style="list-style-type: none"> <li>- Fer el seguiment a les indústries de l'aplicació dels seus protocols d'actuació.</li> <li>- Tramesa del resum diari al servei de Protecció Civil.</li> </ul>	<ul style="list-style-type: none"> <li>- Incrementar del control de les activitats industrials de competència municipal (en cas d'episodi ambiental de contaminació) per tal de complir amb els requeriments de les llicències.</li> <li>- Inspeccionar les activitats susceptibles de generar emissions contaminants i notificar les mesures preventives a adoptar.</li> </ul>	<ul style="list-style-type: none"> <li>- Aturar les activitats de les obres.</li> </ul>
Direcció Gestió de l'Espai Públic	<ul style="list-style-type: none"> <li>- Instar a les empreses públiques i concessionàries a posar en marxa el protocol d'actuació propi</li> <li>- Tramesa del resum diari al servei de Protecció Civil.</li> </ul>	<ul style="list-style-type: none"> <li>- Inspeccionar les activitats susceptibles de generar emissions contaminants i notificar les mesures preventives a adoptar</li> </ul>	<ul style="list-style-type: none"> <li>- Aturar les activitats de les obres.</li> </ul>
Riscos laborals (Coordinació empresarial)	<ul style="list-style-type: none"> <li>- Instar a les empreses públiques i concessionàries a posar en marxa el protocol d'actuació propi</li> <li>- Tramesa del resum diari al servei de Protecció Civil.</li> </ul>		
<p><b>Com afecten la salut?</b> El NO<sub>2</sub> a concentracions de curta durada és un gas tòxic que causa una important inflamació de les vies respiratòries. Així mateix, les exposicions a llarg termini es relacionen amb un increment dels símptomes de bronquitis en nens asmàtics.</p>			
Direcció de Recursos Humans. Prevenció de Riscos Laborals.	<ul style="list-style-type: none"> <li>- Difusió de la informació i recomanacions al personal del l'Ajuntament de Mataró que pot realitzar feines d'activitat física intensa. Es transmetrà la documentació corresponent als Directors/es o Caps de Serveis (d'Espais Públics, de Cultura, Esports i Promoció Econòmica, etc.) que es puguin veure afectats per que la reparteixin entre els treballadors.</li> <li>- Tramesa del resum diari al servei de Protecció Civil.</li> </ul>		
Servei de Salut i Consum. Secció Salut Pública	<ul style="list-style-type: none"> <li>- Coordinació dels Serveis d'Atenció Primària - Consorci Sanitari del Maresme (CSdM ) i Institut Català de la Salut (ICS), Hospital S. Jaume (CSdM) i Servei d'Urgències. Hospital de Mataró.</li> <li>- Tramesa del resum diari al servei de Protecció Civil.</li> </ul>		
Servei de Benestar Social	<ul style="list-style-type: none"> <li>- Disposarà dels llistats de majors de 75 anys i de les persones amb més risc que en cas d' haver d'actuar es complementaran amb els llistats d' ATDOM, i realitzarà trucades de seguiment de les persones més vulnerables i</li> </ul>		

	<p>fràgils –principalment gent gran que viu sola i pateix malalties cròniques–, a les quals es fa arribar les recomanacions oportunes.</p> <ul style="list-style-type: none"> <li>- Tramesa del resum diari al servei de Protecció Civil.</li> </ul>	
<p><b>Direccions Municipals de:</b></p> <ul style="list-style-type: none"> <li>- Cultura</li> <li>- Esports</li> <li>- Promoció econòmica</li> <li>- Ensenyament</li> </ul>	<ul style="list-style-type: none"> <li>- Adoptar les mesures oportunes segons la informació rebuda per part de Protecció Civil. Tindran la potestat de desaconsellar la realització de l'esdeveniment si l'activitat comporta risc extrem per a les persones, especialment tenint en compte els col·lectius de risc.</li> <li>- Tenir coneixement dels consells i recomanacions per tal de transmetre-les als organitzadors i/o responsables de les activitats. En especial: <ul style="list-style-type: none"> <li>- Promoció Econòmica, serà l'encarregat de transmetre la informació als establiments hotelers / turístics, així com als punts d'informació turística.</li> <li>- Cultura, difusió de la informació i recomanacions a la població a través dels centres cívics.</li> </ul> </li> <li>- Tramesa del resum diari al servei de Protecció Civil.</li> </ul>	
<p><b>Serveis d'Atenció Primària</b></p> <ul style="list-style-type: none"> <li>- Consorci Sanitari del Maresme (CSdM ) i Institut Català de la Salut (ICS)</li> </ul>	<ul style="list-style-type: none"> <li>- Informació i recomanacions a la població general i grup &gt; 75 anys.</li> <li>- Cada equip es responsabilitza de les persones ≥ 75 anys de la seva àrea i de les incloses en el programa d'atenció domiciliària.</li> <li>- Tramesa i unificació de llistats ATDOM amb Serveis Socials (Agència Gent Gran).</li> <li>- Vinculació amb Sanitat respon per a informació en cas alerta als usuaris d'ATDOM i Fràgils que prèviament els equips dels CAP hagin considerat oportú introduir-ne la informació.</li> <li>- Vinculació amb Sanitat respon per a informació en cas alerta als usuaris d'ATDOM i Fràgils que prèviament els equips dels CAP hagin considerat oportú introduir-ne la informació.</li> <li>- Tramesa del resum diari a la Secció de Salut Pública.</li> </ul>	
<p><b>Hospital S. Jaume (CSdM)</b></p>	<ul style="list-style-type: none"> <li>- Elaborarà llistat de persones fràgils.</li> <li>- Sessions informatives al personal.</li> <li>- Protocols d'actuació amb farmàcia.</li> <li>- Constitució d'un comitè de seguiment.</li> <li>- Informació a famílies i assistents a l' Hospital de dia.</li> <li>- Tramesa del resum diari a la Secció de Salut Pública.</li> </ul>	
<p><b>Servei d'Urgències. Hospital de Mataró</b></p>	<ul style="list-style-type: none"> <li>- En els casos que es valori que cal intervenció dels serveis socials municipals, s'hi derivaran a través de la persona referent per a aquest pla (Agència de Gent gran - 627 56 29 33)</li> <li>- Tramesa del resum diari a la Secció de Salut Pública.</li> </ul>	
<p><b>Creu Roja de Mataró</b></p>	<ul style="list-style-type: none"> <li>- Establirà amb els usuaris de Teleassistència un control a través de trucades telefòniques, visites, ...</li> <li>- Disposa de 3 vehicles amb una capacitat total de 25 places.</li> <li>- Servei de Bany assistit de les platges de Mataró: Tenir coneixement dels consells i recomanacions a nivell d'autoprotecció i per tal de transmetre-les a la població general que els hi ho sol·liciti.</li> <li>- Tramesa del resum diari a la Secció de Salut Pública.</li> </ul>	





PM <sub>10</sub> Acció		
Servei competent	Alerta (Avís preventiu) / (Fase episodi)	Emergència (Fase episodi – afectació >10 persones amb necessitat d'atenció sanitària)
	Més d'una estació de la XVPCAMAS de la mateixa zona superi el valor de <b>50µg/m3</b> de mitjana diària, i la previsió a 24h indiqui una superació del valor límit diari de <b>50µg/m3</b> . *Excepte si el consell assessor determina que no.	Més d'una estació de la XVPCAMAS de la mateixa zona superi el valor de <b>80µg/m3</b> de mitjana diària, o bé es mantingui sobre els <b>50µg/m3</b> durant més de 3 dies consecutius. En els dos casos la previsió a 24h ha d'indicar superació de <b>50µg/m3</b> en mitjana diària.
<b>Servei de Protecció Civil</b>	<ul style="list-style-type: none"> <li>- Distribució de la informació sobre els avisos de contaminació atmosfèrica emesos pel CECAT (Centre d'emergències de Catalunya).</li> <li>- Activació del Pla Bàsic de l'Emergència Municipal (PBEM), en cas la fase corresponent segons els llindars establerts al PCAMAS.</li> <li>- Coordinació de les accions establertes al PCAMAS.</li> <li>- Tramesa del resum diari elaborat pels diferents serveis a Comunicació per tal de realitzar la seva difusió.</li> <li>- Encarregat de transmetre la informació als usuaris de la platja a través del Servei de Salvament i socorrisme de les platges.</li> <li>- Suspendre els permisos de crema durant el període de competència municipal.</li> </ul>	<ul style="list-style-type: none"> <li>- Activar el Consell Assessor</li> </ul>
<b>Servei de Desenvolupament Sostenible</b>	<ul style="list-style-type: none"> <li>- Subministrar les dades de les superacions dels contaminats per a disposar d'un històric (Disponible al SIGAM).</li> <li>- Tramesa del resum diari al servei de Protecció Civil.</li> </ul>	
<b>Servei de Comunicació</b>	<ul style="list-style-type: none"> <li>- Fer arribar als mitjans de comunicació les mesures establertes en cada fase del protocol del PCAMAS.</li> <li>- Comunicar a la població els consells que s'escaigui per adoptar mesures d'autoprotecció (Els consells són els previstos a l'annex I i Web municipal / Seguretat / Protecció Civil).</li> </ul>	<ul style="list-style-type: none"> <li>- Incrementar la campanya d'informació i comunicació.</li> </ul>
<b>Servei d'Atenció Ciutadana</b>	<ul style="list-style-type: none"> <li>- Subministració de informació a la població relativa les actuacions del PCAMAS (Els consells són els previstos a l'annex I i Web municipal / Seguretat / Protecció Civil) .</li> <li>- Horaris especials d'Atenció Ciutadana:               <ul style="list-style-type: none"> <li>o Del 16 de juliol al 31 d'agost, l'oficina d'atenció ciutadana de La Riera 48 farà horari de 9 a 15 h de dilluns a dijous i de 9 a 14 h els divendres</li> <li>o Del 16 de juliol al 31 d'agost, les oficines d'atenció ciutadana de Cerdanyola, Rocafonda i Boet romandran tancades</li> <li>o Del 16 de juliol al 14 de setembre, les oficines d'atenció ciutadana de Molins i Cirera romandran tancades</li> </ul> </li> <li>- Tramesa del resum diari al servei de Protecció Civil.</li> </ul>	
<b>010</b>	<ul style="list-style-type: none"> <li>- Subministració de informació a la població relativa les actuacions del PCAMAS (Els consells són els previstos a l'annex I i Web municipal / Seguretat / Protecció Civil) .</li> <li>- Tramesa del resum diari al servei de Protecció Civil.</li> </ul>	
<b>Servei de Policia Local</b>	<ul style="list-style-type: none"> <li>- En cas de recepció de trucades relatives al PCAMAS: derivar al 010 / OFIAC o OFIAC.</li> <li>- Sinó, subministració de informació a la població relativa les actuacions del PCAMAS (Els consells són els previstos a l'annex I i Web municipal / Seguretat / Protecció Civil) .</li> <li>- Tramesa del resum diari al servei de Protecció Civil.</li> </ul>	

<b>Servei Llicències i Disciplina Obres i Activitats</b>	<ul style="list-style-type: none"> <li>- Minimitzar els desplaçaments dels vehicles i maquinària de les obres. , i evitar operacions de càrrega i descàrrega que puguin generar pols.</li> <li>- Tramesa del resum diari al servei de Protecció Civil.</li> </ul>	<ul style="list-style-type: none"> <li>- Aturar les activitats de les obres.</li> <li>- Suspensió de qualsevol activitat potencialment generadora de pols (obres d'enderroc, recollida de residus, etc)</li> </ul>
<b>Servei d'Espais Públics</b>	<ul style="list-style-type: none"> <li>- Suspendre les activitats potencialment generadores de pols i fum com: <ul style="list-style-type: none"> <li>• Obres d'enderroc, recollida de residus, etc.</li> <li>• Les operacions d'asfaltar o enquitranar els carrers durant aquests períodes.</li> <li>• Utilització de bufadors en parcs i aplicar aigua freàtica a superfícies pulverulentes.</li> <li>• Garbellat de la sorra de la platja.</li> <li>• La poda d'arbrat.</li> </ul> </li> <li>- Suspendre la crema de rostolls, marges i restes d'aprofitaments forestals, agrícoles o de jardineria</li> <li>- Tramesa del resum diari al servei de Protecció Civil.</li> </ul>	
<b>Servei d'Equipaments Municipals</b>	<ul style="list-style-type: none"> <li>- Suspendre les activitats potencialment generadores de pols i fum com: <ul style="list-style-type: none"> <li>• Obres d'enderroc, recollida de residus, etc.</li> </ul> </li> </ul>	
<p><b>Com afecten la salut?</b></p> <p>Els efectes per a la salut de les partícules PM10 i PM2,5 es deuen tant a exposicions a curt termini (hores o dies) com a exposicions a llarg termini (mesos o anys). Les partícules més perilloses són les més fines ja que, en inhalar-les, poden arribar a les zones perifèriques dels bronquïols i alterar l'intercanvi pulmonar de gasos.</p> <p>Els efectes per a la salut són un augment d'afeccions respiratòries i cardiovasculars, com ara l'agreujament de l'asma i dels símptomes respiratoris, i un increment de la mortalitat per malalties cardiovasculars i respiratòries i per càncer de pulmó. A més, s'ha comprovat que l'exposició a PM pot afectar el desenvolupament pulmonar en nens.</p>		
<b>Direcció de Recursos Humans. Prevenció de Riscos Laborals.</b>	<ul style="list-style-type: none"> <li>- Difusió de la informació i recomanacions al personal del l'Ajuntament de Mataró que pot realitzar feines d'activitat física intensa. Es transmetrà la documentació corresponent als Directors/es o Caps de Serveis (d'Espais Públics, de Cultura, Esports i Promoció Econòmica, etc.) que es puguin veure afectats per que la reparteixin entre els treballadors.</li> <li>- Tramesa del resum diari al servei de Protecció Civil.</li> </ul>	
<b>Servei de Salut i Consum. Secció Salut Pública</b>	<ul style="list-style-type: none"> <li>- Coordinació dels Serveis d'Atenció Primària - Consorci Sanitari del Maresme (CSdM ) i Institut Català de la Salut (ICS), Hospital S. Jaume (CSdM) i Servei d'Urgències. Hospital de Mataró.</li> <li>- Tramesa del resum diari al servei de Protecció Civil.</li> </ul>	
<b>Servei de Benestar Social</b>	<ul style="list-style-type: none"> <li>- Disposarà dels llistats de majors de 75 anys i de les persones amb més risc que en cas d' haver d'actuar es complementaran amb els llistats d' ATDOM, i realitzarà trucades de seguiment de les persones més vulnerables i fràgils –principalment gent gran que viu sola i pateix malalties cròniques–, a les quals es fa arribar les recomanacions oportunes.</li> <li>- Tramesa del resum diari al servei de Protecció Civil.</li> </ul>	
<b>Direccions Municipals de:</b> <ul style="list-style-type: none"> <li>- Cultura</li> <li>- Esports</li> <li>- Promoció econòmica</li> <li>- Ensenyament</li> </ul>	<ul style="list-style-type: none"> <li>- Adoptar les mesures oportunes segons la informació rebuda per part de Protecció Civil. Tindran la potestat de desaconsellar la realització de l'esdeveniment si l'activitat comporta risc extrem per a les persones, especialment tenint en compte els col·lectius de risc.</li> <li>- Tenir coneixement dels consells i recomanacions per tal de transmetre-les als organitzadors i/o responsables de les activitats. En especial:</li> <li>- Promoció Econòmica, serà l'encarregat de transmetre la informació als establiments hotelers / turístics, així com als punts d'informació turística.</li> </ul>	

	<ul style="list-style-type: none"> <li>- Cultura, difusió de la informació i recomanacions a la població a través dels centres cívics.</li> <li>- Tramesa del resum diari al servei de Protecció Civil.</li> </ul>	
<b>Serveis d'Atenció Primària - Consorci Sanitari del Maresme (CSdM) i Institut Català de la Salut (ICS)</b>	<ul style="list-style-type: none"> <li>- Informació i recomanacions a la població general i grup &gt; 75 anys.</li> <li>- Cada equip es responsabilitza de les persones ≥ 75 anys de la seva àrea i de les incloses en el programa d'atenció domiciliària.</li> <li>- Tramesa i unificació de llistats ATDOM amb Serveis Socials (Agència Gent Gran).</li> <li>- Vinculació amb Sanitat respon per a informació en cas alerta als usuaris d'ATDOM i Fràgils que prèviament els equips dels CAP hagin considerat oportú introduir-ne la informació.</li> <li>- Vinculació amb Sanitat respon per a informació en cas alerta als usuaris d'ATDOM i Fràgils que prèviament els equips dels CAP hagin considerat oportú introduir-ne la informació.</li> <li>- Tramesa del resum diari a la Secció de Salut Pública.</li> </ul>	
<b>Hospital S. Jaume (CSdM)</b>	<ul style="list-style-type: none"> <li>- Elaborarà llistat de persones fràgils.</li> <li>- Sessions informatives al personal.</li> <li>- Protocols d'actuació amb farmàcia.</li> <li>- Constitució d'un comitè de seguiment.</li> <li>- Informació a famílies i assistents a l' Hospital de dia.</li> <li>- Tramesa del resum diari a la Secció de Salut Pública.</li> </ul>	
<b>Servei d'Urgències. Hospital de Mataró</b>	<ul style="list-style-type: none"> <li>- En els casos que es valori que cal intervenció dels serveis socials municipals, s'hi derivaran a través de la persona referent per a aquest pla (Agència de Gent gran - 627 56 29 33)</li> <li>- Tramesa del resum diari a la Secció de Salut Pública.</li> </ul>	
<b>Creu Roja de Mataró</b>	<ul style="list-style-type: none"> <li>- Establirà amb els usuaris de Teleassistència un control a través de trucades telefòniques, visites, ...</li> <li>- Disposa de 3 vehicles amb una capacitat total de 25 places.</li> <li>- Servei de Bany assistit de les platges de Mataró: Tenir coneixement dels consells i recomanacions a nivell d'autoprotecció i per tal de transmetre-les a la població general que els hi ho sol·liciti.</li> <li>- Tramesa del resum diari a la Secció de Salut Pública.</li> </ul>	



O <sub>3</sub> Acció		
Servei competent	Alerta	Emergència
	A partir dels <b>180 micrograms per m3 durant 1 hora.</b>	A partir dels <b>240 micrograms per m3 durant 1 hora.</b>
<b>Servei de Protecció Civil</b>	<ul style="list-style-type: none"> <li>- Distribució de la informació sobre els avisos de contaminació atmosfèrica emesos pel CECAT (Centre d'emergències de Catalunya).</li> <li>- Activació del Pla Bàsic de l'Emergència Municipal (PBEM), en cas la fase corresponent segons els llindars establerts al PCAMAS. (En cas de previsió de superació del llindar d'informació (OZÓ), el PBEM s'activarà en fase de Pre-Alerta)</li> <li>- Coordinació de les accions establertes al PCAMAS.</li> <li>- Tramesa del resum diari elaborat pels diferents serveis a Comunicació per tal de realitzar la seva difusió.</li> <li>- Encarregat de transmetre la informació als usuaris de la platja a través del Servei de Salvament i socorrisme de les platges.</li> </ul>	<ul style="list-style-type: none"> <li>- Activar el Consell Assessor</li> </ul>
<b>Servei de Desenvolupament Sostenible</b>	<ul style="list-style-type: none"> <li>- Subministrar les dades de les superacions dels contaminats per a disposar d'un històric (Disponible al SIGAM).</li> <li>- Tramesa del resum diari al servei de Protecció Civil.</li> </ul>	
<b>Servei de Comunicació</b>	<ul style="list-style-type: none"> <li>- Fer arribar als mitjans de comunicació les mesures establertes en cada fase del protocol del PCAMAS.</li> <li>- Comunicar a la població els consells que s'escaigui per adoptar mesures d'autoprotecció (Els consells són els previstos a l'annex I i Web municipal / Seguretat / Protecció Civil).</li> </ul>	<ul style="list-style-type: none"> <li>- Incrementar la campanya d'informació i comunicació.</li> </ul>
<b>Servei d'Atenció Ciutadana</b>	<ul style="list-style-type: none"> <li>- Subministració de informació a la població relativa les actuacions del PCAMAS (Els consells són els previstos a l'annex I i Web municipal / Seguretat / Protecció Civil). .</li> <li>- Horaris especials d'Atenció Ciutadana:               <ul style="list-style-type: none"> <li>o Del 16 de juliol al 31 d'agost, l'oficina d'atenció ciutadana de La Riera 48 farà horari de 9 a 15 h de dilluns a dijous i de 9 a 14 h els divendres</li> <li>o Del 16 de juliol al 31 d'agost, les oficines d'atenció ciutadana de Cerdanyola, Rocafonda i Boet romandran tancades</li> <li>o Del 16 de juliol al 14 de setembre, les oficines d'atenció ciutadana de Molins i Cirera romandran tancades</li> </ul> </li> <li>- Tramesa del resum diari al servei de Protecció Civil.</li> </ul>	
<b>010</b>	<ul style="list-style-type: none"> <li>- Subministració de informació a la població relativa les actuacions del PCAMAS (Els consells són els previstos a l'annex I i Web municipal / Seguretat / Protecció Civil). .</li> <li>- Tramesa del resum diari al servei de Protecció Civil.</li> </ul>	
<b>Servei de Policia Local</b>	<ul style="list-style-type: none"> <li>- En cas de recepció de trucades relatives al PCAMAS: derivar al 010 / OFIAC o OFIAC.</li> <li>Sinó, subministració de informació a la població relativa les actuacions del PCAMAS (Els consells són els previstos a l'annex I i Web municipal / Seguretat / Protecció Civil). .</li> <li>- Tramesa del resum diari al servei de Protecció Civil.</li> </ul>	
<b>Servei Llicències i Disciplina Obres i Activitats</b>	<ul style="list-style-type: none"> <li>- Minimitzar els desplaçaments dels vehicles i maquinària de les obres. , i evitar operacions de càrrega i descàrrega que puguin generar pols.</li> <li>- Tramesa del resum diari al servei de Protecció Civil.</li> </ul>	<ul style="list-style-type: none"> <li>- Aturar les activitats de les obres.</li> <li>- Suspensió de qualsevol activitat potencialment generadora de pols (obres d'enderroc, recollida de residus, etc)</li> </ul>

<b>Direcció Gestió de l'Espai Públic</b>	<ul style="list-style-type: none"> <li>- Evitar ús bufadors en parcs i aplicar aigua freàtica a superfícies pulverulentes</li> <li>- Suspendre la crema de rostolls, marges i restes d'aprofitaments forestals, agrícoles o de jardineria</li> <li>- Suspendre el garbellat de la sorra de la platja</li> <li>- Suspendre la poda d'arbrat</li> <li>- Restringir les operacions d'asfaltar o enquitranar els carrers durant aquests períodes.</li> <li>- Tramesa del resum diari al servei de Protecció Civil.</li> </ul>	<ul style="list-style-type: none"> <li>- Aturar les activitats de les obres.</li> <li>- Suspensió de qualsevol activitat potencialment generadora de pols (obres d'enderroc, recollida de residus, etc)</li> </ul>
<p><b>Com afecta la salut?</b></p> <p>Els efectes que l'ozó pot provocar sobre la salut de les persones són tos, irritacions a la faringe, el coll i els ulls, i dificultats respiratòries com la gola seca.</p> <p>També pot produir altres problemes respiratoris com una major incidència i un agreujament de l'asma, la reducció de la funció pulmonar i una inflamació de les vies respiratòries, que generi símptomes respiratoris i una alteració del rendiment. Els nivells elevats d'ozó també poden causar un increment de la mortalitat diària.</p>		
<b>Direcció de Recursos Humans. Prevenció de Riscos Laborals.</b>	<ul style="list-style-type: none"> <li>- Difusió de la informació i recomanacions al personal del l'Ajuntament de Mataró que pot realitzar feines d'activitat física intensa. Es transmetrà la documentació corresponent als Directors/es o Caps de Serveis (d'Espais Públics, de Cultura, Esports i Promoció Econòmica, etc.) que es puguin veure afectats per que la reparteixin entre els treballadors.</li> <li>- Tramesa del resum diari al servei de Protecció Civil.</li> </ul>	
<b>Servei de Salut i Consum. Secció Salut Pública</b>	<ul style="list-style-type: none"> <li>- Coordinació dels Serveis d'Atenció Primària - Consorci Sanitari del Maresme (CSdM ) i Institut Català de la Salut (ICS), Hospital S. Jaume (CSdM) i Servei d'Urgències. Hospital de Mataró.</li> <li>- Tramesa del resum diari al servei de Protecció Civil.</li> </ul>	
<b>Servei de Benestar Social</b>	<ul style="list-style-type: none"> <li>- Disposarà dels llistats de majors de 75 anys i de les persones amb més risc que en cas d' haver d'actuar es complementaran amb els llistats d' ATDOM, i realitzarà trucades de seguiment de les persones més vulnerables i fràgils –principalment gent gran que viu sola i pateix malalties cròniques–, a les quals es fa arribar les recomanacions oportunes.</li> <li>- Tramesa del resum diari al servei de Protecció Civil.</li> </ul>	
<b>Direccions Municipals de:</b> - Cultura - Esports - Promoció econòmica - Ensenyament	<ul style="list-style-type: none"> <li>- Adoptar les mesures oportunes segons la informació rebuda per part de Protecció Civil. Tindran la potestat de desaconsellar la realització de l'esdeveniment si l'activitat comporta risc extrem per a les persones, especialment tenint en compte els col·lectius de risc.</li> <li>- Tenir coneixement dels consells i recomanacions per tal de transmetre-les als organitzadors i/o responsables de les activitats. En especial:</li> <li>- Promoció Econòmica, serà l'encarregat de transmetre la informació als establiments hotelers / turístics, així com als punts d'informació turística.</li> <li>- Cultura, difusió de la informació i recomanacions a la població a través dels centres cívics.</li> <li>- Tramesa del resum diari al servei de Protecció Civil.</li> </ul>	
<b>Serveis d'Atenció Primària - Consorci Sanitari del Maresme (CSdM ) i Institut Català de la Salut (ICS)</b>	<ul style="list-style-type: none"> <li>- Informació i recomanacions a la població general i grup &gt; 75 anys.</li> <li>- Cada equip es responsabilitza de les persones ≥ 75 anys de la seva àrea i de les incloses en el programa d'atenció domiciliària.</li> <li>- Tramesa i unificació de llistats ATDOM amb Serveis Socials (Agència Gent Gran).</li> <li>- Vinculació amb Sanitat respon per a informació en cas alerta als usuaris d'ATDOM i Fràgils que prèviament els</li> </ul>	

	<p>equips dels CAP hagin considerat oportú introduir-ne la informació.</p> <ul style="list-style-type: none"> <li>- Vinculació amb Sanitat respon per a informació en cas alerta als usuaris d'ATDOM i Fràgils que prèviament els equips dels CAP hagin considerat oportú introduir-ne la informació.</li> <li>- Tramesa del resum diari a la Secció de Salut Pública.</li> </ul>	
<b>Hospital S. Jaume (CSdM)</b>	<ul style="list-style-type: none"> <li>- Elaborarà llistat de persones fràgils.</li> <li>- Sessions informatives al personal.</li> <li>- Protocols d'actuació amb farmàcia.</li> <li>- Constitució d'un comitè de seguiment.</li> <li>- Informació a famílies i assistents a l' Hospital de dia.</li> <li>- Tramesa del resum diari a la Secció de Salut Pública.</li> </ul>	
<b>Servei d'Urgències. Hospital de Mataró</b>	<ul style="list-style-type: none"> <li>- En els casos que es valori que cal intervenció dels serveis socials municipals, s'hi derivaran a través de la persona referent per a aquest pla (Agència de Gent gran - 627 56 29 33)</li> <li>- Tramesa del resum diari a la Secció de Salut Pública.</li> </ul>	
<b>Creu Roja de Mataró</b>	<ul style="list-style-type: none"> <li>- Establirà amb els usuaris de Teleassistència un control a través de trucades telefòniques, visites, ...</li> <li>- Disposa de 3 vehicles amb una capacitat total de 25 places.</li> <li>- Servei de Bany assistit de les platges de Mataró: Tenir coneixement dels consells i recomanacions a nivell d'autoprotecció i per tal de transmetre-les a la població general que els hi ho sol·liciti.</li> <li>- Tramesa del resum diari a la Secció de Salut Pública.</li> </ul>	





## **2.2.1 MESURES PREVENTIVES**

### 2.2.1.1 MESURES PREVENTIVES EN CAS DE CONTAMINACIÓ PER NO<sub>2</sub> / O<sub>3</sub>

- Reduir l'exercici físic intens, especialment a l'exterior
- Respecteu, si fos el cas, els tractaments mèdics que estiguen fent, estiguen atents a la simptomatologia i, en cas necessari, consulteu els serveis sanitaris.
- Estiguen atents als vostres familiars o veïns que es trobin en situació de vulnerabilitat, especialment gent gran, per tal que es protegeixin dels efectes de la contaminació.

Si us heu de desplaçar,

- Eviteu els desplaçaments innecessaris amb vehicle motoritzat.
- Utilitzeu els transport públic o el mitjà de transport menys contaminant.
- Si no teniu cap altre opció que el vehicle privat, intenteu utilitzar vehicles nets, compartiu cotxe o combineu-lo amb el transport públic.
- Realitzeu una conducció eficient (arrencada suau, reduir la velocitat, utilitzar el fre motor, evitar accelerades i frenades brusques, etc.).

A casa o a la feina,

- Ventileu en hores de menys trànsit al carrer.
- Assegureu-vos del bon funcionament de les calefaccions de combustibles fòssils, llenya, biomassa... evitant-ne purgues i arrancades. Garantiu el bon funcionament dels filtres i captadors de cendres de les mateixes.

Informe-vos bé,

- Informeu-vos dels horaris dels centres d'atenció primària que teniu més a prop, tant del vostre municipi com del lloc on aneu de vacances.
- 061. Recordeu aquest número de Sanitat Respon, que us pot atendre diàriament durant les 24 hores. Us indicaran els centres sanitaris oberts i us poden donar consells de salut.
- Acudiu amb antelació als professionals sanitaris i socials per prevenir els possibles problemes per a la vostra salut.
- Seguiu les prediccions meteorològiques que us puguin anticipar els dies amb més contaminació atmosfèrica.

Grups de població especialment sensibles als quals van dirigides les mesures a nivell de salut:

- Els nadons i els nens són el grup amb major risc a l'exposició, especialment els nens quan són a l'aire lliure fent activitats físiques.
- També qualsevol adult que faci activitats físiques prolongades a l'exterior.
- Les persones amb malalties respiratòries com asma o bronquitis crònica.
- Les persones amb malalties cardiovasculars.
- La gent gran.
- Les persones especialment sensibles i que sense raó coneguda en pateixen més els efectes que la resta de la població.

Preneu consciència del risc i extremeu les mesures d'autoprotecció. Escolteu la ràdio i la televisió i consulteu els webs d'informació meteorològica i viària

- Trànsit: Portal de la mobilitat: [www.mobilitat.net](http://www.mobilitat.net)
- Servei Català de Trànsit: [www.gencat.cat/transit](http://www.gencat.cat/transit)
- Servei Meteorològic de Catalunya: [www.meteo.cat](http://www.meteo.cat)
- Consells de seguretat:  
[http://mediambient.gencat.cat/ca/05\\_ambits\\_dactuacio/atmosfera/qualitat\\_de\\_laيرة/qualitat-de-laيرة-a-la-conurbacio-de-barcelona/pla\\_millora\\_qua\\_aire\\_2011\\_2015/mesures-del-pamqa/episodis\\_ambientals/faqs/millorar-qualitat-aire/](http://mediambient.gencat.cat/ca/05_ambits_dactuacio/atmosfera/qualitat_de_laيرة/qualitat-de-laيرة-a-la-conurbacio-de-barcelona/pla_millora_qua_aire_2011_2015/mesures-del-pamqa/episodis_ambientals/faqs/millorar-qualitat-aire/)

Recordeu, si necessiteu ajut truqueu al 112 i seguiu sempre les indicacions de les autoritats.

### 2.2.1.2 MESURES PREVENTIVES EN CAS DE CONTAMINACIÓ PER PM<sub>10</sub>

- Es recomana realitzar l'activitat física a l'aire lliure en les hores del dia amb menys contaminació.
- Reduir l'exercici físic intens, especialment a l'exterior
- Respecteu, si fos el cas, els tractaments mèdics que estiguen fent, estiguen atents a la simptomatologia i, en cas necessari, consulteu els serveis sanitaris.
- Estiguen atents als vostres familiars o veïns que es trobin en situació de vulnerabilitat, especialment gent gran, per tal que es protegeixin dels efectes de la contaminació.

A casa o a la feina,

- Ventileu en hores de menys contaminació.
- Assegureu-vos del bon funcionament de les calefaccions de combustibles fòssils, llenya, biomassa... evitant-ne purgues i arrancades. Garantiu el bon funcionament dels filtres i captadors de cendres de les mateixes.

Informe-vos bé,

- Informe-vos dels horaris dels centres d'atenció primària que teniu més a prop, tant del vostre municipi com del lloc on aneu de vacances.
- 061. Recordeu aquest número de Sanitat Respon, que us pot atendre diàriament durant les 24 hores. Us indicaran els centres sanitaris oberts i us poden donar consells de salut.
- Acudiu amb antelació als professionals sanitaris i socials per prevenir els possibles problemes per a la vostra salut.
- Seguiu les prediccions meteorològiques que us puguin anticipar els dies amb més contaminació atmosfèrica.

Grups de població especialment sensibles als quals van dirigides les mesures a nivell de salut:

- Els nadons i els nens són el grup amb major risc a l'exposició, especialment els nens quan són a l'aire lliure fent activitats físiques.
- També qualsevol adult que faci activitats físiques prolongades a l'exterior.
- Les persones amb malalties respiratòries com asma o bronquitis crònica.
- Les persones amb malalties cardiovasculars.
- La gent gran.
- Les persones especialment sensibles i que sense raó coneguda en pateixen més els efectes que la resta de la població.

Preneu consciència del risc i extremeu les mesures d'autoprotecció. Escolteu la ràdio i la televisió i consulteu els webs d'informació meteorològica i viària

- Trànsit: Portal de la mobilitat: [www.mobilitat.net](http://www.mobilitat.net)
- Servei Català de Trànsit: [www.gencat.cat/transit](http://www.gencat.cat/transit)
- Servei Meteorològic de Catalunya: [www.meteo.cat](http://www.meteo.cat)
- Consells de seguretat:  
[http://mediambient.gencat.cat/ca/05\\_ambits\\_dactuacio/atmosfera/qualitat\\_de\\_laire/qualitat-de-laire-a-la-conurbacio-de-barcelona/pla\\_millora\\_qua\\_aire\\_2011\\_2015/mesures-del-pamqa/episodis\\_ambientals/faqs/millorar-qualitat-aire/](http://mediambient.gencat.cat/ca/05_ambits_dactuacio/atmosfera/qualitat_de_laire/qualitat-de-laire-a-la-conurbacio-de-barcelona/pla_millora_qua_aire_2011_2015/mesures-del-pamqa/episodis_ambientals/faqs/millorar-qualitat-aire/)

### 3. AVALUACIÓ

Una vegada finalitzada l'aplicació del PCAMAS, en funció de quines hagin estat les actuacions requerides, es farà una valoració conjunta amb els serveis implicats per a l'anàlisi de resultats i concreció dels aspectes a millorar per a l'any següent.

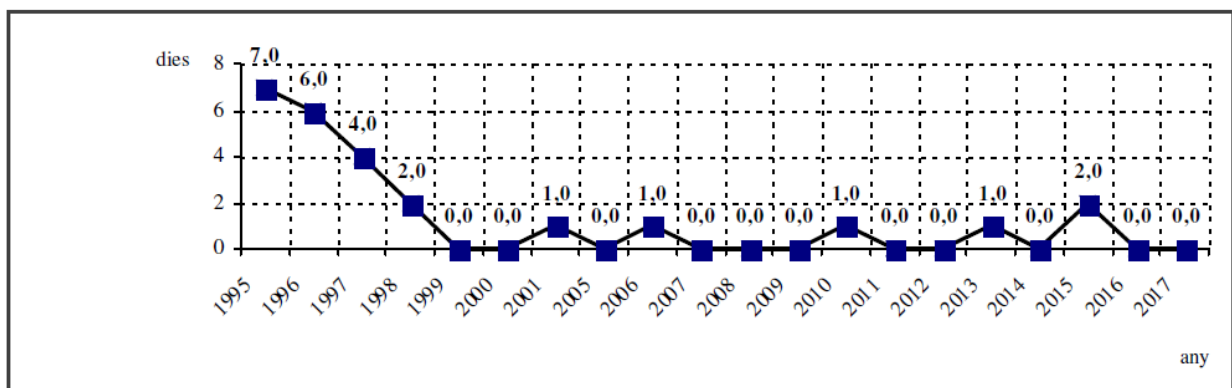
## SISTEMA D'INDICADORS GRÀFIQUES D'EVOLUCIÓ DELS VALORS

### INDICADORS DEL VECTOR: ATMOSFERA

#### I-3 NIVELL D'OZÓ

**Definició:** Nombre de dies a l'any en els quals s'assoleixen concentracions horàries d'ozó superiors a 180 µg/m<sup>3</sup>, que corresponen al nivell d'informació a la població.

**Tendència desitjada:** Disminució fins a 0 dies



Segons dades del Servei de Desenvolupament Sostenible de l'Ajuntament de Mataró.



#### **4. RELACIÓ DE REFERENTS DEL PCAMAS A MATARÓ**

El Procediment d'activacions del DUPROCIM inclou les següents dades necessàries per a la operativitat del present Protocol:

- Directori de comunicacions



## ANNEX I: MISSATGES PER LA SENYALITZACIÓ

Model de senyalització fixa:



Model de senyalització dinàmica als panells informatius:



Model de senyalització per part del concessionari de l'autopista:

Els Panels de Missatge Variable (PMV) que s'activen a la zona nord i que veuen els usuaris que circulen de Mataró cap a Barcelona són:

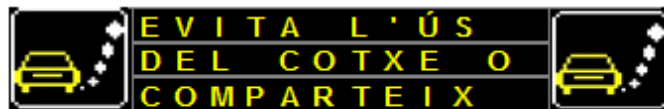
- Per la C-32 nord (3 panells): PK 93, PK 89 i PK 85
- Per la C-31 nord (4 panells): PK 211, PK 212, PK 213 i PK 214
- Per la B-20 Pota Nord (2 panells): PK 18 i PK 23

Els missatges de preavis (període 3) serien per a tots els PMV's que hem comentat abans:

CONTINGUT PMV EN PRIMERA PANTALLA



CONTINGUT PMV PANTALLA ALTERNANT



Els missatges de restriccions (període 4: el dia abans de la restricció) serien per tots els PMV's que hem comentat abans excepte la C-32 nord PK 93 i PK 89:

CONTINGUT PMV EN PRIMERA PANTALLA



CONTINGUT PMV PANTALLA ALTERNANT



Els missatges de restriccions (període 5: és el dia de la restricció) serien per tots els PMV's que hem comentat abans excepte la C-32 nord PK 93 i PK 89:

CONTINGUT PMV EN PRIMERA PANTALLA



CONTINGUT PMV PANTALLA ALTERNANT





## ANNEX II: ELS DISTINTIUS AMBIENTALS DE LA DGT

El sistema de classificació del parc de vehicles de la DGT té com a objectiu discriminar positivament els vehicles més respectuosos amb el medi ambient i ser un instrument eficaç en les polítiques municipals, tant de restricció de trànsit en episodis d'alta contaminació, com de promoció de noves tecnologies a través de beneficis fiscals o relatius a la mobilitat i el medi ambient. Els titulars de vehicles amb distintiu ambiental B, C, ECO o Zero emissions i que no disposin de l'etiqueta corresponent poden adquirir-la a les oficines de Correus.

La col·locació de l'etiqueta no és obligatòria però facilita el control per part dels agents de l'autoritat en cas d'episodi de contaminació per NO<sub>2</sub>.

S'estableixen cinc categories de vehicles, segons el seu potencial contaminant. **Actualment només queda restringida la circulació en cas d'episodi de contaminació per NO<sub>2</sub> als vehicles sense distintiu ambiental.**

### Sense distintiu ambiental

Els vehicles que no compleixen uns requisits ambientals considerats mínims no rebran cap etiqueta de la DGT. Són els vehicles més afectats per les mesures de restricció o prohibició en la mobilitat. Turismes gasolina anteriors a Euro 3, matriculats abans de gener de l'any 2000 i turismes dièsel anteriors a Euro 4 matriculats abans de gener de 2006. Motos i ciclomotors Euro 1, matriculats abans de 2003.



### B (etiqueta groga)

Turismes i comercials lleugers, classificats en el Registre de Vehicles com a gasolina amb nivell d'emissions Euro 3/III o dièsel Euro 4/IV o Euro 5/V. Vehicles de més de 8 places i de transport de mercaderies classificats en el Registre de Vehicles com a Euro 4/IV o Euro 5/V indistintament del tipus de combustible. Motos i ciclomotors Euro 2, matriculats a partir de 2003.



### C (etiqueta verda)

Turismes i comercials lleugers, classificats en el Registre de Vehicles com a gasolina amb nivell d'emissions Euro 4/IV, 5/V o 6/VI o dièsel Euro 6/VI. Vehicles de més de 8 places i transport de mercaderies, classificats en el Registre de Vehicles amb nivell d'emissions Euro 6/VI indistintament del tipus de combustible. Motos i ciclomotors Euro 4 i Euro 3, matriculats a partir de 2007.



### ECO (etiqueta verda i blava)

Turismes i comercials lleugers classificats en el Registre de Vehicles com a vehicles híbrids endollables amb autonomia <40km, vehicles híbrids no endollables (HEV), vehicles propulsats per gas natural, vehicles propulsats per gas natural comprimit (GNC) o gas líquat del petroli (GLP). En tot cas, a més a més hauran de complir els paràmetres: Vehicle gasolina amb nivell d'emissions Euro 4/IV, Euro 5/V o Euro 6/VI o vehicle dièsel amb nivell d'emissions Euro 6/VI.

Vehicles de més de 8 places i transport de mercaderies classificats en el Registre de Vehicles com a híbrids endollables amb autonomia <40km, vehicles híbrids no endollables (HEV), propulsats per gas natural comprimit (GNC), gas natural líquat (GNL) o gas líquat del petroli (GLP). En tot cas, a

més a més hauran de complir que el nivell d'emissions del vehicle sigui Euro 6/VI indistintament del tipus de combustible.  
Motos i ciclomotors amb categoria elèctrica HEV i PHEV i autonomia inferior 40 km.



### **Zero emissions (etiqueta blava)**

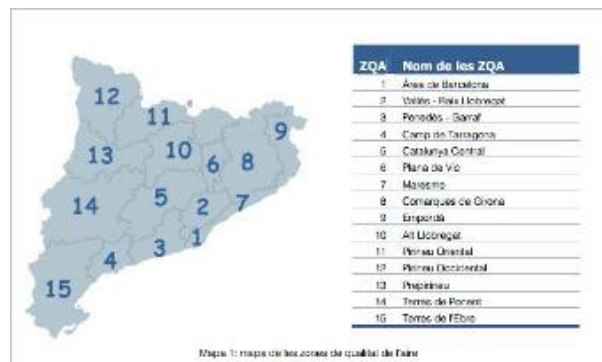
Vehicles classificats en el Registre de Vehicles com a vehicles elèctrics de bateria (BEV), vehicles elèctrics d'autonomia estesa (REEV), vehicle elèctric híbrid endollable (PHEV) amb una autonomia mínima de 40 quilòmetres o vehicle de pila de combustible.

Part de la informació extreta de <https://ajuntament.barcelona.cat/qualitataire/ca/episodis#que-cal>.

### ANNEX III: DELIMITACIÓ DE LES ZONES D'AFECTACIÓ PÈR EPISODI AMBIENTAL DE CONTAMINACIÓ ATMOSFÈRICA

L'avaluació de la qualitat de l'aire es fa per zones i no per punts del territori. L'avaluació per zones implica que cal dividir el país en zones dins de les quals els nivells de contaminants siguin similars. D'aquesta manera, es dona cobertura a tot el territori. A Catalunya es va dividir el territori en 15 zones (zones de qualitat de l'aire) segons els criteris següents: emissions similars i condicions de dispersió similars.

Les Zones de Qualitat de l'Aire (ZQA) tenen com a objectiu que les mesures que es fan en una zona siguin representatives de la qualitat de l'aire de tota l'àrea que la comprèn. Per això cal que la superfície que la forma sigui homogènia respecte a l'orografia, la climatologia, la densitat de població i el volum d'emissions industrials i de trànsit.

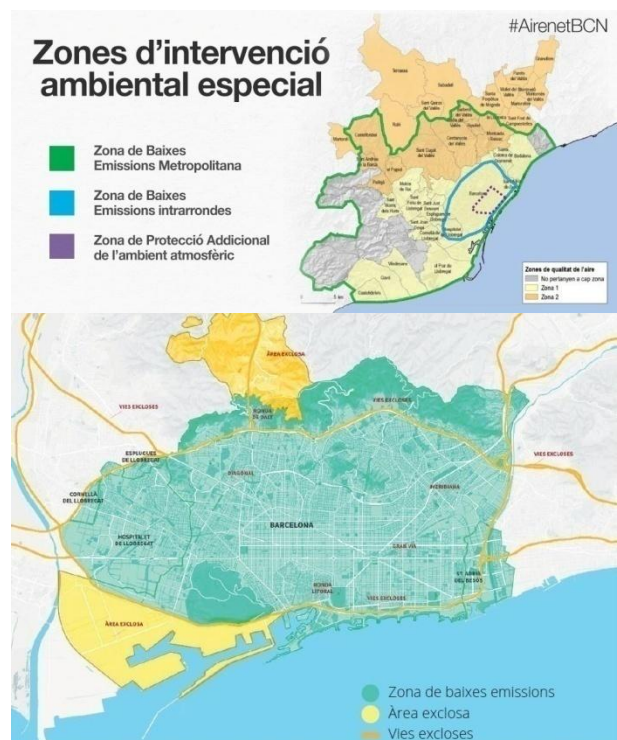


El protocol de contaminació estableix diferents zones ambientals de protecció interrelacionades amb diferents zonificacions establertes per AMB – Àrea Metropolitana de Barcelona i les ZQA – Zones de qualitat de l'aire. Les zones ambientals de protecció s'han classificat com a :

- Zona de baixes emissions (Metropolitana / Intrarondes / Protecció addicional)
- Zona de baixes emissions de l'Àmbit -40
- Àrea d'influència de l'Àmbit 40



Superposició / Delimitació de les diferents zones



Delimitació de Zones de baixes emissions

Part de la informació extreta de:

- [http://territori.gencat.cat/ca/01\\_departament/03\\_atencio\\_a\\_la\\_ciutadania/03\\_preguntes\\_frequents/medi\\_ambient\\_i\\_sostenibilitat/02\\_atmosfera/qualitat\\_de\\_laire/](http://territori.gencat.cat/ca/01_departament/03_atencio_a_la_ciutadania/03_preguntes_frequents/medi_ambient_i_sostenibilitat/02_atmosfera/qualitat_de_laire/)
- <https://ajuntament.barcelona.cat/qualitataire/>
- <http://www.amb.cat/web/medi-ambient/sostenibilitat/qualitat-de-laire>

## ANNEX IV: INFORMACIÓ RELATIVA A L'OZÓ

Informació subministrada per la Generalitat de Catalunya – Departament de Territori i Sostenibilitat.

### Què és l'ozó troposfèric?



L'ozó (O<sub>3</sub>) és un gas invisible que es troba a l'aire que respirem. Està format per 3 àtoms d'oxigen, mentre que la molècula que necessitem per viure en té dos (O<sub>2</sub>).



L'O<sub>3</sub> no l'emet ningú directament, sinó que es forma a l'aire a partir d'altres compostos (anomenats precursors), en condicions de radiació solar i temperatures elevades.

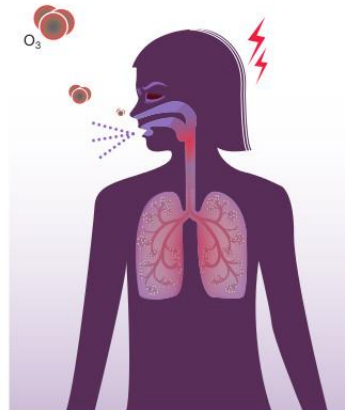
No el confongueu amb la **capa d'ozó**, que es troba a l'estratosfera (per sobre d'uns 10 km), i que és natural i beneficiosa.

### Què podem fer per reduir-lo?

- Substituir els trajectes amb vehicle dièsel o benzina per anar a peu, en transport públic o amb bicicleta
- Reduir el consum d'electricitat
- Compartir vehicle
- Reduir l'ús de productes amb dissolvents, per exemple pintures
- Evitar carregar combustible a les hores centrals del dia
- En comprar un vehicle nou, ja sigui turisme, moto, furgoneta o camió, tenir en compte que sigui més net: elèctrics, híbrids



### Efectes sobre la salut



#### Efectes més comuns

L'ozó pot provocar:

- Tos, irritacions a la faringe, el coll i els ulls
- Dificultats respiratòries com la gola seca
- Major incidència i agreujament de l'asma
- Inflamació de les vies respiratòries que pot generar una alteració del rendiment.
- Reducció de la funció pulmonar

### Recomanacions de prevenció

L'ozó es mesura hora a hora, tot l'any, a diverses estacions arreu de Catalunya per poder vigilar si les seves concentracions superen determinats líndars.

**Lindar d'informació**  180 µg/m<sup>3</sup> en una hora


**RECOMANACIÓ >** Que els grups de persones més vulnerables (persones amb malalties cardíaques o de l'aparell respiratori, els nadons, els nens en edat preescolar i les dones embarassades) redueixin l'exercici físic intens, especialment a l'exterior.

µg/m<sup>3</sup>: concentració en micrograms (milionèsima part d'un gram) de contaminant per metre cúbic d'aire.

**Lindar d'alerta**  240 µg/m<sup>3</sup> en una hora

**RECOMANACIÓ >** que la població en general redueixi l'exercici físic intens, especialment a l'exterior, i la població més vulnerable l'eviti.

#### Avis preventiu i avis de superació

 Si al **matí** es preveu que se superarà un líndar al llarg del dia, s'emet un **avis preventiu**. El pronòstic es fa amb models numèrics com els del temps.

**AVIS PREVENTIU** **AVIS**

Quan es mesuren concentracions **superiors al líndar** d'informació o d'alerta, s'emet un avis immediatament.

Aquesta administració disposa de les dades a temps reals a través de:

- APP – Aire.cat
- [http://mediambient.gencat.cat/ca/05\\_ambits\\_dactuacio/atmosfera/qualitat\\_de\\_laire/vols-saber-que-respires/visor-de-dades/](http://mediambient.gencat.cat/ca/05_ambits_dactuacio/atmosfera/qualitat_de_laire/vols-saber-que-respires/visor-de-dades/)



## **ANNEX I**

### **DIRECTORI DE COMUNICACIONS**

El Procediment d'activacions del DUPROCIM inclou les següents dades necessàries per a la operativitat del present Protocol:

- Directori de comunicacions
- Bases de dades industrials
- Centres d'acollida de la ciutat de Mataró



**Ajuntament  
de Mataró**

*PLA DE PROTECCIÓ CIVIL DE MATARÓ*

**DOCUMENT ÚNIC DE PROTECCIÓ  
CIVIL MUNICIPAL**

**PROTOCOL D'ACTUACIÓ MUNICIPAL  
PER RISC DE VENT**





# ÍNDEX

<b>1.</b>	<b>PROTOCOL PER RISC DE VENT .....</b>	<b>5</b>
1.1	INTRODUCCIÓ.....	7
1.2	QUÈ ÉS EL PROTOCOL PER VENTADES? .....	7
1.3	PROCEDIMENT D'ACTIVACIÓ .....	8
1.4	ELEMENTS VULNERABLES .....	9
1.5	ACCIONS A DESENVOLUPAR .....	11
1.6	MESURES D'AUTOPROTECCIÓ .....	18
1.6.1	INFORMACIÓ GRÀFICA SOBRE LES MESURES D'AUTOPROTECCIÓ .....	20

**ANNEX I: DIRECTORI DE COMUNICACIONS**

**ANNEX II: PLÀNOLS DELS PARCS / ZONES VERDES DE MATARÓ**



# **1. PROTOCOL PER RISC DE VENT**



## 1.1 INTRODUCCIÓ

D'acord amb el Pla VENCAT, Mataró està OBLIGAT a elaborar el present PROTOCOL.

Aquest risc és caracteritzat per tenir:

- Àmbit territorial: TOT EL TERME MUNICIPAL (Per norma general)
- Afectació dels danys: PUNTUAL (Per norma general, afecta de manera puntual a diversos emplaçaments)

Això comporta, que tot i afectar a tot el territori, els afectes es manifesten de forma puntual repartida per aquest territori.

RISC	PLANIFICACIÓ	PERILLOSITAT	VULNERABILITAT	EXPOSICIÓ
<b>Ventades (VENCAT)</b>	OBLIGAT  (Elaborar PAM)	BAIXA  (Segons VENCAT 2017)	ALTA –128.265 hab. (2019)  Llindar: >20.000 habitants	>10 dies  Llindar: Municipis amb >10 dies de superació de llindar de vent de 20m/s

VENCAT PLANIFICACIÓ	CRITERIS PLANIFICACIÓ
Obligats a fer PAM	Municipis amb >10 dies de superació de llindar de vent de 20m/s o >20.000 habitants
Recomanats a fer PAM	Municipis que no compleixen cap dels criteris de l'obligatorietat.

## 1.2 QUÈ ÉS EL PROTOCOL PER VENTADES?

El present protocol és un document amb els següents objectius:

- Establir mesures de prevenció i previsió.
- Establir i mantenir les pautes operatives d'intervenció i circuits de coordinació entre els diferents serveis municipals en cas d'activació.

**RECORDAR, que els serveis implicats han d'enviar, mentre hi hagi activat el protocol en qualsevol dels seus nivells, informe diari abans de les 10 h. per tal de poder transmetre un resum de les actuacions desenvolupades al Servei de Comunicació.**

Paràmetres que s'han de tenir presents en aquest Protocol, segons la planificació autonòmica:

### a. Paràmetres bàsics:

- Predicció meteorològica: segons el valor de perillositat mesurat en SMP.
- Avís d'observació del fenomen.
- Danys produïts pel vent, que poden incloure:
  - Dany a les persones
  - Afectació a activitats amb elements molt vulnerables com ara les activitats amb menors (docents, lleure, esportives ...).
  - Afectació als serveis bàsics, en especial subministrament elèctric i telecomunicacions.
  - Dany a les infraestructures, en especial les de mobilitat viària i ferroviària.

- Dany a les instal·lacions temporals.
- Afectació a zones arbrades, tant en el medi natural com en zones urbanes (parcs i jardins).
- Altres incidències produïdes.

**b. Paràmetres complementaris**

- Si les previsions de forts vents fan referència a zones on ventades recents o episodis de pluges intenses o altres hagin produït danys en estructures i aquestes encara no hagin estat reparades, reconstruïdes o retirades, esdevenint estructures vulnerables davant dels vents forts.
- L'estat del subsòl en zones amb vegetació arbòria: si està saturat d'aigua per episodis recents de precipitacions abundants o prolongades en el temps o si es preveu que l'episodi de forts vents coincideixi amb episodis de pluges significatives.
- En el cas que les previsions de vents facin referència exclusivament a cotes en les quals no hi ha elements vulnerables significatius, no es considerarà com un paràmetre que posi en funcionament el pla.

### 1.3 PROCEDIMENT D'ACTIVACIÓ

El protocol s'activa quan la previsió meteorològica determini que existeix la següent probabilitat de superar els llindars següents establerts:

NIVELL D'ACTIVACIÓ	Pre-ALERTA	ALERTA	EMERGÈNCIA
<b>Ventades (VENTCAT)</b>	Ratxa màxima / Vent sostingut > 14m/s  <b>MATARÓ: 50,8 Km/h</b>	Ratxa màxima > 20m/s  <b>MATARÓ: 72 Km/h</b>	Ratxa màxima > 25m/s  <b>MATARÓ: 90 Km/h</b>
	El vent està provocant danys poc importants i/o d'abast territorial limitat. SMP 2 a les comarques de densitat alta* de població (a excepció del Barcelonès)	El vent està provocant danys i/o d'abast territorial limitat o extens. SMP 3 a les comarques de densitat alta de població	El vent està provocant danys importants i/o d'abast territorial extens.

Segons el VENTCAT, Mataró es troba situat en una comarca amb una alta densitat de població (<100 hab/km<sup>2</sup>).

VENTCAT NIVELL D'ACTIVACIÓ	CRITERIS D'ACTIVACIÓ
Pre-Alerta	SMP 1 a la comarca del Barcelonès
	<b>SMP 2 a les comarques de densitat alta de població (a excepció del Barcelonès)</b>
	SMP 3 a les comarques de densitat baixa de població
Alerta	SMP 2 a la comarca del Barcelonès
	<b>SMP 3 a les comarques de densitat alta de població</b>
	SMP 4 a qualsevol comarca
	SMP 5 a qualsevol comarca
	SMP 6 a qualsevol comarca
	<b>El vent està provocant danys poc importants d'abast territorial limitat</b>
Emergència	<b>El vent està provocant danys importants i amb un abast territorial extens</b>

\* El nivell de Pre-Alerta no comporta activació del Protocol sinó únicament avís de prevenció als grups operatius.

## 1.4 ELEMENTS VULNERABLES

Segons el PLA VENCAT, l'anàlisi de la vulnerabilitat es basa en factors com el disseny, l'execució i el manteniment necessari dels diferents elements.

Punt	Àrea d'afectació
<b>Edificacions i mobiliari urbà</b>	Façanes amb tancaments amb murs esvelts i murs lleugers Objectes sense fixació o fixació insuficient a l'exterior del edifici. Panells publicitaris i d'altres estructures temporals Elements decoratius (banderes, llums de Nadal...) Semàfors, enllumenat, contenidors...
<b>Activitats docents i esportives de lleure</b>	Aquelles que es duquin parcialment en instal·lacions a l'aire lliure: Poliesportius Parcs naturals, interurbans o prop d'algun.
<b>Serveis bàsics</b>	Infraestructures de subministrament d'energia Infraestructures de comunicació
<b>Massa Boscosa</b>	Especial atenció si el sòl està mullat degut a pluges abundants prèvies.
<b>Instal·lacions temporals</b>	Espectacles a l'aire lliure Instal·lacions temporals de la construcció (bastides, grues...) Activitats de mercat Instal·lacions de fires com casetes i d'altres
<b>Mobilitat</b>	Transport per carretera Afectacions al transport per ferrocarril Instal·lacions de transport per cable Transport aeri
<b>Instal·lacions industrials</b>	Especial atenció a les empreses que utilitzen substàncies perilloses - SEVESO (segons DUPROCIM - Catàleg instal·lacions amb substàncies perilloses).





### 1.5 ACCIONS A DESENVOLUPAR

PAM Ventades	Servei competent	Prevenió / Recursos extraordinaris disponibles	Pre-Alerta	Alerta (Nivell 3 DUPROCIM - SERVEIS)	Emergència (Nivell 4 / 5 DUPROCIM - DIRECCIONS)
				<p>Ratxa màxima / Vent sostingut &gt; 14m/s</p> <p><b>MATARÓ:</b> <b>50,8 Km/h</b></p> <p>SMP 2 a les comarques de densitat alta* de població (a excepció del Barcelonès)</p>	<p>Ratxa màxima &gt; 20m/s</p> <p><b>MATARÓ:</b> <b>72 Km/h</b></p> <p>El vent està provocant danys poc importants d'abast territorial limitat</p> <p>SMP 3 a les comarques de densitat alta de població</p>
Direcció de Seguretat, Civisme i Convivència	Servei de Protecció Civil i Salut	<ul style="list-style-type: none"> <li>- Distribuir el material informatiu (díptics, tríptics i cartells de les campanyes informatives).</li> <li>- Actualitzar la informació respecte als consells i les mesures d'autoprotecció. (Els consells són els previstos a l'annex I i Web municipal / Seguretat / Protecció Civil).</li> </ul>	<ul style="list-style-type: none"> <li>- Distribuir la informació sobre la situació meteorològica i els avisos de vent emesos per: <ul style="list-style-type: none"> <li>• CECAT (Centre d'emergències de Catalunya).</li> <li>• METEOMAR (Consell Comarcal del Maresme)</li> </ul> </li> <li>- Informar de l'avis del Protocol d'emergència.</li> <li>- Comprovar el funcionament de les emissores de la xarxa RESCAT.</li> </ul>	<ul style="list-style-type: none"> <li>- Activar el Protocol d'emergència en Alerta.</li> <li>- Coordinar les accions establertes en el Protocol d'emergència.</li> <li>- Trametre el resum diari al Servei de Comunicació per tal de realitzar la seva difusió. D'acord amb la informació subministrada pels diferents serveis.</li> </ul>	<ul style="list-style-type: none"> <li>- Activar el Protocol d'emergència en Alerta.</li> <li>- Activar el Consell Assessor: Aquest, especialment, ha de: <ul style="list-style-type: none"> <li>• Valorar l'afectació de les accions establertes en el Protocol.</li> <li>• Valorar la necessitat de mitjans i recursos extraordinaris. Així com la distribució dels mateixos segons prioritats establertes.</li> <li>• Valorar la suspensió d'activitats a l'interior d'edificis. En principi sense tancament del lloc de treball.</li> <li>• Valorar els efectes sobre la mobilitat a conseqüència del risc.</li> </ul> </li> <li>- Si fos el cas, sol·licitud de recursos extraordinaris i contacte amb el CECAT</li> </ul>
	Servei de Policia Local			<ul style="list-style-type: none"> <li>- En cas de recepció de trucades relatives al risc: <ul style="list-style-type: none"> <li>• Derivar al 010 / OFIAC.</li> </ul> </li> <li>Sinó fos el cas, subministrar a la població els consells i les mesures d'autoprotecció establertes en el Protocol d'emergència. (A demanda)</li> <li>(Els consells són els previstos a l'annex I i Web municipal / Seguretat / Protecció Civil).</li> <li>- Realitzar les següents actuacions relacionades amb el trànsit: <ul style="list-style-type: none"> <li>• Senyalitzar els punts conflictius segons plànol.</li> <li>• Controlar el transit als punts amb afectació puntual.</li> <li>• Si fos el cas, realitzar de controls d'accés i trànsit a la ciutat.</li> </ul> </li> </ul>	<ul style="list-style-type: none"> <li>- En cas de necessitat de reubicació de les persones sense llar, la Creu Roja obrirà l'Alberg del Carrer Energia nº11, segons conveni entre l'Ajuntament i la Creu Roja Mataró.</li> <li>La policia acompanyarà a la recerca i informació de les persones sense llar sobre l'Alberg. En cas que aquestes la seva negativa a passar la nit, els agents procediran a identificar-los i deixar constància del fet.</li> <li>- La policia vetllarà per la seguretat dels treballadors i voluntaris de la Creu Roja i la de les seves instal·lacions, si així ho requereixen per desenvolupar les seves funcions. Segons acord entre l'Ajuntament i la Creu Roja.</li> <li>- Continuar les accions del nivell anterior.</li> </ul>

	Servei competent	Prevenió / Recursos extraordinaris disponibles	Pre-Alerta	Alerta (Nivell 3 DUPROCIM - SERVEIS)	Emergència (Nivell 4 /5 DUPROCIM - DIRECCIONS)
				<ul style="list-style-type: none"> <li>Realitzar talls a la xarxa viaria segons plànol.</li> <li>Tancament del Passeig Marítim des de St. Simó fins Ernest Lluch, incloent-hi el Port i el Centre de Natació de Mataró.</li> </ul> <ul style="list-style-type: none"> <li>Donar suport a la resta de grups operatius o serveis en el desenvolupament de les seves accions.</li> <li>Tramesa del resum diari al servei de Protecció Civil i Salut.</li> </ul>	
Direcció de Presidència	Servei de Comunicació			<ul style="list-style-type: none"> <li>Subministrar als mitjans de comunicació els consells i les mesures d'autoprotecció establertes en el Protocol d'emergència.</li> <li>Comunicar a la població els consells i les mesures d'autoprotecció establertes en el Protocol d'emergència.</li> </ul> <p>(Els consells són els previstos a l'annex I i Web municipal / Seguretat / Protecció Civil).</p>	<ul style="list-style-type: none"> <li>Incrementar i continuar amb les accions del nivell anterior.</li> </ul>
Direcció d'Innovació i Qualitat	Servei Ciutadana d'Atenció (Inclou 010)	<ul style="list-style-type: none"> <li>Disposar de la base de dades de referents industrials per tal de traspassar a aquelles persones que ho sol·licitin.</li> </ul> <p>(ANNEX: Directori d'industrials).</p>		<ul style="list-style-type: none"> <li>Subministrar a la població els consells i les mesures d'autoprotecció establertes en el Protocol d'emergència. (A demanda)</li> </ul> <p>(Els consells són els previstos a l'annex I i Web municipal / Seguretat / Protecció Civil).</p> <ul style="list-style-type: none"> <li>Subministrar a la població els referents industrials inclosos a l'Annex I: Directori d'industrials. (A demanda)</li> <li>Recull d'incidències detectades i tramesa d'aquestes al CRA – Policia Local (93.758.23.33).</li> <li>Tramesa del resum diari al servei de Protecció Civil i Salut.</li> </ul>	<ul style="list-style-type: none"> <li>Continuar les accions del nivell anterior.</li> </ul>
Direcció d'Urbanisme i Planificació	Servei Llicències i Disciplina d'Obres i Activitats	<ul style="list-style-type: none"> <li>Disposar de la base de dades d'obres actualitzada a les possibles accions a desenvolupar en cas d'activació.</li> <li>Disposar de la base de dades d'activitats actualitzada amb tendals i terrasses.</li> </ul>		<ul style="list-style-type: none"> <li>Senyalitzar les proximitats a edificis o façanes que presenten mal estat o perill d'ensorrament.</li> <li>Aturar les activitats de les obres tant de façana com de cobertes.</li> <li>Revisar les bastides, grues i elements d'obra que puguin ser arrancades pel vent i caure a la via pública.</li> <li>Comunicar la retirada de tendals i terrasses</li> <li>Tramesa del resum diari al servei de Protecció Civil i Salut.</li> </ul>	<ul style="list-style-type: none"> <li>Continuar les accions del nivell anterior.</li> </ul>

	Servei competent	Prevenió / Recursos extraordinaris disponibles	Pre-Alerta	Alerta (Nivell 3 DUPROCIM - SERVEIS)	Emergència (Nivell 4 /5 DUPROCIM - DIRECCIONS)
Direcció de Transició Ecològica, Sostenibilitat i Espai Públic	<b>Servei d'Espais Públics</b>	<ul style="list-style-type: none"> <li>- Revisar parcs urbans o zones d'arbrat que puguin caure a la via pública o sobre les persones per l'efecte del vent.</li> <li>- Revisar l'estat dels grups electrògens.</li> <li>- Disposar els contactes de les empreses o concessionaris de serveis bàsics.</li> </ul>		<ul style="list-style-type: none"> <li>- Instar a les empreses de serveis a posar en marxa el protocol d'actuació propi.  (Aquelles empreses les quals el servei és referent).</li> <li>- Tancar parcs urbans o zones d'arbrat segons plànol.</li> <li>- Preveure els mitjans humans, materials i infraestructures necessaris per a la gestió del risc. Especialment: <ul style="list-style-type: none"> <li>• Retirada d'elements caiguts</li> <li>• Neteja via pública</li> </ul> </li> <li>- Mantenir contacte i el retorn de les afectacions amb les empreses o concessionàries de serveis bàsics. Especialment: <ul style="list-style-type: none"> <li>• Electricitat</li> <li>• Telecomunicacions</li> </ul> </li> <li>- Tramesa del resum diari al servei de Protecció Civil i Salut.</li> </ul>	<ul style="list-style-type: none"> <li>- Continuar les accions del nivell anterior.</li> <li>- Tancar cementiris (Segons Annex IV – Plànol Parcs)</li> </ul>
	<b>Serveis d'Equipaments Municipals</b>			<ul style="list-style-type: none"> <li>- Aturar les activitats de les obres tant de façana com de cobertes</li> <li>- Instar a les empreses de serveis a posar en marxa el protocol d'actuació propi.  (Aquelles empreses les quals el servei és referent).</li> </ul>	
	<b>Servei de mobilitat</b>	<ul style="list-style-type: none"> <li>- Disposar els contactes de les empreses o concessionaris de serveis bàsics.</li> </ul>		<ul style="list-style-type: none"> <li>- Mantenir contacte i el retorn de les afectacions amb les empreses o concessionàries de serveis bàsics. Especialment: <ul style="list-style-type: none"> <li>• Xarxa ferroviària: ADIF / RENFE</li> <li>• Xarxa viària: ABERTIS / Diputació de Barcelona</li> </ul> </li> <li>- Tramesa del resum diari al servei de Protecció Civil i Salut.</li> </ul>	<ul style="list-style-type: none"> <li>- Continuar les accions del nivell anterior.</li> </ul>

	Servei competent	Prevenió / Recursos extraordinaris disponibles	Pre-Alerta	Alerta (Nivell 3 DUPROCIM - SERVEIS)	Emergència (Nivell 4 /5 DUPROCIM - DIRECCIONS)
<b>Direcció de Recursos Humans i Organització</b>	<b>Secció de Prevenció de Riscos Laborals</b>			<ul style="list-style-type: none"> <li>- Subministrar als treballadors els consells i les mesures d'autoprotecció establertes en el Protocol d'emergència.</li> <li>(Els consells són els previstos a l'Annex I i Web municipal / Seguretat / Protecció Civil).</li> <li>- Instar a les empreses de serveis a posar en marxa el protocol d'actuació propi.</li> <li>(Aquelles empreses disponibles a través de l'eCordina).</li> <li>- Tramesa del resum diari al servei de Protecció Civil i Salut.</li> </ul>	<ul style="list-style-type: none"> <li>- Valorar la suspensió d'activitats a l'interior d'edificis pels efectes de la mobilitat generada. Sense tancament dels llocs de treball.</li> <li>- Continuar les accions del nivell anterior.</li> </ul>
<b>Direcció de Polítiques d'Igualtat d'Oportunitats</b>	<b>Direcció d'Ensenyament</b>			<ul style="list-style-type: none"> <li>- Adoptar les mesures oportunes segons la informació rebuda per part de Protecció Civil. (Segons horari de realització de l'activitat i emplaçament).</li> <li><b>Té la potestat de desaconsellar o anul·lar la realització de les activitats dins del seu àmbit, si el risc comporta perill a les persones, especialment tenint en compte els col·lectius de risc.</b></li> <li>- Subministrar a les entitats, i persones en general, els consells i les mesures d'autoprotecció establertes en el Protocol d'emergència.</li> <li>(Els consells són els previstos a l'Annex I i Web municipal / Seguretat / Protecció Civil).</li> <li>- Tramesa del resum diari al servei de Protecció Civil i Salut.</li> <li><b>(Mesures complementàries)</b></li> <li>- Prohibir l'accés als patis o zones de lleure als centres d'ensenyament.</li> <li>- Contactar amb els consells comarcals per si hi ha possibles afectacions en el transport escolar.</li> </ul>	<ul style="list-style-type: none"> <li>- Anul·lar les activitats autoritzades a l'aire lliure.</li> <li>- Valorar l'anul·lació de les activitats en espais tancats. El motiu és evitar la mobilitat generada i evitar riscos afegits a conseqüència de l'estat de l'edificació o edificacions properes.</li> </ul>

	Servei competent	Prevenió / Recursos extraordinaris disponibles	Pre-Alerta	Alerta (Nivell 3 DUPROCIM - SERVEIS)	Emergència (Nivell 4 / 5 DUPROCIM - DIRECCIONS)
<b>Direcció de Promoció Econòmica</b>	Servei de Promoció de Ciutat i Comerç	<p><b>PROMOCIÓ ECONÒMICA</b></p> <ul style="list-style-type: none"> <li>- Mantenir actualitzada la base de dades dels referents industrials agremiats o en associacions per tal que aquests intentin garantir la seva disponibilitat 24 h en cas d'activació del Protocol (Ex. Lampistes, Paletes, Fusters ... ).</li> </ul>		<ul style="list-style-type: none"> <li>- Adoptar les mesures oportunes segons la informació rebuda per part de Protecció Civil. (Segons horari de realització de l'activitat i emplaçament).</li> </ul> <p>Té la potestat de desaconsellar o anul·lar la realització de les activitats dins del seu àmbit, si el risc comporta perill a les persones, especialment tenint en compte els col·lectius de risc.</p> <ul style="list-style-type: none"> <li>- Subministrar a les entitats, i persones en general, els consells i les mesures d'autoprotecció establertes en el Protocol d'emergència.</li> </ul> <p>(Els consells són els previstos a l'Annex I i Web municipal / Seguretat / Protecció Civil).</p> <ul style="list-style-type: none"> <li>- Tramesa del resum diari al servei de Protecció Civil i Salut.</li> </ul> <p><b>(Mesures complementàries)</b></p> <ul style="list-style-type: none"> <li>- Subministrar als organitzadors i/o responsables de les activitats tals com establiments hotelers / turístics, així com als punts d'informació turística, els consells i les mesures d'autoprotecció establertes en el Protocol d'emergència.</li> <li>- Comunicar l'activació del Protocol als referents industrials agremiats o en associacions.</li> <li>- Subministrar la base de dades dels referents industrials agremiats o en associacions per tal que aquests intentin garantir la seva disponibilitat 24 h en cas d'activació del Protocol (Ex. Lampistes, Paletes, Fusters ... ). Els contactes es traspassaran per part de l'OFIAC, a aquelles persones que ho sol·licitin.</li> </ul>	<ul style="list-style-type: none"> <li>- Anul·lar les activitats autoritzades a l'aire lliure.</li> <li>- Valorar l'anul·lació de les activitats en espais tancats. El motiu és evitar la mobilitat generada i evitar riscos afegits a conseqüència de l'estat de l'edificació o edificacions properes.</li> </ul>
<b>Direcció d'Acció Comunitària</b>	Direcció de Cultura	<p><b>CULTURA-XEM</b></p> <ul style="list-style-type: none"> <li>- Distribuir el material informatiu entregat per part del Servei de Protecció Civil i Salut (díptics, tríptics i cartells de la campanya informativa) així com facilitar informació al respecte.</li> </ul>		<ul style="list-style-type: none"> <li>- Adoptar les mesures oportunes segons la informació rebuda per part de Protecció Civil. (Segons horari de realització de l'activitat i emplaçament).</li> </ul> <p>Té la potestat de desaconsellar o anul·lar la realització de les activitats dins del seu àmbit, si el risc comporta perill a les persones, especialment tenint en compte els col·lectius de risc.</p> <ul style="list-style-type: none"> <li>- Subministrar a les entitats, i persones en general, els consells i les mesures d'autoprotecció establertes en el Protocol d'emergència.</li> </ul> <p>(Els consells són els previstos a l'Annex I i Web municipal / Seguretat / Protecció Civil).</p> <ul style="list-style-type: none"> <li>- Tramesa del resum diari al servei de Protecció Civil i Salut.</li> </ul>	<ul style="list-style-type: none"> <li>- Anul·lar les activitats autoritzades a l'aire lliure.</li> <li>- Valorar l'anul·lació de les activitats en espais tancats. El motiu és evitar la mobilitat generada i evitar riscos afegits a conseqüència de l'estat de l'edificació o edificacions properes</li> </ul> <p><b>(Mesures complementàries)</b></p> <ul style="list-style-type: none"> <li>- En cas d'haver d'utilitzar espais municipals i no ser suficient l'espai de la Creu Roja. Posar a disposició els següents:</li> </ul> <p>ESP AIS extraordinaris (En cas d'episodis molt extraordinaris i d'acord amb una activació en emergència del DUPROCIM - PBEM en emergència), es disposaria:</p> <ul style="list-style-type: none"> <li>• TEATRE MONUMENTAL: Llarga estada disponibilitat de 548 butaques en platea.</li> <li>• CAN MARFA: Llarga estada disponibilitat de 50 matalassos</li> </ul>

	Servei competent	Prevenió / Recursos extraordinaris disponibles	Pre-Alerta	Alerta (Nivell 3 DUPROCIM - SERVEIS)	Emergència (Nivell 4 /5 DUPROCIM - DIRECCIONS)
	<p><b>Direcció d'Esports</b></p> <p><b>Direcció de Servei d'Igualtat i Diversitat Ciutadana</b></p>			<ul style="list-style-type: none"> <li>- Adoptar les mesures oportunes segons la informació rebuda per part de Protecció Civil. (Segons horari de realització de l'activitat i emplaçament).</li> </ul> <p>Té la potestat de desaconsellar o anul·lar la realització de les activitats dins del seu àmbit, si el risc comporta perill a les persones, especialment tenint en compte els col·lectius de risc.</p> <ul style="list-style-type: none"> <li>- Subministrar a les entitats, i persones en general, els consells i les mesures d'autoprotecció establertes en el Protocol d'emergència.</li> </ul> <p>(Els consells són els previstos a l'annex I i Web municipal / Seguretat / Protecció Civil).</p> <ul style="list-style-type: none"> <li>- Tramesa del resum diari al servei de Protecció Civil i Salut.</li> </ul>	<ul style="list-style-type: none"> <li>- Anul·lar les activitats autoritzades a l'aire lliure.</li> <li>- Valorar l'anul·lació de les activitats en espais tancats. El motiu és evitar la mobilitat generada i evitar riscos afegits a conseqüència de l'estat de l'edificació o edificacions properes.</li> </ul>
	<p><b>Agència de Suport i Serveis a les Entitats</b></p>			<ul style="list-style-type: none"> <li>- Adoptar les mesures oportunes segons la informació rebuda per part de Protecció Civil. (Segons horari de realització de l'activitat i emplaçament).</li> </ul> <p>Té la potestat de desaconsellar o anul·lar la realització de les activitats dins del seu àmbit, si el risc comporta perill a les persones, especialment tenint en compte els col·lectius de risc.</p> <ul style="list-style-type: none"> <li>- Subministrar a les entitats, i persones en general, els consells i les mesures d'autoprotecció establertes en el Protocol d'emergència.</li> </ul> <p>(Els consells són els previstos a l'annex I i Web municipal / Seguretat / Protecció Civil).</p> <p>Tramesa del resum diari al servei de Protecció Civil i Salut.</p> <p><b>(Mesures complementàries)</b></p> <ul style="list-style-type: none"> <li>- Subministrar a les entitats registrades sense Direcció o Servei de referència, els consells i les mesures d'autoprotecció establertes en el Protocol d'emergència.</li> </ul>	<ul style="list-style-type: none"> <li>- Anul·lar les activitats autoritzades a l'aire lliure.</li> <li>- Valorar l'anul·lació de les activitats en espais tancats. El motiu és evitar la mobilitat generada i evitar riscos afegits a conseqüència de l'estat de l'edificació o edificacions properes.</li> </ul>

	Servei competent	Prevenió / Recursos extraordinaris disponibles	Pre-Alerta	Alerta (Nivell 3 DUPROCIM - SERVEIS)	Emergència (Nivell 4 /5 DUPROCIM - DIRECCIONS)
<b>Externs</b>	<b>Port de Mataró</b>			<ul style="list-style-type: none"> <li>- Senyalitzar i tancar l'accés a les zones perilloses del Port. Especialment espigons.</li> <li>- Tramesa del resum diari al servei de Protecció Civil i Salut.</li> </ul>	<ul style="list-style-type: none"> <li>- Continuar les accions del nivell anterior.</li> </ul>
	<b>Creu Roja de Mataró</b>	<ul style="list-style-type: none"> <li>- Disposar de 3 vehicles amb una capacitat total de 25 places.</li> <li>- Disposar d'un grup de voluntariat a disposició en cas d'activació.</li> <li>- Disposar de les infraestructures, mitjans humans i materials necessaris en cas d'activació.</li> </ul>			<ul style="list-style-type: none"> <li>- Preguntar al CECOPAL, la necessitat de:               <ul style="list-style-type: none"> <li>- Obrir les instal·lacions de l'Alberg d'Acollida amb un termini de 4 hores d'antelació per a persones sense sostre (c/Energia nº11), segons acord entre Ajuntament i la Creu Roja.</li> </ul> </li> <li> <p>  Criteris:</p> <ul style="list-style-type: none"> <li>• Servei estada nocturna (de 22 a 8 h)</li> <li>• Numero d'usuaris màxims: 8 usuaris / dia</li> <li>• No s'anirà a buscar o recollir persones per aquetes circumstàncies. Aquestes hauran d'anar pels seus propis mitjans fins al centre o bé ser portats pels serveis o recursos d'emergència en aquell moment operatius.</li> </ul> </li> <li>- Voluntariat. Si fos necessari, responsable de coordinar i gestionar tasques del voluntariat.</li> <li>- Oferir altres serveis disponibles no recollits en aquest protocol.</li> </ul>
	<b>METEOMAR</b>	<ul style="list-style-type: none"> <li>- Transmetre tots el avisos i/o alertes, en l'àmbit de la meteorologia, que poden afectar al municipi amb la major antelació possible. Aquest avís es farà via APP/WEB/SMS.</li> </ul>	<ul style="list-style-type: none"> <li>- Transmetre avisos meteorologiccs de forma frequent durant l'episodi i/o sempre que hi hagi:               <ul style="list-style-type: none"> <li>• Fets rellevants destacables en la seva valoració.</li> </ul> </li> </ul>	<ul style="list-style-type: none"> <li>- Continuar les accions del nivell anterior.</li> </ul>	<ul style="list-style-type: none"> <li>- Continuar les accions del nivell anterior.</li> <li>- A demanda del consell assessor sol·licitar la seva presència.</li> </ul>



## **1.6 MESURES D'AUTOPROTECCIÓ**

Mesures extremes del següent enllaç:

[https://interior.gencat.cat/ca/arees\\_dactuacio/proteccio\\_civil/consells\\_autoproteccio\\_emergencia/riscos\\_naturals/ventades/](https://interior.gencat.cat/ca/arees_dactuacio/proteccio_civil/consells_autoproteccio_emergencia/riscos_naturals/ventades/)

### **Mesures generals**

- Cal que us mantingueu informats de les previsions del temps i de les instruccions que donin les autoritats. Preneu consciència del risc i extremeu les mesures d'autoprotecció. Escolteu la ràdio i la televisió i consulteu els webs d'informació meteorològica i si us heu de desplaçar, la informació viària i les rutes a seguir.
  - Servei Meteorològic de Catalunya (SMC) [www.meteo.cat](http://www.meteo.cat)
  - Servei Català de Trànsit [www.gencat.cat/transit](http://www.gencat.cat/transit)
  - Portal de la mobilitat [www.mobilitat.net](http://www.mobilitat.net)
  - Consells de seguretat:  
[https://interior.gencat.cat/ca/arees\\_dactuacio/proteccio\\_civil/consells\\_autoproteccio\\_emergencia/riscos\\_naturals/ventades/#bloc2](https://interior.gencat.cat/ca/arees_dactuacio/proteccio_civil/consells_autoproteccio_emergencia/riscos_naturals/ventades/#bloc2)
  - 012 Atenció Ciutadana
- En situació d'emergència seguïu les informacions i les indicacions de les autoritats. Informeu-vos a través dels mitjans de comunicació social (emissores de ràdio, televisió, web, twitter, etc.).
- Recordeu, si necessiteu ajut durant l'emergència, truqueu al 112.
- En dies de fort vent, sempre que sigui possible, eviteu que sortiu al carrer.

### **A casa**

- Tanca i assegura portes, finestres i tendals. Abaixa completament les persianes i, si són de cordó, subjecta-les bé.
- Eviteu deixar testos o altres objectes no estàtics a les façanes i terrasses i recolliu la roba dels estenedors per evitar que el vent els pugui fer caure al carrer i provocar un accident.

### **A l'exterior**

- Vigileu amb el mobiliari urbà, l'enllumenat dels carrers, les motos i els cotxes aparcats, les grues, els contenidors de brossa, l'arbrat i tot allò que el vent pugui fer caure.
- No pugueu a llocs alts i exposats al vent, com ara les bastides o altres construccions.
- Eviteu els parcs, els jardins i les zones boscoses. Si sou a una zona arbrada, vigileu amb els arbres que puguin caure i eviteu totes les activitats amb foc. Tingueu en compte també la proximitat dels arbres als edificis: el vent els podria fer caure a sobre.
- Quan hi hagi temporal amb grans onades, no accediu als punts del litoral afectats pel fort onatge o als llocs on les onades trenquin amb força, allunyeu-vos d'espigons, esculleres i passejos marítims.

### **Si heu de conduir**

- Consulteu les prediccions del temps i l'estat de les carreteres. Si es preveuen vents forts, eviteu desplaçar-vos per carretera.
- Si és imprescindible desplaçar-vos, tingueu molta precaució perquè us podeu trobar obstacles a la via.
- Cal alentir la marxa per poder mantenir la trajectòria del vehicle corregint les desviacions, és important subjectar el volant amb fermesa.
- Sigueu prudents en els avançaments i mantingueu les distàncies laterals adequades amb els altres vehicles.
- Si conduïu vehicles de grans dimensions o amb remolc, extremeu les precaucions perquè teniu més risc de sortir-vos de la via o bolcar.

### **Si feu una activitat de lleure**

- Aneu amb compte en practicar esports a l'aire lliure.
- Al mar, no navegueu i vigileu amb els amarratges de les embarcacions. No passegeu per les esculleres o espigons o zones properes al mar.
- A la muntanya, extremeu les precaucions i no us apropau ni passegeu pels penya-segats. Tingueu en compte que el vent pot arrossegar objectes voluminosos (per exemple, pedres per un pendent pronunciat).

### 1.6.1 INFORMACIÓ GRÀFICA SOBRE LES MESURES D'AUTOPROTECCIÓ

## QUAN BUFA VENT MOLT FORT

#VENTCAT

A casa, tanqueu bé portes i finestres. No deixeu testos ni altres objectes a les façanes i terrasses

Vigileu amb el mobiliari urbà, les grues, els contenidors de brossa, l'arbrat i tot allò que el vent pugui fer caure

Si és imprescindible desplaçar-vos, tingueu molta precaució. Us podeu trobar obstacles a la via

No aneu als parcs, jardins ni zones boscoses. El vent pot fer caure les branques i els mateixos arbres

Al mar, no us apropau a esculleres, espigons ni passejos marítims, les onades us poden arrossegar

**112**  
emergències

Generalitat de Catalunya  
Departament d'Interior

protecció civil

[interior.gencat.cat/ventades](http://interior.gencat.cat/ventades)

## Si hi ha vents forts

NO DEIXEU TESTOS O ALTRES OBJECTES NO ESTÀTICS A LES FAÇANES I TERRASSES

VIGILEU AMB EL MOBILIARI URBÀ, L'ARBRAT I TOT ALLÒ QUE EL VENT PUGUI FER CAURE

AL MAR, NO US APROPEU A ESCULLERES, ESPIGONS NI PASSEJOS MARÍTIMS, LES ONADES US PODEN ARROSSEGAR

[interior.gencat.cat/ventades](http://interior.gencat.cat/ventades)

Generalitat de Catalunya  
Departament d'Interior

protecció civil



 @emergenciescat #ProteccioCivil

# VENTADES

**112**  
emergències

## SEGUIU ELS CONSELLS DE PROTECCIÓ CIVIL

### PREPAREU-VOS



A casa, tanqueu i assegureu portes, finestres i tendals. Eviteu deixar testos o altres objectes no estàtics a les façanes i terrasses. Si heu de viatjar, planifiqueu el trajecte.

### INFORMEU-VOS



Estigueu atents a les prediccions meteorològiques i a l'estat de la xarxa viària.



### PROTEGIU-VOS



#### A FORA

- Vigileu amb el mobiliari urbà, les grues, els contenidors de brossa, l'arbrat i tot allò que el vent pugui fer caure.
- No pugueu a llocs alts i exposats al vent, com ara bastides o altres construccions.
- Eviteu els parcs, els jardins i les zones boscoses.

#### AMB EL COTXE

- Si és imprescindible desplaçar-vos, tingueu molta precaució perquè us podeu trobar obstacles a la via.
- Si conduïu vehicles de grans dimensions o amb remolc, extremeu les precaucions perquè teniu més risc de sortir-vos de la via o bolcar.

[interior.gencat.cat/ventades](http://interior.gencat.cat/ventades)

 Generalitat de Catalunya  
Departament d'Interior

**protecció civil**  


## CONSELLS D'AUTOPROTECCIÓ

# VENTADES



**1.** A casa, tanqueu portes, finestres i tendals. Eviteu deixar testos o altres objectes no estàtics a les façanes i terrasses



**2.** A l'exterior, vigileu amb el mobiliari urbà, les grues, els contenidors de brossa, l'arbrat i tot el que el vent pugui fer caure. No pugeu a llocs alts i exposats al vent, com ara bastides o altres construccions

**3.** Aneu amb compte quan practiqueu esports a l'aire lliure. Eviteu els parcs, els jardins i les zones boscoses. El vent pot fer caure les branques i els mateixos arbres



**4.** Al mar, allunyeu-vos d'espigons, esculleres, passejos marítims i altres zones on trenquin les onades a prop. Les onades us poden arrossegar

## **ANNEX I**

### **DIRECTORI DE COMUNICACIONS**

El Procediment d'activacions del DUPROCIM inclou les següents dades necessàries per a la operativitat del present Protocol:

- Directori de comunicacions
- Bases de dades industrials
- Centres d'acollida de la ciutat de Mataró



## **ANNEX II**

# **PLÀNOLS DELS PARCS / ZONES VERDES DE MATARÓ**





» **Parcs i zones d'especial risc per elements de mobiliari urbà, arbres o altres elements**

<b>Oberts</b>	<b>Tancats</b>
Passeig Marítim	Parc de Can Clavell
Parc Passeig de Marina	Patis d'escoles bressol, escoles i instituts
Plaça de Les Tereses	Pati de Can Marchal
Nou Parc Central	Parc Central
Parc de Can Boada	Jardins de l'antic Escorxador
Plaça de Catalunya	Cementiri de les Valls
Parc de Cerdanyola	Cementiri dels Caputxins
Parc del Turó de Cerdanyola	Port de Mataró
Parc de Rafael Albertí	
Plaça Antonio Machado	
Parc públic (Decathlon)	
Parc de Vista Alegre	
Parc Forestal	





LLEGGENDA				ESPAIS ESPECIALMENT VULNERABLES			
ESPAI LOCAL	ALJAMENT	ESTACIÓ METEOROLÒGICA	SEMI - Emergències mèdiques	LOCALS D'ENSINYAMENT PÚBLIC	ESPAI ESPECIALMENT VULNERABLES (plans o àrees) AMB TÀNCA PERIMÈTRICA	ZONES VERDES (segons qualificació urbana)	ESCOLES (segons qualificació urbana)
MOSSOS D'ESQUADRÀ	CENTRE DE COORDINACIÓ MUNICIPAL	HOSPITAL	HOSPITAL	ESTACIÓ ROSALES	ESPAI ESPECIALMENT VULNERABLES (plans o àrees) SENSE TÀNCA PERIMÈTRICA		
ROMBERGS	CENTRE RECEPCIÓ D'ALUMNES	CENTRE D'ATENCIÓ PRIMÀRIA	CREU ROJA	HELIPORT	ALTRES ESPAIS ESPECIALMENT VULNERABLES (diferents tipus...)		
				BARRA HELICOPTERS			

Òrgan redactor del Pla:  
EL SERVEI DE PROTECCIÓ CIVIL

Document

PROTOCOL D'ACTUACIÓ MUNICIPAL  
PER RISC DE VENT (VENCAT)

1 / 15.000

Equip redactor

SERVEI DE PROTECCIÓ CIVIL

Ajuntament de Mataró



Ajuntament  
de Mataró

*PLA DE PROTECCIÓ CIVIL DE MATARÓ*

**DOCUMENT ÚNIC DE PROTECCIÓ  
CIVIL MUNICIPAL**

PROCEDIMENT D'ACTIVACIONS



# ÍNDEX

<b>PROCEDIMENT D'ACTIVACIONS .....</b>	<b>5</b>
1.1 INTRODUCCIÓ .....	7
1.2 DUPROCIM CHECK-LIST D'ACTIVACIÓ .....	7
1.3 RECOLLIDA I TRAMESA D'INFORMACIÓ EN EMERGÈNCIES .....	13
1.4 BASES PER AL PLA DE RECUPERACIÓ PREVIST A L'ARTICLE 31 DE LA LLEI 4/1997 .....	15
1.5 DOCUMENTACIÓ PER A L'ACTIVACIÓ .....	17
1.6 NIVELL D'ACTIVACIÓ .....	23
1.7 CONTACTES D'ACTIVACIÓ.....	31
1.8 CONTACTES DE INDUSTRIALS (DIRECCIÓ DE PROMOCIÓ ECONÒMICA) .....	35
1.9 CENTRES D'ACOLLIDA.....	37












# **PROCEDIMENT D'ACTIVACIONS**



## 1.1 INTRODUCCIÓ

El Procediment d'activacions del DUPROCIM inclou en forma de taules la documentació necessària per garantir l'operativitat en cas d'activació del DUPROCIM.

## 1.2 DUPROCIM CHECK-LIST D'ACTIVACIÓ

ANÀLISI DE RISC						
Informació (Què ha passat?)		Previsió - Informació (Què pot passar?)				
		ORDINARI		ALERTA		EMERGÈNCIA
RISC - NIVELL D'ACTIVACIÓ		1	2	3	4	5
<input type="checkbox"/>	PBEM					
<input type="checkbox"/>	PBT - Baixes temperatures					
<input type="checkbox"/>	POCS Onada de calor					
<input type="checkbox"/>	PCAMAS – Contaminació ambiental					
<input type="checkbox"/>	Malalties transmissibles emergents amb potencial alt risc					
<input type="checkbox"/>	NEUCAT Nevades					
<input type="checkbox"/>	INFOCAT Incendis Forestals					
<input type="checkbox"/>	INUNCAT Inundacions					
<input type="checkbox"/>	VENTCAT Ventades					
<input type="checkbox"/>	SISMICAT Sismes					
<input type="checkbox"/>	CAMCAT Contaminació d'aigües Marines					
<input type="checkbox"/>	PLASEQCAT Risc Químic					
<input type="checkbox"/>	TRANSCAT Transport de matèries perilloses					
<input type="checkbox"/>	Altres:					
CONDICIONS METEOROLÒGIQUES						
INFORMACIÓ COMPLEMENTÀRIA		ACTUAL	PREVISIÓ	PREVISIÓ	PREVISIÓ	PREVISIÓ
<input type="checkbox"/>	Data / Hora					
	Temperatura (°C - Màxima / Mínima)					
	Humitat (% - Màxima / Mínima)					
	Pressió (hPa)					
	Pluja (l/m2)					
	Neu (cm)					
	Vent (Direcció / Km/h)					
	Sol (Irradiància W/m2 / Índex ultraviolat)					



## RISC

Valoració dels criteris següents segons el risc:

- Extensió territorial i durada prevista de l'episodi.
- Grau d'afectació a la població i actuacions sobre la mateixa (Informació, recomanacions...).
- Grau d'afectació en la mobilitat i els serveis bàsics a la població.
- Recursos necessaris per a gestionar l'emergència i requeriment de mitjans externs.
- Altres supòsits, a criteri de la Direcció del Pla.

### ACCIONS SOBRE L'EMERGÈNCIA

### ACCIONS D'INFORMACIÓ

Origen de l'emergència	Afectació	Anticipació	Objectius	Priorització	Responsable	Informació a la població	Consells inicials	Consells recordatori	Priorització	Responsable
	P / B / MA									
Tasques per tal de: 1. Eliminar / Reduir / Minimitzar el risc 2. Evacuació / Confinament 3. Retorn a la normalitat 4. Possible gestió del voluntariat						Mitjans disponibles: 1. Mitjans de comunicació locals 2. Web municipal 3. Megafonia fixa o mòbil 4. Panells informatius 5. Oficina de turisme 6. Telefonía fixa o mòbil  (No es disposa - Sistema enviament massiu)  Establir consells risc per risc				
<b>Elements vulnerables</b>										
1. Avís als elements vulnerables. (Sol·licitud de necessitats especials) 2. Suspensió d'activitats. (Cada grup contactarà amb els del seu àmbit) 3. Obrir i habilitar els centres d'acollida i fer l'acolliment de la població afectada, si escau.										
<b>Garantir serveis bàsics</b>										
1. Electricitat 2. Aigua 3. Gas 4. Telecomunicacions 5. Mobilitat  6. Altres segons la tipologia de risc, es consideren serveis bàsics: - Serveis de seguretat i emergències - Gestió de residus - Cementiris - Transports públics - Serveis sanitaris i farmàcies - Altres serveis essencials										



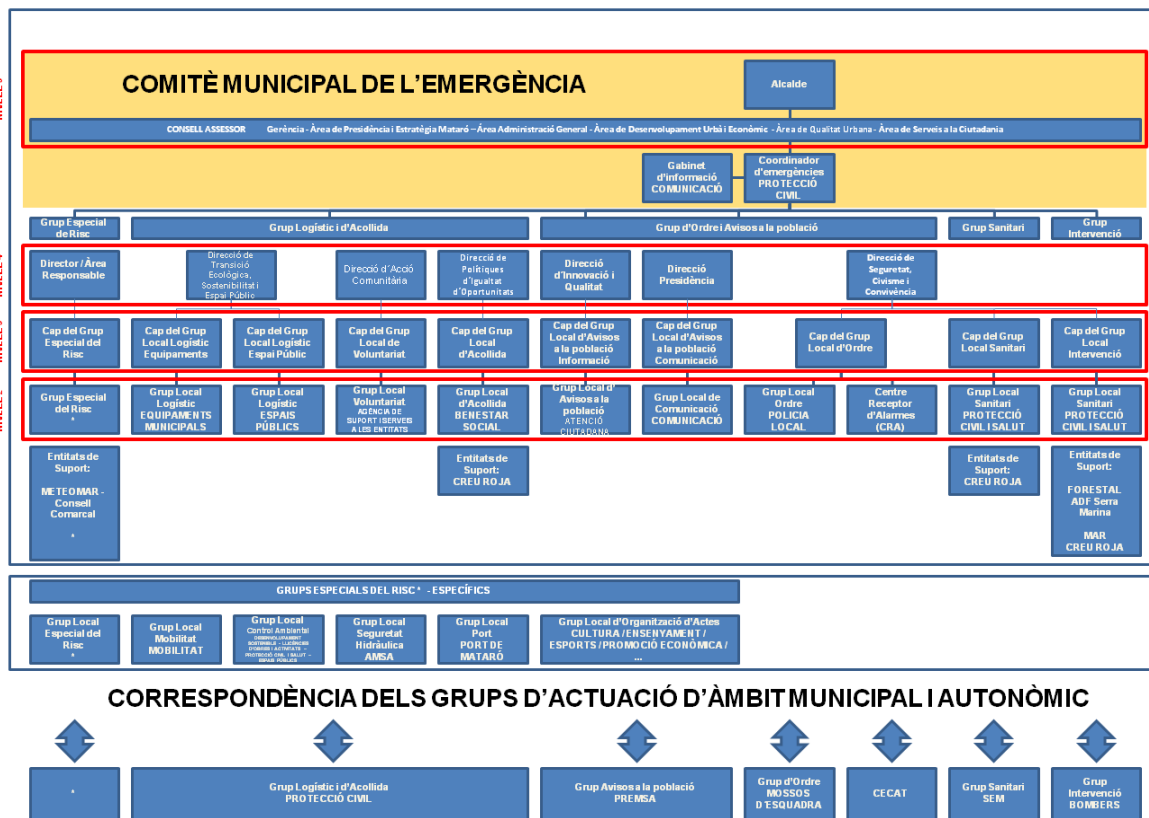
PLÀNOL



Llegenda

Llegenda

## NIVELL D'ACTIVACIÓ



### Comitè d'emergències:

Aquest òrgan es compon i defineix de la manera següent:

- Alcalde
- Consell Assessor
- Gabinet d'informació municipal

#### o Consell Assessor

El Consell Assessor té per funcions:

- Assessorar el director del pla, l'alcalde.
- Analitzar i valorar la situació, aportant-hi tota la informació i trametent les instruccions de l'alcalde als seus respectius col·laboradors.
- Altres funcions específiques per a cada risc concret a criteri del director del Pla, en general tots els regidors i/o tècnics implicats en la resolució de l'emergència.
- Coordina les actuacions dels diversos serveis relacionats amb el Pla.

La seva activació i suport es farà d'acord i sense perjudici del previst i dels requeriments dels Plans de Protecció Civil Municipals i el que determini el director d'aquest i les circumstàncies existents.

El Consell Assessor podrà incorporar com a Grup Especial de Risc, a aquells organismes o activitats que es puguin veure afectats o hi tinguin responsabilitat.

**Les funcions i responsabilitats dels integrants a l'organització municipal de protecció civil es desenvolupen al Document 5: Fitxes d'actuació.**



### **1.3 RECOLLIDA I TRAMESA D'INFORMACIÓ EN EMERGÈNCIES**

En cas d'activació de qualsevol Pla d'emergències d'àmbit municipal és molt important mantenir el flux d'informació entre els diferents grups actuants, per tal de millorar la coordinació interna, i amb la ciutadania a través dels mitjans de comunicació.

Per aquest motiu s'estableixen les següents consignes, en cas d'activació:

- Les funcions de cada servei o grup actuant estan recollides al Document 5: Fitxes d'actuació del Document Únic de Protecció Civil (DUPROCIM). En cas de detectar disfuncions, un cop finalitzada l'emergència s'informarà al Servei de Protecció Civil per tal d'estudiar l'actualització de les mateixes.

**La comunicació d'incidències, l'activació de recursos, la informació a les persones i activitats en situació de risc, i el seguiment i registre operatiu de les incidències ocorregudes i les actuacions realitzades, es durà a terme preferentment a través d'una aplicació integrada de gestió d'emergències (PCOM), amb la finalitat d'optimitzar la immediatesa i l'abast de les informacions.**

- Qualsevol incidència i comunicat relacionat amb la situació d'emergència s'ha d'enviar amb còpia a la coordinador/a de l'emergència (Cap del Servei de Protecció Civil)
- Cada servei o grup actuant ha de transmetre abans de les 10 h, la informació relativa a les accions desenvolupades durant l'emergència (Segons els quadres inferiors, per tal de poder gestionar la informació rebuda de forma conjunta). I durant l'emergència, cada vegada que es faci una nova acció o bé, hi hagin canvis substancials.  
Aquesta informació s'ha de trametre al Centre de Recepció d'Alarmes (CRA), al cap de torn del Servei de Policia Local i al Servei de Protecció Civil.

Aquest model de quadres dóna compliment als requeriments que estableix el punt 1.6 Bases per al pla de recuperació previst a l'article 31 de la Llei 4/1997.

La recopilació de les fonts d'informació dels danys produïts i la valoració econòmica dels danys es realitzarà pels serveis o grups que componen el Consell Assessor.



#### **1.4 BASES PER AL PLA DE RECUPERACIÓ PREVIST A L'ARTICLE 31 DE LA LLEI 4/1997**

Les bases al Pla de recuperació s'establirà segons la recopilació de les fonts d'informació dels danys produïts i la valoració econòmica dels danys realitzada pels serveis o grups actuants que componen el Consell Assessor **segons el model establert al Punt 1.2 Disposicions a emetre en situació d'emergència (Recollida i tramesa d'informació en emergència)**. Aquest model, com a mínim, ha de incloure:

1. Recopilació de les fonts d'informació dels danys produïts:
  - Per part del Consell Assessor.
2. Recopilació de les dades dels danys que s'han produït:
  - Localització dels danys: cal indicar el lloc concret (fins i tot amb cartografia).
  - Descripció de:
    - o Els elements afectats (cal indicar el tipus d'element i una descripció).
    - o Els tipus dels danys que s'han produït.
    - o Causes que han produït els danys.
3. Valoració econòmica dels danys (despeses que s'han generat durant l'emergència i cost per recuperar la normalitat).

És responsabilitat de l'Ajuntament l'adopció immediata de les mesures següents:

- Notificació a les companyies de gas, d'electricitat, de telèfons, de llum, carreteres, mitjans de transport de les avaries, talls de subministrament, dels danys que s'han produït.
- Acollida de la població.
- Proveïment de recursos a la població.
- Desenrunament i neteja.
- Recerca de mitjans i recursos.
- Control d'aqüífers.

Proposta de reconstrucció o reparació dels danys:

- Descripció de les obres, reparacions... a realitzar per recuperar o reparar els danys (la proposta es pot realitzar per evitar la repetició dels danys).
- Valoració econòmica (cost per recuperar la normalitat).
- Designació de responsables.
- Definició de terminis.

Cal saber si la zona s'ha declarat o no zona d'actuació especial (o catastròfica). En aquest cas les ajudes vindran de l'Estat, el qual aprova un Reial decret llei (primer l'aprova el Consell de Ministres i posteriorment el validen les Corts), per establir de forma concreta i per a cada catàstrofe totes les mesures, actuacions i procediments a seguir. S'hi estableixen, també, les previsions de finançament mitjançant el crèdit extraordinari.

Al marge de les subvencions que dona l'Estat, pot haver-hi ajudes de les comunitats autònomes, la Unió Europea, les diputacions... En aquest cas, cal tenir en compte que aquestes ajudes són incompatibles amb les que pugui donar l'Estat.

Cal destacar que queden excloses les ajudes de les diferents administracions als danys produïts en béns assegurats, ja que existeix el Consorci de Compensació d'Assegurances, entitat autònoma de caràcter públic que actua com a reasseguradora de les companyies privades en cas que es produeixin catàstrofes.

**VALORACIÓ ECONÒMICA DELS DANYS**

És responsabilitat de l'Ajuntament l'adopció immediata de les mesures següents:

Notificació a les companyies de gas, d'electricitat, de telèfons, de llum, carreteres, mitjans de transport de les avaries, talls de subministrament, dels danys que s'han produït	Responsables			Definició terminis
Acollida de la població	Responsables	Descripció de les accions	Valoració econòmica	Definició terminis
Proveïment de recursos a la població	Responsables	Descripció de les accions	Valoració econòmica	Definició terminis
Desenrunament i neteja	Responsables	Descripció de les accions	Valoració econòmica	Definició terminis
Recerca de mitjans i recursos	Responsables	Descripció de les accions	Valoració econòmica	Definició terminis
Control d'aqüífers	Responsables	Descripció de les accions	Valoració econòmica	Definició terminis
Altres	Responsables	Descripció de les accions	Valoració econòmica	Definició terminis

## **1.5 DOCUMENTACIÓ PER A L'ACTIVACIÓ**

**Per tal de formalitzar les diferents disposicions a emetre en situació d'avís, alerta o emergència s'inclouen els següents models:**

1. Model de recollida i tramesa d'informació en emergència
2. Decret d'alcaldia de prestació de serveis extraordinaris
3. Decret d'alcaldia de requisita / intervenció / ocupació temporal
4. Decret d'alcaldia d'autorització especial
5. Decret d'alcaldia d'autorització genèrica
6. Model de ban amb ordre de limitació i condició d'ús dels serveis públics i privats
7. Model de ban amb una ordre d'evacuació o de confinament
8. Model de declaració de desactivació del pla de protecció civil municipal
9. Model de declaració d'activació i desactivació del pla de protecció civil municipal
10. Model de declaració de situació de pre-alerta

## 1. MODEL DE DECLARACIÓ DE SITUACIÓ DE PRE-ALERTA

### NOTIFICACIÓ DE COMUNICACIÓ DE SITUACIÓ DE *PRE-ALERTA* DEL PLA DE PROTECCIÓ CIVIL MUNICIPAL

\_\_\_\_\_, alcalde de Mataró, pels poders que tinc,

**DECLARO:**

LA SITUACIÓ DE PRE-ALERTA del Pla de protecció civil municipal, a causa de \_\_\_\_\_ .

Les **mesures** previstes són:

- 
- 

\_\_\_\_\_  
Alcalde/Alcaldessa

Mataró, de de 202

## 2. MODEL DE DECLARACIÓ D'ACTIVACIÓ I DESACTIVACIÓ DEL PLA DE PROTECCIÓ CIVIL MUNICIPAL

### NOTIFICACIÓ D'ACTIVACIÓ PLA DE PROTECCIÓ CIVIL MUNICIPAL EN *ALERTA/EMERGÈNCIA*

(*enviar-ho al CECAT per correu electrònic a: cecat@gencat.cat*)

\_\_\_\_\_, alcalde de Mataró, pels poders que tinc,

**DECLARO:**

ACTIVAT el Pla de protecció civil municipal, a causa de/d' .....

CONSTITUÏT el **Comitè d'Emergències**.

Les **mesures** previstes són:

- 
- 

**Si fos el cas, aquesta activació pot comportar l'ordre de disponibilitat i/o mobilització dels serveis, personal i recursos municipals que es determinin com a essencials per a la gestió de l'emergència.**

\_\_\_\_\_  
Alcalde/Alcaldessa

Mataró, de de 202

### 3. MODEL DE DECLARACIÓ DE DESACTIVACIÓ DEL PLA DE PROTECCIÓ CIVIL MUNICIPAL

#### NOTIFICACIÓ DE DESACTIVACIÓ DEL PLA DE PROTECCIÓ CIVIL MUNICIPAL

(enviar-ho al **CECAT** per correu electrònic a: [cecat@gencat.cat](mailto:cecat@gencat.cat))

\_\_\_\_\_, alcalde de Mataró, pels poders que tinc, ja que ha desaparegut tot el risc,

**DECLARO:**

DISSOLT el **Comitè d'Emergències**.

DESACTIVAT el Pla de protecció civil municipal, a causa de/d' ....., i la tornada a la normalitat.

\_\_\_\_\_  
Alcalde/Alcaldessa

Mataró, de de 202

#### 4. MODEL DE BAN AMB UNA ORDRE D'EVACUACIÓ O DE CONFINAMENT

##### BAN – ORDRE D'EVACUACIÓ

L'Ajuntament comunica que s'ha d'evacuar la zona compresa:.....(especifiqueu el nom dels carrers / les zones)..... Seguiu les següents instruccions:

- Aneu amb els vostres vehicles a..... (especifiqueu el trajecte o la ruta a seguir, si cal).....
- Si no teniu un mitjà de transport propi, aneu a.....(especifiqueu l'adreça).....
- Agafeu només el que sigui imprescindible (la documentació; la medicació, si en preneu; diners...). Si aneu carregats, l'evacuació no podrà ser tan ràpida i àgil com cal.

##### BAN – ORDRE DE CONFINAMENT

L'Ajuntament comunica que la població, barriada ....., ha de quedar-se confinada o tancada a casa seva. Seguiu les següents instruccions:

- Tanqueu-vos a casa vostra; si sou al carrer, tanqueu-vos a l'edifici més pròxim.
- Tanqueu les portes i les finestres.
- Pareu els sistemes de ventilació i climatització.
- Escolteu la ràdio: us anirem informant de la situació.
- No sortiu de casa fins que us ho diguem nosaltres.

#### 5. MODEL DE BAN AMB ORDRE DE LIMITACIÓ I CONDICIÓ D'ÚS DELS SERVEIS PÚBLICS I PRIVATS

##### BAN – ORDRE DE LIMITACIÓ I CONDICIÓ D'ÚS DELS SERVEIS PÚBLICS I PRIVATS

En aplicació de les mesures establertes per la Generalitat, i atesa la situació d'emergència, per..... l'Ajuntament de Mataró, informa de les limitacions i condicions d'ús dels serveis públics i privats i consum de bens, que afecten tan als serveis municipals com la ciutadania en general:

- No es pot.....
- Es restringeix l'ús de .....segons les condicions següents.....
- Es restringeix el consum de..... segons les condicions següents.....
- L'Ajuntament de Mataró, posarà en marxa les mesures següents.....

La Policia Local i els Mossos d'Esquadra, vetllaran pel compliment d'aquestes mesures.

La situació actual fa que sigui necessari reforçar l'actuació responsable dels serveis municipals i del conjunt de la ciutadania. Us agraïm per endavant aquest esforç que hem d'assumir entre tots.

\_\_\_\_\_  
Alcalde/Alcaldessa

Mataró, de de 202



## 6. DECRET D'ALCALDIA D'AUTORITZACIÓ GENÈRICA

### DECRET D'ALCALDIA D'AUTORITZACIÓ GENÈRICA

En aplicació de les mesures establertes per la Generalitat, i atesa la situació d'emergència, per.....  
l'Ajuntament de Mataró, informa que:

1. Està prohibit.....
2. No obstant el punt anterior, es podran concedir autoritzacions especials a les persones o entitats que compleixin els requisits següents, prèvia sol·licitud a la seu de la Policia Local:
  - a) .....
  - b) .....
  - c) .....
3. El titular de l'autorització serà el responsable directe de les actuacions, i de tots els danys i perjudicis ocasionats, si és el cas, sense que se'n derivi cap responsabilitat per l'Ajuntament.

La Policia Local i els Mossos d'Esquadra, vetllaran pel compliment d'aquestes mesures.

La situació actual fa que sigui necessari reforçar l'actuació responsable dels serveis municipals i del conjunt de la ciutadania. Us agraïm per endavant aquest esforç que hem d'assumir entre tots.

\_\_\_\_\_  
Alcalde/Alcaldessa

Mataró, de de 202

## 7. DECRET D'ALCALDIA D'AUTORITZACIÓ ESPECIAL

### DECRET D'ALCALDIA D'AUTORITZACIÓ ESPECIAL

En aplicació de les mesures establertes per la Generalitat, i atesa la situació d'emergència, s'autoritza a les persones i a les entitats següents.

.....

Per a la realització de les tasques que s'indiquen a continuació:

.....

Des d'ara i fins que finalitzi la situació d'emergència

\_\_\_\_\_  
Alcalde/Alcaldessa

Mataró, de de 202

## 8. DECRET D'ALCALDIA DE REQUISA / INTERVENCIÓ / OCUPACIÓ TEMPORAL

### DECRET D'ALCALDIA DE REQUISA / INTERVENCIÓ / OCUPACIÓ TEMPORAL

Activat el Pla de protecció civil municipal i atesa la situació d'emergència, com a màxima autoritat competent de protecció civil i d'acord amb l'article 10 de la Llei 4/1997,

**ORDENO:**

*la requisició / la intervenció / l'ocupació* temporal i transitòria dels béns necessaris següents per afrontar l'emergència:

.....

D'acord amb les lleis i un cop finalitzada l'emergència, seran indemnitzats tots aquells que pateixin danys i perjudicis causats per aquesta actuació.

\_\_\_\_\_  
Alcalde/Alcaldessa

Mataró, de de 202

## 9. DECRET D'ALCALDIA DE PRESTACIÓ DE SERVEIS EXTRAORDINARIS

### DECRET D'ALCALDIA DE PRESTACIÓ DE SERVEIS EXTRAORDINARIS

Activat el Pla de protecció civil municipal i atesa la situació d'emergència, com a màxima autoritat competent de protecció civil i d'acord amb l'article 10 de la Llei 4/1997

**ORDENO:**

*A totes les persones majors d'edat / A les persones i entitats* següents, la prestació dels serveis destinats a afrontar l'emergència següent:

.....

La prestació d'aquests serveis és obligatòria i no dona lloc a indemnització per aquesta causa

\_\_\_\_\_  
Alcalde/Alcaldessa

Mataró, de de 202

## 1.6 NIVELL D'ACTIVACIÓ

NIVELL D'ACTIVACIÓ	Pre- Alerta	Alerta	Emergència
	Sense activació Informació als grups operatius	Activació - Disponibilitat segons gravetat a criteri de PL	Activació - Disponibilitat segons gravetat a criteri de PC - Presència segons gravetat a criteri de PC
<b>GENERAL</b>			
	A criteri del director del pla, quan es compleix una de les següents condicions:  - Quan el METEOMAR – Servei meteorològic del Consell Comarcal del Maresme comunica l'avís de risc per fenòmens atmosfèrics.  - Quan el CECAT comunica la previsió d'un fenomen que pot produir situacions de risc.	Quan es compleixen les següents condicions:  - Quan el METEOMAR – Servei meteorològic del Consell Comarcal del Maresme comunica l'avís de risc per fenòmens atmosfèrics.  - Quan el CECAT comunica la fase d'alerta d'un Pla de protecció civil d'àmbit autonòmic que afecta la ciutat.	Quan es compleixen les següents condicions:  - Quan el METEOMAR – Servei meteorològic del Consell Comarcal del Maresme comunica l'avís de risc importants per fenòmens atmosfèrics.  - Quan el CECAT comunica la fase d'emergència d'un Pla de protecció civil d'àmbit autonòmic que afecta la ciutat.
	A criteri del director del pla, quan hi hagi previsió de risc per la població, bens o medi ambient..	A criteri del director del pla, quan hi hagi previsió de risc important per la població, bens o medi ambient..	
	-	A criteri del director del pla, quan es doni la confluència de riscos o possibilitat d'efecte domino.	A criteri del director del pla, es doni la confluència de riscos importants, en circumstàncies extremes o hi hagi efecte domino.
	A criteri del director del pla, quan una activitat generi una situació d'anormalitat o de risc potencial que pugui ser controlada amb els mitjans disponibles propis i no impliqui, en cas d'emergència, la mobilització extraordinària de recursos ni la disposició preventiva de recursos a nivell municipal.	Situació de risc que afecti a la població, bens i/o medi ambient que pugui implicar la mobilització extraordinària de recursos o la disposició preventiva de recursos.	Situació de risc important que afecti a la població, bens i/o medi ambient que impliqui la mobilització extraordinària de recursos o la disposició preventiva de recursos.
	-	Quan es decreti evacuació o confinament limitat de la població i no requereixi el condicionament d'espais extraordinaris.	Quan es decreti evacuació o confinament generalitzat i/o es requereixi del condicionament d'espais extraordinaris.
	-	Pànic localitzat geogràficament	Pànic generalitzat geogràficament
	-	Fase de retorn a la normalitat després d'una activació en fase d'emergència.	-

RISCOS TERRITORIALS:

NIVELL D'ACTIVACIÓ	Pre- Alerta	Alerta	Emergència
<b>Els llindars generals es complementen amb els següents llindars dels riscos.</b>			
	Sense activació Informació als grups operatius	Activació - Disponibilitat segons gravetat a criteri de PL	Activació - Disponibilitat segons gravetat a criteri de PC - Presència segons gravetat a criteri de PC
<b>PLATGES (Sorra)</b>			
	Segons Risc General		
<b>ACTES VIA PÚBLICA</b>			
	Aforament > 2.000 persones.	Aforament > 10.000 persones	
	Abast territorial a nivell de barri o inferior.	Abast territorial a nivell de ciutat	
		Risc intrínsec elevat de l'activitat.	
<b>ACTES específics:</b>			
PROTOCOL Reis	A criteri del director del pla, quan una activitat generi una situació d'anormalitat o de risc potencial que pugui ser controlada amb els mitjans disponibles propis i no impliqui, en cas d'emergència, la mobilització extraordinària de recursos ni la disposició preventiva de recursos a nivell municipal.	Situació de risc que afecti a la població, bens i/o medi ambient que pugui implicar la mobilització extraordinària de recursos o la disposició preventiva de recursos.  S'activa una hora abans de l'inici del acte fins al moment que es doni per acabada l'activitat	Situació de risc important que afecti a la població, bens i/o medi ambient que impliqui la mobilització extraordinària de recursos o la disposició preventiva de recursos.
PROTOCOL Carnestoltes			
PROTOCOL Processons de Setmana Santa			
PROTOCOL Fira d'atraccions			
PROTOCOL Revetlla de Sant Joan			
PROTOCOL Santes			
<b>POCS – Calor</b>			
	Temperatura màxima o previsió de temperatura de  <b>MATARÓ: +32,6°C</b>	Temperatura màxima extrema o temperatura superior al percentil 98 de la temperatura màxima diària  <b>MATARÓ: + 34,3°C</b>	Onada de calor: temperatura superior al percentil 98 de la temperatura màxima diària durant <b>tres dies consecutius o més</b>  <b>MATARÓ: + 34,3°C</b>
<b>PBT – Fred</b>			
	Temperatura mínima o previsió de temperatura de:  <b>MATARÓ: +2°C</b>	Previsió de Temperatura mínima extrema o temperatura inferior al percentil 2 de la temperatura mínima diària  <b>MATARÓ: - 0,1°C</b>	Onada de fred: temperatura inferior al percentil 2 de la temperatura mínima diària durant <b>tres dies consecutius o més.</b>  <b>MATARÓ: - 0,1°C</b>
<b>PCAMAS</b>			
<b>NO2</b>	<b>SEGUIMENT ATENT</b>  > 140µg/m3 (24h sense millora)	<b>AVÍS PREVENTIU</b>  > 160µg/m3 (24h sense millora)	<b>FASE D'EPISODI</b> > 200µg/m3 (24h sense millora)  <b>FASE D'EPISODI I ALERTA</b> > 400µg/m3 (24 h sense

NIVELL D'ACTIVACIÓ	Pre- Alerta	Alerta	Emergència
<b>Els llindars generals es complementen amb els següents llindars dels riscos.</b>			
	Sense activació Informació als grups operatius	Activació - Disponibilitat segons gravetat a criteri de PL	Activació - Disponibilitat segons gravetat a criteri de PC - Presència segons gravetat a criteri de PC (millora)
<b>PM10</b>	<b>AVÍS PREVENTIU</b>  > 50µg/m3 de mitjana diària	<b>FASE D'EPISODI DE CONTAMINACIÓ</b>  > 80µg/m3 de mitjana diària o, > 50µg/m3 durant més de 3 dies consecutius.	<b>FASE D'EPISODI DE CONTAMINACIÓ</b> <i>(Amb afectació a la població &gt; 10 persones amb necessitat d'atenció sanitària)</i>  > 80µg/m3 de mitjana diària o, > 50µg/m3 durant més de 3 dies consecutius.
<b>O3</b>	<b>Avís de possible superació</b> del llindar d'informació per part del CECAT.	<b>LLINDAR D'INFORMACIÓ</b> > 180 micrograms per m3 durant 1 hora.	<b>LLINDAR D'ALERTA</b> > 240 micrograms per m3 durant 1 hora.
<b>MÚLTIPLES VÍCTIMES</b>			
		6 VÍCTIMES	6 VÍCTIMES (Amb afectació a la població > 10 persones amb necessitat de trasllat hospitalari)
		La capacitat de gestió a l'atenció a les persones no es veu superada	La capacitat de gestió a l'atenció a les persones es veu superada i es necessari el suport externa.
		Constitució d'una Àrea temporal d'atenció als afectats (ATAF) coordinada municipalment.	Constitució d'una Àrea temporal d'atenció als afectats (ATAF) coordinat per la Generalitat de Catalunya.
		Constitució d'un centre d'atenció i informació als afectats (CAF) coordinat municipalment.	Constitució d'un centre d'atenció i informació als afectats (CAF) de llarga durada (dies o setmanes) coordinat per la Generalitat de Catalunya.
		Organització de l'acollida en evacuacions o desplaçaments amb un nombre important d'afectats	Organització de l'acollida en evacuacions o desplaçaments amb un nombre d'afectats important i que afecti múltiples edificis o zones residencials amb previsió de llarga durada i/o caràcter supramunicipal.
<b>Afectació A SERVEIS BASICS</b>			
		Quan es pugui produir un risc de col·lapse dels serveis bàsics imprescindibles.	Quan es produeixi col·lapse de serveis bàsics imprescindibles.
<b>SEQUERA</b>			
Impacte en la demanda (m³/dia)		-400 m³/dia	<b>Equivalència: Pla d'Emergència en situació de Sequera - Estat d'Excepcionalitat</b> -1.400 m³/dia <b>Equivalència: Pla d'Emergència en situació de Sequera - Estat d'Emergència</b> Em.l.: -2.200 m³/dia

NIVELL D'ACTIVACIÓ	Pre- Alerta	Alerta	Emergència
<b>Els llindars generals es complementen amb els següents llindars dels riscos.</b>			
	Sense activació Informació als grups operatius	Activació - Disponibilitat segons gravetat a criteri de PL	Activació - Disponibilitat segons gravetat a criteri de PC - Presència segons gravetat a criteri de PC
			Em.II: -2.900 m <sup>3</sup> /dia Em.III: -3.500 m <sup>3</sup> /dia
Impacte en l'oferta (m <sup>3</sup> /dia)		POUS: +800 m <sup>3</sup> /dia ATL: -1.300 m <sup>3</sup> /dia	<b>Equivalència: Pla d'Emergència en situació de Sequera - Estat d'Excepcionalitat</b> POUS: +1.100 m <sup>3</sup> /dia ATL: -2.600 m <sup>3</sup> /dia
			<b>Equivalència: Pla d'Emergència en situació de Sequera - Estat d'Emergència</b> Em.I: POUS: +1.900 m <sup>3</sup> /dia ATL: -4.400 m <sup>3</sup> /dia Em.II: POUS: +1.900 m <sup>3</sup> /dia ATL: -5.100 m <sup>3</sup> /dia Em.III: POUS: +1.900 m <sup>3</sup> /dia ATL: -5.800 m <sup>3</sup> /dia
<b>MALALTIES TRANSMISSIBLES EMERGENTS AMB POTENCIAL ALT RISC</b>			
Nombre afectats	A criteri del director del pla, en situacions d'emergència sanitària que poden ser significatives a curt i mig termini.	Nombre considerable d'afectats.	Nombre important d'afectats.
		Quan hi hagi necessitat d'imposar mesures de contenció.	
		Quan es requereix un seguiment continu de la situació.	
Col·lapse sanitari	-	Perill de col·lapse del sistema sanitari (nivell 2). Segons estableixi l'administració competent.	Es produeixi col·lapse del sistema sanitari (nivell 3). Segons estableixi l'administració competent.
Col·lapse dels serveis bàsics	-	Quan es pugui produir un risc de col·lapse dels serveis bàsics imprescindibles.	Quan es produeixi col·lapse de serveis bàsics imprescindibles.
<b>TRANSPORT FERROVIARI</b>			
	Segons Risc General		

## RISCOS ESPECÍFICS

NIVELL D'ACTIVACIÓ	Pre- Alerta	Alerta	Emergència
<b>Els lïndars generals es complementen amb els següents lïndars dels riscos.</b>			
	Sense activació Informació als grups operatius	Activació - Disponibilitat segons gravetat a criteri de PL	Activació - Disponibilitat segons gravetat a criteri de PC - Presència segons gravetat a criteri de PC
<b>PLANS ESPECÍFICS MUNICIPALS</b>			

## RISCOS ESPECIALS:

NIVELL D'ACTIVACIÓ	Pre- Alerta	Alerta	Emergència
<b>Els lïndars generals es complementen amb els següents lïndars dels riscos.</b>			
	Sense activació Informació als grups operatius	Activació - Disponibilitat segons gravetat a criteri de PL	Activació - Disponibilitat segons gravetat a criteri de PC - Presència segons gravetat a criteri de PC
<b>INFOCAT</b>			
	A criteri del director del pla, quan hi hagi un incendi d'abast territorial limitat a la ciutat amb afectació nul·la o reduïda sobre la població, bens i/o medi ambient.	Incendi d'abast territorial limitat a la ciutat amb afectació sobre la població i/o bens.	Incendi d'abast territorial extens a la ciutat amb afectació important sobre la població, bens i/o medi ambient.
		Incendi d'abast territorial extens a la ciutat sense afectació o reduïda sobre la població, bens i/o medi ambient.	
		Incendi important a algun municipi proper	
	Activació del Pla Alfa a nivell 2 a la zona on es troba el municipi	Activació del Pla Alfa a nivell 3 a la zona on es troba el municipi	
<b>INUNDACIONS / FENÒMENS METEOROLÒGICS</b>			
Intensitat de precipitació	Intensitat > 20 mm / 30 minuts	Intensitat > 40 mm / 30 minuts	
Acumulació de precipitació	Acumulada > 100 mm /24 hores	Acumulada > 200 mm /24 hores	
Afectació de la precipitació	A criteri del director del pla, afectació d'abast territorial limitat a la ciutat amb afectació nul·la o reduïda sobre la població, bens i/o medi ambient. I	Afectació d'abast territorial extens o generalitzat a la ciutat amb afectació nul·la o reduïda sobre la població, bens i/o medi ambient.	Afectació d'abast territorial extens o generalitzat a la ciutat amb afectació important sobre la població, bens i/o medi ambient.
Afectació a les rieres	A criteri del director del pla, quan el nivell de la riera estigui al límit del desbordament i aquest pugui causar danys o efectes sobre les persones i/o bens.	Riera desbordada que provoca afectacions d'abast territorial limitat sobre les persones i/o bens.	Riera desbordada que provoca afectacions importants d'abast territorial limitat o extens sobre les persones, bens i/o medi ambient.
Estat de la mar	Onades > 2.50 metres	Onades > 4.00 metres	

<b>NIVELL D'ACTIVACIÓ</b>	<b>Pre- Alerta</b>	<b>Alerta</b>	<b>Emergència</b>
<b>Els llindars generals es complementen amb els següents llindars dels riscos.</b>			
	Sense activació Informació als grups operatius	Activació - Disponibilitat segons gravetat a criteri de PL	Activació - Disponibilitat segons gravetat a criteri de PC - Presència segons gravetat a criteri de PC
	(maregassa)	(mar brava)	
Afectació de la mar		Afectació del Port a demanda del Consorci del Port.	
		Afectació localitzada del litoral	Afectació generalitzada i/o important del litoral
<b>NEUCAT</b>			
Acumulació de precipitació		Gruix $\geq 0$ cm a cotes inferiors a 300 metres <b>Nucli urbà i urbanitzacions</b>	Gruix $> 5$ cm a cotes inferiors a 300 metres <b>Nucli urbà i urbanitzacions</b>
		Gruix $> 2$ cm a cotes superiors a 300 metres fins a 600 metres <b>Cotes superiors a Centre Laietana</b>	Gruix $> 15$ cm a cotes superiors a 300 metres fins a 600 metres <b>Cotes superiors a Centre Laietana</b>
Afectació de neu		La neu està provocant afectacions sobre la xarxa viària i/o ferroviària, algun dels serveis bàsics o a la població, bens i/o medi ambient.	La neu està provocant afectacions importants a la xarxa viària i/o ferroviària, algun dels serveis bàsics o a la població, bens o medi ambient.
<b>SISMICAT</b>			
	El sisme ha estat àmpliament percebut amb afectació nul·la o reduïda sobre la població, bens i/o medi ambient.	Afectació d'abast territorial limitat amb afectació sobre la població, bens i/o medi ambient.	Afectació d'abast territorial extens o generalitzat a la ciutat amb afectació important sobre la població, bens i/o medi ambient.
		En cas de produir-se ferits o morts	Segons risc d'afectació a múltiples víctimes
		Fallada d'abast territorial limitat sobre els serveis bàsics.	Fallada d'abast territorial extens o generalitzat sobre els serveis bàsics.
<b>PLASEQCAT</b>			
	<b>Equivalència: Activació del Pla d'Emergència Interior</b>	<b>Equivalència: PLASEQCAT Categoria 2</b>	<b>Equivalència: PLASEQCAT Categoria 3</b>
	<b>Equivalència: PLASEQCAT Categoria 1</b> - Accidents que es prevegi que tinguin com a única conseqüència danys materials a la instal·lació accidentada.	<i>Accidents que es prevegi que tinguin com conseqüències possibles, víctimes i danys materials a la instal·lació industrial accidentada.</i>	<i>Accidents de qualsevol tipus que es prevegi que tinguin com a conseqüències possibles, víctimes, danys materials greus o alteracions greus del medi ambient, a l'exterior de la instal·lació industrial.</i>
<b>TRANSCAT</b>			
	<b>Equivalència: TRANSCAT Categoria 0</b> <i>Accidents (i incidents) en què el contingut no ha quedat afectat, ni pot quedar-hi.</i>	<b>Equivalència: TRANSCAT Categoria 2</b> <i>Accidents que malgrat són o poden ser importants només poden afectar les persones, els bens i el medi ambient de l'entorn immediat.</i>	<b>Equivalència: TRANSCAT Categoria 3</b> <i>Accidents que a més de l'entorn immediat puguin afectar altres zones més enllà de l'entorn immediat, incloent nuclis urbans o zones</i>
	<b>Equivalència: TRANSCAT Categoria 1.</b>		



NIVELL D'ACTIVACIÓ	Pre- Alerta	Alerta	Emergència
<b>Els llindars generals es complementen amb els següents llindars dels riscos.</b>			
	Sense activació Informació als grups operatius	Activació - Disponibilitat segons gravetat a criteri de PL	Activació - Disponibilitat segons gravetat a criteri de PC - Presència segons gravetat a criteri de PC
	<i>Accidents en els quals el contingut ha quedat afectat o pot quedar-hi, però no hi ha afectació greu a la població ni itinerant ni fixa, ni al medi ambient.</i>		<i>d'especial interès mediambiental</i>
<b>CAMCAT</b>			
Afectació a l'Aigua.	A criteri del director del pla, quan es produeixi un accident en una instal·lació (matèries contaminants) susceptible de contaminar el mar en quantitats significatives però pugui ser resolta la situació abans de generar contaminació marina o es resolgui a la mateixa instal·lació.	Quan es detecti un accident en una instal·lació o activitat situada a terra que hagi causat contaminació per productes químics a través de cursos fluvials o de clavegueram, hagi arribat a mar i desencadeni un episodi de contaminació marina.	Quan es detecti un accident en una instal·lació o activitat situada a terra que hagi causat contaminació per productes químics a través de cursos fluvials o de clavegueram, hagi arribat a mar i desencadeni un episodi de contaminació marina important.
	Quan "protocol d'Actuació per episodis de contaminació fecal a les platges" s'avalui l'episodi amb consideració "impacte greu".	Quan es detecti un episodi de contaminació marítima i aquesta produeixi una contaminació marina..	Quan es detecti un episodi de contaminació marítima i aquesta pugui afectar o afectar a terra.
Afectació al terra.		Quan es detecti un episodi de contaminació marítima i aquesta pugui afectar o afectar a terra.	Quan es detecti un episodi de contaminació marítima i aquesta pugui afectar o afectar a terra de forma extensa i/o una zona especialment vulnerable.
<b>VENCAT</b>			
Velocitat del vent	Ratxa màxima / Vent sostingut > 14m/s <b>50,8 Km/h</b>	Ratxa màxima > 20m/s <b>72 Km / h</b>	Ratxa màxima > 25m/s <b>90 Km / h</b>
Afectació del vent	El vent està provocant danys d'abast territorial limitat.	El vent està provocant danys importants d'abast territorial limitat o extens	El vent està provocant danys importants d'abast territorial extens.











**1.8 CONTACTES DE INDUSTRIALS (DIRECCIÓ DE PROMOCIÓ ECONÒMICA)**

PRESIDENT	CÀRREC	ENTITAT	ADREÇA	CP	POBLACIÓ	SECRETARIA	PERSONA CONTACTE	TELÈFON
		Associació Empresarial d'Instal·ladors d'Electricitat, Fontaneria i Afins de Mataró i Comarca						
		Federació d'associacions i gremis empresarials del Maresme (FAGEM)						
		Gremi de Constructors i Promotors d'Obres de Mataró i Comarca						
		AEMIFESA (Gremi d'Instal·ladors Barcelonès Nord i Baix Maresme).						





## 1.9 CENTRES D'ACOLLIDA

<b>CENTRES D'ACOLLIDA</b>			
<b>CODI</b>	<b>NOM I TIPUS RESPONSABLE</b>	<b>ADREÇA</b>	<b>CAPACITAT</b>
<b>Xarxa d'equipaments i locals municipals</b>			
<b>- Llarga durada</b>			
<b>ED300</b>	CAN SOLERET (Alberg Municipal) AJUNTAMENT MATARÓ Cedit: CREU ROJA	Torrent de les Piques, 52. 08304 Mataró	8
<b>ED293</b>	CREU ROJA (Alberg de fred)	Carrer de l'Energia, 11. 08304 Mataró	20
<b>EE019</b>	POLIESPORTIU TERESA MARIA ROCA	Carrer de Terrassa, 33. 08304 Mataró	462-
<b>ED238</b>	TEATRE MONUMENTAL	La Riera, 169. 08302 Mataró	548 butaques en platea.
<b>ED301</b>	CAN MARFÀ	Passatge de Can Marfà,1 08301 Mataró	50 matalassos.
<b>- Curta durada (Aforament habitual)</b>			
<b>ED003</b>	CENTRE CÍVIC PLA D'EN BOET	Carrer Juan Sebastián El Cano, 6. 08302 Mataró	17
<b>ED034</b>	CENTRE CÍVIC ESPAI GATASSA	Carrer de Josep Monserrat Cuadrada, 1. 08303 Mataró	24
<b>ED016</b>	CENTRE CÍVIC MOLINS	Carrer de Nicolau Guañabens, 23. 08304 Mataró	120
<b>ED007</b>	CENTRE CÍVIC ROCAFONDA	Carrer de Santiago Rusiñol, 23. 08304 Mataró	34
<b>ED011</b>	CENTRE CÍVIC CERDANYOLA	Passeig de Ramon Berenguer III, 82. 08303 Mataró	11
<b>ED112</b>	CENTRE CÍVIC CABOT I BARBA	Plaça de Miquel Biada, 5. 08301 Mataró	24
<b>ED088</b>	BIBLIOTECA ANTONI COMAS	Carrer d'Enric Prat de la Riba, 110. 08301 Mataró	56
<b>Hotels</b>			
	Hotel URH Mataró	Camí Ral de la Mercè, 648, 08302 Mataró	106 habitacions 17 apartaments
	New Hotel Colón	Carrer de Cristòfor Colom, 6, 08301 Mataró	48 habitacions
	Hotel Ibis	Carrer de Tordera, 2, 08302 Mataró	106 habitacions
	Atenea Port	Passeig Marítim, 324, 08302 Mataró	95 habitacions 10 apartaments



Ajuntament  
de Mataró

*PLA DE PROTECCIÓ CIVIL DE MATARÓ*

**DOCUMENT ÚNIC DE PROTECCIÓ  
CIVIL MUNICIPAL**

**CATÀLEG D'AFORAMENTS DELS  
EQUIPAMENTS MUNICIPALS**



# ÍNDEX

<b>1.</b>	<b>CATÀLEG D'AFORAMENTS DELS EQUIPAMENTS MUNICIPALS.....</b>	<b>5</b>
1.1	RESUM.....	7
1.2	FITXES DE DISPOSICIONS BÀSIQUES.....	¡ERROR! MARCADOR NO DEFINIDO.
1.2.1	CULTURAL .....	¡ERROR! MARCADOR NO DEFINIDO.
1.2.1.1	BIBLIOTECA POMPEU FABRA.....	¡ERROR! MARCADOR NO DEFINIDO.
1.2.1.2	BIBLIOTECA POMPEU FABRA (PATI).....	¡ERROR! MARCADOR NO DEFINIDO.
1.2.1.3	BIBLIOTECA ANTONI COMAS .....	¡ERROR! MARCADOR NO DEFINIDO.
1.2.1.4	MUSEU CAN MARFÀ.....	¡ERROR! MARCADOR NO DEFINIDO.
1.2.1.5	SALA D'EXPOSICIONS CAN PALAUET .....	¡ERROR! MARCADOR NO DEFINIDO.
1.2.1.6	TEATRE MONUMENTAL .....	¡ERROR! MARCADOR NO DEFINIDO.
1.2.2	ENSENYAMENT .....	¡ERROR! MARCADOR NO DEFINIDO.
1.2.2.1	ESCOLA BRESSOL CERDANYOLA .....	¡ERROR! MARCADOR NO DEFINIDO.
1.2.2.2	ESCOLA BRESSOL EL TABALET.....	¡ERROR! MARCADOR NO DEFINIDO.
1.2.2.3	ESCOLA BRESSOL ELNA .....	¡ERROR! MARCADOR NO DEFINIDO.
1.2.2.4	ESCOLA BRESSOL ELS GARROFERS .....	¡ERROR! MARCADOR NO DEFINIDO.
1.2.2.5	ESCOLA BRESSOL ELS MENUTS .....	¡ERROR! MARCADOR NO DEFINIDO.
1.2.2.6	ESCOLA BRESSOL LES FIGUERETES / DIRECCIÓ D'ENSENYAMENT.....	¡ERROR! MARCADOR NO DEFINIDO.
1.2.2.7	ESCOLA BRESSOL LA LLÀNTIA.....	¡ERROR! MARCADOR NO DEFINIDO.
1.2.2.8	ESCOLA BRESSOL LA RIERETA .....	¡ERROR! MARCADOR NO DEFINIDO.
1.2.2.9	ESCOLA BRESSOL ROCAFONDA .....	¡ERROR! MARCADOR NO DEFINIDO.
1.2.2.10	INSTITUT MIQUEL BIADA .....	¡ERROR! MARCADOR NO DEFINIDO.
1.2.2.12	ESCOLA ANXANETA (PATI).....	¡ERROR! MARCADOR NO DEFINIDO.
1.2.2.13	ESCOLA CIRERA (PATI).....	¡ERROR! MARCADOR NO DEFINIDO.
1.2.2.14	CENTRE DE FORMACIÓ D'ADULTS CAN NOÈ .....	¡ERROR! MARCADOR NO DEFINIDO.
1.2.2.15	CENTRE DE FORMACIÓ D'ADULTS CAN NOÈ 2.....	¡ERROR! MARCADOR NO DEFINIDO.
1.2.2.16	CENTRE DE FORMACIÓ PROFESSIONAL TRES ROQUES.....	¡ERROR! MARCADOR NO DEFINIDO.
1.2.3	FAMÍLIA .....	¡ERROR! MARCADOR NO DEFINIDO.
1.2.3.1	CASAL MUNICIPAL DE LA GENT GRAN ORIOL BATISTA.....	¡ERROR! MARCADOR NO DEFINIDO.
1.2.3.2	CASAL MUNICIPAL DE LA GENT GRAN SANTES-ESCORNADOR.....	¡ERROR! MARCADOR NO DEFINIDO.
1.2.3.3	CASAL MUNICIPAL DE LA GENT GRAN DE CIRERA .....	¡ERROR! MARCADOR NO DEFINIDO.
1.2.3.4	CASAL MUNICIPAL DE LA GENT GRAN ROCAFONDA I EL PALAU.....	¡ERROR! MARCADOR NO DEFINIDO.
1.2.3.5	CASAL MUNICIPAL DE LA GENT GRAN DE L'HAVANA / ASSOCIACIÓ DE VEÏNS DE L'HAVANA .....	¡ERROR! MARCADOR NO DEFINIDO.
1.2.3.6	CASAL MUNICIPAL DE LA GENT GRAN DE ELS MOLINS.....	¡ERROR! MARCADOR NO DEFINIDO.
1.2.3.7	CASAL MUNICIPAL DE LA GENT GRAN DEL PARC .....	¡ERROR! MARCADOR NO DEFINIDO.
1.2.3.8	CASAL MUNICIPAL DE LA GENT GRAN DE LA LLÀNTIA.....	¡ERROR! MARCADOR NO DEFINIDO.
1.2.3.9	ESPAI JOVE CERDANYOLA .....	¡ERROR! MARCADOR NO DEFINIDO.
1.2.3.10	ESPAI JOVE LA LLÀNTIA .....	¡ERROR! MARCADOR NO DEFINIDO.
1.2.3.11	ESPAI JOVE ROCAFONDA-EL PALAU/CENTRE OBERT MUNICIPAL ROCAFONDA.....	¡ERROR! MARCADOR NO DEFINIDO.
1.2.3.12	CENTRE SOCIAL RONDA FRANCESC MACIÀ .....	¡ERROR! MARCADOR NO DEFINIDO.
1.2.4	AJUNTAMENT .....	¡ERROR! MARCADOR NO DEFINIDO.
1.2.4.1	EDIFICI DE VIA PÚBLICA .....	¡ERROR! MARCADOR NO DEFINIDO.
1.2.4.2	EDIFICI D'ESPACIS PÚBLICS I EQUIPAMENTS MUNICIPALS.....	¡ERROR! MARCADOR NO DEFINIDO.
1.2.4.3	EDIFICI CONSISTORIAL .....	¡ERROR! MARCADOR NO DEFINIDO.

- 1.2.4.4 EDIFICI PUIG I CADAFALCH..... ¡ERROR! MARCADOR NO DEFINIDO.
- 1.2.4.5 CENTRE D'ACOLLIDA MUNICIPAL CAN SOLERET .. ¡ERROR! MARCADOR NO DEFINIDO.
- 1.2.5 ESPORTS ..... ¡ERROR! MARCADOR NO DEFINIDO.
- 1.2.5.1 PISCINA MUNICIPAL..... ¡ERROR! MARCADOR NO DEFINIDO.
- 1.2.5.2 POLIESPORTIU MUNICIPAL EUSEBI MILLAN..... ¡ERROR! MARCADOR NO DEFINIDO.
- 1.2.5.3 POLIESPORTIU MUNICIPAL EUSKADI ..... ¡ERROR! MARCADOR NO DEFINIDO.
- 1.2.5.4 POLIESPORTIU MUNICIPAL JAUME PARERA ..... ¡ERROR! MARCADOR NO DEFINIDO.
- 1.2.5.5 POLIESPORTIU MUNICIPAL JOSEP MORA ..... ¡ERROR! MARCADOR NO DEFINIDO.
- 1.2.5.6 POLIESPORTIU MUNICIPAL TERESA MARIA ROCA . ¡ERROR! MARCADOR NO DEFINIDO.
- 1.2.5.7 CAMP MUNICIPAL D'ESPORTS ..... ¡ERROR! MARCADOR NO DEFINIDO.
- 1.2.5.8 CAMP MUNICIPAL DE FUTBOL PLA D'EN BOET ..... ¡ERROR! MARCADOR NO DEFINIDO.
- 1.2.5.9 CAMP MUNICIPAL DE FUTBOL CAN XALANT ..... ¡ERROR! MARCADOR NO DEFINIDO.
- 1.2.5.10 CAMP MUNICIPAL DE FUTBOL DE CIRERA ..... ¡ERROR! MARCADOR NO DEFINIDO.
- 1.2.5.11 CAMP MUNICIPAL DE FUTBOL ROCAFONDA ..... ¡ERROR! MARCADOR NO DEFINIDO.
- 1.2.5.12 CAMP MUNICIPAL DE FUTBOL DE LA LLÀNTIA ..... ¡ERROR! MARCADOR NO DEFINIDO.
- 1.2.5.13 CAMP MUNICIPAL DE FUTBOL CAMÍ DEL MIG..... ¡ERROR! MARCADOR NO DEFINIDO.
- 1.2.5.14 CAMP MUNICIPAL DE FUTBOL VISTA ALEGRE - MOLINS..... ¡ERROR! MARCADOR NO DEFINIDO.
- 1.2.5.15 ESTADI MUNICIPAL D'ATLETISME..... ¡ERROR! MARCADOR NO DEFINIDO.
- 1.2.6 PARTICIPACIÓ ..... ¡ERROR! MARCADOR NO DEFINIDO.
- 1.2.6.1 CENTRE CÍVIC PLA D'EN BOET..... ¡ERROR! MARCADOR NO DEFINIDO.
- 1.2.6.2 CENTRE CÍVIC ESPAI GATASSA..... ¡ERROR! MARCADOR NO DEFINIDO.
- 1.2.6.3 CENTRE CÍVIC DE ROCAFONDA..... ¡ERROR! MARCADOR NO DEFINIDO.
- 1.2.6.4 CENTRE CÍVIC CIRERA ..... ¡ERROR! MARCADOR NO DEFINIDO.
- 1.2.6.5 CENTRE CÍVIC MOLINS ..... ¡ERROR! MARCADOR NO DEFINIDO.
- 1.2.6.6 CENTRE CÍVIC CABOT I BARBA ..... ¡ERROR! MARCADOR NO DEFINIDO.
- 1.2.6.7 CENTRE CÍVIC Cerdanyola..... ¡ERROR! MARCADOR NO DEFINIDO.
- 1.2.6.8 CASAL DE BARRI LES ESMANDIES ..... ¡ERROR! MARCADOR NO DEFINIDO.
- 1.2.7 PROMOCIÓ ECONÒMICA ..... ¡ERROR! MARCADOR NO DEFINIDO.
- 1.2.7.1 DIRECCIÓ DE PROMOCIÓ ECONÒMICA..... ¡ERROR! MARCADOR NO DEFINIDO.
- 1.2.7.2 MERCAT DE LA PLAÇA DE CUBA..... ¡ERROR! MARCADOR NO DEFINIDO.

# **1. CATÀLEG D'AFORAMENTS DELS EQUIPAMENTS MUNICIPALS**



## 1.1 RESUM

EQUIPAMENT	CODI	ROSMMAN	ADREÇA	TELEFON ACTIVITAT
1 Escola Bressol Canelles	EQUIP-205	ED205	Centre de Josep M. de Segura, 5. 08204 Mataró	93 762 17 85
2 Escola Bressol Eina	EQUIP-204	ED199	Centre de Marià Ribes i Bertran, 79. 08204 Mataró	93 762 15 48
3 Escola Bressol Catalunya	EQUIP-203	ED194	Centre de Fedraticó, 2. 08203 Masos	93 760 07 94
4 Escola Bressol Figueras (conjunt Bressol Emmanuèl)	EQUIP-200	ED193	Baixada de les Figueras, 1. 83001 Mataró	93 760 21 02
5 Bressol d'Emmanuèl (conjunt ED Figueras)	EQUIP-27	ED085		93 760 23 21
6 Escola Bressol Línia	EQUIP-207	ED198	Centre Galícia, 3 B. 08203 Mataró	93 760 00 00
7 Escola Bressol Menaxa	EQUIP-206	ED196	Centre de Francisco d'Herena, 71. Mataró	93 760 02 13
8 Escola Bressol Sirena	EQUIP-208	ED196	Ronda de Frederic Marañón, 8. 08203 Mataró	93 760 11 53
9 Escola Bressol Rosalinda	EQUIP-276	ED192	Centre de Santiago Rocafort, 1. 08204 Mataró	93 760 49 03
10 Escola Bressol Tapatí	EQUIP-211	ED197	Ronda de Ferrnand Martí, 119. Mataró	93 760 49 01
11 Centre Cívic Rocaford	EQUIP-130	ED067	Centre de Santiago Rocafort, 23. 08204 Mataró	93 760 45 03
12 Centre de Formació d'Adults Can Naut 1	EQUIP-421	ED080	Centre de Josep Parodi, 47. 08204 Mataró	93 760 49 01
13 Polígon Municipal Teresa Mata Rica	EQUIP-271	ED191	Centre de Terassa, 33. 08204 Mataró	609 429 255
14 Polígon Municipal del carrer Colom	EQUIP-273	ED191	Plaça de Colom, 1. 83003 Mataró	618 524 788
15 Casal Municipal d'Atenció	EQUIP-248	ED029	Carretera de Ciervo, 262. 83004 Mataró	647 999 672
16 Plaça Municipal	EQUIP-241	ED022	Avinguda del Velòdrom, 25. 83004 Mataró	93 741 61 61
17 Polígon Municipal Casals Milán	EQUIP-267	ED010	Centre de Sant Joan, 146. 83002 Mataró	609 438 275
18 Polígon Municipal Jaume Ponsat Lahn	EQUIP-276	ED016	Plaça del Vilatorrada, 1. 83004 Mataró	647 998 873
19 Plaça Municipal d'Espais Josep Maria	EQUIP-277	ED026	Passeig de Calvo Pedrosa, 14. 08204 Mataró	647 999 970
20 Mercat de la Plaça de Cuba	EQUIP-296	ED026	Plaça de Cuba, 47. 83003 Mataró	93 760 38 38
21 Biblioteca Pública Antoni Casals	EQUIP-116	ED088	Centre d'Enri, Prat de la Riba, 119. 83001 Mataró	93 760 29 13
22 Biblioteca Pública Pompeu Fabra	EQUIP-131	ED029	Passeig de Car Bonnyer, 6. 83002 Mataró	93 741 28 28
23 Teatre Monumental (conjunt Aula de teatre)	EQUIP-118	ED026	La Rossa, 183. 08203 Mataró	93 760 54 80
24 Aula de teatre (conjunt Teatre Monumental)			Centre de Joan Mestres i Valera, 2. 08203 Mataró	93 757 00 73
25 Museu Can Març	EQUIP-618	ED361	Passeig de Car Març, 1. 83001 Mataró	93 760 34 01
26 Sala d'Exposicions Can Palau	EQUIP-143	ED162	Centre Fern Palau, 32-34. 08201 Mataró	93 758 21 01
27 Centre Cívic Pla d'en Sant (conjunt Casal Sant Joan Pla d'en Sant)	EQUIP-104	ED083	Centre Joan Sebastián Escame, 6. 08202 Mataró	93 762 28 31
28 Casal Sant Joan Pla d'en Sant (conjunt Centre Cívic Pla d'en Sant)	EQUIP-97			93 760 21 94
29 Centre Cívic Espai Gelada	EQUIP-037	ED036	Centre de Josep Mirambell Guadalupe, 1. 83003 Mataró	93 762 28 30
30 Casal Sant Joan Catalunya (conjunt Centre Cívic Espai Gelada)	EQUIP-65		Aving. de Catalunya, 32. 08203 Mataró	93 760 28 31
31 Institut Miquel Balcells	EQUIP-270	ED011	Avinguda Pau i Cadafalch, 88-99. 08203 Mataró	93 760 14 89
32 edifici Plaça Catalunya	EQUIP-25	ED054	Avinguda Pau i Cadafalch, 181. 08203 Mataró	-
33 Equipaments Municipals i Espais Públics	EQUIP-48	ED089	Centre de Comarcal, 1. 83004 Mataró	93 760 24 44
34 Tallers de Via Pública (Plaça Lluís)	EQUIP-142	ED160	Plaça de Guadalupe, 11. 08204 Mataró	93 760 23 33
35 Bressol de Francisco Escame	EQUIP-39	ED027	Centre de Francisco d'Herena, 70. 83001 Mataró	93 760 21 31
36 Camp Municipal d'Esports del Canalet	EQUIP-246	ED023	Passeig de Calvo Pedrosa, 33. 08204 Mataró	93 760 79 22
37 Camp Municipal de Futbol de Can Març	EQUIP-247	ED064	Centre de Patrici Iglesias, 64. 83002 Mataró	93 760 23 71
38 Camp Municipal de Futbol de Ciervo	EQUIP-248	ED027	Carretera de Ciervo, 173. 83004 Mataró	93 760 68 58
39 Camp Municipal de Futbol de La Línia	EQUIP-254	ED011	Centre de Blanes, 78. Mataró	93 757 42 30
40 Camp Municipal de Futbol del Camp del Mig (conjunt Zona Esportiva)	EQUIP-278	ED082	Centre de la Marató, 51. 83003 Mataró	93 760 68 54
41 Camp Municipal de Futbol d'Enri Prat (conjunt Zona Esportiva Catalunya)		ED060		93 760 68 54
42 Zona de jocs Ramon Berenguer (conjunt Zona Esportiva Catalunya)		ED060	Centre de la Marató, 117. 83003 Mataró	-
43 Camp Municipal de Futbol de Rocaford	EQUIP-252	ED041	Ronda de Rafael Estany, 24. 83004 Mataró	93 760 95 96
44 Camp Municipal de Futbol Pla d'en Sant	EQUIP-245	ED060	Avinguda de Lluís Companys, 43. 83003 Mataró	93 741 62 36 / 637 858 628
45 Camp Municipal de Futbol Vista Alegre Els Vilans	EQUIP-256	ED037	Centre d'Herena, 48. 08204 Mataró	691 932 048
46 Casal Municipal de la Gent Gran Casal Balcells	EQUIP-69	ED116	Centre Pla de Bages, 48	93 760 99 66
47 Casal Municipal de la Gent Gran de Ciervo	EQUIP-88	ED146	Riera de Ciervo, 43. Mataró	93 760 79 67
48 Casal Municipal de la Gent Gran de La Línia	EQUIP-91	ED129	Plaça de la Fira, 118. 08203 Mataró	93 758 24 94
49 Casal Municipal de la Gent Gran de L'Home (conjunt AJOV l'Home)	EQUIP-52	ED129	Centre Canal Rei, 183. 83001 Mataró	93 760 67 47
50 XAVV de l'Home (conjunt Casal Municipal de la Gent Gran l'Home)				-
51 Casal Municipal de la Gent Gran de Els Vilans	EQUIP-93	ED122	Centre Març de Dels Angels, 16. 83004 Mataró	93 757 17 99
52 Casal Municipal de la Gent Gran de Barres Escame	EQUIP-95	ED121	Centre Fontallibera, 118. 0301 Mataró	93 760 36 72
53 Casal Municipal de la Gent Gran de Rocaford	EQUIP-94	ED110	Centre de Colòmbia, 58. 83004 Mataró	93 760 51 06
54 Casal Municipal de la Gent Gran del Port	EQUIP-96	ED080	Avinguda del Congremit de Mataró, 28. 08204 Mataró	93 767 13 17
55 Centre Social Francesc Març (Espai Josep Pla d'en Sant)	EQUIP-616	ED066	Ronda Francisco Març, 183. 83002 Mataró	93 762 28 84
56 Espai Josep La Línia	EQUIP-392	ED148	Centre de Teó, 7. 83003 Mataró	93 762 37 22
57 Espai Josep Rosalinda (El Palau (conjunt Centre Cívic)	EQUIP-393	ED160	Centre Patrici Roc Process, 39. 83004 Mataró	93 760 22 41
58 Centre d'Art Rosalinda (conjunt Espai Josep Rosalinda)	EQUIP-423			93 760 49 89
59 Espai Josep Catalunya	EQUIP-351	ED077	Passeig de Ramon Berenguer 9, 82. 83003 Mataró	93 759 24 76
60 edifici Comarcal	EQUIP-1	ED097	Centre de la Rossa, 46. 08201 Mataró	93 760 21 00
61 Centre Cívic Calat i Bertran	EQUIP-146	ED112	Plaça de Miquel Balcells, 6. 08201 Mataró	93 762 67 41
62 Centre Cívic Catalunya (conjunt Espai públic del CC Catalunya)	EQUIP-181	ED011	Passeig de Ramon Berenguer 9, 82. 83003 Mataró	93 760 62 01
63 Espai Públic del CC Catalunya (conjunt CC Catalunya)		ED017		-
64 Centre Cívic Ciervo	EQUIP-102	ED017	Centre de Galícia, 1. 83004 Mataró	93 760 59 96
65 Centre Cívic Móra	EQUIP-133	ED018	Centre de Nicolau Durallena, 23. 08204 Mataró	93 757 71 81
66 Centre de Formació Permanent Tres Ròques	EQUIP-222	ED100	Plaça del Cambró, 7. 83003 Mataró	93 758 24 75
67 Casal de Barri Les Escame	EQUIP-67	ED080	Ronda d'Herena, 94. 83002 Mataró	93 757 88 37
68 Centre de Formació d'Adults Can Naut 2	EQUIP-421	ED123	Avinguda del Peix, 32. 83004 Mataró	93 760 08 28
69 Camp Municipal de Hoquei	EQUIP-246	ED029	Centre de Galícia, 180. 83003 Masos	93 767 36 37
70 Centre d'Activitat Municipal Can Març	EQUIP-397	ED064	Centre Forest de les Piques, 12. 08204 Mataró	93 760 14 53
71 Ca l'Home, Centre d'Art del Museu de Mataró	EQUIP-142	ED029	Centre Argentina, 94. 08202 Mataró	93 741 28 36
72 Can Canals, Centre de Gestió d'Actes Esportius	EQUIP-117	ED011	Plaça de la Plaça Març, 15. 83001 Mataró	93 760 04 86
73 Plaça comuna de Toró Lluís	EQUIP-138	ED026	Avinguda de Lluís Companys, 3/41. 83002 Mataró	93 760 24 81
74 Can Sirena, Museu de Mataró		ED023	Centre el Canal, 17. 08201 Mataró. Barcelona	93 760 24 01





Ajuntament  
de Mataró

*PLA DE PROTECCIÓ CIVIL DE MATARÓ*

**DOCUMENT ÚNIC DE PROTECCIÓ  
CIVIL MUNICIPAL**

**CATÀLEG SASEMAR DE MITJANS**



# ÍNDEX

<b>1.</b>	<b>CATÀLEG SASEMAR DE MITJANS .....</b>	<b>5</b>
<b>1.1</b>	<b>CATÀLEG SASEMAR DE MITJANS.....</b>	<b>7</b>



# **1. CATÀLEG SASEMAR DE MITJANS**



## **1.1 CATÀLEG SASEMAR DE MITJANS**







**CUESTIONARIO DE MEDIOS MATERIALES Y RECURSOS HUMANOS  
DE INTERÉS PARA LA RESPUESTA ANTE SITUACIONES DE EMERGENCIA  
Y LUCHA CONTRA LA CONTAMINACIÓN MARINA**

**OPCIONES**

ALTA  BAJA  MODIFICACIÓN

FECHA

21/10/2011

**DATOS DE CONTACTO DE LA ENTIDAD/ORGANISMO**

**DENOMINACIÓN DEL ORGANISMO**

**ACRÓNIMO**

CREU ROJA A MATARÓ

**ÁMBITO**

**FINANCIACIÓN**

1 Local

3 Mixta

**ACTIVIDAD PRINCIPAL**

**DATUM**

**LATITUD**

**LONGITUD**

**DIRECCIÓN**

ENERGIA, 11

**LOCALIDAD**

**PROVINCIA**

**COD. POSTAL**

Mataró

BCN

8304

**NOMBRE DEL CONTACTO**

**APELLIDOS**

Anna

Guinart

**CARGO DEL CONTACTO**

**DISPONIBILIDAD**

RESP SOCORS I EMERGÈNCIES

24h

**TEL. 1**

**TEL. 2\***

**FAX**

**CORREO ELECTRÓNICO**

937410225

[mataro@creuroja.org](mailto:mataro@creuroja.org)

**NOMBRE DEL RESPONSABLE**

**APELLIDOS**

Xevi

Pallàs i Sanabria

**CARGO DEL RESPONSABLE**

**DISPONIBILIDAD**

Responsable socors i emergències

24H

**TEL. 1**

**TEL. 2\***

**FAX**

**CORREO ELECTRÓNICO**

609576468

[mcabot@portmataro.com](mailto:mcabot@portmataro.com)

**OBSERVACIONES**

\*TEL. 2: Preferiblemente móvil

**ÍNDICE**

[RECURSOS HUMANOS](#)

[UNIDADES DE TRANSPORTE](#)

[INFRAESTRUCTURAS](#)

[MEDIOS MATERIALES](#)

Si precisa asistencia en la redacción de los formularios póngase en  
contacto con los teléfonos:  
91 322 53 30 / 91 322 62 27



## CUESTIONARIO DE MEDIOS MATERIALES Y RECURSOS HUMANOS DE INTERÉS PARA LA RESPUESTA ANTE SITUACIONES DE EMERGENCIA Y LUCHA CONTRA LA CONTAMINACIÓN MARINA

### ACTIVIDAD PRINCIPAL DE LA ENTIDAD/ORGANISMO

ID	DESCRIPCIÓN	Marcar con X (1 ó varias)	OBSERVACIONES
1	Agentes de Aduanas		
2	Agentes Marítimos y/o Consignatarios de Buques		
3	Almacenes		
4	Alquiler de Maquinaria		
5	Amarradores		
6	Aprovisionamiento y Servicio a Buques		
7	Armadores		
8	Aseguradoras		
9	Aseguradoras, P&I, Fondo		
10	Asociaciones Ecologistas		
11	Autoridad Marítima		
12	Autoridad Portuaria		
13	Bunkering		
14	Centros de Formación	x	
15	Centros de Investigación		
16	Clubs Marítimos		
17	Cofradías y Asociaciones Pesqueras		
18	Combustibles - Suministro y/o Almacenamiento		
19	Compañías Navieras		
20	Comunicaciones		
21	Construcción Naval - Astilleros		
22	Consultoría / Asesoría		
23	Electricidad y Electrónica		
24	Embarcaciones y Servicios Auxiliares		
25	Empresas con Medios de Elevación		
26	Empresas de Limpieza		
27	Empresas de Salvamento	x	
28	Empresas Estibadoras		
29	Empresas Frigoríficas		
30	Empresas Transitorias		
31	Gestión de Contenedores		
32	Gestión de Residuos		
33	Guardacostas		
34	Incendios - Prevención y/o Extinción		
35	Industria Petrolífera		
36	Industria Química		
37	Inspección y Control		
38	Laboratorios		
39	Limpieza de Aves		
40	MARPOL		
41	Material de Salvamento	x	
42	Náutica Deportiva		
43	Organismos Oficiales		
44	Practica		
45	Puertos Secos y Zonas Logísticas		
46	Remolcadores		
47	Reparación y Mantenimiento de Buques		
48	Sanidad	x	
49	Sociedades de Clasificación		
50	Suministro de Equipos y Materiales		
51	Suministro Medios Lucha Contra Contaminación		
52	Trabajos Submarinos		
53	Transporte y Logística		
54	Otra Actividad		

### OBSERVACIONES

--







### CUESTIONARIO DE MEDIOS MATERIALES Y RECURSOS HUMANOS DE INTERÉS PARA LA RESPUESTA ANTE SITUACIONES DE EMERGENCIA Y LUCHA CONTRA LA CONTAMINACIÓN MARINA

ID	GRUPOS DE INTERVENCIÓN	Nº PERS.	TEMÁTICA	CARGO / PUESTO	NOMBRE	APELLIDOS	DIRECCIÓN	C.P.	TEL. 1	TEL. 2*	FAX	E-MAIL	OBSERVACIONES
3.1	Bomberos												
3.2	Química y radiológica												
3.3	Protección nuclear												
3.4	Protección química												
3.5	Fuegos petroquímicos												
3.6	Mercancías peligrosas												
3.7	Búsqueda, rescate y salvamento	12	Intervención										
3.8	Espeleosocorro												
3.9	Subacuáticos												
3.10	Rescate marítimo	12	Intervención										
3.11	Extinción de incendios												
3.12	Und. perros adiestrados búsqueda personas												
3.13	Grupos de reconocimiento aéreo												
3.14	Grupos de intervención aérea												
3.15	Reconocimiento de contaminación												
3.16	Lucha contra la contaminación marítima												
3.17	Grupos de mantenimiento de redes viarias												
3.18	Esp. en explosivos y explosiones controladas												
3.19	Agentes de cuerpos de seguridad pública												
3.20	Agentes de empresas de seguridad privada												
3.21	Miembros de las Fuerzas Armadas												
3.22	Otros grupos de intervención												

\* TEL 2: Preferiblemente móvil

#### OBSERVACIONES

--



**CUESTIONARIO DE MEDIOS MATERIALES Y RECURSOS HUMANOS DE INTERÉS PARA LA RESPUESTA ANTE SITUACIONES DE EMERGENCIA  
Y LUCHA CONTRA LA CONTAMINACIÓN MARINA**

DATOS DE LAS UNIDADES DE TRANSPORTE TERRESTRES								DATOS DE CONTACTO DEL RESPONSABLE DE LA UNIDAD DE TRANSPORTE TERRESTRE								
FAMILIA	CATEGORÍA	TEMÁTICA	DESCRIPCIÓN UNIDADES TERRESTRES	LOCALIZACIÓN	MODELO	TIPO	POTENCIA (CV)	NOMBRE	APELLIDOS	DIRECCIÓN	C.P.	TEL. 1	TEL. 2*	FAX	E-MAIL	OBSERVACIONES
1 Transporte de personas	1.1 Vehículos ligeros															
	1.2 Vehículos todoterreno															
	1.3 Furgonetas															
	1.4 Autocares/Autobuses															
	1.5 Vehículos funerarios															
	1.6 Otros vehículos de transporte de personas															
2 Transporte de suministros y/o materiales	2.1 Camiones frigoríficos															
	2.2 Camiones cisterna															
	2.3 Otros camiones															
	2.4 Remolques															
	2.5 Furgonetas															
	2.6 Otros vehículos de transporte de suministros															
3 Maquinaria de obras públicas	3.1 Grúas															
	3.2 Camiones de obras públicas															
	3.3 Tractores de obras públicas															
	3.4 Hormigoneras															
	3.5 Palas cargadoras, excavadoras y retroexcavadoras															
	3.6 Motoniveladoras															
	3.7 Otra maquinaria de obras públicas															
4 Unidades sanitarias para transporte de personas	4.1 Ambulancias no asistenciales															
	4.2 Ambulancias asistenciales															
	4.3 Otras unidades sanitarias															
5 Vehículos de extinción	5.1 Camiones de bomberos															
	5.2 Otros vehículos de extinción															
6 Otras unidades terrestres	6.1 Vehículos anfibios															
	6.2 Vehículos de comunicaciones de emergencia															
	6.3 Trenes															
	6.4 Otras unidades terrestres															

\* TEL 2: Preferiblemente móvil

**OBSERVACIONES**



**CUESTIONARIO DE MEDIOS MATERIALES Y RECURSOS HUMANOS DE INTERÉS PARA LA RESPUESTA ANTE SITUACIONES DE EMERGENCIA  
Y LUCHA CONTRA LA CONTAMINACIÓN MARINA**

**INFRAESTRUCTURAS**

DATOS DE LAS INFRAESTRUCTURAS									DATOS DE CONTACTO DEL RESPONSABLE DE LA INFRAESTRUCTURA								
FAMILIA	CATEGORÍA	TEMÁTICA	DESCRIPCIÓN	Nº UDS	DIMENSIÓN (m <sup>2</sup> )	CAPACIDAD (Pers.)	LATITUD	LONGITUD	NOMBRE	APELLIDOS	DIRECCIÓN	C. P.	TEL. 1	TEL. 2*	FAX	E-MAIL	OBSERVACIONES
1 Puertos marítimos	1.1 Comerciales																
	1.2 Pesqueros																
	1.3 Deportivos																
	1.4 Otros puertos marítimos																
2 Pistas de aterrizaje	2.1 Aeropuertos																
	2.2 Aeródromos																
	2.3 Helipuertos																
	2.4 Helisuperficies																
	2.5 Otras pistas de aterrizaje																
3 Establecimientos hospitalarios	3.1 UVI/UCI																
	3.2 Banco de sangre																
	3.3 Unidad de quemados																
	3.4 Unidad de traumatología																
	3.5 Unidad coronaria																
	3.6 Unidad de diálisis																
	3.7 Tratamiento de irradiados																
	3.8 Morgue																
	3.9 Otros establecimientos hospitalarios																
4 Centros de investigación y análisis	4.1 Centros de investigación																
	4.2 Laboratorios de análisis																
	4.3 Centros anatómicos forense																
	4.4 Otros centros de investigación y análisis																
5 Lugares de albergue y almacenamiento	5.1 Instalaciones cubiertas																
	5.2 Instalaciones no cubiertas																
	5.3 Otros lugares de albergue y almacenamiento																
6 Centros de tratamiento de residuos	6.1 Grandes vertederos de residuos sólidos urbanos (RSU)																
	6.2 Vertederos de inertes																
	6.3 Vertederos de residuos peligrosos																
	6.4 Balsas de almacenamiento de residuos mineros																
	6.5 Incineradoras																
	6.6 Tratamiento de residuos químicos																
	6.7 Tratamiento de residuos de hidrocarburos																
	6.8 Tratamiento de material recogido en playas contaminadas																
	6.9 Tratamiento de residuos radioactivos																
	6.1 Otros centros de tratamiento de residuos																
7 Otras infraestructuras	7.1 Refinerías																
	7.2 Plataformas petrolíferas																
	7.3 Plantas de licuado de gases																
	7.4 Depósitos MARPOL																
	7.5 Otras infraestructuras																

\* TEL 2: Preferiblemente móvil

**OBSERVACIONES**

---







**CUESTIONARIO DE MEDIOS MATERIALES Y RECURSOS HUMANOS DE INTERÉS PARA LA RESPUESTA ANTE SITUACIONES DE EMERGENCIA  
Y LUCHA CONTRA LA CONTAMINACIÓN MARINA**

MEDIOS MATERIALES									
DATOS DE LOS MEDIOS MATERIALES					DATOS DE CONTACTO DEL RESPONSABLE DEL MEDIO MATERIAL				
	10.10	Volquetes							
	10.11	Carriles de deslizamiento							
	10.12	Escaleras							
	10.13	Proyectores de iluminación							
	10.14	Grupos calefactores							
	10.15	Otra maquinaria y herramientas							
11	Equipos protección individual	11.1	Arnés	2 Intervención	ARNES SEGURIDAD	2	ARNES LINEA DE VIDA		
		11.2	Protectores antirruido						
		11.3	Botas						
		11.4	Casco seguridad	2 Intervención	CASCO NAVEGACION	8	CASCOS PROTECCION		
		11.5	Chalecos	2 Intervención	CHALECOS AUTOMATICOS	12	CHALECO INFLADO AUTOMATICO		
		11.6	Equipo bombero						
		11.7	Equipos respiración autónoma (ERAS)						
		11.8	Protección ocular						
		11.9	Protección respiratoria						
		11.10	Traje supervivencia						
		11.11	Guantes de protección						
		11.12	Calzado seguridad						
		11.13	Vestuario protección						
		11.14	Elementos sujeción						
		11.15	Conectores						
		11.16	EPIs Embarcación salvamento	2 Intervención	VARIOS	10	EQUIPO PARA 10 NAVEGANTES		
11.17	Vestuario ignífugo								
11.18	Vestuario antiácidos								
11.19	Vestuario de protección radiológica								
11.20	Otros equipos de protección individual								
12	Equipos ayuda náufrago	12.1	Kit de náufrago						
		12.2	Ayudas térmicas						
		12.3	Otros equipos de ayuda al náufrago						
13	Materiales transp. de mercancías	13.1	Cajas						
		13.2	Carreteles						
		13.3	Contenedores						
		13.4	Jaulas						
		13.5	Pallets						
		13.6	Mantas antidesgaste						
		13.7	Otros materiales para el transporte de mercancías						
14	Materiales de tracción y amarre	14.1	Cabos						
		14.2	Cadenas						
		14.3	Eslingas cable						
		14.4	Eslingas nylon						
		14.5	Estachas						
		14.6	Grilletes						
		14.7	Pennants						
		14.8	Cables						
		14.9	Otros materiales de tracción y amarre						
		15	Equipos y material de buceo	15.1	Campana buceo				
15.2	Equipo de buceo autónomo (ECBA)								
15.3	Equipo de buceo semi-autónomo (ECBSA)								
15.4	Globos elevación								
15.5	Herramientas								
15.6	Material auxiliar								
15.7	Remote Operated Vehicle (ROV)								
15.8	Propulsores subacuáticos								
15.9	Otros equipos y material de buceo								
16	Materiales de extinción y contención			16.1	Latiguillos hidráulicos				
		16.2	Sistema automático de detección y alarma de incendios						
		16.3	Sistema manual de alarma de incendios						
		16.4	Extintores de incendio						
		16.5	Bocas de incendios equipadas (BIE)						
		16.6	Hidrantes						
		16.7	Columnas secas						
		16.8	Sistemas fijos de extinción						



**CUESTIONARIO DE MEDIOS MATERIALES Y RECURSOS HUMANOS DE INTERÉS PARA LA RESPUESTA ANTE SITUACIONES DE EMERGENCIA  
Y LUCHA CONTRA LA CONTAMINACIÓN MARINA**

MEDIOS MATERIALES													
DATOS DE LOS MEDIOS MATERIALES							DATOS DE CONTACTO DEL RESPONSABLE DEL MEDIO MATERIAL						
	16.9	Sistemas de abastecimiento de agua contra incendios											
	16.10	Generadores de espuma											
	16.11	Otros materiales de extinción y contención											
17	Materiales para el albergue y el abastecimiento	17.1	Material de alojamiento										
		17.2	Material de descanso										
		17.3	Vestimenta y calzado										
		17.4	Material de aseo										
		17.5	Alimentos										
		17.6	Material complementario de albergue y abastecimiento										
		17.7	Material tratamiento de aguas										
		17.8	Otros materiales para el albergue y el abastecimiento										
18	Medios sanitarios	18.1	Hospitales de campaña										
		18.2	Quirófanos móviles										
		18.3	Cámara hiperbárica										
		18.4	Materiales auxiliares										
		18.5	Otros medios sanitarios										
19	Informática y telecomunicaciones	19.1	Cámaras										
		19.2	Impresoras										
		19.3	Memorias										
		19.4	Ordenadores										
		19.5	Teléfono										
		19.6	Walkies										
		19.7	COA 301										
		19.8	Equipo GPS										
		19.9	Equipo de comunicación VHF		Emisora fija		2						
		19.10	Otros medios de informática y telecomunicaciones										
20	Material auxiliar	20.1	Material de señalización y avisos										
		20.2	Megafonía móvil										
		20.3	Explosivos										
		20.4	Antiplagas										
		20.5	Inertizantes										
		20.6	Sal común										
		20.7	Productos químicos										
		20.8	Combustibles										
		20.9	Otro material auxiliar										
21	Materiales de construcción	21.1	Áridos										
		21.2	Aglomerantes										
		21.3	Hormigón										
		21.4	Asfalto										
		21.5	Otros materiales de construcción										
22	Otros medios materiales	22.1	Otros medios materiales										

\* TEL 2: Preferiblemente móvil

\*\*T.P.: Disponibilidad de transporte propio

**OBSERVACIONES**





**CUESTIONARIO DE MEDIOS MATERIALES Y RECURSOS HUMANOS  
DE INTERÉS PARA LA RESPUESTA ANTE SITUACIONES DE EMERGENCIA  
Y LUCHA CONTRA LA CONTAMINACIÓN MARINA**

**OPCIONES**

ALTA  BAJA  MODIFICACIÓN

FECHA

14/09/2011

**DATOS DE CONTACTO DE LA ENTIDAD/ORGANISMO**

DENOMINACIÓN DEL ORGANISMO

ACRÓNIMO

Consorci Port Mataró

ÁMBITO

FINANCIACIÓN

1 Local

3 Mixta

**ACTIVIDAD PRINCIPAL**

DATUM

LATITUD

LONGITUD

DIRECCIÓN

Passeig Calao s/n

LOCALIDAD

PROVINCIA

COD. POSTAL

Mataró

BCN

8301

NOMBRE DEL CONTACTO

APELLIDOS

Joan

Bellavista

CARGO DEL CONTACTO

DISPONIBILIDAD

Gerent

TEL. 1

TEL. 2\*

FAX

CORREO ELECTRÓNICO

937550961

[jbellavista@portmataro.com](mailto:jbellavista@portmataro.com)

NOMBRE DEL RESPONSABLE

APELLIDOS

Marc

Cabot

CARGO DEL RESPONSABLE

DISPONIBILIDAD

Cap de Serveis

TEL. 1

TEL. 2\*

FAX

CORREO ELECTRÓNICO

937550961

[mcabot@portmataro.com](mailto:mcabot@portmataro.com)

OBSERVACIONES

\*TEL. 2: Preferiblemente móvil

**ÍNDICE**

[RECURSOS HUMANOS](#)

[UNIDADES DE TRANSPORTE](#)

[INFRAESTRUCTURAS](#)

[MEDIOS MATERIALES](#)

Si precisa asistencia en la redacción de los formularios póngase en  
contacto con los teléfonos:  
91 322 53 30 / 91 322 62 27



## CUESTIONARIO DE MEDIOS MATERIALES Y RECURSOS HUMANOS DE INTERÉS PARA LA RESPUESTA ANTE SITUACIONES DE EMERGENCIA Y LUCHA CONTRA LA CONTAMINACIÓN MARINA

### ACTIVIDAD PRINCIPAL DE LA ENTIDAD/ORGANISMO

ID	DESCRIPCIÓN	Marcar con X (1 ó varias)	OBSERVACIONES
1	Agentes de Aduanas		
2	Agentes Marítimos y/o Consignatarios de Buques		
3	Almacenes		
4	Alquiler de Maquinaria		
5	Amarradores		
6	Aprovisionamiento y Servicio a Buques		
7	Armadores		
8	Aseguradoras		
9	Aseguradoras, P&I, Fondo		
10	Asociaciones Ecologistas		
11	Autoridad Marítima		
12	Autoridad Portuaria		
13	Bunkering		
14	Centros de Formación		
15	Centros de Investigación		
16	Clubs Marítimos		
17	Cofradías y Asociaciones Pesqueras		
18	Combustibles - Suministro y/o Almacenamiento		
19	Compañías Navieras		
20	Comunicaciones		
21	Construcción Naval - Astilleros		
22	Consultoría / Asesoría		
23	Electricidad y Electrónica		
24	Embarcaciones y Servicios Auxiliares		
25	Empresas con Medios de Elevación		
26	Empresas de Limpieza		
27	Empresas de Salvamento		
28	Empresas Estibadoras		
29	Empresas Frigoríficas		
30	Empresas Transitarias		
31	Gestión de Contenedores		
32	Gestión de Residuos		
33	Guardacostas		
34	Incendios - Prevención y/o Extinción		
35	Industria Petrolífera		
36	Industria Química		
37	Inspección y Control		
38	Laboratorios		
39	Limpieza de Aves		
40	MARPOL		
41	Material de Salvamento		
42	Náutica Deportiva	x	
43	Organismos Oficiales		
44	Practicaje		
45	Puertos Secos y Zonas Logísticas		
46	Remolcadores		
47	Reparación y Mantenimiento de Buques		
48	Sanidad		
49	Sociedades de Clasificación		
50	Suministro de Equipos y Materiales		
51	Suministro Medios Lucha Contra Contaminación		
52	Trabajos Submarinos		
53	Transporte y Logística		
54	Otra Actividad		

### OBSERVACIONES

--









### CUESTIONARIO DE MEDIOS MATERIALES Y RECURSOS HUMANOS DE INTERÉS PARA LA RESPUESTA ANTE SITUACIONES DE EMERGENCIA Y LUCHA CONTRA LA CONTAMINACIÓN MARINA

ID	GRUPOS DE INTERVENCIÓN	Nº PERS.	TEMÁTICA	CARGO / PUESTO	NOMBRE	APELLIDOS	DIRECCIÓN	C.P.	TEL. 1	TEL. 2*	FAX	E-MAIL	OBSERVACIONES
3.1	Bomberos												
3.2	Química y radiológica												
3.3	Protección nuclear												
3.4	Protección química												
3.5	Fuegos petroquímicos												
3.6	Mercancías peligrosas												
3.7	Búsqueda, rescate y salvamento												
3.8	Espeleosocorro												
3.9	Subacuáticos												
3.10	Rescate marítimo												
3.11	Extinción de incendios												
3.12	Und. perros adiestrados búsqueda personas												
3.13	Grupos de reconocimiento aéreo												
3.14	Grupos de intervención aérea												
3.15	Reconocimiento de contaminación												
3.16	Lucha contra la contaminación marítima												
3.17	Grupos de mantenimiento de redes viarias												
3.18	Esp. en explosivos y explosiones controladas												
3.19	Agentes de cuerpos de seguridad pública												
3.20	Agentes de empresas de seguridad privada												
3.21	Miembros de las Fuerzas Armadas												
3.22	Otros grupos de intervención												

\* TEL 2: Preferiblemente móvil

#### OBSERVACIONES

--





**CUESTIONARIO DE MEDIOS MATERIALES Y RECURSOS HUMANOS DE INTERÉS PARA LA RESPUESTA ANTE SITUACIONES DE EMERGENCIA  
Y LUCHA CONTRA LA CONTAMINACIÓN MARINA**

DATOS DE LAS UNIDADES DE TRANSPORTE TERRESTRES								DATOS DE CONTACTO DEL RESPONSABLE DE LA UNIDAD DE TRANSPORTE TERRESTRE								
FAMILIA	CATEGORÍA	TEMÁTICA	DESCRIPCIÓN UNIDADES TERRESTRES	LOCALIZACIÓN	MODELO	TIPO	POTENCIA (CV)	NOMBRE	APELLIDOS	DIRECCIÓN	C.P.	TEL. 1	TEL. 2*	FAX	E-MAIL	OBSERVACIONES
1 Transporte de personas	1.1 Vehículos ligeros															
	1.2 Vehículos todoterreno															
	1.3 Furgonetas															
	1.4 Autocares/Autobuses															
	1.5 Vehículos funerarios															
	1.6 Otros vehículos de transporte de personas															
2 Transporte de suministros y/o materiales	2.1 Camiones frigoríficos															
	2.2 Camiones cisterna															
	2.3 Otros camiones															
	2.4 Remolques															
	2.5 Furgonetas															
	2.6 Otros vehículos de transporte de suministros															
3 Maquinaria de obras públicas	3.1 Grúas															
	3.2 Camiones de obras públicas															
	3.3 Tractores de obras públicas															
	3.4 Hormigoneras															
	3.5 Palas cargadoras, excavadoras y retroexcavadoras															
	3.6 Motoniveladoras															
	3.7 Otra maquinaria de obras públicas															
4 Unidades sanitarias para transporte de personas	4.1 Ambulancias no asistenciales															
	4.2 Ambulancias asistenciales															
	4.3 Otras unidades sanitarias															
5 Vehículos de extinción	5.1 Camiones de bomberos															
	5.2 Otros vehículos de extinción															
6 Otras unidades terrestres	6.1 Vehículos anfibios															
	6.2 Vehículos de comunicaciones de emergencia															
	6.3 Trenes															
	6.4 Otras unidades terrestres															

\* TEL 2: Preferiblemente móvil

**OBSERVACIONES**



**CUESTIONARIO DE MEDIOS MATERIALES Y RECURSOS HUMANOS DE INTERÉS PARA LA RESPUESTA ANTE SITUACIONES DE EMERGENCIA  
Y LUCHA CONTRA LA CONTAMINACIÓN MARINA**

**INFRAESTRUCTURAS**

DATOS DE LAS INFRAESTRUCTURAS									DATOS DE CONTACTO DEL RESPONSABLE DE LA INFRAESTRUCTURA								
FAMILIA	CATEGORÍA	TEMÁTICA	DESCRIPCIÓN	Nº UDS	DIMENSIÓN (m <sup>2</sup> )	CAPACIDAD (Pers.)	LATITUD	LONGITUD	NOMBRE	APELLIDOS	DIRECCIÓN	C. P.	TEL. 1	TEL. 2*	FAX	E-MAIL	OBSERVACIONES
1 Puertos marítimos	1.1 Comerciales																
	1.2 Pesqueros																
	1.3 Deportivos																
	1.4 Otros puertos marítimos																
2 Pistas de aterrizaje	2.1 Aeropuertos																
	2.2 Aeródromos																
	2.3 Helipuertos																
	2.4 Helisuperficies																
	2.5 Otras pistas de aterrizaje																
3 Establecimientos hospitalarios	3.1 UVI/UCI																
	3.2 Banco de sangre																
	3.3 Unidad de quemados																
	3.4 Unidad de traumatología																
	3.5 Unidad coronaria																
	3.6 Unidad de diálisis																
	3.7 Tratamiento de irradiados																
	3.8 Morgue																
	3.9 Otros establecimientos hospitalarios																
4 Centros de investigación y análisis	4.1 Centros de investigación																
	4.2 Laboratorios de análisis																
	4.3 Centros anatómicos forense																
	4.4 Otros centros de investigación y análisis																
5 Lugares de albergue y almacenamiento	5.1 Instalaciones cubiertas																
	5.2 Instalaciones no cubiertas																
	5.3 Otros lugares de albergue y almacenamiento																
6 Centros de tratamiento de residuos	6.1 Grandes vertederos de residuos sólidos urbanos (RSU)																
	6.2 Vertederos de inertes																
	6.3 Vertederos de residuos peligrosos																
	6.4 Balsas de almacenamiento de residuos mineros																
	6.5 Incineradoras																
	6.6 Tratamiento de residuos químicos																
	6.7 Tratamiento de residuos de hidrocarburos																
	6.8 Tratamiento de material recogido en playas contaminadas																
	6.9 Tratamiento de residuos radioactivos																
	6.1 Otros centros de tratamiento de residuos																
7 Otras infraestructuras	7.1 Refinerías																
	7.2 Plataformas petrolíferas																
	7.3 Plantas de licuado de gases																
	7.4 Depósitos MARPOL																
	7.5 Otras infraestructuras																

\* TEL 2: Preferiblemente móvil

**OBSERVACIONES**

---







**CUESTIONARIO DE MEDIOS MATERIALES Y RECURSOS HUMANOS DE INTERÉS PARA LA RESPUESTA ANTE SITUACIONES DE EMERGENCIA  
Y LUCHA CONTRA LA CONTAMINACIÓN MARINA**

MEDIOS MATERIALES													
DATOS DE LOS MEDIOS MATERIALES							DATOS DE CONTACTO DEL RESPONSABLE DEL MEDIO MATERIAL						
	16.9	Sistemas de abastecimiento de agua contra incendios											
	16.10	Generadores de espuma											
	16.11	Otros materiales de extinción y contención											
17	Materiales para el albergue y el abastecimiento	17.1	Material de alojamiento										
		17.2	Material de descanso										
		17.3	Vestimenta y calzado										
		17.4	Material de aseo										
		17.5	Alimentos										
		17.6	Material complementario de albergue y abastecimiento										
		17.7	Material tratamiento de aguas										
		17.8	Otros materiales para el albergue y el abastecimiento										
18	Medios sanitarios	18.1	Hospitales de campaña										
		18.2	Quirófanos móviles										
		18.3	Cámara hiperbárica										
		18.4	Materiales auxiliares										
		18.5	Otros medios sanitarios										
19	Informática y telecomunicaciones	19.1	Cámaras										
		19.2	Impresoras										
		19.3	Memorias										
		19.4	Ordenadores										
		19.5	Teléfono										
		19.6	Walkies										
		19.7	COA 301										
		19.8	Equipo GPS										
		19.9	Equipo de comunicación VHF		Emisora fija		2						
		19.10	Otros medios de informática y telecomunicaciones										
20	Material auxiliar	20.1	Material de señalización y avisos										
		20.2	Megafonía móvil										
		20.3	Explosivos										
		20.4	Antiplagas										
		20.5	Inertizantes										
		20.6	Sal común										
		20.7	Productos químicos										
		20.8	Combustibles										
		20.9	Otro material auxiliar										
21	Materiales de construcción	21.1	Áridos										
		21.2	Aglomerantes										
		21.3	Hormigón										
		21.4	Asfalto										
		21.5	Otros materiales de construcción										
22	Otros medios materiales	22.1	Otros medios materiales										

\* TEL 2: Preferiblemente móvil

\*\*T.P.: Disponibilidad de transporte propio

**OBSERVACIONES**



**Ajuntament  
de Mataró**

*PLA DE PROTECCIÓ CIVIL DE MATARÓ*

**DOCUMENT ÚNIC DE PROTECCIÓ  
CIVIL MUNICIPAL**

**CATÀLEG DE CAMINS FORA DE  
CASC URBÀ**





# ÍNDEX

<b>1.</b>	<b>CATÀLEG DE CAMINS FORA DE CASC URBÀ .....</b>	<b>5</b>
<b>1.1</b>	<b>CAMINS FORA DE CASC URBÀ .....</b>	<b>7</b>



# 1. CATÀLEG DE CAMINS FORA DE CASC URBÀ



## **1.1 CAMINS FORA DE CASC URBÀ**



## Fitxa descriptiva dels vials inclosos a l'inventari de camins rurals o forestals

### A.- Característiques geogràfiques

<b>Comarca</b>	<b>Terme municipal</b>	<b>Data d'inventari</b>
MARESME	MATARO	31/10/2003
<b>Codi de vial</b>	<b>Designació del vial</b>	<b>Codi de tram</b>
MAT-01	Camí de la Cornisa	00001
<b>Origen</b>	<b>Final</b>	<b>Núm. plànol</b>
Crta. Cirera/Cementiri Les Valls	Can Xerrac/T.M. Llavaneres	

### B.- Característiques funcionals del vial

#### Tipus

<input checked="" type="checkbox"/> Camí forestal	<input type="checkbox"/> Pista Forestal	<input type="checkbox"/> Pista desembosc
<input type="checkbox"/> Camí rural	<input type="checkbox"/> Camí ramader classificat	<input type="checkbox"/> Itinerari motorístic
<input type="checkbox"/> Accés a nuclis habitats		

#### Titularitat

<input type="checkbox"/> Particulars	<input type="checkbox"/> Públics: Ajuntaments o entitats locals menors
<input type="checkbox"/> Públics: Generalitat	<input type="checkbox"/> Públics: Diputacions provincials

#### Restriccions proposades

<input checked="" type="checkbox"/> Cap restricció: autoritzat a tots els vehicles	<input type="checkbox"/> Accés motoritzat prohibit permanentment
<input type="checkbox"/> Accés motoritzat prohibit temporalment	<input type="checkbox"/> Accés motoritzat prohibit parcialment

#### Observacions :

També té un interès forestal i d'accés al PEIN

#### Circulació específica

<input checked="" type="checkbox"/> Cap	<input type="checkbox"/> Àrees de circulació per al lleure i l'esport
<input type="checkbox"/> Itinerari per a la pràctica de motociclisme de muntanya	<input type="checkbox"/> Circuit permanent no tancat
<input type="checkbox"/> Circuit permanent tancat	

#### Camí ramader

<input checked="" type="checkbox"/> No camí ramader	<input type="checkbox"/> Indicis de camí ramader
<input type="checkbox"/> Constància de camí ramader	

#### Observacions :

### C.- Característiques tècniques

**Amplada :** 5,0                      **Longitud :** 4.782

#### Tipus de ferm

<input checked="" type="checkbox"/> De terra, sense cap tractament	<input type="checkbox"/> De terra, amb capa de rodadura de tot-ú
<input type="checkbox"/> Aglomerat, tant recs asfàltics com aplicat amb est	<input type="checkbox"/> Formigonat

#### Estat del paviment

<input checked="" type="checkbox"/> Bé	<input type="checkbox"/> Regular	<input type="checkbox"/> Malament
--	----------------------------------	-----------------------------------

#### Drenatge

<input type="checkbox"/> Cuneta	<input type="checkbox"/> Obra de fàbrica	<input type="checkbox"/> Cuneta formigó
---------------------------------	--	---



## Fitxa descriptiva dels vials inclosos a l'inventari de camins rurals o forestals

### A.- Característiques geogràfiques

<b>Comarca</b>	<b>Terme municipal</b>	<b>Data d'inventari</b>
MARESME	MATARO	31/10/2003
<b>Codi de vial</b>	<b>Designació del vial</b>	<b>Codi de tram</b>
MAT-02	Camí de la Serra	00001
<b>Origen</b>	<b>Final</b>	<b>Núm. plànol</b>
Parc Forestal/Urb. Sureres	Parc Forestal/Cornisa	

### B.- Característiques funcionals del vial

#### Tipus

<input checked="" type="checkbox"/> Camí forestal	<input type="checkbox"/> Pista Forestal	<input type="checkbox"/> Pista desembosc
<input type="checkbox"/> Camí rural	<input type="checkbox"/> Camí ramader classificat	<input type="checkbox"/> Itinerari motorístic
<input type="checkbox"/> Accés a nuclis habitats		

#### Titularitat

<input type="checkbox"/> Particulars	<input checked="" type="checkbox"/> Públics: Ajuntaments o entitats locals menors
<input type="checkbox"/> Públics: Generalitat	<input type="checkbox"/> Públics: Diputacions provincials

#### Restriccions proposades

<input type="checkbox"/> Cap restricció: autoritzat a tots els vehicles	<input checked="" type="checkbox"/> Accés motoritzat prohibit permanentment
<input type="checkbox"/> Accés motoritzat prohibit temporalment	<input type="checkbox"/> Accés motoritzat prohibit parcialment

Observacions :

#### Circulació específica

<input checked="" type="checkbox"/> Cap	<input type="checkbox"/> Àrees de circulació per al lleure i l'esport
<input type="checkbox"/> Itinerari per a la pràctica de motociclisme de muntanya	<input type="checkbox"/> Circuit permanent no tancat
<input type="checkbox"/> Circuit permanent tancat	

#### Camí ramader

<input checked="" type="checkbox"/> No camí ramader	<input type="checkbox"/> Indicis de camí ramader
<input type="checkbox"/> Constància de camí ramader	

Observacions :

### C.- Característiques tècniques

**Amplada :** 3,0                      **Longitud :** 967

#### Tipus de ferm

<input checked="" type="checkbox"/> De terra, sense cap tractament	<input type="checkbox"/> De terra, amb capa de rodadura de tot-ú
<input type="checkbox"/> Aglomerat, tant recs asfàltics com aplicat amb est	<input type="checkbox"/> Formigonat

#### Estat del paviment

<input checked="" type="checkbox"/> Bé	<input type="checkbox"/> Regular	<input type="checkbox"/> Malament
--	----------------------------------	-----------------------------------

#### Drenatge

<input type="checkbox"/> Cuneta	<input type="checkbox"/> Obra de fàbrica	<input type="checkbox"/> Cuneta formigó
---------------------------------	--	---

## Fitxa descriptiva dels vials inclosos a l'inventari de camins rurals o forestals

### A.- Característiques geogràfiques

<b>Comarca</b>	<b>Terme municipal</b>	<b>Data d'inventari</b>
MARESME	MATARO	31/10/2003
<b>Codi de vial</b>	<b>Designació del vial</b>	<b>Codi de tram</b>
MAT-03	Camí Pont de la Vila	00001
<b>Origen</b>	<b>Final</b>	<b>Núm. plànol</b>
Camí Cornisa/Camí Cul de Món	Parc Forestal	

### B.- Característiques funcionals del vial

#### Tipus

<input type="checkbox"/> Camí forestal	<input checked="" type="checkbox"/> Pista Forestal	<input type="checkbox"/> Pista desembosc
<input type="checkbox"/> Camí rural	<input type="checkbox"/> Camí ramader classificat	<input type="checkbox"/> Itinerari motorístic
<input type="checkbox"/> Accés a nuclis habitats		

#### Titularitat

<input checked="" type="checkbox"/> Particulars	<input type="checkbox"/> Públics: Ajuntaments o entitats locals menors
<input type="checkbox"/> Públics: Generalitat	<input type="checkbox"/> Públics: Diputacions provincials

#### Restriccions proposades

<input type="checkbox"/> Cap restricció: autoritzat a tots els vehicles	<input checked="" type="checkbox"/> Accés motoritzat prohibit permanentment
<input type="checkbox"/> Accés motoritzat prohibit temporalment	<input type="checkbox"/> Accés motoritzat prohibit parcialment

#### Observacions :

També té interès de lleure

#### Circulació específica

<input checked="" type="checkbox"/> Cap	<input type="checkbox"/> Àrees de circulació per al lleure i l'esport
<input type="checkbox"/> Itinerari per a la pràctica de motociclisme de muntanya	<input type="checkbox"/> Circuit permanent no tancat
<input type="checkbox"/> Circuit permanent tancat	

#### Camí ramader

<input checked="" type="checkbox"/> No camí ramader	<input type="checkbox"/> Indicis de camí ramader
<input type="checkbox"/> Constància de camí ramader	

#### Observacions :

### C.- Característiques tècniques

**Amplada :** 2,5                      **Longitud :** 904

#### Tipus de ferm

<input checked="" type="checkbox"/> De terra, sense cap tractament	<input type="checkbox"/> De terra, amb capa de rodadura de tot-ú
<input type="checkbox"/> Aglomerat, tant recs asfàltics com aplicat amb est	<input type="checkbox"/> Formigonat

#### Estat del paviment

<input type="checkbox"/> Bé	<input checked="" type="checkbox"/> Regular	<input type="checkbox"/> Malament
-----------------------------	---	-----------------------------------

#### Drenatge

<input checked="" type="checkbox"/> Cuneta	<input type="checkbox"/> Obra de fàbrica	<input type="checkbox"/> Cuneta formigó
--	--	---

## Fitxa descriptiva dels vials inclosos a l'inventari de camins rurals o forestals

### A.- Característiques geogràfiques

<b>Comarca</b>	<b>Terme municipal</b>	<b>Data d'inventari</b>
MARESME	MATARO	31/10/2003
<b>Codi de vial</b>	<b>Designació del vial</b>	<b>Codi de tram</b>
MAT-04	Camí C.Martí Pujada a can Banyameres	00001
<b>Origen</b>	<b>Final</b>	<b>Núm. plànol</b>
Creu de la Serra (camí de la Corni	Can Banyameres	

### B.- Característiques funcionals del vial

#### Tipus

<input checked="" type="checkbox"/> Camí forestal	<input type="checkbox"/> Pista Forestal	<input type="checkbox"/> Pista desembosc
<input type="checkbox"/> Camí rural	<input type="checkbox"/> Camí ramader classificat	<input type="checkbox"/> Itinerari motorístic
<input type="checkbox"/> Accés a nuclis habitats		

#### Titularitat

<input type="checkbox"/> Particulars	<input type="checkbox"/> Públics: Ajuntaments o entitats locals menors
<input type="checkbox"/> Públics: Generalitat	<input type="checkbox"/> Públics: Diputacions provincials

#### Restriccions proposades

<input checked="" type="checkbox"/> Cap restricció: autoritzat a tots els vehicles	<input type="checkbox"/> Accés motoritzat prohibit permanentment
<input type="checkbox"/> Accés motoritzat prohibit temporalment	<input type="checkbox"/> Accés motoritzat prohibit parcialment

#### Observacions :

#### Circulació específica

<input checked="" type="checkbox"/> Cap	<input type="checkbox"/> Àrees de circulació per al lleure i l'esport
<input type="checkbox"/> Itinerari per a la pràctica de motociclisme de muntanya	<input type="checkbox"/> Circuit permanent no tancat
<input type="checkbox"/> Circuit permanent tancat	

#### Camí ramader

<input checked="" type="checkbox"/> No camí ramader	<input type="checkbox"/> Indicis de camí ramader
<input type="checkbox"/> Constància de camí ramader	

#### Observacions :

Hi ha trams que passen pel T.M. Argentona

### C.- Característiques tècniques

**Amplada :** 5,0                      **Longitud :** 525

#### Tipus de ferm

<input checked="" type="checkbox"/> De terra, sense cap tractament	<input type="checkbox"/> De terra, amb capa de rodadura de tot-ú
<input type="checkbox"/> Aglomerat, tant recs asfàltics com aplicat amb est	<input type="checkbox"/> Formigonat

#### Estat del paviment

<input checked="" type="checkbox"/> Bé	<input type="checkbox"/> Regular	<input type="checkbox"/> Malament
--	----------------------------------	-----------------------------------

#### Drenatge

<input checked="" type="checkbox"/> Cuneta	<input type="checkbox"/> Obra de fàbrica	<input type="checkbox"/> Cuneta formigó
--	--	---

## Fitxa descriptiva dels vials inclosos a l'inventari de camins rurals o forestals

### A.- Característiques geogràfiques

<b>Comarca</b>	<b>Terme municipal</b>	<b>Data d'inventari</b>
MARESME	MATARO	31/10/2003
<b>Codi de vial</b>	<b>Designació del vial</b>	<b>Codi de tram</b>
MAT-05	Camí de can Gaspart	00001
<b>Origen</b>	<b>Final</b>	<b>Núm. plànol</b>
Creu de la Serra (camí de la Corni	Can Manyans/T.M. Dosrius	

### B.- Característiques funcionals del vial

#### Tipus

<input type="checkbox"/> Camí forestal	<input checked="" type="checkbox"/> Pista Forestal	<input type="checkbox"/> Pista desembosc
<input type="checkbox"/> Camí rural	<input type="checkbox"/> Camí ramader classificat	<input type="checkbox"/> Itinerari motorístic
<input type="checkbox"/> Accés a nuclis habitats		

#### Titularitat

<input checked="" type="checkbox"/> Particulars	<input type="checkbox"/> Públics: Ajuntaments o entitats locals menors
<input type="checkbox"/> Públics: Generalitat	<input type="checkbox"/> Públics: Diputacions provincials

#### Restriccions proposades

<input type="checkbox"/> Cap restricció: autoritzat a tots els vehicles	<input checked="" type="checkbox"/> Accés motoritzat prohibit permanentment
<input type="checkbox"/> Accés motoritzat prohibit temporalment	<input type="checkbox"/> Accés motoritzat prohibit parcialment

Observacions :

#### Circulació específica

<input checked="" type="checkbox"/> Cap	<input type="checkbox"/> Àrees de circulació per al lleure i l'esport
<input type="checkbox"/> Itinerari per a la pràctica de motociclisme de muntanya	<input type="checkbox"/> Circuit permanent no tancat
<input type="checkbox"/> Circuit permanent tancat	

#### Camí ramader

<input checked="" type="checkbox"/> No camí ramader	<input type="checkbox"/> Indicis de camí ramader
<input type="checkbox"/> Constància de camí ramader	

Observacions :

### C.- Característiques tècniques

**Amplada :** 3,0                      **Longitud :** 735

#### Tipus de ferm

<input checked="" type="checkbox"/> De terra, sense cap tractament	<input type="checkbox"/> De terra, amb capa de rodadura de tot-ú
<input type="checkbox"/> Aglomerat, tant recs asfàltics com aplicat amb est	<input type="checkbox"/> Formigonat

#### Estat del paviment

<input checked="" type="checkbox"/> Bé	<input type="checkbox"/> Regular	<input type="checkbox"/> Malament
--	----------------------------------	-----------------------------------

#### Drenatge

<input type="checkbox"/> Cuneta	<input type="checkbox"/> Obra de fàbrica	<input type="checkbox"/> Cuneta formigó
---------------------------------	--	---

## Fitxa descriptiva dels vials inclosos a l'inventari de camins rurals o forestals

### A.- Característiques geogràfiques

<b>Comarca</b>	<b>Terme municipal</b>	<b>Data d'inventari</b>
MARESME	MATARO	31/10/2003
<b>Codi de vial</b>	<b>Designació del vial</b>	<b>Codi de tram</b>
MAT-06	Creu d'en Serra	00001
<b>Origen</b>	<b>Final</b>	<b>Núm. plànol</b>
Camí de la Cornisa	Camí Pont de la Vila	

### B.- Característiques funcionals del vial

#### Tipus

<input type="checkbox"/> Camí forestal	<input checked="" type="checkbox"/> Pista Forestal	<input type="checkbox"/> Pista desembosc
<input type="checkbox"/> Camí rural	<input type="checkbox"/> Camí ramader classificat	<input type="checkbox"/> Itinerari motorístic
<input type="checkbox"/> Accés a nuclis habitats		

#### Titularitat

<input checked="" type="checkbox"/> Particulars	<input type="checkbox"/> Públics: Ajuntaments o entitats locals menors
<input type="checkbox"/> Públics: Generalitat	<input type="checkbox"/> Públics: Diputacions provincials

#### Restriccions proposades

<input type="checkbox"/> Cap restricció: autoritzat a tots els vehicles	<input checked="" type="checkbox"/> Accés motoritzat prohibit permanentment
<input type="checkbox"/> Accés motoritzat prohibit temporalment	<input type="checkbox"/> Accés motoritzat prohibit parcialment

#### Observacions :

També té utilitat lleure

#### Circulació específica

<input checked="" type="checkbox"/> Cap	<input type="checkbox"/> Àrees de circulació per al lleure i l'esport
<input type="checkbox"/> Itinerari per a la pràctica de motociclisme de muntanya	<input type="checkbox"/> Circuit permanent no tancat
<input type="checkbox"/> Circuit permanent tancat	

#### Camí ramader

<input checked="" type="checkbox"/> No camí ramader	<input type="checkbox"/> Indicis de camí ramader
<input type="checkbox"/> Constància de camí ramader	

#### Observacions :

### C.- Característiques tècniques

**Amplada :** 2,5                      **Longitud :** 957

#### Tipus de ferm

<input checked="" type="checkbox"/> De terra, sense cap tractament	<input type="checkbox"/> De terra, amb capa de rodadura de tot-ú
<input type="checkbox"/> Aglomerat, tant recs asfàltics com aplicat amb est	<input type="checkbox"/> Formigonat

#### Estat del paviment

<input type="checkbox"/> Bé	<input checked="" type="checkbox"/> Regular	<input type="checkbox"/> Malament
-----------------------------	---	-----------------------------------

#### Drenatge

<input type="checkbox"/> Cuneta	<input type="checkbox"/> Obra de fàbrica	<input type="checkbox"/> Cuneta formigó
---------------------------------	--	---

## Fitxa descriptiva dels vials inclosos a l'inventari de camins rurals o forestals

### A.- Característiques geogràfiques

<b>Comarca</b>	<b>Terme municipal</b>	<b>Data d'inventari</b>
MARESME	MATARO	31/10/2003
<b>Codi de vial</b>	<b>Designació del vial</b>	<b>Codi de tram</b>
MAT-07	Camí de Dosrius	00001
<b>Origen</b>	<b>Final</b>	<b>Núm. plànol</b>
Camí Cornisa (direcció Dosrius)	T.M. Dosrius	

### B.- Característiques funcionals del vial

#### Tipus

<input type="checkbox"/> Camí forestal	<input checked="" type="checkbox"/> Pista Forestal	<input type="checkbox"/> Pista desembosc
<input type="checkbox"/> Camí rural	<input type="checkbox"/> Camí ramader classificat	<input type="checkbox"/> Itinerari motorístic
<input type="checkbox"/> Accés a nuclis habitats		

#### Titularitat

<input type="checkbox"/> Particulars	<input type="checkbox"/> Públics: Ajuntaments o entitats locals menors
<input type="checkbox"/> Públics: Generalitat	<input type="checkbox"/> Públics: Diputacions provincials

#### Restriccions proposades

<input checked="" type="checkbox"/> Cap restricció: autoritzat a tots els vehicles	<input type="checkbox"/> Accés motoritzat prohibit permanentment
<input type="checkbox"/> Accés motoritzat prohibit temporalment	<input type="checkbox"/> Accés motoritzat prohibit parcialment

Observacions :

#### Circulació específica

<input checked="" type="checkbox"/> Cap	<input type="checkbox"/> Àrees de circulació per al lleure i l'esport
<input type="checkbox"/> Itinerari per a la pràctica de motociclisme de muntanya	<input type="checkbox"/> Circuit permanent no tancat
<input type="checkbox"/> Circuit permanent tancat	

#### Camí ramader

<input checked="" type="checkbox"/> No camí ramader	<input type="checkbox"/> Indicis de camí ramader
<input type="checkbox"/> Constància de camí ramader	

Observacions :

### C.- Característiques tècniques

**Amplada :** 3,0                      **Longitud :** 214

#### Tipus de ferm

<input checked="" type="checkbox"/> De terra, sense cap tractament	<input type="checkbox"/> De terra, amb capa de rodadura de tot-ú
<input type="checkbox"/> Aglomerat, tant recs asfàltics com aplicat amb est	<input type="checkbox"/> Formigonat

#### Estat del paviment

<input checked="" type="checkbox"/> Bé	<input type="checkbox"/> Regular	<input type="checkbox"/> Malament
--	----------------------------------	-----------------------------------

#### Drenatge

<input type="checkbox"/> Cuneta	<input type="checkbox"/> Obra de fàbrica	<input type="checkbox"/> Cuneta formigó
---------------------------------	--	---

# Fitxa descriptiva dels vials inclosos a l'inventari de camins rurals o forestals

## A.- Característiques geogràfiques

<b>Comarca</b>	<b>Terme municipal</b>	<b>Data d'inventari</b>
MARESME	MATARO	31/10/2003
<b>Codi de vial</b>	<b>Designació del vial</b>	<b>Codi de tram</b>
MAT-08	Camí de Canyamars	00001
<b>Origen</b>	<b>Final</b>	<b>Núm. plànol</b>
Camí Cornisa/Can Bruguera	Casc urbà de Canyamars	

## B.- Característiques funcionals del vial

### Tipus

<input checked="" type="checkbox"/> Camí forestal	<input type="checkbox"/> Pista Forestal	<input type="checkbox"/> Pista desembosc
<input type="checkbox"/> Camí rural	<input type="checkbox"/> Camí ramader classificat	<input type="checkbox"/> Itinerari motorístic
<input type="checkbox"/> Accés a nuclis habitats		

### Titularitat

<input type="checkbox"/> Particulars	<input type="checkbox"/> Públics: Ajuntaments o entitats locals menors
<input type="checkbox"/> Públics: Generalitat	<input type="checkbox"/> Públics: Diputacions provincials

### Restriccions proposades

<input checked="" type="checkbox"/> Cap restricció: autoritzat a tots els vehicles	<input type="checkbox"/> Accés motoritzat prohibit permanentment
<input type="checkbox"/> Accés motoritzat prohibit temporalment	<input type="checkbox"/> Accés motoritzat prohibit parcialment

#### Observacions :

Camí accés a nucli urbà

### Circulació específica

<input checked="" type="checkbox"/> Cap	<input type="checkbox"/> Àrees de circulació per al lleure i l'esport
<input type="checkbox"/> Itinerari per a la pràctica de motociclisme de muntanya	<input type="checkbox"/> Circuit permanent no tancat
<input type="checkbox"/> Circuit permanent tancat	

### Camí ramader

<input checked="" type="checkbox"/> No camí ramader	<input type="checkbox"/> Indicis de camí ramader
<input type="checkbox"/> Constància de camí ramader	

#### Observacions :

## C.- Característiques tècniques

**Amplada :** 3,5                      **Longitud :** 26

### Tipus de ferm

<input checked="" type="checkbox"/> De terra, sense cap tractament	<input type="checkbox"/> De terra, amb capa de rodadura de tot-ú
<input type="checkbox"/> Aglomerat, tant recs asfàltics com aplicat amb est	<input type="checkbox"/> Formigonat

### Estat del paviment

<input type="checkbox"/> Bé	<input checked="" type="checkbox"/> Regular	<input type="checkbox"/> Malament
-----------------------------	---	-----------------------------------

### Drenatge

<input type="checkbox"/> Cuneta	<input type="checkbox"/> Obra de fàbrica	<input type="checkbox"/> Cuneta formigó
---------------------------------	--	---

## Fitxa descriptiva dels vials inclosos a l'inventari de camins rurals o forestals

### A.- Característiques geogràfiques

<b>Comarca</b>	<b>Terme municipal</b>	<b>Data d'inventari</b>
MARESME	MATARO	31/10/2003
<b>Codi de vial</b>	<b>Designació del vial</b>	<b>Codi de tram</b>
MAT-09	Camí Vell de Can Bruguera	00001
<b>Origen</b>	<b>Final</b>	<b>Núm. plànol</b>
Camí Cornisa (Can Bruguera)	Cap Cornisa Sud	

### B.- Característiques funcionals del vial

#### Tipus

<input checked="" type="checkbox"/> Camí forestal	<input type="checkbox"/> Pista Forestal	<input type="checkbox"/> Pista desembosc
<input type="checkbox"/> Camí rural	<input type="checkbox"/> Camí ramader classificat	<input type="checkbox"/> Itinerari motorístic
<input type="checkbox"/> Accés a nuclis habitats		

#### Titularitat

<input type="checkbox"/> Particulars	<input type="checkbox"/> Públics: Ajuntaments o entitats locals menors
<input type="checkbox"/> Públics: Generalitat	<input type="checkbox"/> Públics: Diputacions provincials

#### Restriccions proposades

<input checked="" type="checkbox"/> Cap restricció: autoritzat a tots els vehicles	<input type="checkbox"/> Accés motoritzat prohibit permanentment
<input type="checkbox"/> Accés motoritzat prohibit temporalment	<input type="checkbox"/> Accés motoritzat prohibit parcialment

Observacions :

#### Circulació específica

<input checked="" type="checkbox"/> Cap	<input type="checkbox"/> Àrees de circulació per al lleure i l'esport
<input type="checkbox"/> Itinerari per a la pràctica de motociclisme de muntanya	<input type="checkbox"/> Circuit permanent no tancat
<input type="checkbox"/> Circuit permanent tancat	

#### Camí ramader

<input checked="" type="checkbox"/> No camí ramader	<input type="checkbox"/> Indicis de camí ramader
<input type="checkbox"/> Constància de camí ramader	

Observacions :

### C.- Característiques tècniques

**Amplada :** 5,0                      **Longitud :** 2.059

#### Tipus de ferm

<input checked="" type="checkbox"/> De terra, sense cap tractament	<input type="checkbox"/> De terra, amb capa de rodadura de tot-ú
<input type="checkbox"/> Aglomerat, tant recs asfàltics com aplicat amb est	<input type="checkbox"/> Formigonat

#### Estat del paviment

<input checked="" type="checkbox"/> Bé	<input type="checkbox"/> Regular	<input type="checkbox"/> Malament
--	----------------------------------	-----------------------------------

#### Drenatge

<input type="checkbox"/> Cuneta	<input type="checkbox"/> Obra de fàbrica	<input type="checkbox"/> Cuneta formigó
---------------------------------	--	---



# Fitxa descriptiva dels vials inclosos a l'inventari de camins rurals o forestals

## A.- Característiques geogràfiques

<b>Comarca</b>	<b>Terme municipal</b>	<b>Data d'inventari</b>
MARESME	MATARO	31/10/2003
<b>Codi de vial</b>	<b>Designació del vial</b>	<b>Codi de tram</b>
MAT-10	Can Cabot de la Brolla	00001
<b>Origen</b>	<b>Final</b>	<b>Núm. plànol</b>
Cornisa	urb. Can Marquès	

## B.- Característiques funcionals del vial

### Tipus

<input type="checkbox"/> Camí forestal	<input checked="" type="checkbox"/> Pista Forestal	<input type="checkbox"/> Pista desembosc
<input type="checkbox"/> Camí rural	<input type="checkbox"/> Camí ramader classificat	<input type="checkbox"/> Itinerari motorístic
<input type="checkbox"/> Accés a nuclis habitats		

### Titularitat

<input type="checkbox"/> Particulars	<input type="checkbox"/> Públics: Ajuntaments o entitats locals menors
<input type="checkbox"/> Públics: Generalitat	<input type="checkbox"/> Públics: Diputacions provincials

### Restriccions proposades

<input checked="" type="checkbox"/> Cap restricció: autoritzat a tots els vehicles	<input type="checkbox"/> Accés motoritzat prohibit permanentment
<input type="checkbox"/> Accés motoritzat prohibit temporalment	<input type="checkbox"/> Accés motoritzat prohibit parcialment

Observacions :

### Circulació específica

<input checked="" type="checkbox"/> Cap	<input type="checkbox"/> Àrees de circulació per al lleure i l'esport
<input type="checkbox"/> Itinerari per a la pràctica de motociclisme de muntanya	<input type="checkbox"/> Circuit permanent no tancat
<input type="checkbox"/> Circuit permanent tancat	

### Camí ramader

<input checked="" type="checkbox"/> No camí ramader	<input type="checkbox"/> Indicis de camí ramader
<input type="checkbox"/> Constància de camí ramader	

Observacions :

## C.- Característiques tècniques

**Amplada :** 3,5                      **Longitud :** 3.128

### Tipus de ferm

<input checked="" type="checkbox"/> De terra, sense cap tractament	<input type="checkbox"/> De terra, amb capa de rodadura de tot-ú
<input type="checkbox"/> Aglomerat, tant recs asfàltics com aplicat amb est	<input type="checkbox"/> Formigonat

### Estat del paviment

<input checked="" type="checkbox"/> Bé	<input type="checkbox"/> Regular	<input type="checkbox"/> Malament
--	----------------------------------	-----------------------------------

### Drenatge

<input type="checkbox"/> Cuneta	<input type="checkbox"/> Obra de fàbrica	<input type="checkbox"/> Cuneta formigó
---------------------------------	--	---

## Fitxa descriptiva dels vials inclosos a l'inventari de camins rurals o forestals

### A.- Característiques geogràfiques

<b>Comarca</b>	<b>Terme municipal</b>	<b>Data d'inventari</b>
MARESME	MATARO	31/10/2003
<b>Codi de vial</b>	<b>Designació del vial</b>	<b>Codi de tram</b>
MAT-11	Camí de Can Flaquer	00001
<b>Origen</b>	<b>Final</b>	<b>Núm. plànol</b>
Cornisa-Can Flaquer	Can Flaquer-Carretera de Mata	

### B.- Característiques funcionals del vial

#### Tipus

<input type="checkbox"/> Camí forestal	<input checked="" type="checkbox"/> Pista Forestal	<input type="checkbox"/> Pista desembosc
<input type="checkbox"/> Camí rural	<input type="checkbox"/> Camí ramader classificat	<input type="checkbox"/> Itinerari motorístic
<input type="checkbox"/> Accés a nuclis habitats		

#### Titularitat

<input type="checkbox"/> Particulars	<input type="checkbox"/> Públics: Ajuntaments o entitats locals menors
<input type="checkbox"/> Públics: Generalitat	<input type="checkbox"/> Públics: Diputacions provincials

#### Restriccions proposades

<input type="checkbox"/> Cap restricció: autoritzat a tots els vehicles	<input type="checkbox"/> Accés motoritzat prohibit permanentment
<input type="checkbox"/> Accés motoritzat prohibit temporalment	<input checked="" type="checkbox"/> Accés motoritzat prohibit parcialment

#### Observacions :

Utilitat únicament en cas d'emergència. Casa

#### Circulació específica

<input checked="" type="checkbox"/> Cap	<input type="checkbox"/> Àrees de circulació per al lleure i l'esport
<input type="checkbox"/> Itinerari per a la pràctica de motociclisme de muntanya	<input type="checkbox"/> Circuit permanent no tancat
<input type="checkbox"/> Circuit permanent tancat	

#### Camí ramader

<input checked="" type="checkbox"/> No camí ramader	<input type="checkbox"/> Indicis de camí ramader
<input type="checkbox"/> Constància de camí ramader	

#### Observacions :

### C.- Característiques tècniques

**Amplada :** 3,0                      **Longitud :** 2.565

#### Tipus de ferm

<input checked="" type="checkbox"/> De terra, sense cap tractament	<input type="checkbox"/> De terra, amb capa de rodadura de tot-ú
<input type="checkbox"/> Aglomerat, tant recs asfàltics com aplicat amb est	<input type="checkbox"/> Formigonat

#### Estat del paviment

<input type="checkbox"/> Bé	<input checked="" type="checkbox"/> Regular	<input type="checkbox"/> Malament
-----------------------------	---	-----------------------------------

#### Drenatge

<input checked="" type="checkbox"/> Cuneta	<input type="checkbox"/> Obra de fàbrica	<input type="checkbox"/> Cuneta formigó
--	--	---

## Fitxa descriptiva dels vials inclosos a l'inventari de camins rurals o forestals

### A.- Característiques geogràfiques

<b>Comarca</b>	<b>Terme municipal</b>	<b>Data d'inventari</b>
MARESME	MATARO	31/10/2003
<b>Codi de vial</b>	<b>Designació del vial</b>	<b>Codi de tram</b>
MAT-12	Camí dels Contrabandistes	00001
<b>Origen</b>	<b>Final</b>	<b>Núm. plànol</b>
Pistes Atletisme (crta. Cirera)	Crtra de Mata	

### B.- Característiques funcionals del vial

#### Tipus

- |  |   |   |
|--|---|---|
| <input type="checkbox"/> Camí forestal           | <input type="checkbox"/> Pista Forestal           | <input type="checkbox"/> Pista desembosc      |
| <input checked="" type="checkbox"/> Camí rural   | <input type="checkbox"/> Camí ramader classificat | <input type="checkbox"/> Itinerari motorístic |
| <input type="checkbox"/> Accés a nuclis habitats |   |   |

#### Titularitat

- |   |  |
|---|--|
| <input type="checkbox"/> Particulars          | <input type="checkbox"/> Públics: Ajuntaments o entitats locals menors |
| <input type="checkbox"/> Públics: Generalitat | <input type="checkbox"/> Públics: Diputacions provincials              |

#### Restriccions proposades

- |  |  |
|--|--|
| <input checked="" type="checkbox"/> Cap restricció: autoritzat a tots els vehicles | <input type="checkbox"/> Accés motoritzat prohibit permanentment |
| <input type="checkbox"/> Accés motoritzat prohibit temporalment                    | <input type="checkbox"/> Accés motoritzat prohibit parcialment   |

#### Observacions :

Futura ronda de Mataró

#### Circulació específica

- |  |   |
|--|---|
| <input checked="" type="checkbox"/> Cap  | <input type="checkbox"/> Àrees de circulació per al lleure i l'esport |
| <input type="checkbox"/> Itinerari per a la pràctica de motociclisme de muntanya | <input type="checkbox"/> Circuit permanent no tancat                  |
| <input type="checkbox"/> Circuit permanent tancat                                |   |

#### Camí ramader

- |   |  |
|---|--|
| <input checked="" type="checkbox"/> No camí ramader | <input type="checkbox"/> Indicis de camí ramader |
| <input type="checkbox"/> Constància de camí ramader |  |

#### Observacions :

### C.- Característiques tècniques

**Amplada :** 4,5                      **Longitud :** 2.841

#### Tipus de ferm

- |   |  |
|---|--|
| <input checked="" type="checkbox"/> De terra, sense cap tractament          | <input type="checkbox"/> De terra, amb capa de rodadura de tot-ú |
| <input type="checkbox"/> Aglomerat, tant recs asfàltics com aplicat amb est | <input type="checkbox"/> Formigonat                              |

#### Estat del paviment

- |  |                                  |                                   |
|--|----------------------------------|-----------------------------------|
| <input checked="" type="checkbox"/> Bé | <input type="checkbox"/> Regular | <input type="checkbox"/> Malament |
|--|----------------------------------|-----------------------------------|

#### Drenatge

- |                                 |  |   |
|---------------------------------|--|---|
| <input type="checkbox"/> Cuneta | <input type="checkbox"/> Obra de fàbrica | <input type="checkbox"/> Cuneta formigó |
|---------------------------------|--|---|

# Fitxa descriptiva dels vials inclosos a l'inventari de camins rurals o forestals

## A.- Característiques geogràfiques

<b>Comarca</b>	<b>Terme municipal</b>	<b>Data d'inventari</b>
MARESME	MATARO	31/10/2003
<b>Codi de vial</b>	<b>Designació del vial</b>	<b>Codi de tram</b>
MAT-13	Camí de les Sureres	00001
<b>Origen</b>	<b>Final</b>	<b>Núm. plànol</b>
Camí Contrabandista	Urb. Les Sureres	

## B.- Característiques funcionals del vial

### Tipus

<input checked="" type="checkbox"/> Camí forestal	<input type="checkbox"/> Pista Forestal	<input type="checkbox"/> Pista desembosc
<input type="checkbox"/> Camí rural	<input type="checkbox"/> Camí ramader classificat	<input type="checkbox"/> Itinerari motorístic
<input type="checkbox"/> Accés a nuclis habitats		

### Titularitat

<input checked="" type="checkbox"/> Particulars	<input type="checkbox"/> Públics: Ajuntaments o entitats locals menors
<input type="checkbox"/> Públics: Generalitat	<input type="checkbox"/> Públics: Diputacions provincials

### Restriccions proposades

<input checked="" type="checkbox"/> Cap restricció: autoritzat a tots els vehicles	<input type="checkbox"/> Accés motoritzat prohibit permanentment
<input type="checkbox"/> Accés motoritzat prohibit temporalment	<input type="checkbox"/> Accés motoritzat prohibit parcialment

#### Observacions :

Accés a urb.Les Sureres

### Circulació específica

<input checked="" type="checkbox"/> Cap	<input type="checkbox"/> Àrees de circulació per al lleure i l'esport
<input type="checkbox"/> Itinerari per a la pràctica de motociclisme de muntanya	<input type="checkbox"/> Circuit permanent no tancat
<input type="checkbox"/> Circuit permanent tancat	

### Camí ramader

<input checked="" type="checkbox"/> No camí ramader	<input type="checkbox"/> Indicis de camí ramader
<input type="checkbox"/> Constància de camí ramader	

#### Observacions :

## C.- Característiques tècniques

**Amplada :** 3,5                      **Longitud :** 507

### Tipus de ferm

<input checked="" type="checkbox"/> De terra, sense cap tractament	<input type="checkbox"/> De terra, amb capa de rodadura de tot-ú
<input type="checkbox"/> Aglomerat, tant recs asfàltics com aplicat amb est	<input type="checkbox"/> Formigonat

### Estat del paviment

<input checked="" type="checkbox"/> Bé	<input type="checkbox"/> Regular	<input type="checkbox"/> Malament
--	----------------------------------	-----------------------------------

### Drenatge

<input type="checkbox"/> Cuneta	<input type="checkbox"/> Obra de fàbrica	<input type="checkbox"/> Cuneta formigó
---------------------------------	--	---

## Fitxa descriptiva dels vials inclosos a l'inventari de camins rurals o forestals

### A.- Característiques geogràfiques

<b>Comarca</b>	<b>Terme municipal</b>	<b>Data d'inventari</b>
MARESME	MATARO	31/10/2003
<b>Codi de vial</b>	<b>Designació del vial</b>	<b>Codi de tram</b>
MAT-14	Camí de la Bassa de can Noè	00001
<b>Origen</b>	<b>Final</b>	<b>Núm. plànol</b>
Camí de cOntrabandista (can Noè)	Bassa de can Noè	

### B.- Característiques funcionals del vial

#### Tipus

<input type="checkbox"/> Camí forestal	<input checked="" type="checkbox"/> Pista Forestal	<input type="checkbox"/> Pista desembosc
<input type="checkbox"/> Camí rural	<input type="checkbox"/> Camí ramader classificat	<input type="checkbox"/> Itinerari motorístic
<input type="checkbox"/> Accés a nuclis habitats		

#### Titularitat

<input type="checkbox"/> Particulars	<input type="checkbox"/> Públics: Ajuntaments o entitats locals menors
<input type="checkbox"/> Públics: Generalitat	<input type="checkbox"/> Públics: Diputacions provincials

#### Restriccions proposades

<input type="checkbox"/> Cap restricció: autoritzat a tots els vehicles	<input checked="" type="checkbox"/> Accés motoritzat prohibit permanentment
<input type="checkbox"/> Accés motoritzat prohibit temporalment	<input type="checkbox"/> Accés motoritzat prohibit parcialment

#### Observacions :

És un camí sense continuïtat

#### Circulació específica

<input checked="" type="checkbox"/> Cap	<input type="checkbox"/> Àrees de circulació per al lleure i l'esport
<input type="checkbox"/> Itinerari per a la pràctica de motociclisme de muntanya	<input type="checkbox"/> Circuit permanent no tancat
<input type="checkbox"/> Circuit permanent tancat	

#### Camí ramader

<input checked="" type="checkbox"/> No camí ramader	<input type="checkbox"/> Indicis de camí ramader
<input type="checkbox"/> Constància de camí ramader	

#### Observacions :

### C.- Característiques tècniques

**Amplada :** 3,0                      **Longitud :** 698

#### Tipus de ferm

<input checked="" type="checkbox"/> De terra, sense cap tractament	<input type="checkbox"/> De terra, amb capa de rodadura de tot-ú
<input type="checkbox"/> Aglomerat, tant recs asfàltics com aplicat amb est	<input type="checkbox"/> Formigonat

#### Estat del paviment

<input checked="" type="checkbox"/> Bé	<input type="checkbox"/> Regular	<input type="checkbox"/> Malament
--	----------------------------------	-----------------------------------

#### Drenatge

<input type="checkbox"/> Cuneta	<input type="checkbox"/> Obra de fàbrica	<input type="checkbox"/> Cuneta formigó
---------------------------------	--	---

## Fitxa descriptiva dels vials inclosos a l'inventari de camins rurals o forestals

### A.- Característiques geogràfiques

<b>Comarca</b>	<b>Terme municipal</b>	<b>Data d'inventari</b>
MARESME	MATARO	31/10/2003
<b>Codi de vial</b>	<b>Designació del vial</b>	<b>Codi de tram</b>
MAT-15	Camí del Castell de Mata	00001
<b>Origen</b>	<b>Final</b>	<b>Núm. plànol</b>
Castell de Mata	Crtra. De Mata	

### B.- Característiques funcionals del vial

#### Tipus

<input type="checkbox"/> Camí forestal	<input checked="" type="checkbox"/> Pista Forestal	<input type="checkbox"/> Pista desembosc
<input type="checkbox"/> Camí rural	<input type="checkbox"/> Camí ramader classificat	<input type="checkbox"/> Itinerari motorístic
<input type="checkbox"/> Accés a nuclis habitats		

#### Titularitat

<input type="checkbox"/> Particulars	<input type="checkbox"/> Públics: Ajuntaments o entitats locals menors
<input type="checkbox"/> Públics: Generalitat	<input type="checkbox"/> Públics: Diputacions provincials

#### Restriccions proposades

<input type="checkbox"/> Cap restricció: autoritzat a tots els vehicles	<input type="checkbox"/> Accés motoritzat prohibit permanentment
<input type="checkbox"/> Accés motoritzat prohibit temporalment	<input checked="" type="checkbox"/> Accés motoritzat prohibit parcialment

Observacions :

#### Circulació específica

<input checked="" type="checkbox"/> Cap	<input type="checkbox"/> Àrees de circulació per al lleure i l'esport
<input type="checkbox"/> Itinerari per a la pràctica de motociclisme de muntanya	<input type="checkbox"/> Circuit permanent no tancat
<input type="checkbox"/> Circuit permanent tancat	

#### Camí ramader

<input checked="" type="checkbox"/> No camí ramader	<input type="checkbox"/> Indicis de camí ramader
<input type="checkbox"/> Constància de camí ramader	

Observacions :

### C.- Característiques tècniques

**Amplada :** 3,0                      **Longitud :** 1.128

#### Tipus de ferm

<input checked="" type="checkbox"/> De terra, sense cap tractament	<input type="checkbox"/> De terra, amb capa de rodadura de tot-ú
<input type="checkbox"/> Aglomerat, tant recs asfàltics com aplicat amb est	<input type="checkbox"/> Formigonat

#### Estat del paviment

<input checked="" type="checkbox"/> Bé	<input type="checkbox"/> Regular	<input type="checkbox"/> Malament
--	----------------------------------	-----------------------------------

#### Drenatge

<input type="checkbox"/> Cuneta	<input type="checkbox"/> Obra de fàbrica	<input type="checkbox"/> Cuneta formigó
---------------------------------	--	---

## Fitxa descriptiva dels vials inclosos a l'inventari de camins rurals o forestals

### A.- Característiques geogràfiques

<b>Comarca</b>	<b>Terme municipal</b>	<b>Data d'inventari</b>
MARESME	MATARO	31/10/2003
<b>Codi de vial</b>	<b>Designació del vial</b>	<b>Codi de tram</b>
MAT-16	Camí de can Corona	00001
<b>Origen</b>	<b>Final</b>	<b>Núm. plànol</b>
Crtra. de Mata	Camí de can Flaqué	

### B.- Característiques funcionals del vial

#### Tipus

<input type="checkbox"/> Camí forestal	<input checked="" type="checkbox"/> Pista Forestal	<input type="checkbox"/> Pista desembosc
<input type="checkbox"/> Camí rural	<input type="checkbox"/> Camí ramader classificat	<input type="checkbox"/> Itinerari motorístic
<input type="checkbox"/> Accés a nuclis habitats		

#### Titularitat

<input type="checkbox"/> Particulars	<input type="checkbox"/> Públics: Ajuntaments o entitats locals menors
<input type="checkbox"/> Públics: Generalitat	<input type="checkbox"/> Públics: Diputacions provincials

#### Restriccions proposades

<input type="checkbox"/> Cap restricció: autoritzat a tots els vehicles	<input checked="" type="checkbox"/> Accés motoritzat prohibit permanentment
<input type="checkbox"/> Accés motoritzat prohibit temporalment	<input type="checkbox"/> Accés motoritzat prohibit parcialment

#### Observacions :

Utilitat en cas d'emergència. Casa

#### Circulació específica

<input checked="" type="checkbox"/> Cap	<input type="checkbox"/> Àrees de circulació per al lleure i l'esport
<input type="checkbox"/> Itinerari per a la pràctica de motociclisme de muntanya	<input type="checkbox"/> Circuit permanent no tancat
<input type="checkbox"/> Circuit permanent tancat	

#### Camí ramader

<input checked="" type="checkbox"/> No camí ramader	<input type="checkbox"/> Indicis de camí ramader
<input type="checkbox"/> Constància de camí ramader	

#### Observacions :

### C.- Característiques tècniques

**Amplada :** 3,0                      **Longitud :** 1.117

#### Tipus de ferm

<input checked="" type="checkbox"/> De terra, sense cap tractament	<input type="checkbox"/> De terra, amb capa de rodadura de tot-ú
<input type="checkbox"/> Aglomerat, tant recs asfàltics com aplicat amb est	<input type="checkbox"/> Formigonat

#### Estat del paviment

<input checked="" type="checkbox"/> Bé	<input type="checkbox"/> Regular	<input type="checkbox"/> Malament
--	----------------------------------	-----------------------------------

#### Drenatge

<input type="checkbox"/> Cuneta	<input type="checkbox"/> Obra de fàbrica	<input type="checkbox"/> Cuneta formigó
---------------------------------	--	---

## Fitxa descriptiva dels vials inclosos a l'inventari de camins rurals o forestals

### A.- Característiques geogràfiques

<b>Comarca</b>	<b>Terme municipal</b>	<b>Data d'inventari</b>
MARESME	MATARO	31/10/2003
<b>Codi de vial</b>	<b>Designació del vial</b>	<b>Codi de tram</b>
MAT-17	Camí de can Lincoln	00001
<b>Origen</b>	<b>Final</b>	<b>Núm. plànol</b>
Crtra. de Mata	Can Lincoln	

### B.- Característiques funcionals del vial

#### Tipus

<input type="checkbox"/> Camí forestal	<input type="checkbox"/> Pista Forestal	<input type="checkbox"/> Pista desembosc
<input checked="" type="checkbox"/> Camí rural	<input type="checkbox"/> Camí ramader classificat	<input type="checkbox"/> Itinerari motorístic
<input type="checkbox"/> Accés a nuclis habitats		

#### Titularitat

<input checked="" type="checkbox"/> Particulars	<input type="checkbox"/> Públics: Ajuntaments o entitats locals menors
<input type="checkbox"/> Públics: Generalitat	<input type="checkbox"/> Públics: Diputacions provincials

#### Restriccions proposades

<input type="checkbox"/> Cap restricció: autoritzat a tots els vehicles	<input checked="" type="checkbox"/> Accés motoritzat prohibit permanentment
<input type="checkbox"/> Accés motoritzat prohibit temporalment	<input type="checkbox"/> Accés motoritzat prohibit parcialment

#### Observacions :

Utilitat en cas d'emergència. Casa

#### Circulació específica

<input checked="" type="checkbox"/> Cap	<input type="checkbox"/> Àrees de circulació per al lleure i l'esport
<input type="checkbox"/> Itinerari per a la pràctica de motociclisme de muntanya	<input type="checkbox"/> Circuit permanent no tancat
<input type="checkbox"/> Circuit permanent tancat	

#### Camí ramader

<input checked="" type="checkbox"/> No camí ramader	<input type="checkbox"/> Indicis de camí ramader
<input type="checkbox"/> Constància de camí ramader	

#### Observacions :

### C.- Característiques tècniques

**Amplada :** 2,5                      **Longitud :** 787

#### Tipus de ferm

<input checked="" type="checkbox"/> De terra, sense cap tractament	<input type="checkbox"/> De terra, amb capa de rodadura de tot-ú
<input type="checkbox"/> Aglomerat, tant recs asfàltics com aplicat amb est	<input type="checkbox"/> Formigonat

#### Estat del paviment

<input checked="" type="checkbox"/> Bé	<input type="checkbox"/> Regular	<input type="checkbox"/> Malament
--	----------------------------------	-----------------------------------

#### Drenatge

<input type="checkbox"/> Cuneta	<input type="checkbox"/> Obra de fàbrica	<input type="checkbox"/> Cuneta formigó
---------------------------------	--	---



## Fitxa descriptiva dels vials inclosos a l'inventari de camins rurals o forestals

### A.- Característiques geogràfiques

<b>Comarca</b>	<b>Terme municipal</b>	<b>Data d'inventari</b>
MARESME	MATARO	31/10/2003
<b>Codi de vial</b>	<b>Designació del vial</b>	<b>Codi de tram</b>
MAT-18	Camí de can Guanyabens	00001
<b>Origen</b>	<b>Final</b>	<b>Núm. plànol</b>
Can Guanyabens	Ermita de Sant Miquel	

### B.- Característiques funcionals del vial

#### Tipus

<input type="checkbox"/> Camí forestal	<input type="checkbox"/> Pista Forestal	<input type="checkbox"/> Pista desembosc
<input checked="" type="checkbox"/> Camí rural	<input type="checkbox"/> Camí ramader classificat	<input type="checkbox"/> Itinerari motorístic
<input type="checkbox"/> Accés a nuclis habitats		

#### Titularitat

<input type="checkbox"/> Particulars	<input type="checkbox"/> Públics: Ajuntaments o entitats locals menors
<input type="checkbox"/> Públics: Generalitat	<input type="checkbox"/> Públics: Diputacions provincials

#### Restriccions proposades

<input checked="" type="checkbox"/> Cap restricció: autoritzat a tots els vehicles	<input type="checkbox"/> Accés motoritzat prohibit permanentment
<input type="checkbox"/> Accés motoritzat prohibit temporalment	<input type="checkbox"/> Accés motoritzat prohibit parcialment

#### Observacions :

Cal connectar amb Sant Miquel de Mata

#### Circulació específica

<input checked="" type="checkbox"/> Cap	<input type="checkbox"/> Àrees de circulació per al lleure i l'esport
<input type="checkbox"/> Itinerari per a la pràctica de motociclisme de muntanya	<input type="checkbox"/> Circuit permanent no tancat
<input type="checkbox"/> Circuit permanent tancat	

#### Camí ramader

<input checked="" type="checkbox"/> No camí ramader	<input type="checkbox"/> Indicis de camí ramader
<input type="checkbox"/> Constància de camí ramader	

#### Observacions :

Cal tancar amb cadena

### C.- Característiques tècniques

**Amplada :** 4,0                      **Longitud :** 785

#### Tipus de ferm

<input checked="" type="checkbox"/> De terra, sense cap tractament	<input type="checkbox"/> De terra, amb capa de rodadura de tot-ú
<input type="checkbox"/> Aglomerat, tant recs asfàltics com aplicat amb est	<input type="checkbox"/> Formigonat

#### Estat del paviment

<input checked="" type="checkbox"/> Bé	<input type="checkbox"/> Regular	<input type="checkbox"/> Malament
--	----------------------------------	-----------------------------------

#### Drenatge

<input type="checkbox"/> Cuneta	<input type="checkbox"/> Obra de fàbrica	<input type="checkbox"/> Cuneta formigó
---------------------------------	--	---

## Fitxa descriptiva dels vials inclosos a l'inventari de camins rurals o forestals

### A.- Característiques geogràfiques

<b>Comarca</b>	<b>Terme municipal</b>	<b>Data d'inventari</b>
MARESME	MATARO	31/10/2003
<b>Codi de vial</b>	<b>Designació del vial</b>	<b>Codi de tram</b>
MAT-19	Camí de la Urb. Magnòlies	00001
<b>Origen</b>	<b>Final</b>	<b>Núm. plànol</b>
Crtra. de Mata	Urb. Magnòlies	

### B.- Característiques funcionals del vial

#### Tipus

<input type="checkbox"/> Camí forestal	<input type="checkbox"/> Pista Forestal	<input type="checkbox"/> Pista desembosc
<input checked="" type="checkbox"/> Camí rural	<input type="checkbox"/> Camí ramader classificat	<input type="checkbox"/> Itinerari motorístic
<input type="checkbox"/> Accés a nuclis habitats		

#### Titularitat

<input type="checkbox"/> Particulars	<input type="checkbox"/> Públics: Ajuntaments o entitats locals menors
<input type="checkbox"/> Públics: Generalitat	<input type="checkbox"/> Públics: Diputacions provincials

#### Restriccions proposades

<input checked="" type="checkbox"/> Cap restricció: autoritzat a tots els vehicles	<input type="checkbox"/> Accés motoritzat prohibit permanentment
<input type="checkbox"/> Accés motoritzat prohibit temporalment	<input type="checkbox"/> Accés motoritzat prohibit parcialment

#### Observacions :

Camí sense sortida

#### Circulació específica

<input checked="" type="checkbox"/> Cap	<input type="checkbox"/> Àrees de circulació per al lleure i l'esport
<input type="checkbox"/> Itinerari per a la pràctica de motociclisme de muntanya	<input type="checkbox"/> Circuit permanent no tancat
<input type="checkbox"/> Circuit permanent tancat	

#### Camí ramader

<input checked="" type="checkbox"/> No camí ramader	<input type="checkbox"/> Indicis de camí ramader
<input type="checkbox"/> Constància de camí ramader	

#### Observacions :

### C.- Característiques tècniques

**Amplada :** 3,0                      **Longitud :** 342

#### Tipus de ferm

<input checked="" type="checkbox"/> De terra, sense cap tractament	<input type="checkbox"/> De terra, amb capa de rodadura de tot-ú
<input type="checkbox"/> Aglomerat, tant recs asfàltics com aplicat amb est	<input type="checkbox"/> Formigonat

#### Estat del paviment

<input checked="" type="checkbox"/> Bé	<input type="checkbox"/> Regular	<input type="checkbox"/> Malament
--	----------------------------------	-----------------------------------

#### Drenatge

<input type="checkbox"/> Cuneta	<input type="checkbox"/> Obra de fàbrica	<input type="checkbox"/> Cuneta formigó
---------------------------------	--	---

# Fitxa descriptiva dels vials inclosos a l'inventari de camins rurals o forestals

## A.- Característiques geogràfiques

<b>Comarca</b>	<b>Terme municipal</b>	<b>Data d'inventari</b>
MARESME	MATARO	31/10/2003
<b>Codi de vial</b>	<b>Designació del vial</b>	<b>Codi de tram</b>
MAT-20	Turó de Cerdanyola	00001
<b>Origen</b>	<b>Final</b>	<b>Núm. plànol</b>
Llàntia (Mas Sant Jordi)	T.M. Argentona	

## B.- Característiques funcionals del vial

### Tipus

<input type="checkbox"/> Camí forestal	<input checked="" type="checkbox"/> Pista Forestal	<input type="checkbox"/> Pista desembosc
<input type="checkbox"/> Camí rural	<input type="checkbox"/> Camí ramader classificat	<input type="checkbox"/> Itinerari motorístic
<input type="checkbox"/> Accés a nuclis habitats		

### Titularitat

<input checked="" type="checkbox"/> Particulars	<input type="checkbox"/> Públics: Ajuntaments o entitats locals menors
<input type="checkbox"/> Públics: Generalitat	<input type="checkbox"/> Públics: Diputacions provincials

### Restriccions proposades

<input type="checkbox"/> Cap restricció: autoritzat a tots els vehicles	<input checked="" type="checkbox"/> Accés motoritzat prohibit permanentment
<input type="checkbox"/> Accés motoritzat prohibit temporalment	<input type="checkbox"/> Accés motoritzat prohibit parcialment

#### Observacions :

Es camí compartit amb Argentona

### Circulació específica

<input checked="" type="checkbox"/> Cap	<input type="checkbox"/> Àrees de circulació per al lleure i l'esport
<input type="checkbox"/> Itinerari per a la pràctica de motociclisme de muntanya	<input type="checkbox"/> Circuit permanent no tancat
<input type="checkbox"/> Circuit permanent tancat	

### Camí ramader

<input checked="" type="checkbox"/> No camí ramader	<input type="checkbox"/> Indicis de camí ramader
<input type="checkbox"/> Constància de camí ramader	

#### Observacions :

## C.- Característiques tècniques

**Amplada :** 2,5                      **Longitud :** 470

### Tipus de ferm

<input checked="" type="checkbox"/> De terra, sense cap tractament	<input type="checkbox"/> De terra, amb capa de rodadura de tot-ú
<input type="checkbox"/> Aglomerat, tant recs asfàltics com aplicat amb est	<input type="checkbox"/> Formigonat

### Estat del paviment

<input type="checkbox"/> Bé	<input checked="" type="checkbox"/> Regular	<input type="checkbox"/> Malament
-----------------------------	---	-----------------------------------

### Drenatge

<input checked="" type="checkbox"/> Cuneta	<input type="checkbox"/> Obra de fàbrica	<input type="checkbox"/> Cuneta formigó
--	--	---

## Fitxa descriptiva dels vials inclosos a l'inventari de camins rurals o forestals

### A.- Característiques geogràfiques

<b>Comarca</b>	<b>Terme municipal</b>	<b>Data d'inventari</b>
MARESME	MATARO	31/10/2003
<b>Codi de vial</b>	<b>Designació del vial</b>	<b>Codi de tram</b>
MAT-21	Camí del Torrent del Lluscà	00001
<b>Origen</b>	<b>Final</b>	<b>Núm. plànol</b>
Camí del Pont de la Vila	Cul de món (cadena)	

### B.- Característiques funcionals del vial

#### Tipus

<input checked="" type="checkbox"/> Camí forestal	<input type="checkbox"/> Pista Forestal	<input type="checkbox"/> Pista desembosc
<input type="checkbox"/> Camí rural	<input type="checkbox"/> Camí ramader classificat	<input type="checkbox"/> Itinerari motorístic
<input type="checkbox"/> Accés a nuclis habitats		

#### Titularitat

<input type="checkbox"/> Particulars	<input type="checkbox"/> Públics: Ajuntaments o entitats locals menors
<input type="checkbox"/> Públics: Generalitat	<input type="checkbox"/> Públics: Diputacions provincials

#### Restriccions proposades

<input type="checkbox"/> Cap restricció: autoritzat a tots els vehicles	<input checked="" type="checkbox"/> Accés motoritzat prohibit permanentment
<input type="checkbox"/> Accés motoritzat prohibit temporalment	<input type="checkbox"/> Accés motoritzat prohibit parcialment

#### Observacions :

#### Circulació específica

<input type="checkbox"/> Cap	<input type="checkbox"/> Àrees de circulació per al lleure i l'esport
<input type="checkbox"/> Itinerari per a la pràctica de motociclisme de muntanya	<input type="checkbox"/> Circuit permanent no tancat
<input type="checkbox"/> Circuit permanent tancat	

#### Camí ramader

<input checked="" type="checkbox"/> No camí ramader	<input type="checkbox"/> Indicis de camí ramader
<input type="checkbox"/> Constància de camí ramader	

#### Observacions :

Camí forestal, camí prevenció d'incendis

### C.- Característiques tècniques

**Amplada :** 3,0                      **Longitud :** 1.254

#### Tipus de ferm

<input checked="" type="checkbox"/> De terra, sense cap tractament	<input type="checkbox"/> De terra, amb capa de rodadura de tot-ú
<input type="checkbox"/> Aglomerat, tant recs asfàltics com aplicat amb est	<input type="checkbox"/> Formigonat

#### Estat del paviment

<input type="checkbox"/> Bé	<input checked="" type="checkbox"/> Regular	<input type="checkbox"/> Malament
-----------------------------	---	-----------------------------------

#### Drenatge

<input type="checkbox"/> Cuneta	<input type="checkbox"/> Obra de fàbrica	<input type="checkbox"/> Cuneta formigó
---------------------------------	--	---

## Fitxa descriptiva dels vials inclosos a l'inventari de camins rurals o forestals

### A.- Característiques geogràfiques

<b>Comarca</b>	<b>Terme municipal</b>	<b>Data d'inventari</b>
MARESME	MATARO	31/10/2003
<b>Codi de vial</b>	<b>Designació del vial</b>	<b>Codi de tram</b>
MAT-22	Camí Suro de Can Soler	00001
<b>Origen</b>	<b>Final</b>	<b>Núm. plànol</b>
Camí de Can Cabot	Can Flaquer	

### B.- Característiques funcionals del vial

#### Tipus

<input type="checkbox"/> Camí forestal	<input checked="" type="checkbox"/> Pista Forestal	<input type="checkbox"/> Pista desembosc
<input type="checkbox"/> Camí rural	<input type="checkbox"/> Camí ramader classificat	<input type="checkbox"/> Itinerari motorístic
<input type="checkbox"/> Accés a nuclis habitats		

#### Titularitat

<input checked="" type="checkbox"/> Particulars	<input type="checkbox"/> Públics: Ajuntaments o entitats locals menors
<input type="checkbox"/> Públics: Generalitat	<input type="checkbox"/> Públics: Diputacions provincials

#### Restriccions proposades

<input checked="" type="checkbox"/> Cap restricció: autoritzat a tots els vehicles	<input type="checkbox"/> Accés motoritzat prohibit permanentment
<input type="checkbox"/> Accés motoritzat prohibit temporalment	<input type="checkbox"/> Accés motoritzat prohibit parcialment

Observacions :

#### Circulació específica

<input checked="" type="checkbox"/> Cap	<input type="checkbox"/> Àrees de circulació per al lleure i l'esport
<input type="checkbox"/> Itinerari per a la pràctica de motociclisme de muntanya	<input type="checkbox"/> Circuit permanent no tancat
<input type="checkbox"/> Circuit permanent tancat	

#### Camí ramader

<input checked="" type="checkbox"/> No camí ramader	<input type="checkbox"/> Indicis de camí ramader
<input type="checkbox"/> Constància de camí ramader	

Observacions :

### C.- Característiques tècniques

**Amplada :** 2,5                      **Longitud :** 848

#### Tipus de ferm

<input checked="" type="checkbox"/> De terra, sense cap tractament	<input type="checkbox"/> De terra, amb capa de rodadura de tot-ú
<input type="checkbox"/> Aglomerat, tant recs asfàltics com aplicat amb est	<input type="checkbox"/> Formigonat

#### Estat del paviment

<input type="checkbox"/> Bé	<input checked="" type="checkbox"/> Regular	<input type="checkbox"/> Malament
-----------------------------	---	-----------------------------------

#### Drenatge

<input type="checkbox"/> Cuneta	<input type="checkbox"/> Obra de fàbrica	<input type="checkbox"/> Cuneta formigó
---------------------------------	--	---

## Fitxa descriptiva dels vials inclosos a l'inventari de camins rurals o forestals

### A.- Característiques geogràfiques

<b>Comarca</b>	<b>Terme municipal</b>	<b>Data d'inventari</b>
MARESME	MATARO	31/10/2003
<b>Codi de vial</b>	<b>Designació del vial</b>	<b>Codi de tram</b>
MAT-23	Camí Sot de la Salamandra-Can Pericó dels Ocells	00001
<b>Origen</b>	<b>Final</b>	<b>Núm. plànol</b>
Camí Suro de Can Soler	Riera de Can Soler	

### B.- Característiques funcionals del vial

#### Tipus

<input type="checkbox"/> Camí forestal	<input checked="" type="checkbox"/> Pista Forestal	<input type="checkbox"/> Pista desembosc
<input type="checkbox"/> Camí rural	<input type="checkbox"/> Camí ramader classificat	<input type="checkbox"/> Itinerari motorístic
<input type="checkbox"/> Accés a nuclis habitats		

#### Titularitat

<input type="checkbox"/> Particulars	<input type="checkbox"/> Públics: Ajuntaments o entitats locals menors
<input type="checkbox"/> Públics: Generalitat	<input type="checkbox"/> Públics: Diputacions provincials

#### Restriccions proposades

<input type="checkbox"/> Cap restricció: autoritzat a tots els vehicles	<input type="checkbox"/> Accés motoritzat prohibit permanentment
<input type="checkbox"/> Accés motoritzat prohibit temporalment	<input checked="" type="checkbox"/> Accés motoritzat prohibit parcialment

#### Observacions :

Caldria redefinir el cademat

#### Circulació específica

<input checked="" type="checkbox"/> Cap	<input type="checkbox"/> Àrees de circulació per al lleure i l'esport
<input type="checkbox"/> Itinerari per a la pràctica de motociclisme de muntanya	<input type="checkbox"/> Circuit permanent no tancat
<input type="checkbox"/> Circuit permanent tancat	

#### Camí ramader

<input checked="" type="checkbox"/> No camí ramader	<input type="checkbox"/> Indicis de camí ramader
<input type="checkbox"/> Constància de camí ramader	

#### Observacions :

### C.- Característiques tècniques

**Amplada :** 2,5                      **Longitud :** 1.183

#### Tipus de ferm

<input checked="" type="checkbox"/> De terra, sense cap tractament	<input type="checkbox"/> De terra, amb capa de rodadura de tot-ú
<input type="checkbox"/> Aglomerat, tant recs asfàltics com aplicat amb est	<input type="checkbox"/> Formigonat

#### Estat del paviment

<input type="checkbox"/> Bé	<input type="checkbox"/> Regular	<input checked="" type="checkbox"/> Malament
-----------------------------	----------------------------------	--

#### Drenatge

<input checked="" type="checkbox"/> Cuneta	<input type="checkbox"/> Obra de fàbrica	<input type="checkbox"/> Cuneta formigó
--	--	---

## Fitxa descriptiva dels vials inclosos a l'inventari de camins rurals o forestals

### A.- Característiques geogràfiques

<b>Comarca</b>	<b>Terme municipal</b>	<b>Data d'inventari</b>
MARESME	MATARO	31/10/2003
<b>Codi de vial</b>	<b>Designació del vial</b>	<b>Codi de tram</b>
MAT-24	Camí del refugi de Laietana	00001
<b>Origen</b>	<b>Final</b>	<b>Núm. plànol</b>
Torrent d'en Lluscà	Refugi Laietana	

### B.- Característiques funcionals del vial

#### Tipus

<input type="checkbox"/> Camí forestal	<input checked="" type="checkbox"/> Pista Forestal	<input type="checkbox"/> Pista desembosc
<input type="checkbox"/> Camí rural	<input type="checkbox"/> Camí ramader classificat	<input type="checkbox"/> Itinerari motorístic
<input type="checkbox"/> Accés a nuclis habitats		

#### Titularitat

<input checked="" type="checkbox"/> Particulars	<input type="checkbox"/> Públics: Ajuntaments o entitats locals menors
<input type="checkbox"/> Públics: Generalitat	<input type="checkbox"/> Públics: Diputacions provincials

#### Restriccions proposades

<input type="checkbox"/> Cap restricció: autoritzat a tots els vehicles	<input checked="" type="checkbox"/> Accés motoritzat prohibit permanentment
<input type="checkbox"/> Accés motoritzat prohibit temporalment	<input type="checkbox"/> Accés motoritzat prohibit parcialment

Observacions :

#### Circulació específica

<input checked="" type="checkbox"/> Cap	<input type="checkbox"/> Àrees de circulació per al lleure i l'esport
<input type="checkbox"/> Itinerari per a la pràctica de motociclisme de muntanya	<input type="checkbox"/> Circuit permanent no tancat
<input type="checkbox"/> Circuit permanent tancat	

#### Camí ramader

<input checked="" type="checkbox"/> No camí ramader	<input type="checkbox"/> Indicis de camí ramader
<input type="checkbox"/> Constància de camí ramader	

Observacions :

### C.- Característiques tècniques

**Amplada :** 2,5                      **Longitud :** 739

#### Tipus de ferm

<input checked="" type="checkbox"/> De terra, sense cap tractament	<input type="checkbox"/> De terra, amb capa de rodadura de tot-ú
<input type="checkbox"/> Aglomerat, tant recs asfàltics com aplicat amb est	<input type="checkbox"/> Formigonat

#### Estat del paviment

<input type="checkbox"/> Bé	<input type="checkbox"/> Regular	<input checked="" type="checkbox"/> Malament
-----------------------------	----------------------------------	--

#### Drenatge

<input checked="" type="checkbox"/> Cuneta	<input type="checkbox"/> Obra de fàbrica	<input type="checkbox"/> Cuneta formigó
--	--	---

## Fitxa descriptiva dels vials inclosos a l'inventari de camins rurals o forestals

### A.- Característiques geogràfiques

<b>Comarca</b>	<b>Terme municipal</b>	<b>Data d'inventari</b>
MARESME	MATARO	31/10/2003
<b>Codi de vial</b>	<b>Designació del vial</b>	<b>Codi de tram</b>
MAT-25	Camí Font dels 3 Rajos	00001
<b>Origen</b>	<b>Final</b>	<b>Núm. plànol</b>
Torrent Cul de Món	Camí Pont de la Vila (Pont 3 Rajos)	

### B.- Característiques funcionals del vial

#### Tipus

<input type="checkbox"/> Camí forestal	<input checked="" type="checkbox"/> Pista Forestal	<input type="checkbox"/> Pista desembosc
<input type="checkbox"/> Camí rural	<input type="checkbox"/> Camí ramader classificat	<input type="checkbox"/> Itinerari motorístic
<input type="checkbox"/> Accés a nuclis habitats		

#### Titularitat

<input checked="" type="checkbox"/> Particulars	<input type="checkbox"/> Públics: Ajuntaments o entitats locals menors
<input type="checkbox"/> Públics: Generalitat	<input type="checkbox"/> Públics: Diputacions provincials

#### Restriccions proposades

<input type="checkbox"/> Cap restricció: autoritzat a tots els vehicles	<input checked="" type="checkbox"/> Accés motoritzat prohibit permanentment
<input type="checkbox"/> Accés motoritzat prohibit temporalment	<input type="checkbox"/> Accés motoritzat prohibit parcialment

Observacions :

#### Circulació específica

<input checked="" type="checkbox"/> Cap	<input type="checkbox"/> Àrees de circulació per al lleure i l'esport
<input type="checkbox"/> Itinerari per a la pràctica de motociclisme de muntanya	<input type="checkbox"/> Circuit permanent no tancat
<input type="checkbox"/> Circuit permanent tancat	

#### Camí ramader

<input checked="" type="checkbox"/> No camí ramader	<input type="checkbox"/> Indicis de camí ramader
<input type="checkbox"/> Constància de camí ramader	

Observacions :

### C.- Característiques tècniques

**Amplada :** 2,5                      **Longitud :** 554

#### Tipus de ferm

<input checked="" type="checkbox"/> De terra, sense cap tractament	<input type="checkbox"/> De terra, amb capa de rodadura de tot-ú
<input type="checkbox"/> Aglomerat, tant recs asfàltics com aplicat amb est	<input type="checkbox"/> Formigonat

#### Estat del paviment

<input type="checkbox"/> Bé	<input type="checkbox"/> Regular	<input checked="" type="checkbox"/> Malament
-----------------------------	----------------------------------	--

#### Drenatge

<input checked="" type="checkbox"/> Cuneta	<input type="checkbox"/> Obra de fàbrica	<input type="checkbox"/> Cuneta formigó
--	--	---



## Fitxa descriptiva dels vials inclosos a l'inventari de camins rurals o forestals

### A.- Característiques geogràfiques

<b>Comarca</b>	<b>Terme municipal</b>	<b>Data d'inventari</b>
MARESME	MATARO	31/10/2003
<b>Codi de vial</b>	<b>Designació del vial</b>	<b>Codi de tram</b>
MAT-26	Camí de les Cinc Sènies	00001
<b>Origen</b>	<b>Final</b>	<b>Núm. plànol</b>
Riera Sant Simó	T.M. Mataró	

### B.- Característiques funcionals del vial

#### Tipus

<input type="checkbox"/> Camí forestal	<input type="checkbox"/> Pista Forestal	<input type="checkbox"/> Pista desembosc
<input checked="" type="checkbox"/> Camí rural	<input type="checkbox"/> Camí ramader classificat	<input type="checkbox"/> Itinerari motorístic
<input type="checkbox"/> Accés a nuclis habitats		

#### Titularitat

<input type="checkbox"/> Particulars	<input type="checkbox"/> Públics: Ajuntaments o entitats locals menors
<input type="checkbox"/> Públics: Generalitat	<input type="checkbox"/> Públics: Diputacions provincials

#### Restriccions proposades

<input checked="" type="checkbox"/> Cap restricció: autoritzat a tots els vehicles	<input type="checkbox"/> Accés motoritzat prohibit permanentment
<input type="checkbox"/> Accés motoritzat prohibit temporalment	<input type="checkbox"/> Accés motoritzat prohibit parcialment

Observacions :

#### Circulació específica

<input checked="" type="checkbox"/> Cap	<input type="checkbox"/> Àrees de circulació per al lleure i l'esport
<input type="checkbox"/> Itinerari per a la pràctica de motociclisme de muntanya	<input type="checkbox"/> Circuit permanent no tancat
<input type="checkbox"/> Circuit permanent tancat	

#### Camí ramader

<input checked="" type="checkbox"/> No camí ramader	<input type="checkbox"/> Indicis de camí ramader
<input type="checkbox"/> Constància de camí ramader	

Observacions :

### C.- Característiques tècniques

**Amplada :** 3,5                      **Longitud :** 3.119

#### Tipus de ferm

<input checked="" type="checkbox"/> De terra, sense cap tractament	<input type="checkbox"/> De terra, amb capa de rodadura de tot-ú
<input type="checkbox"/> Aglomerat, tant recs asfàltics com aplicat amb est	<input type="checkbox"/> Formigonat

#### Estat del paviment

<input checked="" type="checkbox"/> Bé	<input type="checkbox"/> Regular	<input type="checkbox"/> Malament
--	----------------------------------	-----------------------------------

#### Drenatge

<input type="checkbox"/> Cuneta	<input type="checkbox"/> Obra de fàbrica	<input type="checkbox"/> Cuneta formigó
---------------------------------	--	---

## Fitxa descriptiva dels vials inclosos a l'inventari de camins rurals o forestals

### A.- Característiques geogràfiques

<b>Comarca</b>	<b>Terme municipal</b>	<b>Data d'inventari</b>
MARESME	MATARO	31/10/2003
<b>Codi de vial</b>	<b>Designació del vial</b>	<b>Codi de tram</b>
MAT-27	Camí de Vinyes d'en Sumells	00001
<b>Origen</b>	<b>Final</b>	<b>Núm. plànol</b>
Riera de Sant Simó	Torrent Forcat	

### B.- Característiques funcionals del vial

#### Tipus

- |  |   |   |
|--|---|---|
| <input type="checkbox"/> Camí forestal           | <input type="checkbox"/> Pista Forestal           | <input type="checkbox"/> Pista desembosc      |
| <input checked="" type="checkbox"/> Camí rural   | <input type="checkbox"/> Camí ramader classificat | <input type="checkbox"/> Itinerari motorístic |
| <input type="checkbox"/> Accés a nuclis habitats |   |   |

#### Titularitat

- |   |  |
|---|--|
| <input type="checkbox"/> Particulars          | <input type="checkbox"/> Públics: Ajuntaments o entitats locals menors |
| <input type="checkbox"/> Públics: Generalitat | <input type="checkbox"/> Públics: Diputacions provincials              |

#### Restriccions proposades

- |  |  |
|--|--|
| <input checked="" type="checkbox"/> Cap restricció: autoritzat a tots els vehicles | <input type="checkbox"/> Accés motoritzat prohibit permanentment |
| <input type="checkbox"/> Accés motoritzat prohibit temporalment                    | <input type="checkbox"/> Accés motoritzat prohibit parcialment   |

Observacions :

#### Circulació específica

- |  |   |
|--|---|
| <input checked="" type="checkbox"/> Cap  | <input type="checkbox"/> Àrees de circulació per al lleure i l'esport |
| <input type="checkbox"/> Itinerari per a la pràctica de motociclisme de muntanya | <input type="checkbox"/> Circuit permanent no tancat                  |
| <input type="checkbox"/> Circuit permanent tancat                                |   |

#### Camí ramader

- |   |  |
|---|--|
| <input checked="" type="checkbox"/> No camí ramader | <input type="checkbox"/> Indicis de camí ramader |
| <input type="checkbox"/> Constància de camí ramader |  |

Observacions :

### C.- Característiques tècniques

**Amplada :** 3,0                      **Longitud :** 1.281

#### Tipus de ferm

- |   |  |
|---|--|
| <input checked="" type="checkbox"/> De terra, sense cap tractament          | <input type="checkbox"/> De terra, amb capa de rodadura de tot-ú |
| <input type="checkbox"/> Aglomerat, tant recs asfàltics com aplicat amb est | <input type="checkbox"/> Formigonat                              |

#### Estat del paviment

- |  |                                  |                                   |
|--|----------------------------------|-----------------------------------|
| <input checked="" type="checkbox"/> Bé | <input type="checkbox"/> Regular | <input type="checkbox"/> Malament |
|--|----------------------------------|-----------------------------------|

#### Drenatge

- |                                 |  |   |
|---------------------------------|--|---|
| <input type="checkbox"/> Cuneta | <input type="checkbox"/> Obra de fàbrica | <input type="checkbox"/> Cuneta formigó |
|---------------------------------|--|---|

# Fitxa descriptiva dels vials inclosos a l'inventari de camins rurals o forestals

## A.- Característiques geogràfiques

<b>Comarca</b>	<b>Terme municipal</b>	<b>Data d'inventari</b>
MARESME	MATARO	31/10/2003
<b>Codi de vial</b>	<b>Designació del vial</b>	<b>Codi de tram</b>
MAT-28	Camí de Can Redeu	00001
<b>Origen</b>	<b>Final</b>	<b>Núm. plànol</b>
Crta. de Mata	Camí de les Vinyes d'en Sumells	

## B.- Característiques funcionals del vial

### Tipus

- |  |   |   |
|--|---|---|
| <input type="checkbox"/> Camí forestal           | <input type="checkbox"/> Pista Forestal           | <input type="checkbox"/> Pista desembosc      |
| <input checked="" type="checkbox"/> Camí rural   | <input type="checkbox"/> Camí ramader classificat | <input type="checkbox"/> Itinerari motorístic |
| <input type="checkbox"/> Accés a nuclis habitats |   |   |

### Titularitat

- |   |  |
|---|--|
| <input type="checkbox"/> Particulars          | <input type="checkbox"/> Públics: Ajuntaments o entitats locals menors |
| <input type="checkbox"/> Públics: Generalitat | <input type="checkbox"/> Públics: Diputacions provincials              |

### Restriccions proposades

- |  |  |
|--|--|
| <input checked="" type="checkbox"/> Cap restricció: autoritzat a tots els vehicles | <input type="checkbox"/> Accés motoritzat prohibit permanentment |
| <input type="checkbox"/> Accés motoritzat prohibit temporalment                    | <input type="checkbox"/> Accés motoritzat prohibit parcialment   |

Observacions :

### Circulació específica

- |  |   |
|--|---|
| <input checked="" type="checkbox"/> Cap  | <input type="checkbox"/> Àrees de circulació per al lleure i l'esport |
| <input type="checkbox"/> Itinerari per a la pràctica de motociclisme de muntanya | <input type="checkbox"/> Circuit permanent no tancat                  |
| <input type="checkbox"/> Circuit permanent tancat                                |   |

### Camí ramader

- |   |  |
|---|--|
| <input checked="" type="checkbox"/> No camí ramader | <input type="checkbox"/> Indicis de camí ramader |
| <input type="checkbox"/> Constància de camí ramader |  |

Observacions :

## C.- Característiques tècniques

**Amplada :** 3,0                      **Longitud :** 666

### Tipus de ferm

- |   |  |
|---|--|
| <input checked="" type="checkbox"/> De terra, sense cap tractament          | <input type="checkbox"/> De terra, amb capa de rodadura de tot-ú |
| <input type="checkbox"/> Aglomerat, tant recs asfàltics com aplicat amb est | <input type="checkbox"/> Formigonat                              |

### Estat del paviment

- |  |                                  |                                   |
|--|----------------------------------|-----------------------------------|
| <input checked="" type="checkbox"/> Bé | <input type="checkbox"/> Regular | <input type="checkbox"/> Malament |
|--|----------------------------------|-----------------------------------|

### Drenatge

- |                                 |  |   |
|---------------------------------|--|---|
| <input type="checkbox"/> Cuneta | <input type="checkbox"/> Obra de fàbrica | <input type="checkbox"/> Cuneta formigó |
|---------------------------------|--|---|

## Fitxa descriptiva dels vials inclosos a l'inventari de camins rurals o forestals

### A.- Característiques geogràfiques

<b>Comarca</b>	<b>Terme municipal</b>	<b>Data d'inventari</b>
MARESME	MATARO	31/10/2003
<b>Codi de vial</b>	<b>Designació del vial</b>	<b>Codi de tram</b>
MAT-29	Torrent del Castell	00001
<b>Origen</b>	<b>Final</b>	<b>Núm. plànol</b>
Camí de les Cinc Sènies	Urb. Can Quirze	

### B.- Característiques funcionals del vial

#### Tipus

<input type="checkbox"/> Camí forestal	<input type="checkbox"/> Pista Forestal	<input type="checkbox"/> Pista desembosc
<input checked="" type="checkbox"/> Camí rural	<input type="checkbox"/> Camí ramader classificat	<input type="checkbox"/> Itinerari motorístic
<input type="checkbox"/> Accés a nuclis habitats		

#### Titularitat

<input type="checkbox"/> Particulars	<input type="checkbox"/> Públics: Ajuntaments o entitats locals menors
<input type="checkbox"/> Públics: Generalitat	<input type="checkbox"/> Públics: Diputacions provincials

#### Restriccions proposades

<input checked="" type="checkbox"/> Cap restricció: autoritzat a tots els vehicles	<input type="checkbox"/> Accés motoritzat prohibit permanentment
<input type="checkbox"/> Accés motoritzat prohibit temporalment	<input type="checkbox"/> Accés motoritzat prohibit parcialment

Observacions :

#### Circulació específica

<input checked="" type="checkbox"/> Cap	<input type="checkbox"/> Àrees de circulació per al lleure i l'esport
<input type="checkbox"/> Itinerari per a la pràctica de motociclisme de muntanya	<input type="checkbox"/> Circuit permanent no tancat
<input type="checkbox"/> Circuit permanent tancat	

#### Camí ramader

<input checked="" type="checkbox"/> No camí ramader	<input type="checkbox"/> Indicis de camí ramader
<input type="checkbox"/> Constància de camí ramader	

Observacions :

### C.- Característiques tècniques

**Amplada :** 3,0                      **Longitud :** 517

#### Tipus de ferm

<input checked="" type="checkbox"/> De terra, sense cap tractament	<input type="checkbox"/> De terra, amb capa de rodadura de tot-ú
<input type="checkbox"/> Aglomerat, tant recs asfàltics com aplicat amb est	<input type="checkbox"/> Formigonat

#### Estat del paviment

<input type="checkbox"/> Bé	<input checked="" type="checkbox"/> Regular	<input type="checkbox"/> Malament
-----------------------------	---	-----------------------------------

#### Drenatge

<input checked="" type="checkbox"/> Cuneta	<input type="checkbox"/> Obra de fàbrica	<input type="checkbox"/> Cuneta formigó
--	--	---

## Fitxa descriptiva dels vials inclosos a l'inventari de camins rurals o forestals

### A.- Característiques geogràfiques

<b>Comarca</b>	<b>Terme municipal</b>	<b>Data d'inventari</b>
MARESME	MATARO	31/10/2003
<b>Codi de vial</b>	<b>Designació del vial</b>	<b>Codi de tram</b>
MAT-30	Torrent del Castell a al Castell	00001
<b>Origen</b>	<b>Final</b>	<b>Núm. plànol</b>
Torrent del Castell	Camí del Castell	

### B.- Característiques funcionals del vial

#### Tipus

<input type="checkbox"/> Camí forestal	<input type="checkbox"/> Pista Forestal	<input type="checkbox"/> Pista desembosc
<input checked="" type="checkbox"/> Camí rural	<input type="checkbox"/> Camí ramader classificat	<input type="checkbox"/> Itinerari motorístic
<input type="checkbox"/> Accés a nuclis habitats		

#### Titularitat

<input type="checkbox"/> Particulars	<input type="checkbox"/> Públics: Ajuntaments o entitats locals menors
<input type="checkbox"/> Públics: Generalitat	<input type="checkbox"/> Públics: Diputacions provincials

#### Restriccions proposades

<input type="checkbox"/> Cap restricció: autoritzat a tots els vehicles	<input type="checkbox"/> Accés motoritzat prohibit permanentment
<input type="checkbox"/> Accés motoritzat prohibit temporalment	<input checked="" type="checkbox"/> Accés motoritzat prohibit parcialment

Observacions :

#### Circulació específica

<input checked="" type="checkbox"/> Cap	<input type="checkbox"/> Àrees de circulació per al lleure i l'esport
<input type="checkbox"/> Itinerari per a la pràctica de motociclisme de muntanya	<input type="checkbox"/> Circuit permanent no tancat
<input type="checkbox"/> Circuit permanent tancat	

#### Camí ramader

<input checked="" type="checkbox"/> No camí ramader	<input type="checkbox"/> Indicis de camí ramader
<input type="checkbox"/> Constància de camí ramader	

Observacions :

### C.- Característiques tècniques

**Amplada :** 3,0                      **Longitud :** 670

#### Tipus de ferm

<input checked="" type="checkbox"/> De terra, sense cap tractament	<input type="checkbox"/> De terra, amb capa de rodadura de tot-ú
<input type="checkbox"/> Aglomerat, tant recs asfàltics com aplicat amb est	<input type="checkbox"/> Formigonat

#### Estat del paviment

<input type="checkbox"/> Bé	<input type="checkbox"/> Regular	<input checked="" type="checkbox"/> Malament
-----------------------------	----------------------------------	--

#### Drenatge

<input checked="" type="checkbox"/> Cuneta	<input type="checkbox"/> Obra de fàbrica	<input type="checkbox"/> Cuneta formigó
--	--	---

## Fitxa descriptiva dels vials inclosos a l'inventari de camins rurals o forestals

### A.- Característiques geogràfiques

<b>Comarca</b>	<b>Terme municipal</b>	<b>Data d'inventari</b>
MARESME	MATARO	31/10/2003
<b>Codi de vial</b>	<b>Designació del vial</b>	<b>Codi de tram</b>
MAT-31	Camí de les Feixes del Castell	00001
<b>Origen</b>	<b>Final</b>	<b>Núm. plànol</b>
Mas el Castell	Variant C-32	

### B.- Característiques funcionals del vial

#### Tipus

<input type="checkbox"/> Camí forestal	<input type="checkbox"/> Pista Forestal	<input type="checkbox"/> Pista desembosc
<input checked="" type="checkbox"/> Camí rural	<input type="checkbox"/> Camí ramader classificat	<input type="checkbox"/> Itinerari motorístic
<input type="checkbox"/> Accés a nuclis habitats		

#### Titularitat

<input checked="" type="checkbox"/> Particulars	<input type="checkbox"/> Públics: Ajuntaments o entitats locals menors
<input type="checkbox"/> Públics: Generalitat	<input type="checkbox"/> Públics: Diputacions provincials

#### Restriccions proposades

<input type="checkbox"/> Cap restricció: autoritzat a tots els vehicles	<input type="checkbox"/> Accés motoritzat prohibit permanentment
<input type="checkbox"/> Accés motoritzat prohibit temporalment	<input checked="" type="checkbox"/> Accés motoritzat prohibit parcialment

Observacions :

#### Circulació específica

<input checked="" type="checkbox"/> Cap	<input type="checkbox"/> Àrees de circulació per al lleure i l'esport
<input type="checkbox"/> Itinerari per a la pràctica de motociclisme de muntanya	<input type="checkbox"/> Circuit permanent no tancat
<input type="checkbox"/> Circuit permanent tancat	

#### Camí ramader

<input checked="" type="checkbox"/> No camí ramader	<input type="checkbox"/> Indicis de camí ramader
<input type="checkbox"/> Constància de camí ramader	

Observacions :

### C.- Característiques tècniques

**Amplada :** 2,5                      **Longitud :** 417

#### Tipus de ferm

<input checked="" type="checkbox"/> De terra, sense cap tractament	<input type="checkbox"/> De terra, amb capa de rodadura de tot-ú
<input type="checkbox"/> Aglomerat, tant recs asfàltics com aplicat amb est	<input type="checkbox"/> Formigonat

#### Estat del paviment

<input checked="" type="checkbox"/> Bé	<input type="checkbox"/> Regular	<input type="checkbox"/> Malament
--	----------------------------------	-----------------------------------

#### Drenatge

<input checked="" type="checkbox"/> Cuneta	<input type="checkbox"/> Obra de fàbrica	<input type="checkbox"/> Cuneta formigó
--	--	---

## Fitxa descriptiva dels vials inclosos a l'inventari de camins rurals o forestals

### A.- Característiques geogràfiques

<b>Comarca</b>	<b>Terme municipal</b>	<b>Data d'inventari</b>
MARESME	MATARO	31/10/2003
<b>Codi de vial</b>	<b>Designació del vial</b>	<b>Codi de tram</b>
MAT-32	Camí del Pla del Castell	00001
<b>Origen</b>	<b>Final</b>	<b>Núm. plànol</b>
Camí de les Cinc Sènies	N-II/Torrent Forcat	

### B.- Característiques funcionals del vial

#### Tipus

<input type="checkbox"/> Camí forestal	<input type="checkbox"/> Pista Forestal	<input type="checkbox"/> Pista desembosc
<input checked="" type="checkbox"/> Camí rural	<input type="checkbox"/> Camí ramader classificat	<input type="checkbox"/> Itinerari motorístic
<input type="checkbox"/> Accés a nuclis habitats		

#### Titularitat

<input type="checkbox"/> Particulars	<input type="checkbox"/> Públics: Ajuntaments o entitats locals menors
<input type="checkbox"/> Públics: Generalitat	<input type="checkbox"/> Públics: Diputacions provincials

#### Restriccions proposades

<input type="checkbox"/> Cap restricció: autoritzat a tots els vehicles	<input type="checkbox"/> Accés motoritzat prohibit permanentment
<input type="checkbox"/> Accés motoritzat prohibit temporalment	<input checked="" type="checkbox"/> Accés motoritzat prohibit parcialment

Observacions :

#### Circulació específica

<input checked="" type="checkbox"/> Cap	<input type="checkbox"/> Àrees de circulació per al lleure i l'esport
<input type="checkbox"/> Itinerari per a la pràctica de motociclisme de muntanya	<input type="checkbox"/> Circuit permanent no tancat
<input type="checkbox"/> Circuit permanent tancat	

#### Camí ramader

<input checked="" type="checkbox"/> No camí ramader	<input type="checkbox"/> Indicis de camí ramader
<input type="checkbox"/> Constància de camí ramader	

Observacions :

### C.- Característiques tècniques

**Amplada :** 2,5                      **Longitud :** 656

#### Tipus de ferm

<input checked="" type="checkbox"/> De terra, sense cap tractament	<input type="checkbox"/> De terra, amb capa de rodadura de tot-ú
<input type="checkbox"/> Aglomerat, tant recs asfàltics com aplicat amb est	<input type="checkbox"/> Formigonat

#### Estat del paviment

<input checked="" type="checkbox"/> Bé	<input type="checkbox"/> Regular	<input type="checkbox"/> Malament
--	----------------------------------	-----------------------------------

#### Drenatge

<input type="checkbox"/> Cuneta	<input type="checkbox"/> Obra de fàbrica	<input type="checkbox"/> Cuneta formigó
---------------------------------	--	---

## Fitxa descriptiva dels vials inclosos a l'inventari de camins rurals o forestals

### A.- Característiques geogràfiques

<b>Comarca</b>	<b>Terme municipal</b>	<b>Data d'inventari</b>
MARESME	MATARO	31/10/2003
<b>Codi de vial</b>	<b>Designació del vial</b>	<b>Codi de tram</b>
MAT-33	Camí de la Muntanyeta	00001
<b>Origen</b>	<b>Final</b>	<b>Núm. plànol</b>
Camí de les cinc Sènies/Camí del P	Camí de les Cinc Sènies	

### B.- Característiques funcionals del vial

#### Tipus

<input type="checkbox"/> Camí forestal	<input type="checkbox"/> Pista Forestal	<input type="checkbox"/> Pista desembosc
<input checked="" type="checkbox"/> Camí rural	<input type="checkbox"/> Camí ramader classificat	<input type="checkbox"/> Itinerari motorístic
<input type="checkbox"/> Accés a nuclis habitats		

#### Titularitat

<input type="checkbox"/> Particulars	<input type="checkbox"/> Públics: Ajuntaments o entitats locals menors
<input type="checkbox"/> Públics: Generalitat	<input type="checkbox"/> Públics: Diputacions provincials

#### Restriccions proposades

<input checked="" type="checkbox"/> Cap restricció: autoritzat a tots els vehicles	<input type="checkbox"/> Accés motoritzat prohibit permanentment
<input type="checkbox"/> Accés motoritzat prohibit temporalment	<input type="checkbox"/> Accés motoritzat prohibit parcialment

Observacions :

#### Circulació específica

<input checked="" type="checkbox"/> Cap	<input type="checkbox"/> Àrees de circulació per al lleure i l'esport
<input type="checkbox"/> Itinerari per a la pràctica de motociclisme de muntanya	<input type="checkbox"/> Circuit permanent no tancat
<input type="checkbox"/> Circuit permanent tancat	

#### Camí ramader

<input checked="" type="checkbox"/> No camí ramader	<input type="checkbox"/> Indicis de camí ramader
<input type="checkbox"/> Constància de camí ramader	

Observacions :

### C.- Característiques tècniques

**Amplada :** 2,5                      **Longitud :** 1.421

#### Tipus de ferm

<input checked="" type="checkbox"/> De terra, sense cap tractament	<input type="checkbox"/> De terra, amb capa de rodadura de tot-ú
<input type="checkbox"/> Aglomerat, tant recs asfàltics com aplicat amb est	<input type="checkbox"/> Formigonat

#### Estat del paviment

<input checked="" type="checkbox"/> Bé	<input type="checkbox"/> Regular	<input type="checkbox"/> Malament
--	----------------------------------	-----------------------------------

#### Drenatge

<input type="checkbox"/> Cuneta	<input type="checkbox"/> Obra de fàbrica	<input type="checkbox"/> Cuneta formigó
---------------------------------	--	---



## Fitxa descriptiva dels vials inclosos a l'inventari de camins rurals o forestals

### A.- Característiques geogràfiques

<b>Comarca</b>	<b>Terme municipal</b>	<b>Data d'inventari</b>
MARESME	MATARO	31/10/2003
<b>Codi de vial</b>	<b>Designació del vial</b>	<b>Codi de tram</b>
MAT-34	Camí de Vallgiró	00001
<b>Origen</b>	<b>Final</b>	<b>Núm. plànol</b>
Camí de la Muntanyeta	Camí de la Muntanyeta	

### B.- Característiques funcionals del vial

#### Tipus

<input type="checkbox"/> Camí forestal	<input type="checkbox"/> Pista Forestal	<input type="checkbox"/> Pista desembosc
<input checked="" type="checkbox"/> Camí rural	<input type="checkbox"/> Camí ramader classificat	<input type="checkbox"/> Itinerari motorístic
<input type="checkbox"/> Accés a nuclis habitats		

#### Titularitat

<input type="checkbox"/> Particulars	<input type="checkbox"/> Públics: Ajuntaments o entitats locals menors
<input type="checkbox"/> Públics: Generalitat	<input type="checkbox"/> Públics: Diputacions provincials

#### Restriccions proposades

<input checked="" type="checkbox"/> Cap restricció: autoritzat a tots els vehicles	<input type="checkbox"/> Accés motoritzat prohibit permanentment
<input type="checkbox"/> Accés motoritzat prohibit temporalment	<input type="checkbox"/> Accés motoritzat prohibit parcialment

Observacions :

#### Circulació específica

<input checked="" type="checkbox"/> Cap	<input type="checkbox"/> Àrees de circulació per al lleure i l'esport
<input type="checkbox"/> Itinerari per a la pràctica de motociclisme de muntanya	<input type="checkbox"/> Circuit permanent no tancat
<input type="checkbox"/> Circuit permanent tancat	

#### Camí ramader

<input checked="" type="checkbox"/> No camí ramader	<input type="checkbox"/> Indicis de camí ramader
<input type="checkbox"/> Constància de camí ramader	

Observacions :

### C.- Característiques tècniques

**Amplada :** 2,5                      **Longitud :** 502

#### Tipus de ferm

<input checked="" type="checkbox"/> De terra, sense cap tractament	<input type="checkbox"/> De terra, amb capa de rodadura de tot-ú
<input type="checkbox"/> Aglomerat, tant recs asfàltics com aplicat amb est	<input type="checkbox"/> Formigonat

#### Estat del paviment

<input type="checkbox"/> Bé	<input checked="" type="checkbox"/> Regular	<input type="checkbox"/> Malament
-----------------------------	---	-----------------------------------

#### Drenatge

<input checked="" type="checkbox"/> Cuneta	<input type="checkbox"/> Obra de fàbrica	<input type="checkbox"/> Cuneta formigó
--	--	---

## Fitxa descriptiva dels vials inclosos a l'inventari de camins rurals o forestals

### A.- Característiques geogràfiques

<b>Comarca</b>	<b>Terme municipal</b>	<b>Data d'inventari</b>
MARESME	MATARO	31/10/2003
<b>Codi de vial</b>	<b>Designació del vial</b>	<b>Codi de tram</b>
MAT-35	Camí de can Floriac	00001
<b>Origen</b>	<b>Final</b>	<b>Núm. plànol</b>
Camí de les Cinc Sènies/Can Flori	N-II	

### B.- Característiques funcionals del vial

#### Tipus

<input type="checkbox"/> Camí forestal	<input type="checkbox"/> Pista Forestal	<input type="checkbox"/> Pista desembosc
<input checked="" type="checkbox"/> Camí rural	<input type="checkbox"/> Camí ramader classificat	<input type="checkbox"/> Itinerari motorístic
<input type="checkbox"/> Accés a nuclis habitats		

#### Titularitat

<input type="checkbox"/> Particulars	<input type="checkbox"/> Públics: Ajuntaments o entitats locals menors
<input type="checkbox"/> Públics: Generalitat	<input type="checkbox"/> Públics: Diputacions provincials

#### Restriccions proposades

<input type="checkbox"/> Cap restricció: autoritzat a tots els vehicles	<input type="checkbox"/> Accés motoritzat prohibit permanentment
<input type="checkbox"/> Accés motoritzat prohibit temporalment	<input checked="" type="checkbox"/> Accés motoritzat prohibit parcialment

Observacions :

#### Circulació específica

<input checked="" type="checkbox"/> Cap	<input type="checkbox"/> Àrees de circulació per al lleure i l'esport
<input type="checkbox"/> Itinerari per a la pràctica de motociclisme de muntanya	<input type="checkbox"/> Circuit permanent no tancat
<input type="checkbox"/> Circuit permanent tancat	

#### Camí ramader

<input checked="" type="checkbox"/> No camí ramader	<input type="checkbox"/> Indicis de camí ramader
<input type="checkbox"/> Constància de camí ramader	

Observacions :

### C.- Característiques tècniques

**Amplada :** 2,5                      **Longitud :** 600

#### Tipus de ferm


<input checked="" type="checkbox"/> De terra, sense cap tractament	<input type="checkbox"/> De terra, amb capa de rodadura de tot-ú
<input type="checkbox"/> Aglomerat, tant recs asfàltics com aplicat amb est	<input type="checkbox"/> Formigonat

#### Estat del paviment

<input checked="" type="checkbox"/> Bé	<input type="checkbox"/> Regular	<input type="checkbox"/> Malament
--	----------------------------------	-----------------------------------

#### Drenatge

<input type="checkbox"/> Cuneta	<input type="checkbox"/> Obra de fàbrica	<input type="checkbox"/> Cuneta formigó
---------------------------------	--	---



**Ajuntament  
de Mataró**

*PLA DE PROTECCIÓ CIVIL DE MATARÓ*

**DOCUMENT ÚNIC DE PROTECCIÓ  
CIVIL MUNICIPAL**

**CATÀLEG CENTRES D'ACOLLIDA**



# ÍNDEX

<b>1.</b>	<b>CATÀLEG CENTRES D'ACOLLIDA.....</b>	<b>5</b>
<b>1.1</b>	<b>RESUM .....</b>	<b>¡ERROR! MARCADOR NO DEFINIDO.</b>
<b>1.2</b>	<b>FITXES DE DISPOSICIONS BÀSIQUES.....</b>	<b>9</b>



# 1. CATÀLEG CENTRES D'ACOLLIDA





## 1.1 CENTRES D'ACOLLIDA

Recursos de titularitat municipals:

Nº PLACES	CODI	EQUIPAMENT	ADREÇA	RESPONSABLE MUNICIPAL	EXT.
<b>Llarga durada</b>					
8 llits	ED300	Centre d'Accollida Municipal Can Soleret	Carrer Torrent de les Piques, 52. 08304 Mataró		
20 pers.	ED293 / ED294	Creu Roja Mataró	Carrer Energia, 11, 08304, Mataró		
462 pers.	EE019	Poliesportiu Municipal Teresa Maria Roca	Carrer de Terrassa, 33.08304 Mataró		
548 butaques	ED238	Teatre Monumental (conjunt Aula de teatre)	La Riera, 169. 08302 Mataró		
50 matalass.	ED302	Can Boet (antic Can Xalant)	Carrer de Francesc Layret, 75 08302, Mataró		
<b>Curta durada</b>					
56 pers.	ED088	Biblioteca Pública Antoni Comas	Carrer d'Enric Prat de la Riba, 110. 08301 Mataró		
17 pers.	ED003	Centre Cívic Pla d'en Boet (conjunt Casal Gent Gran Pla d'en Boet)	Carrer Juan Sebastián Elcano, 6. 08302 Mataró		
24 pers.	ED034	Centre Cívic Espai Gatassa	Carrer de Josep Monserrat Cuadrada, 1. 08303 Mataró		
120 pers.	ED016	Centre Cívic Molins	Carrer de Nicolau Guañabens, 23. 08304 Mataró		
34 pers.	ED007	Centre Cívic Rocafonda	Carrer de Santiago Rusiñol, 23. 08304 Mataró		
24 pers.	ED112	Centre Cívic Cabot i Barba	Plaça de Miquel Biada, 5. 08301 Mataró		
11 pers.	ED011	Centre Cívic Cerdanyola (conjunt Espai polivalent CC. Cerdanyola)	Passeig de Ramon Berenguer III, 82. 08303 Mataró		

Recursos de titularitat privada:

Nº	EQUIPAMENT	ADREÇA	CONTACTE
<b>Hotels</b>			
106 hab / 17 apart.	Hotel URH Mataró	Camí Ral de la Mercè, 648, 08302 Mataró	93 757 55 22
48 hab.	New Hotel Colón	Carrer de Cristòfor Colom, 6, 08301 Mataró	93 178 58 39
106 hab.	Hotel Ibis	Carrer de Tordera, 2, 08302 Mataró	937 56 23 00
95 hab. / 10 apart.	Atenea Port	Passeig Marítim, 324, 08302 Mataró	932 22 60 06



## **1.2 FITXES DE DISPOSICIONS BÀSIQUES**

Fitxes tècniques extretes de l'Inventari d'infraemes a través del Rosmiman del Servei d'Espais Públics - Secció d'Inspecció i Enllumenat Públics.



**Ajuntament  
de Mataró**

*PLA DE PROTECCIÓ CIVIL DE MATARÓ*

**DOCUMENT ÚNIC DE PROTECCIÓ  
CIVIL MUNICIPAL**

**CATÀLEG DESFIBRIL·LADORS  
EXTERNSS AUTOMÀTICS**



# ÍNDEX

<b>1.</b>	<b>CATÀLEG DEA.....</b>	<b>5</b>
1.1	DEA's DE TITULARITAT MUNICIPAL .....	7
1.2	EMPLAÇAMENT .....	11



# **1. CATÀLEG DEA**





## 1.1 DEA'S DE TITULARITAT MUNICIPAL

Num DEA	EQUIPAMENT	ADREÇA	CODI	ROSMIMAN
1	Edifici Consistorial	Carrer de la Riera, 48. 08301 Mataró	EQUIP-1	ED087
2	Biblioteca Pública Antoni Comas	Carrer d'Enric Prat de la Riba, 110. 08301 Mataró	EQUIP-130	ED088
3	Biblioteca Pública Pompeu Fabra	Passatge de Can Bonminyó, 6. 08302 Mataró	EQUIP-131	ED239
4	Teatre Monumental (conjunt Aula de teatre)	La Riera, 169. 08302 Mataró	EQUIP-118	ED238
5	Poliesportiu Municipal Eusebi Millán	Carrer de Sant Cugat, 146. 08302 Mataró	EQUIP-267	EE010
6	Poliesportiu Municipal del carrer Euskadi	Plaça de Flandes, 1. 08303 Mataró	EQUIP-273	EE013
7	Poliesportiu Municipal Teresa Maria Roca	Carrer de Terrassa, 33.08304 Mataró	EQUIP-271	EE019
8	Palau Municipal d'Esports Josep Mora	Passeig de Carles Padrós, 14. 08304 Mataró	EQUIP-277	EE024
9	Casal Municipal de la Gent Gran Oriol Batista	Carrer Pla de Bages, 49	EQUIP-89	ED314
10	Centre de Formació d'Adults Can Noè 1	Carrer de Josep Punsola, 47. 08304 Mataró	EQUIP-621	ED085
11	Institut Miquel Biada	Avinguda Puig i Cadafalch, 89-99. 08303 Mataró	EQUIP-200	ED071
12	Mercat de la Plaça de Cuba	Plaça de Cuba, 47. 08302 Mataró	EQUIP-295	ED262
13	Edifici de Via Pública (Policia Local)	Plaça de Granollers, 11. 08304 Mataró	EQUIP-342	ED100
14	Camp Municipal de Futbol de Can Xalant	Carrer de Pablo Iglesias, 64. 08302 Mataró	EQUIP-247	EE004
15	Camp Municipal de Futbol del Camí del Mig (conjunt Zona Esportiva Cerdanyola)	Carrer de la Marató, 91. 08303 Mataró	EQUIP-278	EE002
16	Camp Municipal de Futbol de La Llàntia	Carrer de Blanes, 70. Mataró	EQUIP-254	EE015
17	Camp Municipal de Futbol de Cirera	Carretera de Cirera, 173. 08304 Mataró	EQUIP-248	EE027

18	Camp Municipal de Futbol Vista Alegre-Els Molins	Carrer d'Almeria, 40. 08304 Mataró	EQUIP-250	EE037
19	Camp Municipal de Futbol de Rocafonda	Ronda de Rafael Estrany, 24. 08304 Mataró	EQUIP-252	EE041
20	Camp Municipal d'Esports del Centenari	Passeig de Carles Padrós, 32. 08304 Mataró	EQUIP-245	EE023
21	Camp Municipal de Futbol Pla d'en Boet	Avinguda de Lluís Companys, 65. 08302 Mataró	EQUIP-249	EE009
22	Camp Municipal de Hoquei	Carrer de Galícia, 180. 08303 Mataró	EQUIP-246	EE028
23	Centre Cívic Espai Gatassa	Carrer de Josep Monserrat Cuadrada, 1. 08303 Mataró	EQUIP-507	ED034
24	Centre Cívic Pla d'en Boet (conjunt Casal Gent Gran Pla d'en Boet)	Carrer Juan Sebastián Elcano, 6. 08302 Mataró	EQUIP-104	ED003
25	Centre Cívic Cabot i Barba	Plaça de Miquel Biada, 5. 08301 Mataró	EQUIP-100	ED112
26	Centre Cívic Molins	Carrer de Nicolau Guañabens, 23. 08304 Mataró	EQUIP-103	ED016
27	Centre Cívic Cerdanyola (conjunt Espai polivalent CC. Cerdanyola)	Passeig de Ramon Berenguer III, 82. 08303 Mataró	EQUIP-101	ED011
28	Equipaments Municipals i Espais Públics	Carrer de Comadaran, 1. 08304 Mataró	EQUIP-48	ED089
29	Passeig Marítim (Callao)			
30	Passeig Marítim (Varador)			
31	Casal Municipal de la Gent Gran de La Llàntia	Plaça de la Flor, 11B. 08303 Mataró	EQUIP-91	ED125
32	Casal Municipal de la Gent Gran de Cirera	Riera de Cirera, 43. Mataró	EQUIP-90	ED145
33	Casal Municipal de la Gent Gran de Els Molins	Carrer Mare de Déu dels Àngels, 16. 08304 Mataró	EQUIP-93	ED122
34	Casal Municipal de la Gent Gran del Parc	Avinguda del Corregiment de Mataró, 28. 08304 Mataró	EQUIP-96	ED080
35	Casal Municipal de la Gent Gran de Rocafonda	Carrer de Colòmbia, 59. 08304 Mataró	EQUIP-94	ED110
36	Casal Municipal de la Gent Gran de Santes-Escorxador	Carrer Floridablanca, 118. 0301 Mataró.	EQUIP-95	ED121

37	Casal Municipal de la Gent Gran de L'Havana (conjunt AAVV Havana)	Carrer Camí Ral, 163. 08301 Mataró	EQUIP-92	ED120
38	Espai Jove Rocafonda–El Palau (conjunt Centre Obert)	Carrer Pablo Ruiz Picasso, 30. 08304 Mataró	EQUIP-353	ED105
39	Centre Social Francesc Macià (Espai Jove Pla d'en Boet)	Ronda Francesc Macià, 103. 08302 Mataró	EQUIP-510	ED004
40	Espai Jove La Llàntia	Carrer de Teià, 7. 08303 Mataró	EQUIP-352	ED140
41	Estadi Municipal d'Atletisme	Carretera de Cirera, 262. 08304 Mataró	EQUIP-240	EE029
42	Circuit Municipal de BMX	Camí de, Cal Pilé, 9, 08304 Mataró	EQUIP-243	EE039
43	Direcció de Promoció Econòmica	Carrer de Francisco d'Herrera, 70. 08301 Mataró	EQUIP-39	ED237
44	Pistes Municipals de petanca de Rocafonda	Ronda de Rafael Estrany, 24. 08304 Mataró	EQUIP-275	EE040
45	Vehicle Policia Local			
46	Vehicle Policia Local			
47	Vehicle Policia Local			



## 1.2 EMPLAÇAMENT



- 2015
- 1 Ajuntament de Mataró
- 2 Biblioteca Pública Antoni Corras
- 3 Biblioteca Pública Pompeu Fabra
- 4 Tapies Monumental
- 5 Polígon Municipal del carrer Guàrdia
- 6 Polígon Municipal del carrer Tàrrades
- 7 Pavelló Polígon Municipal Tennis Mataró
- 8 Palau Municipal d'Esports Josep Miró
- 9 Casal Municipal de la Gent Gran Círcol Marítim
- 10 Centre de Formació d'Adults Can Noya
- 11 Institut Municipal de Salut
- 12 Mercat de la plaça de Cuba
- 13 Plaça Isac
- 2016
- 14 Camp Municipal de Futbol Can Xalant
- 15 Zona Esportiva de Castellví
- 16 Camp Municipal de Futbol la Llibertat
- 17 Camp Municipal de Futbol la Llibertat
- 18 Camp Municipal de Futbol Vila Alegre-Molíns
- 19 Camp Municipal de Futbol de Posseïda
- 20 Camp Municipal d'Esports del Centre
- 21 Camp Municipal de Futbol Pla d'en Busc
- 22 Camp Municipal de Hípica
- 23 Centre Cívic Esportiu Gaudí
- 24 Centre Cívic Pla d'en Busc
- 25 Centre Cívic Can Noya
- 26 Centre Cívic Molins
- 27 Centre Cívic Castellví
- 28 Servei d'Equipaments Municipals i Espais Públics
- 29 Passatge Marítim (Casal)
- 30 Passatge Marítim (Vesidors)
- 2017
- 31 Casal de la Gent Gran de la Llibertat
- 32 Casal de la Gent Gran de Clot
- 33 Casal de la Gent Gran de Molins
- 34 Casal de la Gent Gran del Parc
- 35 Casal de la Gent Gran de Rocallonda
- 36 Casal de la Gent Gran de Sant Joan de Vilatorrada
- 37 Casal de la Gent Gran de Vilatorrada
- 38 Casal Josep Rocallonda - Parc
- 39 Espai Josep Pla d'en Busc
- 40 Espai Josep Pla de la Llibertat
- 2018
- 41 Casal Municipal d'Atenció
- 42 Casal Municipal de Salut
- 43 Direcció de Promoció social
- 44 Plaça Municipal de promoció de Rocallonda

Organ redactor del Pla d'Autoprotecció:  
EL SERVEI DE PROTECCIÓ CIVIL

Document

UBICACIÓ DEA

EMPLAÇAMENT

1:15.000


Equip redactor

SERVEI DE PROTECCIÓ CIVIL

2018



Ajuntament de Mataró



Ajuntament  
de Mataró

*PLA DE PROTECCIÓ CIVIL DE MATARÓ*

**DOCUMENT ÚNIC DE PROTECCIÓ  
CIVIL MUNICIPAL**

**CATÀLEG D'EDIFICACIONS FORA  
DEL CASC URBÀ**





# ÍNDEX

<b>1.</b>	<b>CATÀLEG D'EDIFICACIONS FORA DE CASC URBÀ .....</b>	<b>5</b>
<b>1.1</b>	<b>EDIFICACIONS FORA DE CASC URBÀ.....</b>	<b>6</b>
1.1.1	INVENTARI D'EDIFICACIONS FORA DE CASC URBÀ.....	6
1.1.2	PLÀNOL INVENTARI D'EDIFICACIONS FORA DE CASC URBÀ .....	9



# **1. CATÀLEG D'EDIFICACIONS FORA DE CASC URBÀ**

## 1.1 EDIFICACIONS FORA DE CASC URBÀ

En base a l'aprovació inicial del Pla especial de masies i cases rurals redactat pel Servei d'Urbanisme de l'Ajuntament de Mataró s'identifiquen les edificacions fora de casc urbà.

### 1.1.1 INVENTARI D'EDIFICACIONS FORA DE CASC URBÀ

Núm CAT	TOPÒNIM
1	Can Roca
2	Can Bernadet
3	Can Floriac
4	Casa Margarita
5	Antiga casa granja
6	Casa camí de les Vinyes
7	Can Grau
8	Can Tolrà
9	
10	
11	
12	
13	Can Llobet
14	Can Serra
15	Ca l'Albí
16	Can Gual
17	Can Lluch
18	
19	Can Punsola
20	Can Pera
21	
22	Can Jaume Vinyals
23	Can Pauleta
24	Can Lluís Camps (Can Mora)
25	Can Majó
26	Ca l'Isidre Patalé
27	Can Pruna
28	
29	Can Riera Malet
30	Can Bleda
31	
32	
33	Can Boix
34	Can Macià
35	Can Serra
36	Can Canyelles
37	Can Puça
38	
39	Ca l'Anglada
40	
41	
42	Cal València
43	
44	Can Cebrià
45	Can Llopis
46	
47	

48	
49	Can Bagués
50	
51	
52	Castell de Mata
53	
54	
55	Can R. Dangla
56	
57	
58	
59	
60	
61	
62	
63	
64	
65	La casa vermella
66	
67	
68	
69	
70	
71	
72	
73	
74	
75	
76	
77	El Cellar
78	
79	
80	
81	
82	Can Mariano
83	Cal Noi Collut
84	Can Cabot
85	Can Dordeta (Can Pera)
86	Can Rodón
87	
88	Can Baltasar
89	Ca l'Ayer
90a	Can Floriac (Mata)
90b	Ca l'Errà
90c	Can Mercer
90d	Ca l'Hereu Mercer
91	
92	
93	
94	

95	
94	Casa Blanca
96	Can Dorda
97	
98	Can Catà
99	Can Sala Graupera
100	Can Cantallops-Masjuan
101	Can Valentí
102	Can Potxa
103	
104	Can Montasell
105	
106	
107	
108	
109	El Castell
110	
111	Can Pou de Mata
112	
113	
114	
115	
116	
117	
118	
119	
120	
121	
122	Can Costa
	Casa rural camí
123	Contraband.
124	
125	
126	
127	
128	
129	
130	Sant Ramon
131	
132	
133	Can Lincoln
134	Can Selles
135	
136	
137	Can Ribot
138	Can Carandini
139	
140	
141	
142	

143	Can Vinyals
144	Can Portell Vell
145	Can Català
146	
147	Can Pep Riera
148	
149	
150	
151	Can Noé
152	Can Noé 2
153	Can Noé 3
154	
155	Can Pineda
156	Can Pera de Mata
157	
158	Can Gol
159	Can Volart
160	
161	Can Corones
162	
163	
164	
165	Can Magí Sordo
166	Cal Monjo
167	Can Guanyabens
168	
169	Can Tria

170	
171	
172	
173	
174	Can Segura
175	Ca l'Isard
176	
177	
178	Can Riera
179	Can Flaquer
180	Can Xerrac
181	Can Cabot nou
182	Can Cabot de la Brolla
183	
184	
185	
186	
187	Can Peret
188	Can Perico dels Ocells
189	
190	
191	Can Soler
192	
193	Can Rovira
194	
195	
196	Can Feu

197	Can Diviu
198	Can Torres
199	
200	Ca l'Atmeller
201	
202	
203	
204	
205	Can Cantallops
206	Ca l'Iborra
207	Can Gener
208	
209	
210	
211	
212	
213	
214	
215	
216	Can Vilardell Vell
222	Can Banyameres



### 1.1.2 PLÀNOL INVENTARI D'EDIFICACIONS FORA DE CASC URBÀ



LLEGENDA		ELEMENTS VULNERABLES	
	POLICIA LOCAL		SEM - Emergències mèdiques
	BOSQS D'ESQUADRA		HOSPITAL
	BOMBERS		CREU ROJA
	ESTACIÓ RODOIALS		EMA - Estació meteorològica
	AJUNTAMENT		EDIFICIS FORA CASC URBÀ

Òrgan redactor del Pla:  
EL SERVEI DE PROTECCIÓ CIVIL

PLA DE PROTECCIÓ CIVIL MUNICIPAL

1 / 15.000  
Equip redactor

SERVEI DE PROTECCIÓ CIVIL

OCTUBRE 2010



Ajuntament de Mataró



**Ajuntament  
de Mataró**

*PLA DE PROTECCIÓ CIVIL DE MATARÓ*

**DOCUMENT ÚNIC DE PROTECCIÓ  
CIVIL MUNICIPAL**

**CATÀLEG D'ELEMENTS  
VULNERABLES**





# ÍNDEX

<b>1.</b>	<b>CATÀLEG D'ELEMENTS VULNERABLES .....</b>	<b>5</b>
<b>1.1</b>	<b>EXTRACTE ELEMENTS VULNERABLES .....</b>	<b>7</b>



# 1. CATÀLEG VULNERABLES

# D'ELEMENTS



## 1.1 EXTRACTE ELEMENTS VULNERABLES

Extracte extret de l'Inventari d'elements del Servei de Sistemes d'Informació i Telecomunicacions. **Aquesta informació actualitzada està disponible per part del CRA municipal a través del VISOR-SIG i l'aplicació web de l'Ajuntament de Mataró – Catàleg d'elements.**

### VERSIÓ PÚBLICA:

[http://serveisweb.mataro.cat/visorSIG/perfil/subperfil.jsp?nom=protecciocivil\\_public](http://serveisweb.mataro.cat/visorSIG/perfil/subperfil.jsp?nom=protecciocivil_public)

### VERSIÓ CONFIDENCIAL:

[https://serveiswebdes.mataro.cat/visorSIG/perfil/subperfil.jsp?nom=proteccio\\_civil](https://serveiswebdes.mataro.cat/visorSIG/perfil/subperfil.jsp?nom=proteccio_civil)

CODI	NOM	ADREÇA	Categoria d'equipament
EQUIP-001	Ajuntament de Mataró	La Riera, 48.	Administració municipal
EQUIP-004	Servei d'Estratègia i Governança	Carrer de Cuba, 47.	Administració municipal
EQUIP-005	Servei d'Intervenció	Carrer El Carreró, 15.	Administració municipal
EQUIP-006	Servei de Compres i Contractacions	Carrer El Carreró, 15.	Administració municipal
EQUIP-008	Servei de Tresoreria	Carrer El Carreró, 15.	Administració municipal
EQUIP-009	Servei 010	Avinguda d'Ernest Lluch, 32.	Administració municipal
EQUIP-010	Servei de Gestió Econòmica i Administrativa	Carrer El Carreró, 15.	Administració municipal
EQUIP-012	Servei d'Ingressos	Carrer El Carreró, 15.	Administració municipal
EQUIP-016	Servei de Relacions Laborals i Assistència Jurídica	Carrer El Carreró, 15.	Administració municipal
EQUIP-017	Servei de Desenvolupament i Organització	Carrer El Carreró, 15.	Administració municipal
EQUIP-019	Direcció de Recursos Humans i Organització	Carrer El Carreró, 15.	Administració municipal
EQUIP-020	Servei de Secretaria General	La Riera, 48.	Administració municipal
EQUIP-022	Servei de Sistemes d'Informació i Telecomunicacions	Avinguda d'Ernest Lluch, 32.	Administració municipal
EQUIP-032	Servei de Benestar Social	Avinguda de Josep Puig i Cadafalch, 101.	Administració municipal
EQUIP-034	Servei Jurídic Administratiu	Avinguda de Josep Puig i Cadafalch, 101.	Administració municipal
EQUIP-035	Direcció de Cultura	Carrer de Sant Josep, 9.	Administració municipal
EQUIP-036	Direcció d'Esports	Carrer de Sant Cugat, 169.	Administració municipal
EQUIP-037	Direcció d'Ensenyament	Baixada de les Figueretes, 1.	Administració municipal
EQUIP-039	Direcció d'Ocupació i Promoció Econòmica	Carrer de Francisco d'Herrera, 70.	Administració municipal
EQUIP-045	Servei d'Ocupació	Carrer de Francisco d'Herrera, 70.	Administració municipal
EQUIP-048	Servei d'Equipaments Municipals	Carrer de Comadaran, 1.	Administració municipal
EQUIP-049	Servei d'Urbanisme i Patrimoni	Carrer de Pablo Iglesias, 63.	Administració municipal
EQUIP-051	Servei d'Espais Públics	Carrer de Comadaran, 1.	Administració municipal
EQUIP-052	Aigües de Mataró, S.A	Carrer de Pitàgores, 1.	Administració municipal
EQUIP-053	Servei de Desenvolupament Sostenible	Passeig del d'Orfeo Mataroní, 15. Mataró	Administració municipal
EQUIP-054	Mataró Energia Sostenible, S.A	Carretera de Barcelona, 92.	Sostenibilitat i Medi Ambient
EQUIP-061	Servei de Llicències i Disciplina d'Obres i Activitats	Carrer de Pablo Iglesias, 63.	Administració municipal
EQUIP-064	Servei de la Policia Local	Plaça de Granollers, 11.	Administració municipal
EQUIP-065	Servei de Mobilitat	Plaça de Granollers, 11.	Administració municipal

EQUIP-066	Servei d'Assessorament, Gestió i Planificació	Plaça de Granollers, 11.	Administració municipal
EQUIP-069	Promocions Urbanístiques Mataró S.A	Carrer de Pablo Iglesias, 63.	Administració municipal
EQUIP-073	Oficina del Defensor del Ciutadà de Mataró	Carrer de Cuba, 47.	Administració municipal
EQUIP-074	Servei de Comunicació	La Riera, 48.	Administració municipal
EQUIP-076	Dipòsit de vehicles	Ronda de Rafael Estrany, 36.	Mobilitat i Transport
EQUIP-077	Càmping Barcelona	Veïnat de Mata, 108. Mataró	Allotjament
EQUIP-078	Hostal Isla Cristina	Plaça d'Isla Cristina, 1.	Allotjament
EQUIP-080	Hotel Castell de Mata	Veïnat de Mata, 165.	Allotjament
EQUIP-081	Hotel URH Mataró	Camí Ral, 648.	Allotjament
EQUIP-082	New Hotel Colón	Carrer de Cristòfor Colom, 6.	Allotjament
EQUIP-083	Hotel Ibis	Carrer de Tordera, 2.	Allotjament
EQUIP-084	Hotel Atenea Port Mataró	Passeig Marítim, 324.	Allotjament
EQUIP-085	Pensió Sant Antoni	Carrer de Sant Antoni, 37.	Allotjament
EQUIP-087	Casal de Barri Les Esmendies	Ronda de Leopoldo O'donnell, 94.	Centres Cívics, Socials i de Barri
EQUIP-088	Casal Municipal de la Gent Gran de Cerdanyola	Avinguda de la Gatassa, 52.	Serveis per a Gent Gran
EQUIP-089	Casal Municipal de la Gent Gran Oriol Batista	Carrer del Pla de Bages, 49. Mataró	Serveis per a Gent Gran
EQUIP-090	Casal Municipal de la Gent Gran de Cirera	Riera de Cirera, 59.	Serveis per a Gent Gran
EQUIP-091	Casal Municipal de la Gent Gran de la Llàntia	Plaça de la Flor, 11B.	Serveis per a Gent Gran
EQUIP-092	Casal Municipal de la Gent Gran de l'Havana	Camí Ral, 163.	Serveis per a Gent Gran
EQUIP-093	Casal Municipal de la Gent Gran de Molins	Carrer de la Mare de Déu dels Àngels, 16.	Serveis per a Gent Gran
EQUIP-094	Casal Municipal de la Gent Gran de Rocafonda - El Palau	Carrer de Colòmbia, 59.	Serveis per a Gent Gran
EQUIP-095	Casal Municipal de la Gent Gran de Santes-Escorxador	Carrer de Floridablanca, 118.	Serveis per a Gent Gran
EQUIP-096	Casal Municipal de la Gent Gran del Parc	Avinguda del Corregiment de Mataró, 28.	Serveis per a Gent Gran
EQUIP-097	Casal Municipal de la Gent Gran Pla d'en Boet	Carrer de Juan Sebastián Elcano, 6.	Serveis per a Gent Gran
EQUIP-098	Casal de Gent Gran Jaume Terradas	Carrer d'Argentona, 59.	Serveis per a Gent Gran
EQUIP-099	Casal de Gent Gran Mataró	Avinguda de la Gatassa, 43.	Serveis per a Gent Gran
EQUIP-100	Centre Cívic Cabot i Barba	Plaça de Miquel Biada, 5.	Centres Cívics, Socials i de Barri
EQUIP-101	Centre Cívic Cerdanyola	Passeig de Ramon Berenguer III, 82.	Centres Cívics, Socials i de Barri
EQUIP-102	Centre Cívic Cirera	Carrer de Cadis, 1.	Centres Cívics, Socials i de Barri
EQUIP-103	Centre Cívic Molins	Carrer de Nicolau Guañabens, 23.	Centres Cívics, Socials i de Barri
EQUIP-104	Centre Cívic Pla d'en Boet	Carrer de Juan Sebastián Elcano, 6.	Centres Cívics, Socials i de Barri
EQUIP-105	Centre Cívic Rocafonda - El Palau	Carrer de Josep Punsola, 47.	Centres Cívics, Socials i de Barri
EQUIP-107	Aigües de Mataró, S.A	Carrer de Pitàgores, 1.	Companyies de subministrament
EQUIP-108	Butano Maresme, S.A	Camí Ral, 347.	Companyies de subministrament
EQUIP-110	Grup ENHER - Servei d'atenció al públic	Carretera de Mata, 89.	Companyies de subministrament
EQUIP-112	Correus i Telègrafs (seu nº1)	Camí Ral, 614.	Administració de l'Estat
EQUIP-113	Correus i Telègrafs (seu nº2)	Carrer de Calassanç Marquès, 14.	Administració de l'Estat
EQUIP-117	Can Gassol. Centre de Creació d'Arts Escèniques	Plaça de la Pepa Maca, 15.	Cultura i lleure

EQUIP-118	Teatre Monumental	La Riera, 169.	Cultura i lleure
EQUIP-119	Aula de Teatre. Espais del Monumental	Carrer de Juan Meléndez Valdés, 2.	Cultura i lleure
EQUIP-120	Sala Cabanyes	La Riera, 114.	Cultura i lleure
EQUIP-121	Sala d'actes Parròquia Maria Auxiliadora	Carrer de la Gatassa, 1.	Cultura i lleure
EQUIP-122	Arxiu Municipal de Mataró (Can Palauet)	Carrer d'En Palau, 32.	Cultura i lleure
EQUIP-123	Arxiu històric Comarcal del Maresme	Carrer d'En Palau, 32.	Cultura i lleure
EQUIP-124	Centre de Documentació del Parc del Montnegre-Corredor(CDOC)	Carrer de Pablo Iglesias, 83.	Cultura i lleure
EQUIP-125	Ateneu de la Fundació Iluro	La Riera, 92.	Cultura i lleure
EQUIP-126	Casa de la Palmera	Carrer de Federico Carlo Gravina, 4.	Cultura i lleure
EQUIP-127	Capgrossos de Mataró	Passatge de Mariona Galindo, 1. Mataró	Cultura i lleure
EQUIP-128	Foment Mataroní	Carrer Nou, 11.	Cultura i lleure
EQUIP-129	Òmnium Cultural. Delegació de Mataró	Carrer d'Argentona, 59.	Cultura i lleure
EQUIP-130	Biblioteca Pública Antoni Comas	Carrer d'Enric Prat de la Riba, 110.	Cultura i lleure
EQUIP-131	Biblioteca Pública Pompeu Fabra	Passatge de Can Bonminyó, 6.	Cultura i lleure
EQUIP-132	Biblioteca Popular de la Fundació Iluro	Carrer d'En Pujol, 19.	Cultura i lleure
EQUIP-133	Cinema Foment	Carrer Nou, 11.	Cultura i lleure
EQUIP-134	Cinemes Mataró Parc	Carrer d'Estrasburg, 5.	Cultura i lleure
EQUIP-135	Can Serra. Museu de Mataró	Carrer El Carreró, 17.	Cultura i lleure
EQUIP-136	Museu Arxiu de Santa Maria	Carrer de la Beata Maria, 3.	Cultura i lleure
EQUIP-138	Clos arqueològic de Torre Llauder	Carrer de Javier Castaños, 175. Mataró	Cultura i lleure
EQUIP-139	Mataró Audiovisual. Mataró Ràdio	Carrer de Tordera, 37.	Cultura i lleure
EQUIP-140	Clap. Sala de concerts	Carrer de Manuel Serra i Moret, 4.	Cultura i lleure
EQUIP-141	Casa de la Música Popular	Carrer de Manuel Serra i Moret, 6.	Cultura i lleure
EQUIP-142	Ca l'Arenas. Centre d'art del Museu de Mataró	Carrer d'Argentona, 64.	Cultura i lleure
EQUIP-143	Can Palauet. Sales d'exposicions	Carrer d'En Palau, 32.	Cultura i lleure
EQUIP-147	Nau Gaudí	Carrer de la Cooperativa, 47.	Cultura i lleure
EQUIP-149	Serveis Territorials d'Ensenyament Maresme-Vallès Oriental	Carrer de Cosme Churruca, 90.	Ensenyament
EQUIP-150	Centre de Recursos Pedagògics (CRP) del Maresme I	Carrer d'Onofre Arnau, 32.	Ensenyament
EQUIP-151	Centre de Formació d'Adults Alarona	Plaça de la Torre del Cogoll, 1.	Ensenyament
EQUIP-152	Centre de Formació d'Adults Can Marfà	Plaça dels Bous, 5.	Ensenyament
EQUIP-153	Centre de Formació d'Adults Can Noè	Carrer de Josep Punsola, 47.	Ensenyament
EQUIP-154	Centre de Formació d'Adults Tarongers	Carrer de la Mare de Déu de La Cisa, 80.	Ensenyament
EQUIP-155	Servei Educatiu de Mataró	Carrer d'Onofre Arnau, 32.	Ensenyament
EQUIP-157	Ensenyament concertat Balmes	Plaça dels Bous, 1.	Ensenyament
EQUIP-158	Ensenyament concertat Cor de Maria	La Riera, 58.	Ensenyament
EQUIP-159	Ensenyament concertat Divina Providència	Carrer de Llauder, 30.	Ensenyament
EQUIP-160	Ensenyament concertat El Turó	Ronda de la Roca Blanca, 46.	Ensenyament
EQUIP-161	Ensenyament concertat Escola Pia Santa Anna (infantil)	El Torrent, 62.	Ensenyament
EQUIP-162	Ensenyament concertat Escola Pia Santa Anna (primària)	La Rambla, 1.	Ensenyament



EQUIP-163	Ensenyament concertat Escola Pia Santa Anna (secundària)	Carrer de Sant Agustí, 59.	Ensenyament
EQUIP-164	Ensenyament concertat Freta	Passeig de Rocafonda, 45.	Ensenyament
EQUIP-165	Ensenyament concertat GEM (primària)	Carrer d'Àvila, 9.	Ensenyament
EQUIP-166	Ensenyament concertat Mare de Déu de Lourdes	Carrer de Ramon Llull, 5.	Ensenyament
EQUIP-167	Ensenyament concertat Maristes Valldemia	La Riera, 124. Mataró	Ensenyament
EQUIP-168	Ensenyament concertat Meritxell	Carrer d'En Passet, 16.	Ensenyament
EQUIP-169	Ensenyament concertat Sagrat Cor de Jesús	Carrer de La Coma, 21.	Ensenyament
EQUIP-170	Ensenyament concertat Salesians de Sant Antoni de Pàdua	Avinguda de Josep Puig i Cadafalch, 80.	Ensenyament
EQUIP-171	Ensenyament concertat Sant Josep	Ronda de la Cerdanya, 39.	Ensenyament
EQUIP-172	Ensenyament concertat Sol-Ixent	Avinguda de la Gatassa, 68.	Ensenyament
EQUIP-173	Centre d'Educació especial L'Arboç	Carrer de la Pagesia, 19.	Ensenyament
EQUIP-174	Ensenyament concertat GEM (infantil)	Passeig d'Antoni Martí Cabanellas, 25.	Ensenyament
EQUIP-175	Institut Escola Àngela Bransuela	Ronda de Sant Oleguer, 76.	Ensenyament
EQUIP-176	Escola Angeleta Ferrer	Plaça de Ventura Ametller, 1.	Ensenyament
EQUIP-177	Escola Antonio Machado	Plaça d'Antonio Machado, 1.	Ensenyament
EQUIP-178	Escola Anxaneta	Carrer d'Antonio de Solís, 2B. Mataró	Ensenyament
EQUIP-179	Escola Camí del Cros	Ronda del Cros, 13.	Ensenyament
EQUIP-180	Escola Camí del Mig	Camí del Mig, 1.	Ensenyament
EQUIP-181	Escola Cirera	Avinguda del Corregiment de Mataró, 59.	Ensenyament
EQUIP-182	Escola Germanes Bertomeu (educació primària)	Carrer de Colòmbia, 15.	Ensenyament
EQUIP-183	Escola Germanes Bertomeu (educació infantil)	Ronda de Rafael Estrany, 2.	Ensenyament
EQUIP-184	Escola Joan Coromines (educació infantil)	Carrer de Pascual Madoz, 22.	Ensenyament
EQUIP-185	Escola Joan Coromines (educació primària)	Carrer de Sant Pere, 4.	Ensenyament
EQUIP-186	Escola Josep Manuel Peramàs	Carrer de Josep Monserrat Cuadrada, 11.	Ensenyament
EQUIP-187	Escola Josep Montserrat	Carrer de Josep Monserrat Cuadrada, 3.	Ensenyament
EQUIP-188	Escola La Llàntia	Carrer de Sant Josep de Calassanç, 2.	Ensenyament
EQUIP-189	Centre d'Educació especial Les Aigües	Ronda del Cros, 1.	Ensenyament
EQUIP-190	Escola Maria Mercè Marçal	Riera de Figuera Major, 60.	Ensenyament
EQUIP-191	Escola Marta Mata	Carrer d'Aristòtil, 23.	Ensenyament
EQUIP-192	Escola Montserrat Solà	Plaça dels Alocs, 1. Mataró	Ensenyament
EQUIP-193	Escola Rocafonda	Carrer de Tàrrega, 41.	Ensenyament
EQUIP-194	Institut Escola Mar Mediterrània	Passeig de Ramon Berenguer III, 130.	Ensenyament
EQUIP-195	Escola Torre Llauder	Carrer de Ciutat Freta, 31.	Ensenyament
EQUIP-196	Escola Vista Alegre	Ronda de Sant Oleguer, 91.	Ensenyament
EQUIP-197	Institut Alexandre Satorras	Avinguda del Velòdrom, 37.	Ensenyament
EQUIP-198	Institut Damià Campeny	Plaça dels Bous, 5.	Ensenyament
EQUIP-199	Institut Josep Puig i Cadafalch	Carrer de Sant Josep de Calassanç, 16.	Ensenyament
EQUIP-200	Institut Miquel Biada	Avinguda de Josep Puig i Cadafalch, 89.	Ensenyament
EQUIP-201	Institut Laia L'Arquera	Carrer de Ciutat Freta, 26.	Ensenyament

EQUIP-202	Institut Thos i Codina	Riera de Cirera, 57. Mataró	Ensenyament
EQUIP-203	Escola Bressol municipal Cerdanyola	Carrer del Pedraforca, 2. Mataró	Ensenyament
EQUIP-204	Escola Bressol municipal Elna	Carrer de Marià Ribas i Bertran, 79.	Ensenyament
EQUIP-205	Escola Bressol municipal Els Garrofers	Carrer de Josep M. de Sagarra, 5.	Ensenyament
EQUIP-206	Escola Bressol municipal Els Menuts	Carrer de Francisco d'Herrera, 71. Mataró	Ensenyament
EQUIP-207	Escola Bressol municipal La Llàntia	Carrer de Galícia, 3.	Ensenyament
EQUIP-208	Escola Bressol municipal La Riereta	Ronda de Frederic Mistral, 8.	Ensenyament
EQUIP-209	Escola Bressol municipal Les Figueretes	Baixada de les Figueretes, 1.	Ensenyament
EQUIP-210	Escola Bressol municipal Rocafonda	Carrer de Santiago Rusiñol, 1.	Ensenyament
EQUIP-211	Escola Bressol municipal Tabalet	Ronda de Francesc Macià, 119. Mataró	Ensenyament
EQUIP-212	Escola Municipal de Música de Mataró (secretaria)	Carrer de Juan Sebastián Elcano, 6.	Ensenyament
EQUIP-218	EOI del Maresme	Carrer d'Onofre Arnau, 32.	Ensenyament
EQUIP-219	Escola Superior Politècnica del Tecnocampus (ESUPT)	Avinguda d'Ernest Lluch, 32.	Ensenyament
EQUIP-220	Escola Superior de Ciències Socials i de l'Empresa del Tecnocampus (ESCSET)	Avinguda d'Ernest Lluch, 32.	Ensenyament
EQUIP-221	Escola Superior de Ciències de la Salut Tecnocampus (ESCST)	Avinguda d'Ernest Lluch, 32.	Ensenyament
EQUIP-222	Tres Roques	Plaça del Canigó, 7.	Ensenyament
EQUIP-223	Llar d'infants GEM	Passeig d'Antoni Martí Cabanellas, 25.	Ensenyament
EQUIP-224	Llar d'infants Petit Príncep	Carrer de Llauder, 49.	Ensenyament
EQUIP-225	Llar d'infants La Caseta	Carrer de Bonaire, 14.	Ensenyament
EQUIP-228	Llar d'infants Peques	Carrer El Rierot, 2.	Ensenyament
EQUIP-230	Llar d'infants Snoopy	Carrer de Sant Joan Bosco, 25.	Ensenyament
EQUIP-231	Llar d'infants Sol Ixent	Avinguda de la Gatassa, 68.	Ensenyament
EQUIP-232	Llar d'infants Sant Jordi	Ronda de la República, 25.	Ensenyament
EQUIP-233	Llar d'infants ANCA	Carrer de Créteil, 41.	Ensenyament
EQUIP-235	PFI Can Noè	Carrer de Josep Punsola, 47.	Ensenyament
EQUIP-236	PFI Miquel Biada	Avinguda de Josep Puig i Cadafalch, 89.	Ensenyament
EQUIP-238	Centre Municipal d'Esports El Sorrall	Ronda de Josep Tarradellas, 103.	Esports
EQUIP-239	Circuit Municipal de Cros	Camí dels Contrabandistes, 30. Mataró	Esports
EQUIP-240	Estadi Municipal d'Atletisme	Carretera de Cirera, 250.	Esports
EQUIP-241	Piscina Municipal	Avinguda del Velòdrom, 25.	Esports
EQUIP-242	Skate Park	Carretera de Barcelona, 2. Mataró	Esports
EQUIP-243	Circuit Municipal de BMX	Veïnat de Mata, 148. Mataró	Esports
EQUIP-244	Gimnàs de Boxa del Velòdrom Municipal	Avinguda del Velòdrom, 27.	Esports
EQUIP-245	Camp Municipal d'Esports del Centenari	Passeig de Carles Padrós, 14.	Esports
EQUIP-246	Camp Municipal d'Hoquei	Carrer de Galícia, 180.	Esports
EQUIP-247	Camp Municipal de Futbol Can Xalant	Carrer de Pablo Iglesias, 64.	Esports
EQUIP-248	Camp Municipal de Futbol Cirera	Carretera de Cirera, 173.	Esports
EQUIP-249	Camp Municipal de Futbol Pla d'en Boet	Avinguda de Lluís Companys, 65.	Esports

EQUIP-250	Camp Municipal de Futbol Vista Alegre-Molins	Carrer d'Almeria, 40.	Esports
EQUIP-251	Camp Municipal de Futbol Enric Pujol	Carrer de la Marató, 91.	Esports
EQUIP-252	Camp Municipal de Futbol de Rocafonda	Ronda de Rafael Estrany, 24.	Esports
EQUIP-253	Camp Municipal de Futbol Camí del Mig	Carrer de la Marató, 91.	Esports
EQUIP-254	Camp Municipal de Futbol de la Llàntia	Carrer de Blanes, 70. Mataró	Esports
EQUIP-256	Centre Atlètic Laietàina	Torrent de la Llebre, 21.	Esports
EQUIP-257	Complex Esportiu Joan Serra	Passeig Marítim, 92.	Esports
EQUIP-258	Club de Tennis Les Sureres	Carrer del Riu Ter, 6.	Esports
EQUIP-259	Club de Tennis Mataró	Carrer del Tennis, 19.	Esports
EQUIP-261	Pistes Municipals de Petanca Penya l'Esplanada	Plaça de la Brisa, 11.	Esports
EQUIP-262	Pistes de Petanca Cirera	Ronda de Frederic Mistral, 2.	Esports
EQUIP-263	Unió Recreativa L.A.R.U	Riera de Can Gener, 20.	Esports
EQUIP-264	Pista Poliesportiva Municipal El Palau	Ronda d'Alfons X el Savi, 163.	Esports
EQUIP-265	Pista Poliesportiva Municipal La Llàntia	Carrer de la Verge de Guadalupe, 20.	Esports
EQUIP-266	Pistes Municipals de Petanca Ramon Berenguer	Carrer de la Marató, 117.	Esports
EQUIP-267	Poliesportiu Municipal Eusebi Millán	Carrer de Sant Cugat, 146.	Esports
EQUIP-268	Pista Poliesportiva del Velòdrom Municipal	Avinguda del Velòdrom, 27.	Esports
EQUIP-269	Pista Poliesportiva Municipal del Casal de Joves	Plaça d'Espanya, 1.	Esports
EQUIP-270	Poliesportiu Municipal Jaume Parera i León	Avinguda del Corregiment de Mataró, 62.	Esports
EQUIP-271	Poliesportiu Municipal Teresa Maria Roca i Vallmajor	Carrer de Terrassa, 33.	Esports
EQUIP-272	Pista Poliesportiva Municipal de Cirera	Avinguda del Corregiment de Mataró, 51.	Esports
EQUIP-273	Poliesportiu Municipal del Carrer d'Euskadi	Plaça de Flandes, 1.	Esports
EQUIP-274	Pistes Municipals de Petanca de La Llàntia	Carrer de Blanes, 70. Mataró	Esports
EQUIP-275	Pistes Municipals de Petanca Rocafonda	Ronda de Rafael Estrany, 24.	Esports
EQUIP-276	Pista Poliesportiva Municipal de Rocafonda	Ronda de Rafael Estrany, 24.	Esports
EQUIP-277	Palau Municipal d'Esports Josep Mora	Passeig de Carles Padrós, 12.	Esports
EQUIP-278	Zona Esportiva Municipal de Cerdanyola	Carrer de la Marató, 91.	Esports
EQUIP-279	Zona Esportiva Municipal de Rocafonda	Ronda de Rafael Estrany, 24.	Esports
EQUIP-280	Zona Esportiva Municipal La Llàntia	Carrer de Blanes, 70. Mataró	Esports
EQUIP-281	Zona Esportiva Municipal de Cirera	Plaça del Voluntariat, 1.	Esports
EQUIP-282	Deganat Jutjats de Mataró	Plaça de Francisco Tomás y Valiente, 1.	Justícia
EQUIP-283	Jutjat d'instrucció núm. 1	Plaça de Francisco Tomás y Valiente, 1.	Justícia
EQUIP-284	Jutjat de primera instància núm. 1	Plaça de Francisco Tomás y Valiente, 1.	Justícia
EQUIP-285	Jutjat de primera instància núm. 6	Carrer de Casto Méndez Núñez, 30.	Justícia
EQUIP-286	Jutjat del Penal núm.1	Plaça de Francisco Tomás y Valiente, 1.	Justícia
EQUIP-287	Jutjat del Penal núm.2	Carrer de Casto Méndez Núñez, 30.	Justícia
EQUIP-288	Jutjat del Social núm. 1	Carrer de Josep Abril, 33.	Justícia
EQUIP-289	Registre Civil	Plaça de Francisco Tomás y Valiente, 1.	Justícia
EQUIP-290	Jutjat de Violència sobre la Dona	Carrer de Casto Méndez	Justícia

		Núñez, 30.	
EQUIP-291	Jutjat de primera instància núm. 8	Carrer de Josep Abril, 24.	Justícia
EQUIP-292	Jutjats - Fiscalia de Violència sobre la Dona	Carrer de Casto Méndez Núñez, 30.	Justícia
EQUIP-293	Jutjats - Fiscalia d'Àrea	Plaça de Francisco Tomás y Valiente, 1.	Justícia
EQUIP-295	Mercat de la Plaça de Cuba	Plaça de Cuba, 47.	Mercats i Centres comercials
EQUIP-296	Mercat de la Plaça Gran	Plaça Gran, 11.	Mercats i Centres comercials
EQUIP-297	Mercat de Cerdanyola	Carrer d'Atenes, 11.	Mercats i Centres comercials
EQUIP-298	Mercat del Palau	Carretera de Mata, 18.	Mercats i Centres comercials
EQUIP-299	Mercat de la Plaça Gran (entorns del mercat)	Plaça Gran, 12.	Mercats i Centres comercials
EQUIP-300	Mercat de Cerdanyola	Passeig de Ramon Berenguer III, 130.	Mercats i Centres comercials
EQUIP-301	Mercat de Cirera - Molins	Riera de Cirera, 30.	Mercats i Centres comercials
EQUIP-302	Mercat de l'Escorxador	Carrer d'Enric Prat de la Riba, 103.	Mercats i Centres comercials
EQUIP-303	Mercat de la Plaça de Cuba (entorns de la plaça)	Plaça de Cuba, 53. Mataró	Mercats i Centres comercials
EQUIP-304	Mercat del Pla d'en Boet (entorns polígon industrial)	Carrer de Francesc Layret, 39.	Mercats i Centres comercials
EQUIP-305	Mataró Bus	Carrer de Francesc Layret, 72.	Mobilitat i Transport
EQUIP-306	Estació de Rodalies	Avinguda del Maresme, 166. 08300 Mataró	Mobilitat i Transport
EQUIP-307	Oficina d'Atenció Ciutadana (OFIAC) - La Riera	La Riera, 48.	Administració municipal
EQUIP-308	Oficina d'Atenció Ciutadana (OFIAC) - Cerdanyola	Passeig de Ramon Berenguer III, 82.	Administració municipal
EQUIP-309	Oficina d'Atenció Ciutadana (OFIAC) - Rocafonda	Carrer de Josep Punsola, 47.	Administració municipal
EQUIP-310	Oficina de Gestió Tributària de la Diputació de Barcelona	Ronda de Mossèn Jacint Verdaguer, 77. Mataró	Altres administracions
EQUIP-311	Agència Tributària de Catalunya	Avinguda de Jaume Recoder, 79.	Oficines Generalitat de Catalunya
EQUIP-312	OTG - Oficina de Treball - Mataró I -Rondes	Carrer de Javier Castaños, 55.	Oficines Generalitat de Catalunya
EQUIP-313	Agència Estatal d'Administració Tributària de Mataró	Carretera de Barcelona, 43.	Administració de l'Estat
EQUIP-314	Tresoreria General de la Seguretat Social	Carrer de Jaume Balmes, 34.	Administració de l'Estat
EQUIP-315	Consell Comarcal del Maresme	Plaça de Miquel Biada, 1.	Altres administracions
EQUIP-316	Cambra de Comerç, Indústria i Navegació de Barcelona	Avinguda d'Ernest Lluch, 32.	Altres organismes
EQUIP-317	Cambra de la Propietat Urbana de Mataró i del Maresme	La Riera, 161.	Altres organismes
EQUIP-318	Eurecat - Centre Tecnològic de Catalunya	Avinguda d'Ernest Lluch, 36.	Altres organismes
EQUIP-319	Centre Tecnològic del Tèxtil (CETEX)	Carrer dels Germans Thos i Codina, 9.	Altres organismes
EQUIP-320	Centre de Desenvolupament Infantil Atenció Precoç (CDIAP)	Carrer d'Enric Prat de la Riba, 73.	Altres organismes
EQUIP-322	Centre de Normalització Lingüística del Maresme (CNL)	Plaça dels Bous, 5.	Altres organismes
EQUIP-323	ONCE	Carrer de Francisco de Goya, 91.	Altres organismes
EQUIP-325	Refugi d'Animals domèstics Cal Pilé	Veïnat de Mata, 147. Mataró	Altres organismes
EQUIP-326	Registre de la Propietat núm.1	Plaça de les Tereses, 12.	Altres organismes
EQUIP-327	Registre de la Propietat núm. 2 i 4	La Rambla, 34.	Altres organismes
EQUIP-328	Registre de la Propietat núm. 3	La Rambla, 40.	Altres organismes
EQUIP-329	Consorti Sanitari del Maresme	Carretera de Cirera, 230.	Serveis sanitaris
EQUIP-330	Deixalleria de Cirera	Carrer de Galícia, 140. Mataró	Residus

EQUIP-331	Deixalleria d'en Pla d'en Boet	Carrer de Francesc Layret, 74.	Residus
EQUIP-332	Deixalleria mòbil del Carrer Irlanda	Via d'Europa, 147.	Residus
EQUIP-333	Deixalleria mòbil del Parc de Cerdanyola	Avinguda de la Gatassa, 130.	Residus
EQUIP-334	Deixalleria mòbil de la Plaça Occitània	Plaça d'Occitània, 1. Mataró	Residus
EQUIP-335	Deixalleria mòbil de la Plaça de les Tereses	Plaça de les Tereses, 42. Mataró	Residus
EQUIP-336	Deixalleria mòbil de l'Avinguda Amèrica	Avinguda d'Amèrica, 122.	Residus
EQUIP-337	Deixalleria mòbil de la Ronda de Sant Oleguer	Riera de Figuera Major, 1.	Residus
EQUIP-338	Estació Depuradora d'Aigües Residuals (EDAR)	Carrer de la Teixidora, 61.	Residus
EQUIP-339	Consorci per al Tractament dels Residus Sòlids Urbans	Carrer de la Teixidora, 83.	Residus
EQUIP-340	Bombers	Via Sèrgia, 95.	Seguretat
EQUIP-341	Cos Nacional de Policia	Avinguda de la Gatassa, 15.	Seguretat
EQUIP-342	Policia Local	Plaça de Granollers, 11.	Seguretat
EQUIP-343	Mossos d'Esquadra	Avinguda de Lluís Companys, 87.	Seguretat
EQUIP-344	Creu Roja Mataró	Carrer de l'Energia, 11.	Serveis sanitaris
EQUIP-345	Servei de vigilància, salvament i socorrisme	Passeig del Callao, 6.	Serveis sanitaris
EQUIP-346	Cementiri de les Valls	Carrer de Galícia, 207.	Serveis funeraris
EQUIP-347	Cementiri dels Caputxins	Passatge de Josep Samsó, 1.	Serveis funeraris
EQUIP-348	Crematori de les Valls	Carretera de Cirera, 237.	Serveis funeraris
EQUIP-349	Serveis Funeraris Cabré Junqueras, S.A	Carrer d'Aristòtil, 37.	Serveis funeraris
EQUIP-351	Espai Jove Cerdanyola	Passeig de Ramon Berenguer III, 82.	Serveis per a Joves
EQUIP-352	Espai Jove La Llàntia	Carrer de Teià, 7.	Serveis per a Joves
EQUIP-353	Espai Jove Rocafonda-El Palau	Carrer de Pablo Ruiz Picasso, 30.	Serveis per a Joves
EQUIP-354	Espai Jove Pla d'en Boet	Ronda de Francesc Macià, 103.	Serveis per a Joves
EQUIP-355	Equip d'Atenció a l'Infància i l'Adolescència de Mataró	Passatge de Francesc Ferrer i Guàrdia, 3. Mataró	Serveis per a Joves
EQUIP-357	Oficina Jove del Maresme	Plaça de Miquel Biada, 5.	Serveis per a Joves
EQUIP-358	Servei d'Ocupació Jove	Plaça de Miquel Biada, 5.	Serveis per a Joves
EQUIP-359	Telecentre	Plaça de Miquel Biada, 5.	Serveis per a Joves
EQUIP-360	Basílica de Santa Maria	Plaça de Santa Maria, 27. Mataró	Serveis religiosos
EQUIP-361	Parròquia de Sant Josep	Carrer de Sant Josep, 7.	Serveis religiosos
EQUIP-362	Parròquia de la Sagrada Família	Ronda de Jaume Ferran, 52.	Serveis religiosos
EQUIP-363	Parròquia de la Mare de Déu de l'Esperança	Passeig dels Molins, 67.	Serveis religiosos
EQUIP-364	Parròquia de Sant Pau	Carrer de las Siete Partidas, 42.	Serveis religiosos
EQUIP-365	Ermita de Santa Maria de Cirera	Carrer del Riu Segre, 1T.	Serveis religiosos
EQUIP-366	Ermita de Sant Simó	Camí Ral, 6.	Serveis religiosos
EQUIP-367	Ermita de Santa Rita	Camí de Santa Rita, 11.	Serveis religiosos
EQUIP-368	Ermita de Sant Miquel de Mata	Veïnat de Mata, 29.	Serveis religiosos
EQUIP-369	Convent de les Caputxines	L'Esplanada, 59.	Serveis religiosos
EQUIP-370	Convent de les Serventes de Maria	Carrer d'Onofre Arnau, 33.	Serveis religiosos
EQUIP-371	Convent de les Tereses	Avinguda de Torner, 67.	Serveis religiosos

EQUIP-372	Església de Santa Anna	La Rambla, 1.	Serveis religiosos
EQUIP-373	Parròquia de Maria Auxiliadora	Carrer de la Gatassa, 1.	Serveis religiosos
EQUIP-374	Parròquia de la Mare de Déu de Montserrat	Carrer de Sant Cugat, 141.	Serveis religiosos
EQUIP-375	Agència de Salut Pública de Catalunya. Servei de Salut Pública al Barcelonès Nord - Maresme	Carrer de Joan Arnau Palau, 19.	Serveis sanitaris
EQUIP-376	Grup d'Invàlids de Mataró i el Maresme	Carrer de Josep Monserrat Cuadrada, 37.	Serveis sanitaris
EQUIP-377	PASS Serveis de Prevenció, Assistencial i Sociosanitaris	Carrer de l'Hospital, 31.	Serveis sanitaris
EQUIP-378	Antic Hospital Sant Jaume i Santa Magdalena	Carrer de l'Hospital, 31.	Serveis sanitaris
EQUIP-379	Centre Geriàtric del Maresme	Carrer de Lepant, 13.	Serveis per a Gent Gran
EQUIP-380	Fundació Hospital Sant Jaume i Santa Magdalena	Carrer de Sant Pelegrí, 3.	Serveis sanitaris
EQUIP-381	CAP Mataró Centre - CSdM	Camí Ral, 208.	Serveis sanitaris
EQUIP-382	CAP Cirera-Molins - CDsm	Ronda de Frederic Mistral, 4.	Serveis sanitaris
EQUIP-383	CAP El Maresme - ICS	Camí del Mig, 36.	Serveis sanitaris
EQUIP-384	CAP La Llàntia - ICS	Carrer de la Verge de Guadalupe, 2.	Serveis sanitaris
EQUIP-386	CAP Rocafonda - ICS	Ronda de Rafael Estrany, 8.	Serveis sanitaris
EQUIP-387	CAP Ronda Cerdanya - ICS	Carrer del Vallès, 37.	Serveis sanitaris
EQUIP-388	CAP II El Maresme	Camí del Mig, 36.	Serveis sanitaris
EQUIP-389	Atenció a la Salut Sexual i Reproductiva	Ronda de Joan Prim, 35.	Serveis sanitaris
EQUIP-390	Servei Ordinari d'Urgències	Camí del Mig, 36.	Serveis sanitaris
EQUIP-391	Hospital de Mataró	Carretera de Cirera, 230.	Serveis sanitaris
EQUIP-392	Centre de Salut Mental i Adiccions	Carretera de Cirera, 240. Mataró	Serveis sanitaris
EQUIP-393	Servei de Rehabilitació Comunitària en Salut Mental (SRC)	Camí de la Geganta, 7.	Serveis sanitaris
EQUIP-394	Centre de Dia AFAM	Carrer de Carlemany, 10.	Serveis per a Gent Gran
EQUIP-395	Oficina d'Acció Social i Ciutadania del Maresme-Mataró	Carrer de Nàpols, 18.	Serveis socials
EQUIP-396	Centre Especial de Treball (CEO) del Maresme	Carrer de Galícia, 191.	Serveis socials
EQUIP-397	Centre d'Acollida Municipal	Torrent de les Piques, 52.	Serveis socials
EQUIP-398	Centre d'Atenció a la Infància Punt de trobada	Carrer de Sant Josep Oriol, 35.	Serveis socials
EQUIP-399	Centre de Dia Sent Actiu	Carrer de Roger de Flor, 40.	Serveis per a Gent Gran
EQUIP-400	Centre de Dia MAP	Passatge de Lluís Gallifa, 14.	Serveis per a Gent Gran
EQUIP-401	Centre de Dia Sant Josep	Muralla de Sant Llorenç, 9.	Serveis per a Gent Gran
EQUIP-402	Centre de Dia Llar Sant Marc	Camí Ral, 357.	Serveis per a Gent Gran
EQUIP-403	Centre de Dia Mediterrània	Carrer del Riu Francolí, 9.	Serveis per a Gent Gran
EQUIP-404	Centre de Dia Can Clement	Carrer de Joaquim Torres-García, 29.	Serveis per a Gent Gran
EQUIP-405	Centre de Dia Gatassa	Avinguda de la Gatassa, 43.	Serveis per a Gent Gran
EQUIP-406	Centre de Dia Cerdanyola	Avinguda de Josep Puig i Cadafalch, 210.	Serveis per a Gent Gran
EQUIP-407	Centre de Dia Mataró Ferran Cañete	Carrer del Tennis, 33.	Serveis per a Gent Gran
EQUIP-409	Llar Santa Maria Assumpta	Ronda de la República, 127.	Serveis socials
EQUIP-410	Llar Pla d'en Boet - Fundació Llars Amistat Cheshire	Carrer de Pedro Antonio de Alarcón, 16.	Serveis socials
EQUIP-411	Llar Sant Emili	Carrer de Barcelona, 16.	Serveis socials
EQUIP-412	Llar Residència - Carrer Vitòria	Carrer de Vitòria, 16.	Serveis socials



EQUIP-413	Residència Taller Pro persones amb disminució psíquica	Ronda de la República, 87.	Serveis socials
EQUIP-414	Llar Residència - Les Sureres	Carrer del Riu Segre, 25.	Serveis socials
EQUIP-415	Centre Ocupacional Les Sureres	Carrer del Riu Segre, 25.	Serveis socials
EQUIP-416	Servei de Teràpia Ocupacional Jaume Isern	Carrer de Galícia, 191.	Serveis socials
EQUIP-417	Servei Ocupacional d'Inserció (SOI)	Carrer de Galícia, 191.	Serveis socials
EQUIP-418	Centre de Formació Prevenció (CFP)	Carrer de Sant Antoni, 86.	Serveis socials
EQUIP-419	Residència Municipal Sant Josep	Muralla de Sant Llorenç, 15.	Serveis per a Gent Gran
EQUIP-420	Centre Geriàtric Can Boada	Carrer dels Pirineus, 13.	Serveis per a Gent Gran
EQUIP-421	Centre Geriàtric Cerdanyola	Avinguda de Josep Puig i Cadafalch, 210.	Serveis per a Gent Gran
EQUIP-422	Residència Voramar	Carrer de Tordera, 8.	Serveis per a Gent Gran
EQUIP-423	El Mirador	Carrer del Capcir, 90.	Serveis per a Gent Gran
EQUIP-424	Residència Geriàtrica Laia	Carrer de Miquel Biada, 45.	Serveis per a Gent Gran
EQUIP-425	Residència Torre Llauder (Càritas)	Carrer de Sant Valentí, 19.	Serveis per a Gent Gran
EQUIP-426	Residència assistida Mediterrània	Carrer del Riu Francolí, 9.	Serveis per a Gent Gran
EQUIP-427	Centre Residencial d'Acció Educativa Pere Quart	Carrer d'Antoni de Capmany, 52.	Serveis socials
EQUIP-428	Centre Residencial d'Acció Educativa Mataró	Carrer de Sant Antoni, 86.	Serveis socials
EQUIP-429	Agència d'Atenció a les Persones amb Dependència	Avinguda de Josep Puig i Cadafalch, 101.	Serveis socials
EQUIP-430	Centre per la Igualtat i Recursos per les Dones (CIRD)	Carrer de Cosme Churruca, 88.	Administració municipal
EQUIP-431	Centre de Promoció Social	Carrer de Ciutat Freta, 6.	Serveis socials
EQUIP-432	Servei d'Intervenció Socioeducativa - Pla d'en Boet	Passeig de Pau Claris, 31.	Serveis socials
EQUIP-433	Servei d'Intervenció Socioeducativa - Rocafonda	Carrer de Pablo Ruiz Picasso, 32.	Serveis socials
EQUIP-434	Oficina d'Informació a l'Estranger	Avinguda de Josep Puig i Cadafalch, 101.	Serveis socials
EQUIP-435	Oficina Social d'Atenció Integral (OSAI)	Avinguda de Josep Puig i Cadafalch, 101.	Serveis socials
EQUIP-436	Casa Capell	Passeig del d l'Orfeo Mataroní, 15. Mataró	Sostenibilitat i Medi Ambient
EQUIP-437	Oficina de Turisme	La Riera, 48.	Turisme
EQUIP-498	Aulari de l'Institut Puig i Cadafalch	Carrer de Galícia, 3.	Ensenyament
EQUIP-501	Escola Germanes Bertomeu	Carrer de la República Dominicana, 15.	Ensenyament
EQUIP-502	Centre Cívic Rocafonda - El Palau	Carrer de Santiago Rusiñol, 23.	Centres Cívics, Socials i de Barri
EQUIP-503	Sant Josep	Ronda de Bellavista, 27.	Ensenyament
EQUIP-504	Mataró Parc	Carrer d'Estrasburg, 5.	Mercats i Centres comercials
EQUIP-505	Fundació Tecnocampus Mataró-Maresme	Avinguda d'Ernest Lluch, 32.	Administració municipal
EQUIP-506	Oficina Municipal d'Escolarització	Baixada de les Figueretes, 1.	Ensenyament
EQUIP-507	Centre Cívic Espai Gatassa	Carrer de Josep Monserrat Cuadrada, 1.	Centres Cívics, Socials i de Barri
EQUIP-509	Càmping Touring Club Maresme de Catalunya	Veïnat de Valldeix, 15.	Allotjament
EQUIP-510	Centre Social Ronda de Francesc Macià	Ronda de Francesc Macià, 103.	Centres Cívics, Socials i de Barri
EQUIP-511	Centre Social La Casa de la Palmera	Carrer de Federico Carlo Gravina, 6.	Centres Cívics, Socials i de Barri
EQUIP-512	Centre Social Carrer de Jaume Ibran	Carrer de Jaume Ibran, 1.	Centres Cívics, Socials i de Barri
EQUIP-513	Centre Social Carrer de València	Carrer de València, 92.	Centres Cívics, Socials i de Barri

EQUIP-515	Centre Social Ronda de Bellavista	Ronda de Bellavista, 43.	Centres Cívics, Socials i de Barri
EQUIP-516	Centre Social Carrer de Josep Monserrat Cuadrada	Carrer de Josep Monserrat Cuadrada, 37.	Centres Cívics, Socials i de Barri
EQUIP-517	Centre Social Plaça de Vista Alegre	Plaça de Vista Alegre, 5.	Centres Cívics, Socials i de Barri
EQUIP-518	Seu Social de l'Associació Plaça Vista Alegre	Plaça de Vista Alegre, 5.	
EQUIP-519	Centre Social Torrent d'en Pregària	Torrent d'En Pregària, 6.	Centres Cívics, Socials i de Barri
EQUIP-520	Centre Social Carrer de Dinamarca	Carrer de Dinamarca, 10.	Centres Cívics, Socials i de Barri
EQUIP-521	Centre Social Carrer d'Alemanya	Carrer d'Alemanya, 27.	Centres Cívics, Socials i de Barri
EQUIP-522	Centre Social Carretera de Cirera	Carretera de Cirera, 33.	Centres Cívics, Socials i de Barri
EQUIP-523	Centre Social Carrer de Càceres	Carrer de Càceres, 16.	Centres Cívics, Socials i de Barri
EQUIP-524	Centre Social Passeig del Callao	Passeig del Callao, 1.	Centres Cívics, Socials i de Barri
EQUIP-525	Centre Social Carrer de las Siete Partidas	Carrer de las Siete Partidas, 2.	Centres Cívics, Socials i de Barri
EQUIP-526	Centre Social Carrer d'Enric Prat de la Riba	Carrer d'Enric Prat de la Riba, 110.	Centres Cívics, Socials i de Barri
EQUIP-527	M A C Mataró Art Contemporani	Carrer de Sant Josep, 9.	Cultura i lleure
EQUIP-528	Assemblea de Germans	Carrer de Salvador Llanas, 6.	Serveis religiosos
EQUIP-529	Assemblea dels Germans de la Comissió Evangèlica Espanyola	Avinguda de Jaume Recoder, 71. Mataró	Serveis religiosos
EQUIP-530	Centre cristià evangèlic Betània	Ronda de Sant Oleguer, 122.	Serveis religiosos
EQUIP-531	Església de Filadèlfia	Ronda de Francesc Macià, 103.	Serveis religiosos
EQUIP-532	Església de Filadèlfia	Carrer d'Avinyó, 6.	Serveis religiosos
EQUIP-533	Església Cristiana Bíblica de Mataró	Carrer de Joan Biale Massé, 8.	Serveis religiosos
EQUIP-534	Esglésies Reformades d'Espanya	Carrer de Sant Isidor, 43.	Serveis religiosos
EQUIP-535	Església Cristiana China a Mataró	Avinguda de Jaume Recoder, 71. Mataró	Serveis religiosos
EQUIP-538	Mesquita Al Ansar	Carrer de l'Energia, 11.	Serveis religiosos
EQUIP-539	Mesquita Annour	Carrer de Manuel Carrasco i Formiguera, 64.	Serveis religiosos
EQUIP-540	Mesquita Bilal	Carrer de Josep M. Batista i Roca, 5.	Serveis religiosos
EQUIP-541	Església Adventista del Setè Dia	Carrer de la Mare de Déu de Núria, 36.	Serveis religiosos
EQUIP-542	Testimonis Cristians de Jehovà	Carrer de Sant Cugat, 97.	Serveis religiosos
EQUIP-543	Testimonis Cristians de Jehovà	Camí dels Caputxins, 43.	Serveis religiosos
EQUIP-544	Església de Jesucrist dels Sants dels Darrers Dies	Avinguda del Maresme, 209.	Serveis religiosos
EQUIP-545	PUNT 9 - EdRL Aparcament de la Plaça de Cuba (P1)	Plaça de Cuba, 53. Mataró	Mobilitat i Transport
EQUIP-546	PUNT 10 - EdRsR Aparcament de la Plaça de Granollers (P5)	Camí de la Geganta, 82.	Mobilitat i Transport
EQUIP-547	PUNT 12 - EdRL Aparcament del TecnoCampus (P8)	Avinguda d'Ernest Lluch, 46.	Mobilitat i Transport
EQUIP-548	PUNT 11 - EdRsR Aparcament de l'Espai Firal Parc Central (P6)	Camí de la Geganta, 2.	Mobilitat i Transport
EQUIP-549	Jutjat d'instrucció núm. 2	Plaça de Francisco Tomás y Valiente, 1.	Justícia
EQUIP-550	Jutjat d'instrucció núm. 3	Plaça de Francisco Tomás y Valiente, 1.	Justícia
EQUIP-551	Jutjat d'instrucció núm. 4	Plaça de Francisco Tomás y Valiente, 1.	Justícia
EQUIP-552	Jutjat d'instrucció núm. 5	Plaça de Francisco Tomás y Valiente, 1.	Justícia



EQUIP-553	Jutjat de primera instància núm. 2	Plaça de Francisco Tomás y Valiente, 1.	Justícia
EQUIP-554	Jutjat de primera instància núm. 3	Plaça de Francisco Tomás y Valiente, 1.	Justícia
EQUIP-555	Jutjat de primera instància núm. 4	Plaça de Francisco Tomás y Valiente, 1.	Justícia
EQUIP-556	Jutjat de primera instància núm. 5	Plaça de Francisco Tomás y Valiente, 1.	Justícia
EQUIP-557	Jutjat de primera instància núm. 7	Plaça de Francisco Tomás y Valiente, 1.	Justícia
EQUIP-558	Jutjat del Social núm. 2	Carrer de Josep Abril, 33.	Justícia
EQUIP-563	Servei de Protecció Civil	Plaça de Granollers, 11.	Administració municipal
EQUIP-564	Coordinació Grup Ajuntament	La Riera, 48.	Administració municipal
EQUIP-565	Consorti Digital Mataró - Maresme	Carrer de Tordera, 37.	Administració municipal
EQUIP-566	Servei d'Intervenció Especialitzada (SIE)	Carrer de Cosme Churruga, 88.	Serveis socials
EQUIP-567	CAP Ronda Joan Prim - ICS	Ronda de Joan Prim, 35.	Serveis sanitaris
EQUIP-574	Equip d'Atenció a l'Infància i l'Adolescència del Maresme	Plaça de Miquel Biada, 1.	Serveis per a Joves
EQUIP-575	Oficina d'Atenció Ciutadana (OFIAC) - Molins	Carrer de Nicolau Guañabens, 23.	Administració municipal
EQUIP-576	Oficina d'Atenció Ciutadana (OFIAC) - Pla d'en Boet	Carrer de Juan Sebastián Elcano, 6.	Administració municipal
EQUIP-577	Oficina d'Atenció Ciutadana (OFIAC) - Cirera	Carrer de Cadis, 1.	Administració municipal
EQUIP-578	M1TV - Televisió de Mataró	Carrer de Tordera, 37.	Cultura i lleure
EQUIP-579	Ateneu de la Fundació Iluro	La Riera, 92.	Cultura i lleure
EQUIP-580	Lavabo públic - Parc de Cerdanyola	Avinguda de la Gatassa, 130.	Lavabos públics
EQUIP-581	Lavabo públic - Nou Parc Central		Lavabos públics
EQUIP-582	Lavabo públic - Parc Central		Lavabos públics
EQUIP-583	Lavabo públic - Platja del Callao		Lavabos públics
EQUIP-584	Lavabo públic - Platja del Varador		Lavabos públics
EQUIP-585	Lavabo públic - Platja del Varador		Lavabos públics
EQUIP-586	Lavabo públic - Avinguda del Port		Lavabos públics
EQUIP-587	Parada de taxi - Carrer de Tordera		Mobilitat i Transport
EQUIP-588	Parada de taxi - Camí Ral		Mobilitat i Transport
EQUIP-589	Parada de taxi - Camí del Mig		Mobilitat i Transport
EQUIP-590	Parada de taxi - Parc de Cerdanyola		Mobilitat i Transport
EQUIP-591	Parada de taxi - Carrer de Cosme Churruga		Mobilitat i Transport
EQUIP-592	Parada de taxi - Muralla de Sant Llorenç		Mobilitat i Transport
EQUIP-593	Parada de taxi - Plaça de les Tereses		Mobilitat i Transport
EQUIP-594	Parada de taxi - Plaça d'Espanya		Mobilitat i Transport
EQUIP-595	Parada de taxi - Avinguda del Perú		Mobilitat i Transport
EQUIP-596	Parada de taxi - Mataró Parc		Mobilitat i Transport
EQUIP-597	Parada de taxi - Hospital de Mataró		Mobilitat i Transport
EQUIP-598	Aparcament lliure - Ronda de Josep Tarradellas		Mobilitat i Transport
EQUIP-599	Aparcament lliure - Ronda de Bellavista		Mobilitat i Transport
EQUIP-600	Aparcament lliure - Carrer del Molí de Vent	Carrer del Molí de Vent, 53.	Mobilitat i Transport
EQUIP-601	Aparcament lliure - Riera de Figuera Major		Mobilitat i Transport
EQUIP-602	Aparcament lliure - Riera de Figuera Major	Riera de Figuera Major, 76. Mataró	Mobilitat i Transport

EQUIP-603	Aparcament lliure - Parc de Rocafonda		Mobilitat i Transport
EQUIP-604	Aparcament lliure - Passeig marítim		Mobilitat i Transport
EQUIP-605	Oficina Mataró Empresa	Avinguda d'Ernest Lluch, 32.	Administració municipal
EQUIP-606	Servei d'Atenció Ciutadana	La Riera, 48.	Administració municipal
EQUIP-607	Direcció de Serveis Econòmics	Carrer El Carreró, 15.	Administració municipal
EQUIP-608	Pistes per a pràctiques i exàmens de conducció	Passeig de Marina, 185. Mataró	Mobilitat i Transport
EQUIP-609	Camp Municipal de futbol A7 de Cirera Francisco Melero Navarro	Plaça del Voluntariat, 1.	Esports
EQUIP-610	Servei d'Igualtat i Ciutadania	Carrer de Juan Sebastián Elcano, 6.	Administració municipal
EQUIP-612	Llar d'infants La Fada	Ronda d'Alfons X el Savi, 131.	Ensenyament
EQUIP-616	Llar d'infants Petit Somni	Camí Ral, 371.	Ensenyament
EQUIP-617	Casa del Negrito		Centres Cívics i Socials
EQUIP-618	Can Marfà Gènere de Punt	Passatge de Can Marfà, 1.	Cultura i lleure
EQUIP-622	Base Nàutica Municipal	Passeig Marítim, 250.	Esports
EQUIP-623	Pistes Municipals de Petanca del Camí de la Serra		Esports
EQUIP-624	CPAN. Centre de Patrimoni Arqueològic i Natural	Carrer de Pablo Iglesias, 83.	Cultura i lleure
EQUIP-625	Servei de Formació i Inserció (SEFI)	Carrer de Galícia, 191.	Serveis socials
EQUIP-626	Llar Residència - La Ronda	Ronda de la República, 87.	Serveis socials
EQUIP-627	Gabinet d'Alcaldia	La Riera, 48.	Administració municipal
EQUIP-628	Unitat de Gestió Agrícola i Forestal	Carrer de Pablo Iglesias, 63.	Administració municipal
EQUIP-629	Fundació Hospital Sant Jaume i Santa Magdalena	Carrer de Sant Pelegrí, 3.	Administració municipal
EQUIP-630	Unitat de suport Desenvolupament i Territori	Carrer de Pablo Iglesias, 63.	Administració municipal
EQUIP-631	Oficina de suport Alcaldia	La Riera, 48.	Administració municipal
EQUIP-632	Servei de Promoció de Ciutat i Comerç	Carrer de Francisco d'Herrera, 70.	Administració municipal
EQUIP-633	Gestió documental i Arxiu	Carrer d'En Palau, 32.	Administració municipal
EQUIP-634	Servei d'Educació	Baixada de les Figueretes, 1.	Administració municipal
EQUIP-635	Sala d'Exposicions de l'Associació Sant Lluch per l'Art Contemporani	Carrer de Bonaire, 25.	Cultura i lleure
EQUIP-636	La Destil·leria	Camí Ral, 282.	Cultura i lleure
EQUIP-638	Oficina Tècnica de Joventut	Plaça de Miquel Biada, 5.	Administració municipal
EQUIP-639	Soleret	Ronda dels Països Catalans, 45.	Cultura i lleure
EQUIP-641	Servei de Salut i Consum	Avinguda de Josep Puig i Cadafalch, 101.	Administració municipal
EQUIP-642	Espai Infant i Família - EB Tabalet	Ronda de Francesc Macià, 119.	Ensenyament
EQUIP-643	Espai Infant i Família - EB Rocafonda	Carrer de Santiago Rusiñol, 1.	Ensenyament
EQUIP-644	Espai Infant i Família - EB Els Garrofers	Carrer de Josep M. de Sagarra, 5.	Ensenyament
EQUIP-646	Llar d'infants El Mallol	Carrer de Jaume Isern, 18.	Ensenyament
EQUIP-647	Pistes Municipals de Petanca Pla d'en Boet	Carrer de Sant Cugat, 150.	Esports
EQUIP-648	Espai Municipal de Billar	Passeig de Carles Padrós, 12.	Esports
EQUIP-649	Gimnàs Municipal del Casal de Joves	Plaça d'Espanya, 1.	Esports
EQUIP-651	Velòdrom Municipal	Avinguda del Velòdrom, 27.	Esports
EQUIP-652	Ermida de Sant Martí de Mata		Serveis religiosos

EQUIP-653	Església de Sant Joan Bosco	Carrer de Sant Pol, 1.	Serveis religiosos
EQUIP-654	Església de l'Hospital de Sant Jaume i Santa Magdalena	Carrer de l'Hospital, 29.	Serveis religiosos
EQUIP-655	Església Divina Providència	Carrer de Llauder, 30.	Serveis religiosos
EQUIP-656	Església del Sagrat Cor	Carrer de Bonaventura Carles Aribau, 10.	Serveis religiosos
EQUIP-657	Església de Sant Pau	Carrer de las Siete Partidas, 40.	Serveis religiosos
EQUIP-658	Institut Les Cinc Sénies	Ronda de Rafael Estrany, 60.	Ensenyament
EQUIP-659	Centre Social Carrer d'Almeria	Carrer d'Almeria, 20.	Centres Cívics, Socials i de Barri
EQUIP-660	Centre Social Camí Ral	Camí Ral, 163.	Centres Cívics, Socials i de Barri
EQUIP-661	Centre Social Casa del Negrito Parc Central		Centres Cívics, Socials i de Barri
EQUIP-662	Centre Social Can Marchal		Centres Cívics, Socials i de Barri
EQUIP-663	Direcció d'Innovació i Qualitat	La Riera, 48.	Administració municipal
EQUIP-664	Consorti del Museu d'Art Contemporani	Carrer de Sant Josep, 9.	Administració municipal
EQUIP-665	Agència de Suport i Serveis a les Entitats	Plaça de Miquel Biada, 5.	Administració municipal
EQUIP-666	Oficina de programes de Gent Gran Activa	Carrer de Juan Sebastián Elcano, 6.	Administració municipal
EQUIP-667	PARKIA - Tomás y Valiente - Jutjats	Carrer de Josep Abril, 4.	Mobilitat i Transport
EQUIP-668	Aparcament lliure - Aparcament de l'Estació		Mobilitat i Transport
EQUIP-669	PUMSA - Plaça de les Tereses	Plaça de les Tereses, 42. Mataró	Mobilitat i Transport
EQUIP-670	PUMSA - Espai Firal - Parc Central	Camí de la Geganta, 2.	Mobilitat i Transport
EQUIP-671	PUMSA - Plaça Granollers	Camí de la Geganta, 82.	Mobilitat i Transport
EQUIP-672	PUMSA - Plaça de Cuba	Plaça de Cuba, 53.	Mobilitat i Transport
EQUIP-673	SABA - Montserrat	Carrer de Montserrat, 39.	Mobilitat i Transport
EQUIP-674	SABA - Plaça Santa Anna	Camí Ral, 382.	Mobilitat i Transport
EQUIP-675	SABA - La Riera	La Riera, 69.	Mobilitat i Transport
EQUIP-676	SABA - Casc antic	Camí Ral, 264.	Mobilitat i Transport
EQUIP-677	SABA - Hospital de Mataró	Carretera de Cirera, 230.	Mobilitat i Transport
EQUIP-678	TECNOCAMPUS	Avinguda d'Ernest Lluch, 46.	Mobilitat i Transport
EQUIP-679	Sala d'estudi del Centre Cívic Pla d'en Boet	Carrer de Juan Sebastián Elcano, 6.	Serveis per a Joves
EQUIP-680	PUNT 2 - EdRR Carretera de Barcelona, 92 (MESSA)	Carretera de Barcelona, 92.	Mobilitat i Transport
EQUIP-681	PUNT 3 - EdRsR Avinguda de la Gatassa	Avinguda de la Gatassa, 134.	Mobilitat i Transport
EQUIP-682	PUNT 1 - EdRR Carrer de Finlàndia	Carrer de Finlàndia, 2.	Mobilitat i Transport
EQUIP-683	PUNT 4 - EdRsR Carrer de Pablo Ruiz Picasso	Carrer de Pablo Ruiz Picasso, 2.	Mobilitat i Transport
EQUIP-684	PUNT 5 - EdRsR Muralla de la Presó	Muralla de la Presó, 14.	Mobilitat i Transport
EQUIP-685	PUNT 8 - EdRsR Aparcament de la Plaça de les Tereses (P2)	Plaça de les Tereses, 42. Mataró	Mobilitat i Transport
EQUIP-686	PFI Salesians Sant Jordi- Plataforma d'Educació Social	Avinguda de Josep Puig i Cadafalch, 80.	Ensenyament
EQUIP-687	PFI Escola Pia Santa Anna	Carrer de Sant Agustí, 59.	Ensenyament
EQUIP-688	Centre de Formació d'Adults Triangle	Carrer de Sant Josep Oriol, 21.	Ensenyament
EQUIP-689	Espai Infant i Família - EB La Llàntia	Carrer de Galícia, 3.	Ensenyament
EQUIP-690	Capella de la Fundació Cabanelles	Passeig d'Antoni Martí Cabanellas, 2.	Serveis religiosos

EQUIP-691	Capella de les Mares Missioneres Carmelites	Avinguda de Torner, 63.	Serveis religiosos
EQUIP-692	Església Cristiana Bíblica	Carrer Nou de La Mercè, 11.	Serveis religiosos
EQUIP-693	Església Reformada Presbiteriana	Carrer de Sant Isidor, 43.	Serveis religiosos
EQUIP-694	Mesquita Nhour	Carrer de la Marató, 53.	Serveis religiosos
EQUIP-695	Mesquita Younus	Avinguda de Jaume Recoder, 84.	Serveis religiosos
EQUIP-696	PUNT 6 - EdRsR Passeig Marítim (PROPERAMENT)	Passeig Marítim, 91.	Mobilitat i Transport
EQUIP-697	PUNT 13 - EdRL Aparcament del Port de Mataró		Mobilitat i Transport
EQUIP-698	PUNT 14 - EdRL Aparcament del Port de Mataró		Mobilitat i Transport
EQUIP-699	PUNT 8 - EdRL Aparcament de la Plaça de les Tereses (P2)	Plaça de les Tereses, 42. Mataró	Mobilitat i Transport
EQUIP-700	PUNT 10 - EdRL Aparcament de la Plaça de Granollers (P5)	Camí de la Geganta, 82.	Mobilitat i Transport
EQUIP-701	PUNT 11 - EdRL Aparcament de l'Espai Firal Parc Central (P6)	Camí de la Geganta, 2.	Mobilitat i Transport
EQUIP-702	PORT DE MATARÓ		Mobilitat i Transport
EQUIP-703	Aparcament lliure - Carrer de Galícia	Carrer de Galícia, 220. Mataró	Mobilitat i Transport
EQUIP-704	Aparcament lliure - Aparcament Ramon Berenguer III	Passeig de Ramon Berenguer III, 42.	Mobilitat i Transport
EQUIP-705	Parada de taxi - Carrer de Francesc Layret (dissabtes i festius de 0 a 6h)	Carrer de Francesc Layret, 34.	Mobilitat i Transport
EQUIP-706	Parada de taxi - Carrer de Josep M. Batista i Roca (dissabtes i festius de 0 a 6h)	Carrer de Josep M. Batista i Roca, 54.	Mobilitat i Transport
EQUIP-707	Punt d'informació turística	Plaça de Miquel Biada, 5.	Turisme
EQUIP-708	Gas Natural/ FENER SOLUCIONES S.L	El Torrent, 19.	Companyies de subministrament
EQUIP-709	Servei de Mediació ciutadana	Avinguda de Lluís Companys, 21.	Administració municipal
EQUIP-710	Servei de Primera Acollida	Carrer de Juan Sebastián Elcano, 6.	Administració municipal
EQUIP-711	Programa de Suport a les Comunitats de Veïns	Carrer de Blai Parera, 6.	Administració municipal
EQUIP-712	Can Morros	Carrer de l'Estadi, 40.	Mobilitat i Transport
EQUIP-713	PUNT 7 - EdRsR Carrer de Josep C. Serra i Ràfols (PROPERAMENT)	Carrer de Josep de C. Serra i Ràfols, 2.	Mobilitat i Transport
EQUIP-714	Centre de Suport Alimentari (L'Entorn)	Carrer de Casto Méndez Núñez, 64.	Serveis socials
EQUIP-715	Aules Sènior de Mataró d'Extensió Universitària	Carrer d'En Pujol, 15.	Ensenyament
EQUIP-716	Residència de Gent Gran Mataró	Avinguda de la Gatassa, 43.	Serveis per a Gent Gran
EQUIP-717	Parc urbà de salut Parc de Cerdanyola		Esports
EQUIP-718	Parc urbà de salut Jardins de l'Antic Escorxador		Esports
EQUIP-719	Parc Urbà de Salut TecnoCampus		Esports
EQUIP-720	Camps esportius a la Platja del Varador		Esports
EQUIP-721	Camps esportius a la Platja i Passeig del Callao		Esports
EQUIP-722	Half Pipe Pla d'en Boet	Carrer de Sant Cugat, 152.	Esports
EQUIP-723	Pista Poliesportiva Municipal coberta Cerdanyola	Carrer de l'Estadi, 5.	Esports
EQUIP-723	Street Work Out, Parc de cal·listènia		Esports

Segons dades del Servei SSIT - Secció d'Informació de Base i Aplicacions Corporatives



**Ajuntament  
de Mataró**

*PLA DE PROTECCIÓ CIVIL DE MATARÓ*

**DOCUMENT ÚNIC DE PROTECCIÓ  
CIVIL MUNICIPAL**

**CATÀLEG ESPAIS A LA VIA PÚBLICA**



# ÍNDIX

<b>1.</b>	<b>CATÀLEG ESPAIS A LA VIA PÚBLICA.....</b>	<b>5</b>
<b>1.1</b>	<b>ESPAIS A LA VÍA PÚBLICA .....</b>	<b>7</b>
<b>1.2</b>	<b>FITXES ESPAIS A LA VÍA PÚBLICA .....</b>	<b>11</b>





# **1. CATÀLEG ESPAIS A LA VIA PÚBLICA**



## 1.1 ESPAIS A LA VÍA PÚBLICA

N <sup>a</sup> FITXA	LLOC	SUPERF. blava	SUPERF. vermella	OCUP. COVID-19 (2,5m)	EVAC.	OCUP.	AFOR. MÀXIM
1	PLAÇA SANTA ANNA	4687	1.204	482	14.400	14.060	<b>14.060</b>
2	PLAÇA TERESES	481	481	192	6.300	1.443	<b>1.443</b>
3	PLAÇA AJUNTAMENT	2.027	884	354	4.920	6.081	<b>4.920</b>
4	PLAÇA MURALLA	1.875	576	230	8.760	5.625	<b>5.625</b>
5	CAN XAMMAR	2.070	718	287	5.532	6.210	<b>5.532</b>
6.1	PLAÇA SANTA MARIA	1.366	380	152	5.880	4.098	<b>4.098</b>
6.2	PLAÇA SANTA MARIA (Hort del Rector)	1.304	1.304	522	300	3.912	<b>300</b>
7	PATI CAN MARCHAL	1.366	525	210	2.040	4.098	<b>2.040</b>
8	PLAÇA 11 DE SETEMBRE	4.588	2.132	853	7.500	13.764	<b>7.500</b>
9	PLAÇA ANDALUSIA	2.752	698	279	6.108	8.256	<b>6.108</b>
10	PLAÇA PEIXETERIA	356	344	138	3.120	1.068	<b>1.068</b>
11	PLAÇA DE L'HAVANA	894	488	195	10.200	2.682	<b>2.682</b>
12	CARRER ALEMANYA	2.143	1.568	627	15.960	6.429	<b>6.429</b>
13	PLAÇA ISLA CRISTINA	1.122	588	235	9.000	3.366	<b>3.366</b>
14	PARC DE LA LLÀNTIA	2040	624	250	7.380	6.120	<b>6.120</b>
15	M <sup>a</sup> AURÈLIA CAPMANY	1.250	648	259	3.816	3.750	<b>3.750</b>
16	PLAÇA ANTONIO MACHADO	1.473	410	164	2.952	4.419	<b>2.952</b>
17	PASSEIG CARLES PADRÓS	651	350	140	5.400	1.953	<b>1.953</b>
18	PLAÇA ROCAFONDA	943	520	208	3.264	2.829	<b>2.829</b>
19	PARC DE PALAU	706	706	282	5.100	2.118	<b>2.118</b>
20	PISTA POLIESPORTIVA - PLA D'EN BOET	1.273	741	296	3.000	3.819	<b>3.000</b>
21	PATI DE LES ESMANDIES	1.644	576	230	600	4.932	<b>600</b>
22	FOSSAR XIC	255	217	87	300	765	<b>300</b>
23	PATI RESIDÈNCIA SANT JOSEP	1.053	315	126	1.800	3.159	<b>1.800</b>

24.1	PORT - ocupació	8.000	8.000	3.200	14.400	24.000	<b>14.400</b>
24.2	PORT - evacuació	8.000	8.000	3.200	17.640	24.000	<b>17.640</b>
25.1	PASSEIG MARÍTIM				19.500	0	<b>19.500</b>
25.2	PLATJA DEL VARADOR - Ocupació	105.783	46.824	18.730	19.500	317.349	<b>19.500</b>
25.3	PLATJA DEL VARADOR - Evacuació				21.300	117.125	<b>21.300</b>
25.3.1	PLATJA DEL VARADOR - Evacuació				50.100	139.839	<b>50.100</b>
25.3.2	PLATJA DEL VARADOR - Evacuació				67.440	21.483	<b>67.440</b>
25.3.3	PLATJA DEL VARADOR - Evacuació				55.500	17.487	<b>55.500</b>
25.4	PLATJA DEL CALLAO - Ocupació	24.085	24.085	9.634	19.500	72.255	<b>19.500</b>
25.5	PLATJA DEL CALLAO - Evacuació				10.320	40.815	<b>10.320</b>
25.6	PLATJA DE PONENT - Ocupació	7.756	7.756	3.102	19.500	23.268	<b>19.500</b>
25.7	PLATJA DE PONENT - Evacuació				4.512	10.929	<b>4.512</b>
25.8	PASSEIG CALLAO	28.169	12.960	5.184		13.200	
25.9	PLATGES MATARÓ 2020						
26	ESCORXADOR	7.518	4.349	1.740	3.600	22.554	<b>3.600</b>
27.1	PARC CENTRAL VELL - Concert	26.531			6.676	79.593	<b>6.676</b>
27.2	PARC CENTRAL VELL - Actes en general	26.531	5675	2.270	10.096	79.593	<b>10.096</b>
28.1	PARC CENTRAL NOU - Espai Firal	16.222	4689	1.876	23.820	48.666	<b>23.820</b>
28.2	PARC CENTRAL NOU - Espai Firal Familiar				15.900	23.052	<b>15.900</b>
28.3	PARC CENTRAL NOU - Concert	32.559	4689	1.876	28.860	97.677	<b>28.860</b>
28.4	PARC CENTRAL NOU - Concert				22.920	97.677	<b>22.920</b>
28.5	PARC CENTRAL NOU - Concert				24.720	97.677	<b>24.720</b>
29.1	LA RIERA - Argentona / Santa Anna	4.871	4869		22.260	14.613	<b>14.613</b>
29.2	LA RIERA - Ajuntament	989	988	395	12.660	2.967	<b>2.967</b>
29.3	LA RIERA - Sant Josep / Santa Anna	2.521	2.521	1.008	15.660	7.563	<b>7.563</b>
29.4	NIT BOJA - c\ Nou / Pl. Santa Anna					16.032	

30	CAFÉ NOU	1.823	1000	400	3.744	5.469	<b>3.744</b>
31	PLAÇA DELS BOUS	994	415	166	5.400	2.982	<b>2.982</b>
32.1	TECNOCAMPUS - Plaça	3.906	3.070	1.228			
32.2	TECNOCAMPUS - Plaça				5.424	11.718	<b>5.424</b>
33	CEIP CIRERA	5.543	2.050	820	2.236	16.629	<b>2.236</b>
34	TORRE LLAUDER	3.598	844	338	300	10.794	<b>300</b>
35.1	CAVALCADA DE REIS (HISTÒRIC)				500	41.480	<b>8.000</b>
35.2	CAVALCADA DE REIS A PARTIR DEL 2020				500	48.568	<b>8.000</b>
36.1	PROCESSÓ GENERAL				400	12.660	<b>8.000</b>
36.2	BAIXADA DE LES ESCALETES	356	293	117	4.320	1.068	<b>1.068</b>
37	ESPAI ARQUERA	12.717	7.723	3.089	20.400	38.151	<b>20.400</b>
38.1	CAMP DE FUTBOL ENRIC PUJOL	5.626	2.920	1.168	5.100	16.878	<b>5.100</b>
38.2	CAMP DE FUTBOL ENRIC PUJOL	5.626	3.440	1.376	10.536	16.878	<b>10.536</b>
39	PLAÇA GRAN	1097	749	299	6.378	3.291	3.291
40	PLAÇA OCCITÀNIA	4.904	1.842	737	6.600	14.712	6.600
41	PARC DE Cerdanyola	9.422	1.455	582	3.900	28.266	3.900



## **1.2 FITXES ESPAIS A LA VÍA PÚBLICA**





# PLAÇA SANTA ANNA

## CÀLCUL AFORAMENT FITXA 1

El càlcul màxim d'aforament s'estableix pel valor més restrictiu entre capacitat màxima d'ocupació i capacitat d'evacuació, i en tot cas si la capacitat d'evacuació no es suficient pel supòsit a desenvolupar s'ha de limitar l'espai amb mitjans necessaris.

### EVACUACIO NORMA GENERAL: Voral - 3 m carril / Aparcament - 2 o 5 m

Sortida	Carrer	Amplada	Capacitat Pla	Escala	Total	<b>Consideracions</b> Capacitat d'evacuació: * P/600 - Aire lliure * P/480 - Escales Aire lliure  Amplada mínima: Segons CTE (3000 pers) - A ≥ 1,20 m Segons RGPEAR - A ≥ 1,80 m  * Amplada: Exclusivament calçada s'ometen les voreres i l'aparcament.
1	Muralla St. Llorenç	3	1.800			
2	La Riera	5	3.000			
3	Barcelona	4	2.400			
4	Baixada Sta. Anna	3	1.800			
5	Cami Ral - St. Agustí	5	3.000			
6	La Riera - Cami Ral	5	3.000			
7	Santa Teresa	4	2.400			
<b>TOTAL (sense bloqueig):</b>		<b>29,00</b>	<b>17.400</b>	<b>0</b>	<b>17.400</b>	
<b>Hipòtesi de bloqueig:</b>		<b>24,00</b>	<b>14.400</b>	<b>0</b>	<b>14.400</b>	

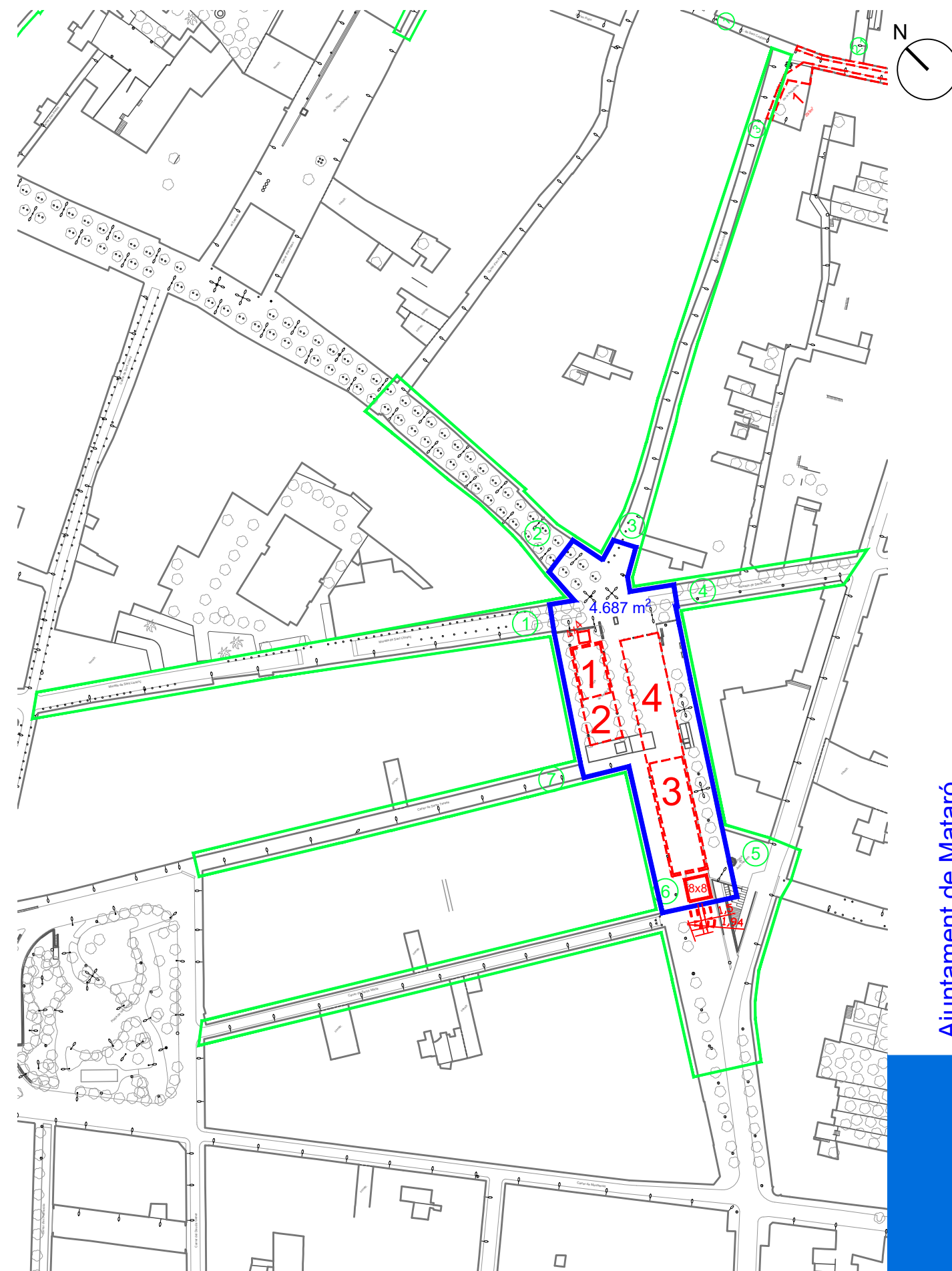
### OCUPACIO

Espai	Amplada	Llargada	Total (m2)	<b>Consideracions</b> Alta ocupació 3 Pers/m2 Concert 2 Pers/m2 Cadira 1 Pers/m2 Actes baixa intensitat 0,5 Pers/m2
<b>Espai 1</b>	11,5	20	230	
Alta ocupació			690	
Concert			460	
Cadira			230	
Actes baixa intensitat			115	
<b>Espai 2</b>	11,5	35,5	408,25	
Alta ocupació			1.225	
Concert			817	
Cadira			408	
Actes baixa intensitat			204	
<b>Espai 3</b>	14	41	574	
Alta ocupació			1.722	
Concert			1.148	
Cadira			574	
Actes baixa intensitat			287	
<b>Espai 4</b>	14	86	1.204	
Alta ocupació			3.612	
Concert			2.408	
Cadira			1.204	
Actes baixa intensitat			602	
<b>TOTAL espai</b>			<b>Total (m2)</b> 4.687	
			<b>Alta ocupació</b> 14.060	

### JUSTIFICACIO DE CALCULS **D**

En base AFORAMENT I NO HIPOTESIDE BLOQUEIG  
 ( RP = Sup / Pers > 2,5 // RS = Pers / Amplada > 175 )  
 RP Espai delimitat - EN DELIMITAT 0,33  
 RS Espai de risc - EN NO DELIMITAT 484,84  
 Consideració RS de risc a partir de: 5075  
 VERMELL RP = DELIMITAT // RS = RISC  
 BLANC RP = DELIMITAT // RS = NORISC

**CONSIDERACIONS SEGONS 30/2015**  
**PAU OBLIGATORI a partir de: 5.075**  
**AFORAMENT 14.060**



<b>Llegenda:</b>		<b>EMPLAÇAMENT:</b> Plaça Santa Anna	
	SORTIDES	Escala: 1/1000	Revisió: JULIOL 2017
	ÀMBIT EMPLAÇAMENT	SERVEI DE PROTECCIÓ CIVIL	
	ESPAI		





# PLAÇA TERESES

## CÀLCUL AFORAMENT FITXA 2

El càlcul màxim d'aforament s'estableix pel valor més restrictiu entre capacitat màxima d'ocupació i capacitat d'evacuació, i en tot cas si la capacitat d'evacuació no es suficient pel supòsit a desenvolupar s'ha de limitar l'espai amb mitjans necessaris.

**EVACUACIO** NORMA GENERAL: Voral - 3 m carril / Aparcament - 2 o 5 m

Sortida	Carrer	Amplada	Capacitat		
		Pla	Escala	Total	
1		4	2.400		
2		4	2.400		
3		2,5	1.500		
4		4	2.400		
<b>TOTAL (sense bloqueig):</b>		<b>14,50</b>	<b>8.700</b>	<b>0</b>	<b>8.700</b>
<b>Hipòtesi de bloqueig:</b>		<b>10,50</b>	<b>6.300</b>	<b>0</b>	<b>6.300</b>

Consideracions	
Capacitat d'evacuació:	
* P/600 - Aire lliure	
* P/480 - Escales Aire lliure	
Amplada mínima:	
Segons CTE (3000 pers) - A ≥ 1,20 m	
Segons RGPEAR - A ≥ 1,80 m	
* Amplada: Exclusivament calçada s'ometen les voreres i l'aparcament.	

### OCUPACIO

Espai1	Dimensions	Total (m2)
	Diam. 25 m	481
<b>Alta ocupació</b>		<b>1.443</b>
<b>Concert</b>		<b>962</b>
<b>Cadira</b>		<b>481</b>
<b>Actes baixa intensitat</b>		<b>241</b>

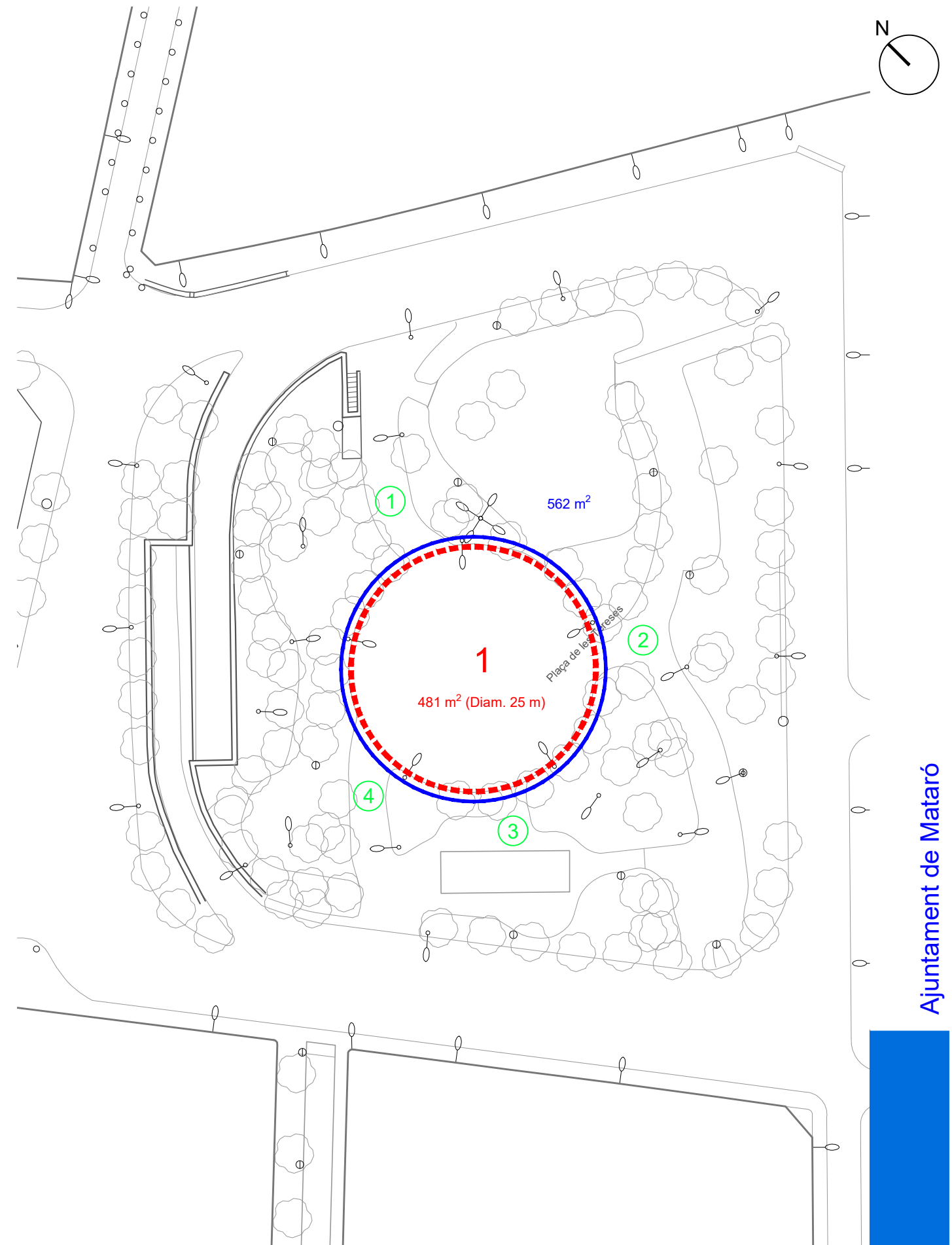
Consideracions	
Alta ocupació	3 Pers/m2
Concert	2 Pers/m2
Cadira	1 Pers/m2
Actes baixa intensitat	0,5 Pers/m2

### JUSTIFICACIÓ DE CALCULS **ND**

En base AFORAMENT I NO HIPOTESI DE BLOQUEIG	
( RP = Sup / Pers > 2,5 // RS = Pers / Amplada > 175 )	
RP Espai delimitat - EN DELIMITAT	0,33
RS Espai de risc - EN NO DELIMITAT	99,52
Consideració RS de risc a partir de:	2538
VERMELL RP = DELIMITAT // RS = RISC	
BLANC RP = DELIMITAT // RS = NO RISC	

<b>TOTAL espai</b>	Total (m2)
	481
<b>Alta ocupació</b>	<b>1.443</b>

CONSIDERACIONS SEGONS 30/2015	
<b>PAU OBLIGATORI a partir de:</b>	<b>2.538</b>
<b>AFORAMENT</b>	<b>1.443</b>



- Llegenda:**
- (nº) SORTIDES
  - ÀMBIT EMPLAÇAMENT
  - ESPAI

<b>EMPLAÇAMENT:</b>	Plaça Tereses
Escales:	1/500
Revisió:	OCTUBRE 2016
SERVEI DE PROTECCIÓ CIVIL	





# PLAÇA AJUNTAMENT

## CÀLCUL AFORAMENT FITXA 3

El càlcul màxim d'aforament s'estableix pel valor més restrictiu entre capacitat màxima d'ocupació i capacitat d'evacuació, i en tot cas si la capacitat d'evacuació no es suficient pel supòsit a desenvolupar s'ha de limitar l'espai amb mitjans necessaris.

### EVACUACIO NORMA GENERAL: Voral - 3 m carril / Aparcament - 2 o 5 m

Sortida Carrer	Amplada	Capacitat		Total	Consideracions
		Pla	Escala		
1 Carreró - La Riera	4,5	2.700			Capacitat d'evacuació: * P/600 - Aire lliure * P/480 - Escales Aire lliure  Amplada mínima: Segons CTE (3000 pers) - A ≥ 1,20 m Segons RGPEAR - A ≥ 1,80 m  * Amplada: Exclusivament calçada s'ometen les voreres i l'aparcament.
2 Carreró	2,4	1.440			
3 D'en Palau	2,2	1.320			
4 D'en Palau - La Riera	3,6	2.160			
<b>TOTAL (sense bloqueig):</b>	<b>12,70</b>	<b>7.620</b>	<b>0</b>	<b>7.620</b>	
<b>Hipòtesi de bloqueig:</b>	<b>8,20</b>	<b>4.920</b>	<b>0</b>	<b>4.920</b>	

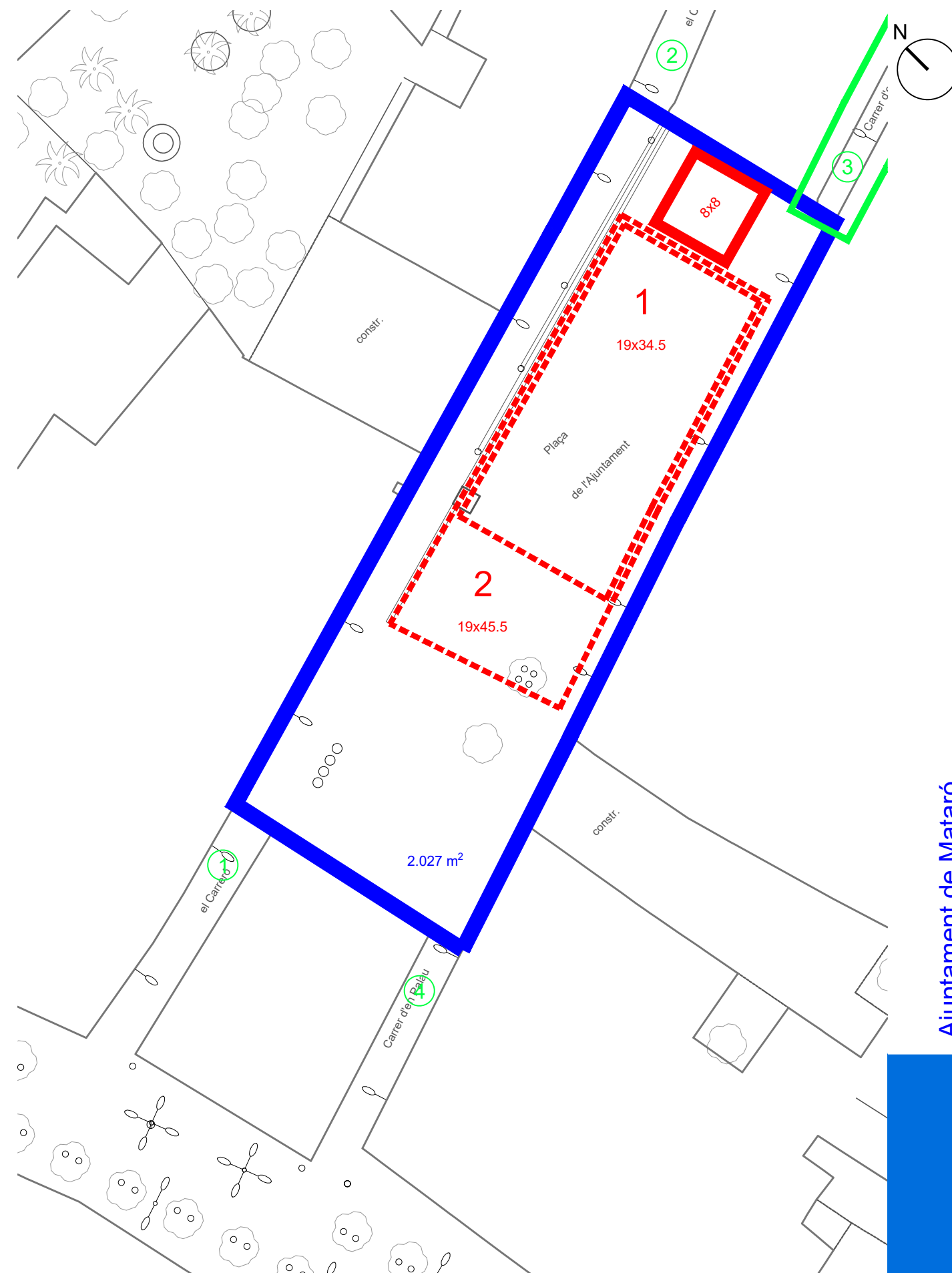
### OCUPACIO

Espai1	Amplada	Llargada	Total (m2)	Consideracions
<b>Alta ocupació</b>			<b>1.967</b>	Alta ocupació 3 Pers/m2
<b>Concert</b>			<b>1.311</b>	Concert 2 Pers/m2
<b>Cadira</b>			<b>656</b>	Cadira 1 Pers/m2
<b>Actes baixa intensitat</b>			<b>328</b>	Actes baixa intensitat 0,5 Pers/m2
<b>Espai2</b>	<b>19</b>	<b>45,5</b>	<b>864,5</b>	
<b>Alta ocupació</b>			<b>2.594</b>	
<b>Concert</b>			<b>1.729</b>	
<b>Cadira</b>			<b>865</b>	
<b>Actes baixa intensitat</b>			<b>432</b>	

### JUSTIFICACIO DE CALCULS **D**

En base AFORAMENT I NO HIPOTESIDE BLOQUEIG	
[ RP = Sup / Pers > 2,5 // RS = Pers / Amplada > 175 ]	
RP Espai delimitat - EN DELIMITAT	0,33
RS Espai de risc - EN NO DELIMITAT	387,40
Consideració RS de risc a partir de: 2.223	
VERMELL RP = DELIMITAT // RS = RISC	
BLANC RP = NO DELIMITAT // RS = NO RISC	

<b>TOTAL espai</b>	<b>Total (m2)</b>	
	2.027	<b>CONSIDERACIONS SEGONS 30/2015</b>
<b>Alta ocupació</b>	<b>6.081</b>	<b>PAU OBLIGATORI a partir de: 2.223</b>
		<b>AFORAMENT 4.920</b>



#### Llegenda:

- (n°) SORTIDES
- ÀMBIT EMPLAÇAMENT
- ESPAI

EMPLAÇAMENT: Plaça Ajuntament

Escala: 1/500 Revisió: OCTUBRE 2016

SERVEI DE PROTECCIÓ CIVIL





# PLAÇA MURALLA

## CÀLCUL AFORAMENT FITXA 4

El càlcul màxim d'aforament s'estableix pel valor més restrictiu entre capacitat màxima d'ocupació i capacitat d'evacuació, i en tot cas si la capacitat d'evacuació no es suficient pel supòsit a desenvolupar s'ha de limitar l'espai amb mitjans necessaris.

### EVACUACIO

Sortida Carrer	Amplada	Capacitat		
		Pla	Escala	Total
1 Hospital	5	3.000		
2 Camí Ral	12	7.200		
3 Camí Ral - Escales	12		5.760	
4 Pou d'Avall	1,5	900		
<b>TOTAL (sense bloqueig):</b>	<b>29,00</b>	<b>10.200</b>	<b>5.760</b>	<b>15.960</b>
<b>Hipòtesi de bloqueig:</b>	<b>17,00</b>	<b>3.000</b>	<b>5.760</b>	<b>8.760</b>

#### Consideracions

Capacitat d'evacuació:  
 \* P/600 - Aire lliure  
 \* P/480 - Escales Aire lliure

Amplada mínima:  
 Segons CTE (3000 pers) - A ≥ 1,20 m  
 Segons RGPEAR - A ≥ 1,80 m

\* Amplada: Exclusivament calçada s'ometen les voreres i l'aparcament.

### OCUPACIO

Espai	Amplada	Llargada	Total (m2)	Consideracions	
				Alta ocupació	Total
Espai 1	16	36	576	Alta ocupació	1.728
				Concert	1.152
				Cadira	576
				Actes baixa intensitat	288
Espai 2	8	6	48	Alta ocupació	144
				Concert	96
				Cadira	48
				Actes baixa intensitat	24
Espai 3	5,5	6	33	Alta ocupació	99
				Concert	66
				Cadira	33
				Actes baixa intensitat	17

#### Consideracions

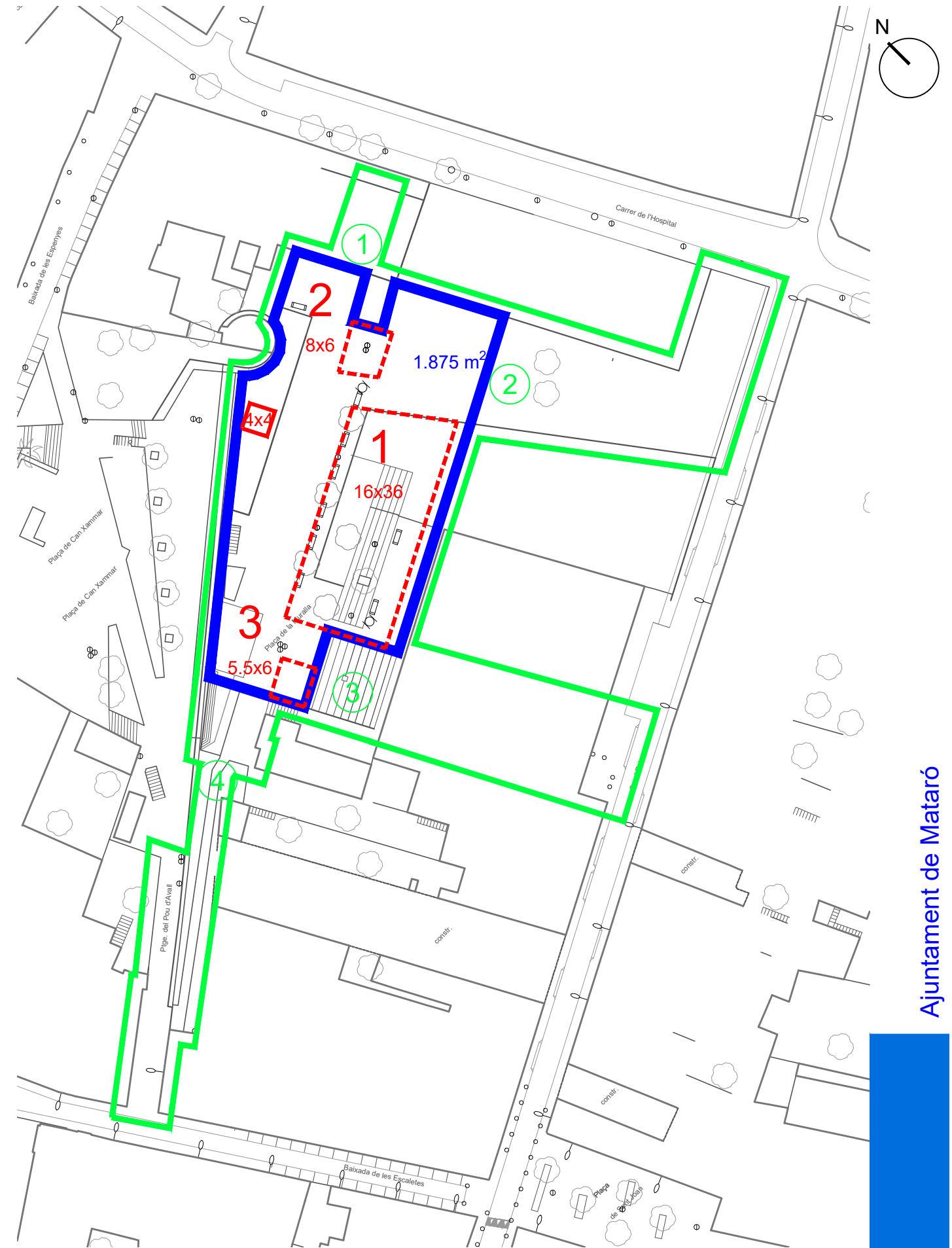
Alta ocupació 3 Pers/m2  
 Concert 2 Pers/m2  
 Cadira 1 Pers/m2  
 Actes baixa intensitat 0,5 Pers/m2

### JUSTIFICACIO DE CALCULS **D**

En base AFORAMENT I NO HIPOTESIS DE BLOQUEIG	
(RP = Sup / Pers > 2,5 // RS = Pers / Amplada > 175)	
RP Espai delimitat - EN DELIMITAT	0,33
RS Espai de risc - EN NO DELIMITAT	193,97
Consideració RS de risc a partir de: 5075	
VERMELL RP = DELIMITAT // RS = RISC	
BLANC RP = DELIMITAT // RS = NO RISC	

<b>TOTAL espai</b>	<b>Total (m2)</b>
	1.875
<b>Alta ocupació</b>	<b>5.625</b>

<b>CONSIDERACIONS SEGONS 30/2015</b>	
<b>PAU OBLIGATORI a partir de:</b>	<b>5.075</b>
<b>AFORAMENT</b>	<b>5.625</b>



- Llegenda:
- n° SORTIDES
  - ÀMBIT EMPLAÇAMENT
  - ESPAI

<b>EMPLAÇAMENT:</b>	Plaça de la Muralla
Escola:	1/1000
Revisió:	OCTUBRE 2016
SERVEI DE PROTECCIÓ CIVIL	













# PLAÇA SANTA MARIA (Hort del Rector)

## CÀLCUL AFORAMENT FITXA 6.2

El càlcul màxim d'aforament s'estableix pel valor més restrictiu entre capacitat màxima d'ocupació i capacitat d'evacuació, i en tot cas si la capacitat d'evacuació no es suficient pel supòsit a desenvolupar s'ha de limitar l'espai amb mitjans necessaris.

### EVACUACIO

Sortida	Carrer	Amplada	Capacitat Pla	Escala	Total	Consideracions
1	c/ Santa Maria	3	1.800			Capacitat d'evacuació: * P/600 - Aire lliure * P/480 - Escales Aire lliure  Amplada mínima: Segons CTE (3000 pers) – A ≥ 1,20 m Segons RGPEAR – A ≥ 1,80 m  *Amplada: Exclusivament calçada s'ometen les voreres i l'aparcament.
2	Interior Basílica	1,6	960			
3			0			
4			0			
<b>TOTAL (sense bloqueig):</b>		<b>4,60</b>	<b>2.760</b>	<b>0</b>	<b>2.760</b>	
<b>Hipòtesi de bloqueig:</b>		<b>1,60</b>	<b>960</b>	<b>0</b>	<b>300</b>	

### OCUPACIO

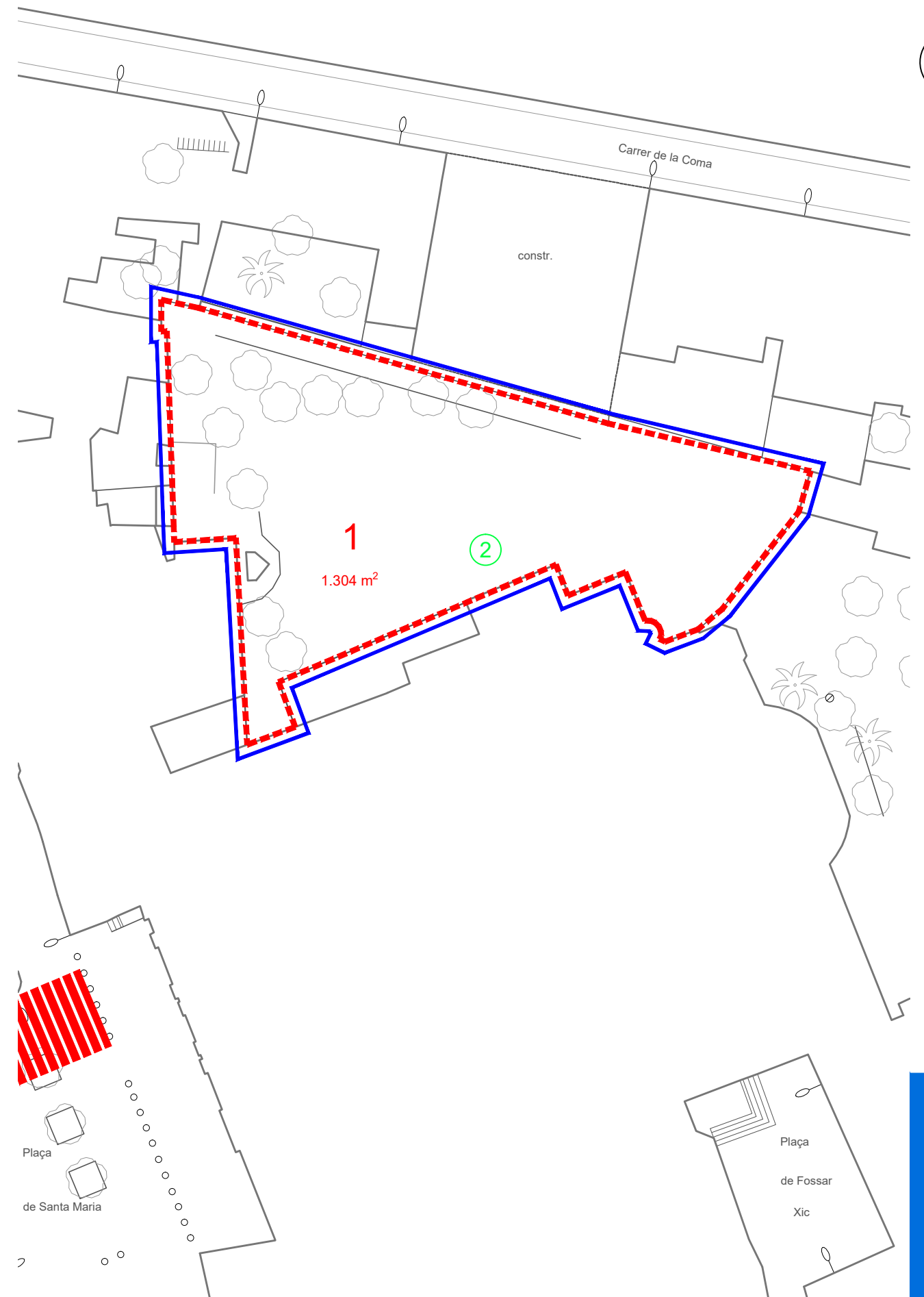
Espai1	Dimensions	Total (m2)	Consideracions
	380	1.304	
<b>Alta ocupació</b>		<b>3.912</b>	Alta ocupació 3 Pers/m2
<b>Concert</b>		<b>2.608</b>	Concert 2 Pers/m2
<b>Cadira</b>		<b>1.304</b>	Cadira 1 Pers/m2
<b>Actes baixa intensitat</b>		<b>652</b>	Actes baixa intensitat 0,5 Pers/m2

### JUSTIFICACIO DE CALCULS **ND**

En base AFORAMENT I NO HIPOTESIS DE BLOQUEIG  
(RP = Sup / Pers > 2,5 // RS = Pers / Amplada > 175)

RP Espai delimitat - EN DELIMITAT	0,33
RS Espai de risc - EN NO DELIMITAT	65,22
Consideració RS de risc a partir de:	805
VERMELL RP = DELIMITAT // RS = RISC	
BLANC RP = DELIMITAT // RS = NO RISC	

<b>TOTAL espai</b>	Total (m2)	
	1.304	
<b>Alta ocupació</b>	<b>3.912</b>	
<b>CONSIDERACIONS SEGONS 30/2015</b>		
<b>PAU OBLIGATORI a partir de:</b>		<b>2.000</b>
<b>AFORAMENT</b>		<b>300</b>



**Llegenda:**

- (nº) SORTIDES
- ÀMBIT EMPLAÇAMENT
- ESPAI

<b>EMPLAÇAMENT:</b>		Hort del Rector
Escola:	1/500	Revisió: OCTUBRE 2016
SERVEI DE PROTECCIÓ CIVIL		





# PATI CAN MARCHAL

## CÀLCUL AFORAMENT FITXA 7

El càlcul màxim d'aforament s'estableix pel valor més restrictiu entre capacitat màxima d'ocupació i capacitat d'evacuació, i en tot cas si la capacitat d'evacuació no es suficient pel supòsit a desenvolupar s'ha de limitar l'espai amb mitjans necessaris.

### EVACUACIO

Sortida	Carrer	Amplada	Capacitat	Escala	Total	Consideracions
			Pla			
1	Fray Luis de Leon	6,5	3.900			Capacitat d'evacuació: * P/600 - Aire lliure * P/480 - Escales Aire lliure  Amplada mínima: Segons CTE (3000 pers) – A ≥ 1,20 m Segons RGFEAR – A ≥ 1,80 m  *Amplada: Exclusivament calçada s'ometen les voreres i l'aparcament.
2	Sant Joaquim	3,4	2.040			
<b>TOTAL (sense bloqueig):</b>		<b>9,90</b>	<b>5.940</b>	<b>0</b>	<b>5.940</b>	
<b>Hipòtesi de bloqueig:</b>		<b>3,40</b>	<b>2.040</b>	<b>0</b>	<b>2.040</b>	

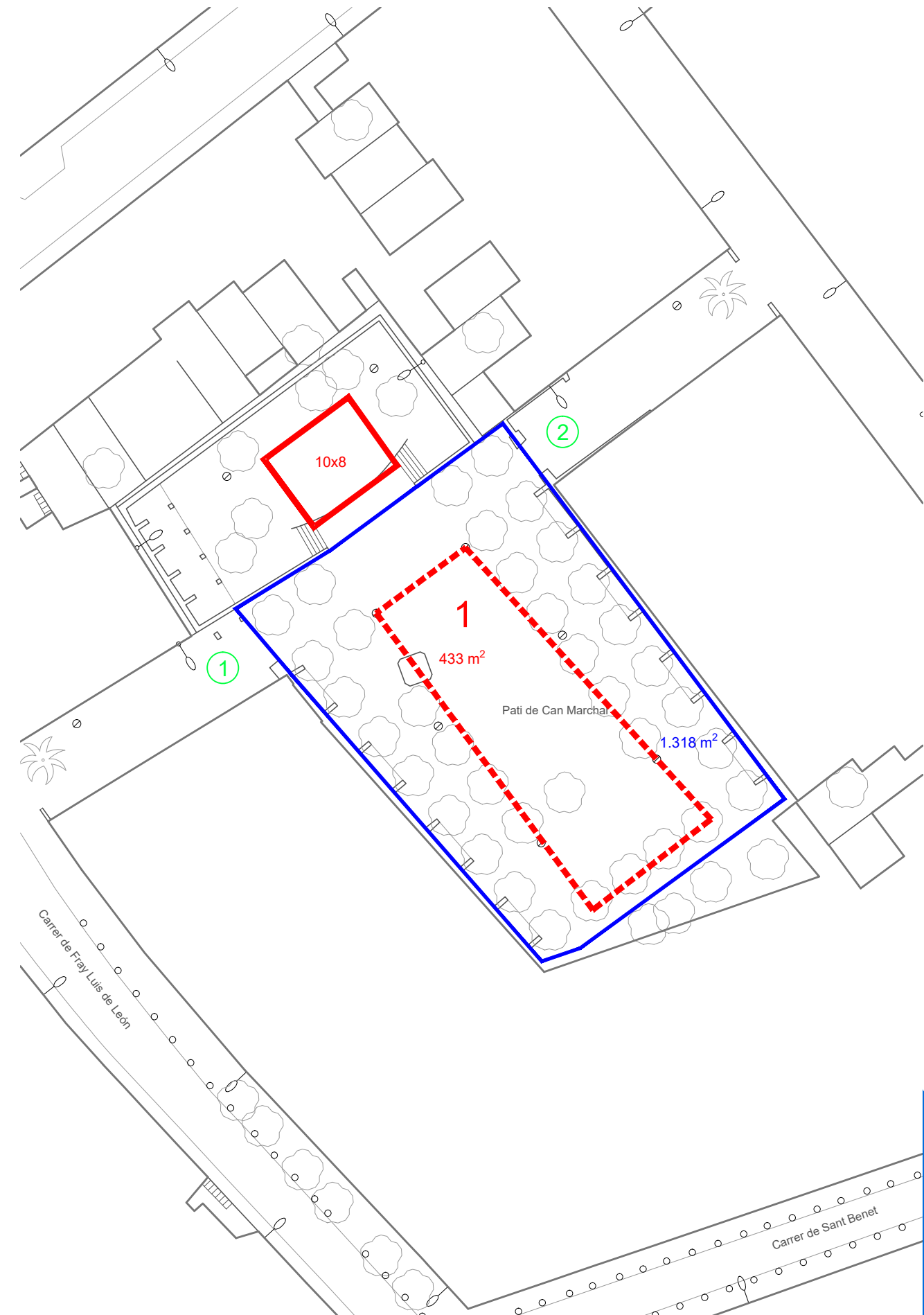
### OCUPACIO

Espai 1	Dimensions	Total (m2)	Consideracions
	35      15	525	
Alta ocupació		1.575	3 Pers/m2
Concert		1.050	2 Pers/m2
Cadira		525	1 Pers/m2
Actes baixa intensitat		263	0,5 Pers/m2

### JUSTIFICACIO DE CALCULS **D**

En base AFORAMENT I NO HIPOTESIS DE BLOQUEIG	
IRP = Sup (Pers > 2,5 // RS = Pers / Amplada > 175)	
RP Espai delimitat - EN DELIMITAT	0,33
RS Espai de risc - EN NO DELIMITAT	206,06
Consideració RS de risc a partir de:	1733
VERMELL RP = DELIMITAT // RS = RISC	
BLANC RP = DELIMITAT // RS = NO RISC	

<b>TOTAL espai</b>	Total (m2)	<b>CONSIDERACIONS SEGONS 30/2015</b>
	1.366	<b>PAU OBLIGATORI a partir de:</b> 2.000
<b>Alta ocupació</b>	<b>4.098</b>	<b>AFORAMENT</b> 2.040



- Llegenda:**
- (n°) SORTIDES
  - ÀMBIT EMPLAÇAMENT
  - ESPAI

<b>EMPLAÇAMENT:</b>	Pati de Can Marchal
Escala:	1/500
Revisió:	OCTUBRE 2016
SERVEI DE PROTECCIÓ CIVIL	





# PLAÇA 11 DE SETEMBRE

## CÀLCUL AFORAMENT FITXA 8

El càlcul màxim d'aforament s'estableix pel valor més restrictiu entre capacitat màxima d'ocupació i capacitat d'evacuació, i en tot cas si la capacitat d'evacuació no es suficient pel supòsit a desenvolupar s'ha de limitar l'espai amb mitjans necessaris.

### EVACUACIO

Sortida	Carrer	Amplada	Capacitat Pla	Escala	Total	Consideracions
1	Roselló	32	19.200			Capacitat d'evacuació: * P/600 - Aire lliure * P/480 - Escales Aire lliure  Amplada mínima: Segons CTE (3000 pers) - A ≥ 1,20 m Segons RGPEAR - A ≥ 1,80 m  * Amplada: Exclusivament calçada s'ometen les voreres i l'aparcament.
2	Mare de Déu de la Cisa	1,4		672		
3	Estadi	12,5	7.500			
<b>TOTAL (sense bloqueig):</b>		<b>45,90</b>	<b>26.700</b>	<b>0</b>	<b>26.700</b>	
<b>Hipòtesi de bloqueig:</b>		<b>12,50</b>	<b>7.500</b>	<b>0</b>	<b>7.500</b>	

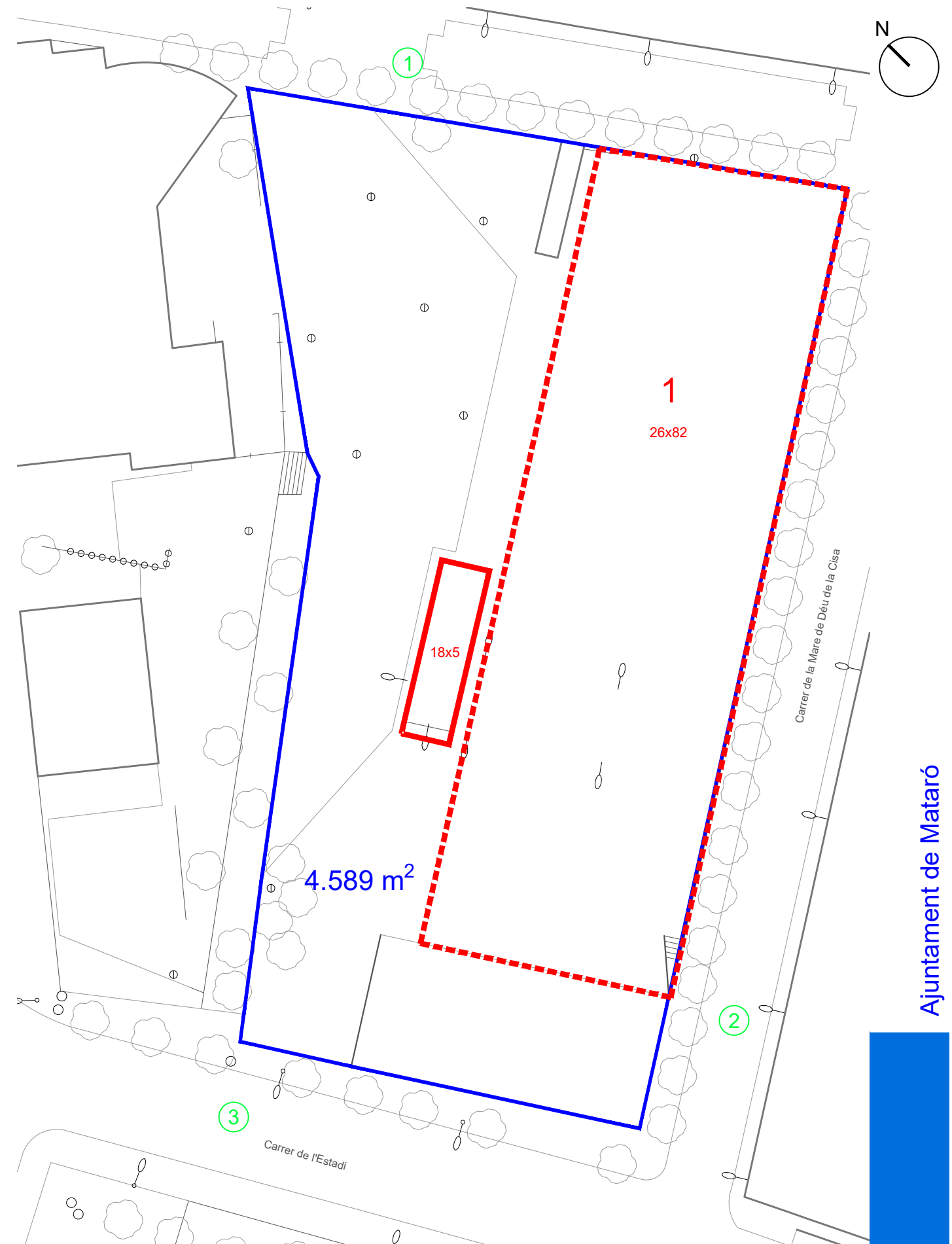
### OCUPACIO

Espai 1	Amplada	Llargada	Total (m2)	Consideracions
	26	82	2.132	
<b>Alta ocupació</b>			<b>6.396</b>	Alta ocupació 3 Pers/m2
<b>Concert</b>			<b>4.264</b>	Concert 2 Pers/m2
<b>Cadira</b>			<b>2.132</b>	Cadira 1 Pers/m2
<b>Actes baixa intensitat</b>			<b>1.066</b>	Actes baixa intensitat 0,5 Pers/m2

### JUSTIFICACIO DE CALCULS **ND**

En base AFORAMENT I NO HIPOTESIDE BLOQUEIG	
RP = Sup / Pers > 2,5   RS = Pers / Amplada > 175	
RP Espai delimitat - EN DELIMITAT	0,33
RS Espai de risc - EN NO DELIMITAT	163,40
Consideració RS de risc a partir de:	0033
VERMELL RP = DELIMITAT // RS = RISC	
BLANC RP = DELIMITAT // RS = NO RISC	

<b>TOTAL espai</b>	Total (m2)	<b>CONSIDERACIONS SEGONS 30/2015</b>
	4.588	<b>PAU OBLIGATORI a partir de:</b> 8.033
<b>Alta ocupació</b>	<b>13.764</b>	<b>AFORAMENT</b> 7.500



- Llegenda:**
- (nº) SORTIDES
  - ÀMBIT EMPLAÇAMENT
  - ESPAI

**EMPLAÇAMENT:** Plaça 11 de Setembre

Escala: 1/500 Revisió: OCTUBRE 2016

SERVEI DE PROTECCIÓ CIVIL









# PLAÇA PEIXETERIA

## CÀLCUL AFORAMENT FITXA 10

El càlcul màxim d'aforament s'estableix pel valor més restrictiu entre capacitat màxima d'ocupació i capacitat d'evacuació, i en tot cas si la capacitat d'evacuació no es suficient pel supòsit a desenvolupar s'ha de limitar l'espai amb mitjans necessaris.

### EVACUACIO

Sortida	Carrer	Amplada	Capacitat Pla	Escala	Total	<b>Consideracions</b> Capacitat d'evacuació: * P/600 - Aire lliure * P/480 - Escales Aire lliure  Amplada mínima: Segons CTE (3000 pers) – A ≥ 1,20 m Segons RGPEAR – A ≥ 1,80 m  * Amplada: Exclusivament calçada s'ometen les voreres i l'aparcament.
1	St. Cristofor	2,7	1.620			
2	Baixada Escaletes	2,5	1.500			
3	Barcelona	4,2	2.520			
<b>TOTAL (sense bloqueig):</b>		<b>9,40</b>	<b>5.640</b>	<b>0</b>	<b>5.640</b>	
<b>Hipòtesi de bloqueig:</b>		<b>5,20</b>	<b>3.120</b>	<b>0</b>	<b>3.120</b>	

### OCUPACIO

Espai	Dimensions	Total (m2)	<b>Consideracions</b> Alta ocupació 3 Pers/m2 Concert 2 Pers/m2 Cadira 1 Pers/m2 Actes baixa intensitat 0,5 Pers/m2
Espai 1	238	238	
	Alta ocupació	714	
	Concert	476	
	Cadira	238	
	Actes baixa intensitat	119	
Espai 2	Dimensions 344	Total (m2) 344	
	Alta ocupació	1.032	
	Concert	688	
<b>TOTAL espai 1</b>		<b>Total (m2) 238</b>	
		<b>Alta ocupació 714</b>	
<b>TOTAL espai 2</b>		<b>Total (m2) 356</b>	
		<b>Alta ocupació 1.068</b>	

### JUSTIFICACIO DE CALCULS **ND**

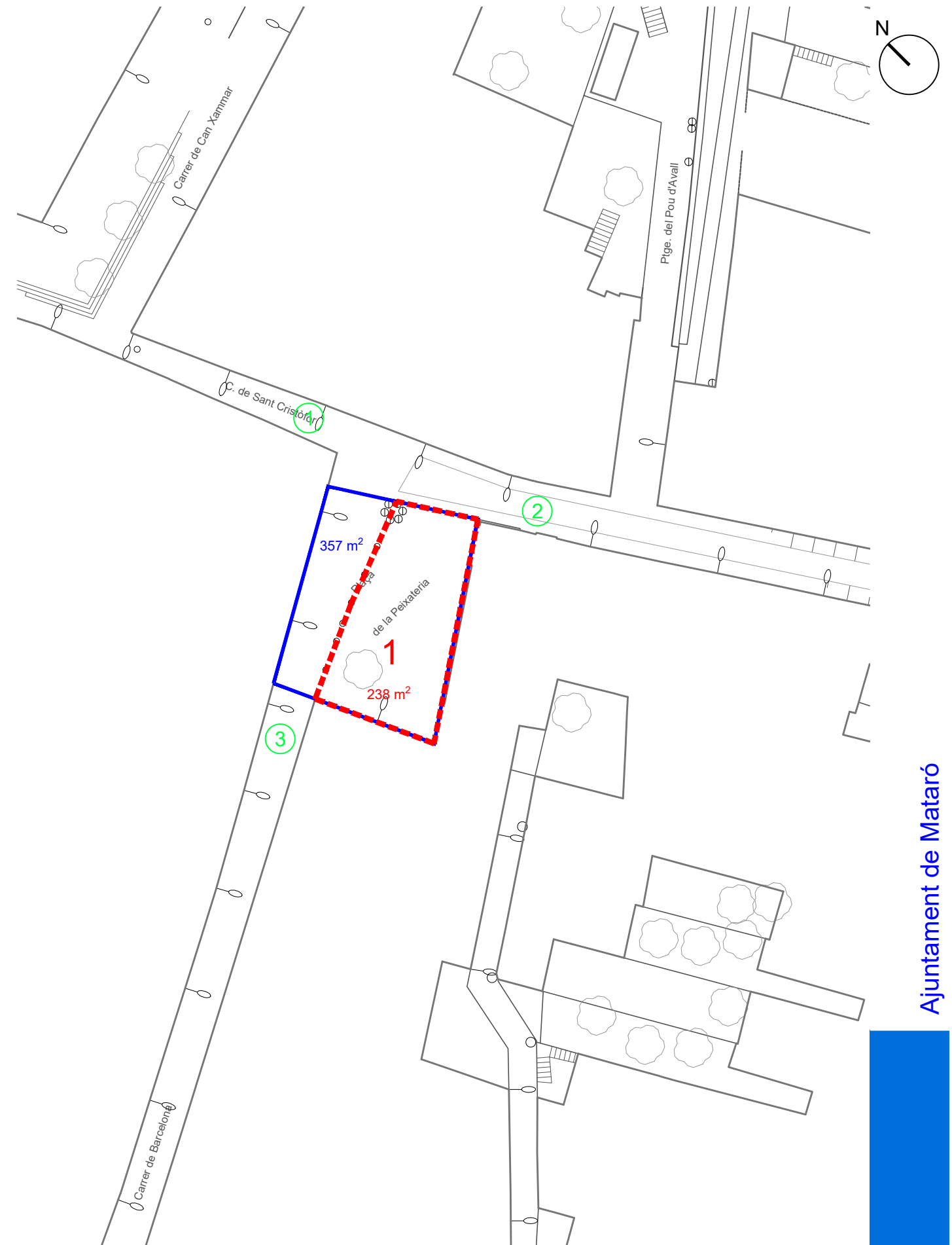
En base AFORAMENT I NO HIPOTESIS DE BLOQUEIG

( RP = Sup / Pers > 2,5 // RS = Pers / Amplada > 175 )

RP Espai delimitat - EN DELIMITAT	0,33
RS Espai de risc - EN NO DELIMITAT	113,62
Consideració RS de risc a partir de:	1645

VERMELL RP = DELIMITAT // RS = RISC  
BLANC RP = DELIMITAT // RS = NO RISC

**CONSIDERACIONS SEGONS 30/2015**  
**PAU OBLIGATORI a partir de: 2.000**  
**AFORAMENT 1.068**



- Llegenda:**
- (n°) SORTIDES
  - ÀMBIT EMPLAÇAMENT
  - ESPAI

**EMPLAÇAMENT:** Plaça de la Peixateria  
 Escala: 1/500 Revisió: OCTUBRE 2016  
 SERVEI DE PROTECCIÓ CIVIL





# PLAÇA DE L'HAVANA

CÀLCUL AFORAMENT

## FITXA 11

El càlcul màxim d'aforament s'estableix pel valor més restrictiu entre capacitat màxima d'ocupació i capacitat d'evacuació, i en tot cas si la capacitat d'evacuació no es suficient pel supòsit a desenvolupar s'ha de limitar l'espai amb mitjans necessaris.

### EVACUACIO

Sortida	Carrer	Amplada	Capacitat	Escala	Total	Consideracions
			Pla			
1	Camí Ral - Nord	3	1.800			Capacitat d'evacuació: * P/600 - Aire lliure * P/480 - Escales Aire lliure  Amplada mínima: Segons CTE (3000 pers) - A ≥ 1,20 m Segons RGPEAR - A ≥ 1,80 m  * Amplada: Exclusivament calçada s'ometen les voreres i l'aparcament.
2	Josep Castellà	5	3.000			
3	Cofradia St. Elm	3	1.800			
4	Camí Ral - Sud	3	1.800			
5	St. Pelegrí	5	3.000			
6	Del Prat	3	1.800			
<b>TOTAL (sense bloqueig):</b>		<b>22,00</b>	<b>13.200</b>	<b>0</b>	<b>13.200</b>	
<b>Hipòtesi de bloqueig:</b>		<b>17,00</b>	<b>10.200</b>	<b>0</b>	<b>10.200</b>	

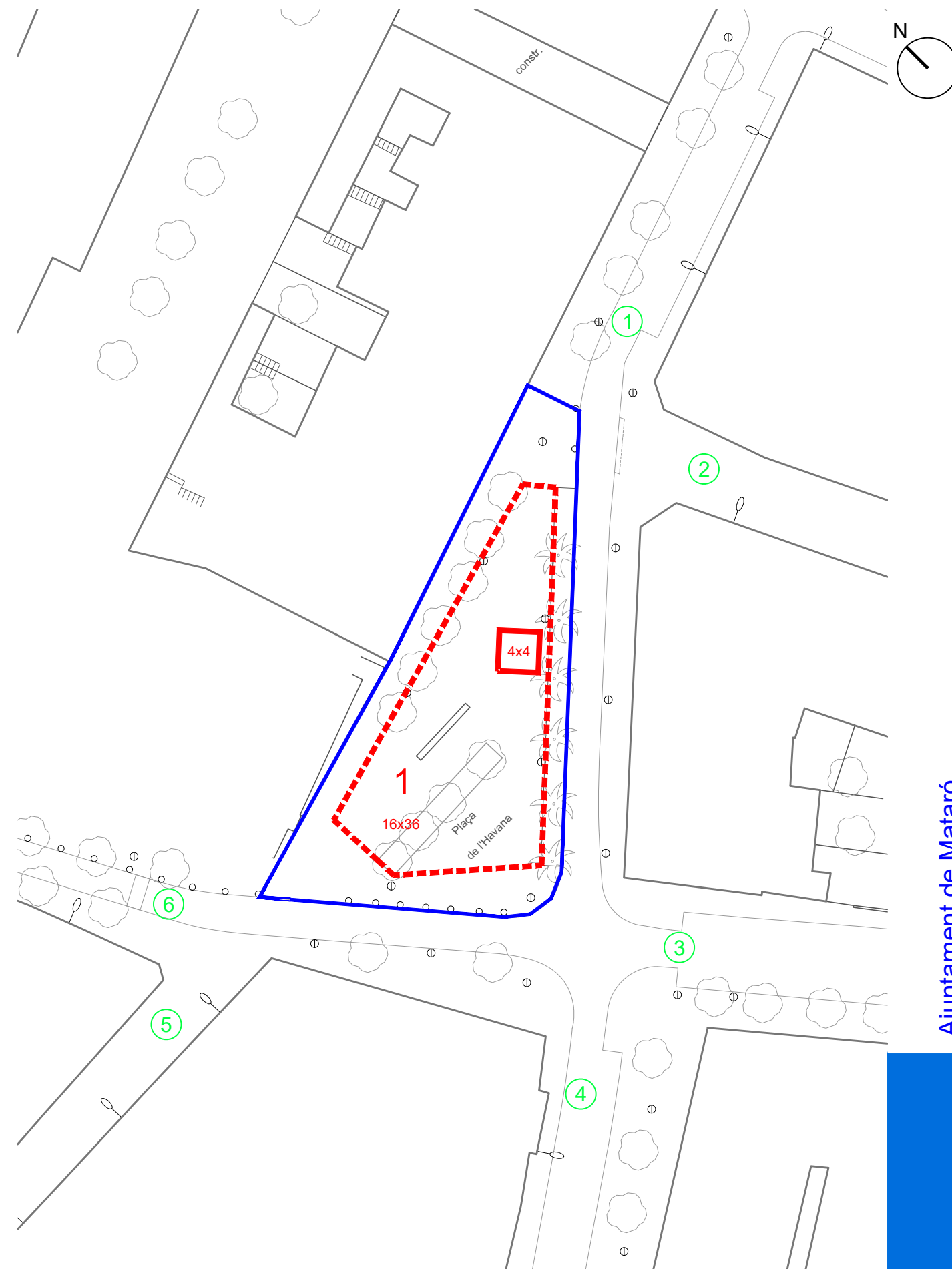
### OCUPACIO

Espai1	Dimensions	Total (m2)	Consideracions
	488	488	
<b>Alta ocupació</b>		<b>1.464</b>	3 Pers/m2
<b>Concert</b>		<b>976</b>	2 Pers/m2
<b>Cadira</b>		<b>488</b>	1 Pers/m2
<b>Actes baixa intensitat</b>		<b>244</b>	0,5 Pers/m2

### JUSTIFICACIO DE CALCULS **ND**

En base AFORAMENT I NO HIPOTESIDE BLOQUEIG	
IRP = Sup / Pers > 2,5 // RS = Pers / (Amplada > 175)	
RP Espai delimitat - EN DELIMITAT	0,33
RS Espai de risc - EN NO DELIMITAT	121,91
Consideració RS de risc a partir de:	3850
VERMELL RP = DELIMITAT // RS = RISC	
BLANC RP = DELIMITAT // RS = NO RISC	

<b>TOTAL espai</b>	Total (m2)	
	894	
<b>Alta ocupació</b>	<b>2.682</b>	
		<b>CONSIDERACIONS SEGONS 30/2015</b>
		<b>PAU OBLIGATORI a partir de: 3.850</b>
		<b>AFORAMENT 2.682</b>



#### Llegenda:

- (n°) SORTIDES
- ÀMBIT EMPLAÇAMENT
- ESPAI

EMPLAÇAMENT: Plaça de l'Havana

Escala: 1/500 Revisió: OCTUBRE 2016

SERVEI DE PROTECCIÓ CIVIL





# CARRER ALEMANYA

CÀLCUL AFORAMENT

FITXA 12

El càlcul màxim d'aforament s'estableix pel valor més restrictiu entre capacitat màxima d'ocupació i capacitat d'evacuació, i en tot cas si la capacitat d'evacuació no es suficient pel supòsit a desenvolupar s'ha de limitar l'espai amb mitjans necessaris.

## EVACUACIO

Sortida	Carrer	Amplada	Capacitat		Total	Consideracions
			Pla	Escala		
1	Alemanya - Irlanda	9	5.400			Capacitat d'evacuació: * P/600 - Aire lliure * P/480 - Escales Aire lliure  Amplada mínima: Segons CTE (3000 pers) - A ≥ 1,20 m Segons RGPEAR - A ≥ 1,80 m  * Amplada: Exclusivament calçada s'ometen les voreres i l'aparcament.
2	Plaça Italia	8		3.840		
3	Ramon Turró	4		1.920		
4	Alemanya - Euskadi	9	5.400			
5	Dinamarca	4		1.920		
6	Dinamarca	3		1.440		
7	Dinamarca	3		1.440		
<b>TOTAL (sense bloqueig):</b>		<b>40,00</b>	<b>10.800</b>	<b>10.560</b>	<b>21.360</b>	
<b>Hipòtesi de bloqueig:</b>		<b>31,00</b>	<b>5.400</b>	<b>10.560</b>	<b>15.960</b>	

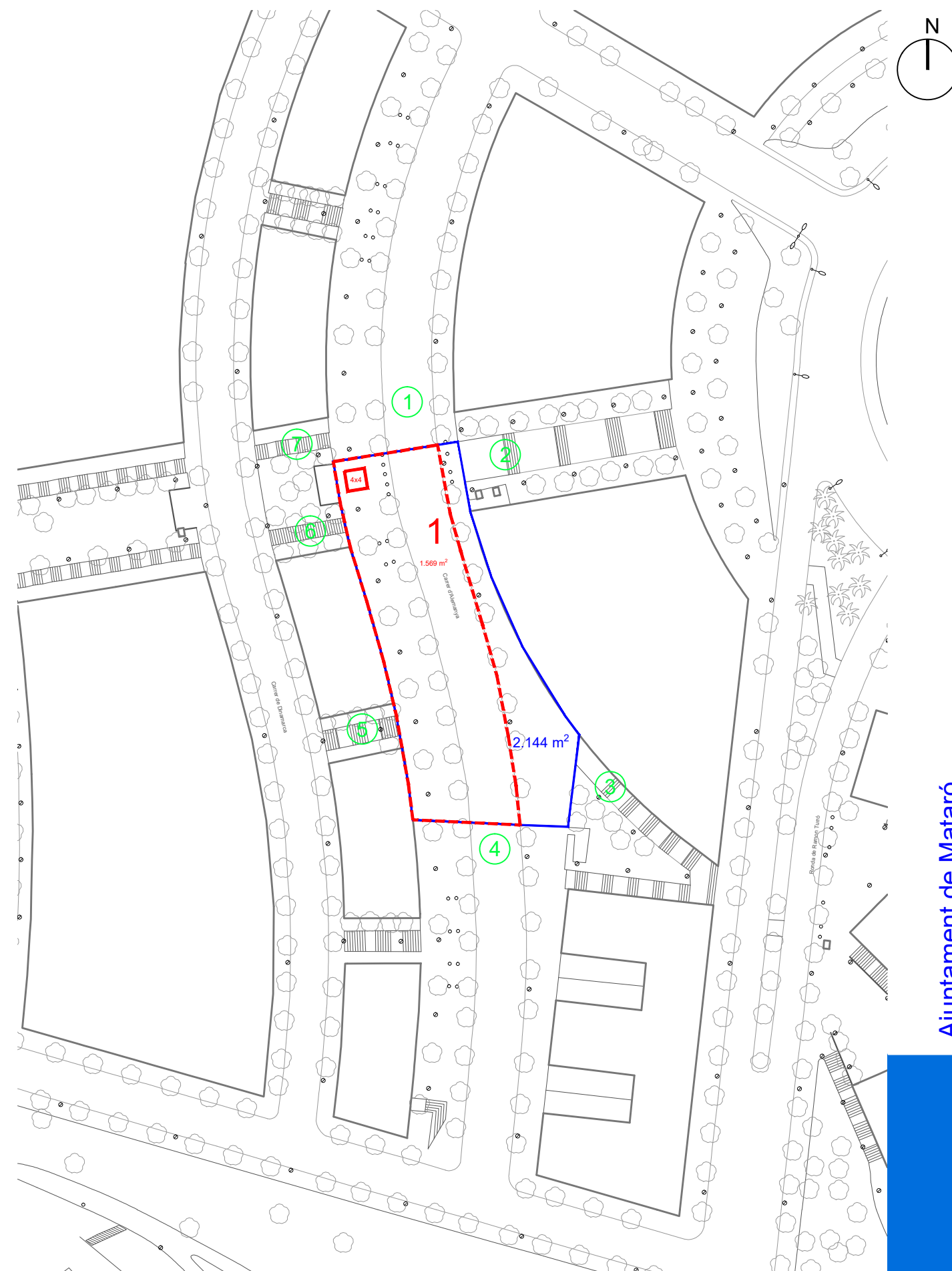
## OCUPACIO

Espai1	Dimensions	Total (m2)	Consideracions
	1568	1.568	
<b>Alta ocupació</b>		<b>4.704</b>	Alta ocupació 3 Pers/m2
<b>Concert</b>		<b>3.136</b>	Concert 2 Pers/m2
<b>Cadira</b>		<b>1.568</b>	Cadira 1 Pers/m2
<b>Actes baixa intensitat</b>		<b>784</b>	Actes baixa intensitat 0,5 Pers/m2

## JUSTIFICACIO DE CALCULS ND

En base AFORAMENT I NO HIPOTESIS DE BLOQUEIG	
IRP = Sup / Pers > 2,5 / IRS = Pers / Amplada < 175	
RP Espai delimitat - EN DELIMITAT	0,33
RS Espai de risc - EN NO DELIMITAT	160,73
Consideració RS de risc a partir de: 7000	
VERMELL RP = DELIMITAT // RS = RISC	
BLANC RP = DELIMITAT // RS = NO RISC	

<b>TOTAL espai</b>	Total (m2)	
	2.143	
<b>Alta ocupació</b>	<b>6.429</b>	
<b>CONSIDERACIONS SEGONS 30/2015</b>		
<b>PAU OBLIGATORI a partir de:</b>	<b>7.000</b>	
<b>AFORAMENT</b>	<b>6.429</b>	



- Llegenda:**
- nº SORTIDES
  - ÀMBIT EMPLAÇAMENT
  - ESPAI

**EMPLAÇAMENT:** Carrer d'Alemanya

Escala: 1/1000 Revisió: OCTUBRE 2016

SERVEI DE PROTECCIÓ CIVIL









# PARC DE LA LLÀNTIA

CÀLCUL AFORAMENT

FITXA 14

El càlcul màxim d'aforament s'estableix pel valor més restrictiu entre capacitat màxima d'ocupació i capacitat d'evacuació, i en tot cas si la capacitat d'evacuació no es suficient pel supòsit a desenvolupar s'ha de limitar l'espai amb mitjans necessaris.

## EVACUACIO

Sortida	Carrer	Amplada	Capacitat Pla	Escala	Total	Consideracions
1	Calella	3	1.800			
2	Calella	3	1.800			
3	Canet - Calella	2	1.200			
4	Canet - St. Pol	2	1.200			
5	St. Pol	2,3	1.380			
6	St. Pol - Escala	3	1.800			
<b>TOTAL (sense bloqueig):</b>		<b>15,30</b>	<b>9.180</b>	<b>0</b>	<b>9.180</b>	
<b>Hipòtesi de bloqueig:</b>		<b>12,30</b>	<b>7.380</b>	<b>0</b>	<b>7.380</b>	

## OCUPACIO

Espai1	Dimensions	Total (m2)	Consideracions
	624	624	
	Alta ocupació	1.872	
	Concert	1.248	
	Cadira	624	
	Actes baixa intensitat	312	
Espai2	Amplada	Llargada	Total (m2)
	15	18,5	278
	Alta ocupació		833
	Concert		555
	Cadira		278
	Actes baixa intensitat		139

## JUSTIFICACIO DE CALCULS

D

En base AFORAMENT I ND HIPOTESIDE BLOQUEIG

( RP = Sup / Pers > 2,5 // RS = Pers / Amplada > 175 )

RP Espai delimitat - EN DELIMITAT 0,33

RS Espai de risc - EN NO DELIMITAT 400,00

Consideració RS de risc a partir de: 2678

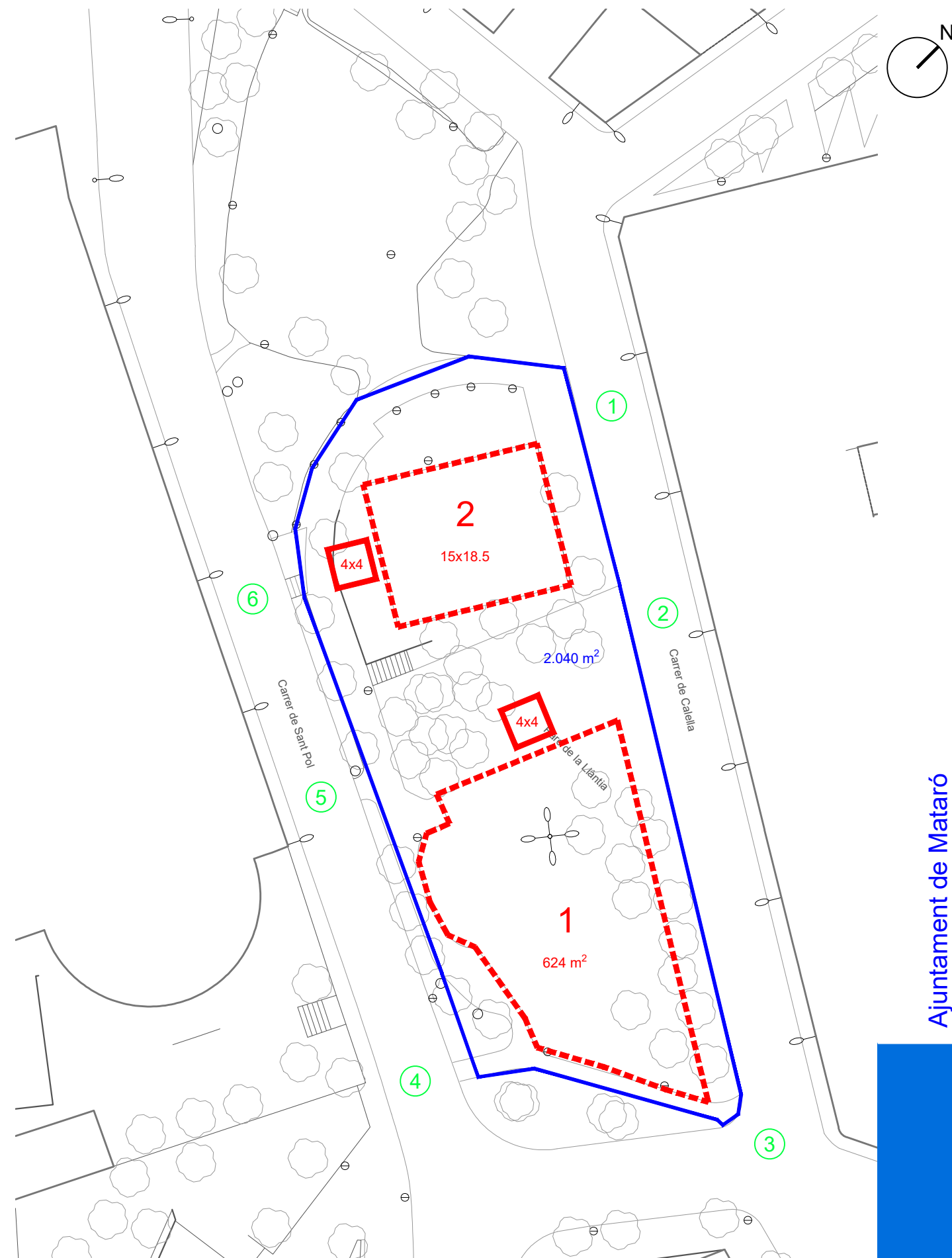
VERMELL RP = DELIMITAT // RS = RISC

BLANC RP = NO DELIMITAT // RS = NO RISC

## CONSIDERACIONS SEGONS 30/2015

PAU OBLIGATORI a partir de: 2.678  
**AFORAMENT 6.120**

<b>TOTAL espai</b>	Total (m2)	2.040
<b>Alta ocupació</b>	Total (m2)	6.120



### Llegenda:

- nº SORTIDES
- ÀMBIT EMPLAÇAMENT
- ESPAI

### EMPLAÇAMENT:

Parc de la Llantia

Escala: 1/500

Revisió: OCTUBRE 2016

SERVEI DE PROTECCIÓ CIVIL





# M<sup>a</sup> AURÈLIA CAPMANY

## CÀLCUL AFORAMENT FITXA 15

El càlcul màxim d'aforament s'estableix pel valor més restrictiu entre capacitat màxima d'ocupació i capacitat d'evacuació, i en tot cas si la capacitat d'evacuació no es suficient pel supòsit a desenvolupar s'ha de limitar l'espai amb mitjans necessaris.

### EVACUACIO

Sortida	Carrer	Amplada	Capacitat Pla	Escala	Total	Consideracions
1	Josep Vicenç Foix	3	1.800			
2	Joan Salvat-Papasseit	4,2		2.016		
3	Torrent d'en Pregària	7	4.200			
<b>TOTAL (sense bloqueig):</b>		<b>14,20</b>	<b>6.000</b>	<b>2.016</b>	<b>8.016</b>	
<b>Hipòtesi de bloqueig:</b>		<b>7,20</b>	<b>1.800</b>	<b>2.016</b>	<b>3.816</b>	

### OCUPACIO

Espai1	Amplada	Llargada	Total (m2)	Consideracions
	18	36	648	
Alta ocupació			1.944	3 Pers/m2
Concert			1.296	2 Pers/m2
Cadira			648	1 Pers/m2
Actes baixa intensitat			324	0,5 Pers/m2

### JUSTIFICACIO DE CALCULS **D**

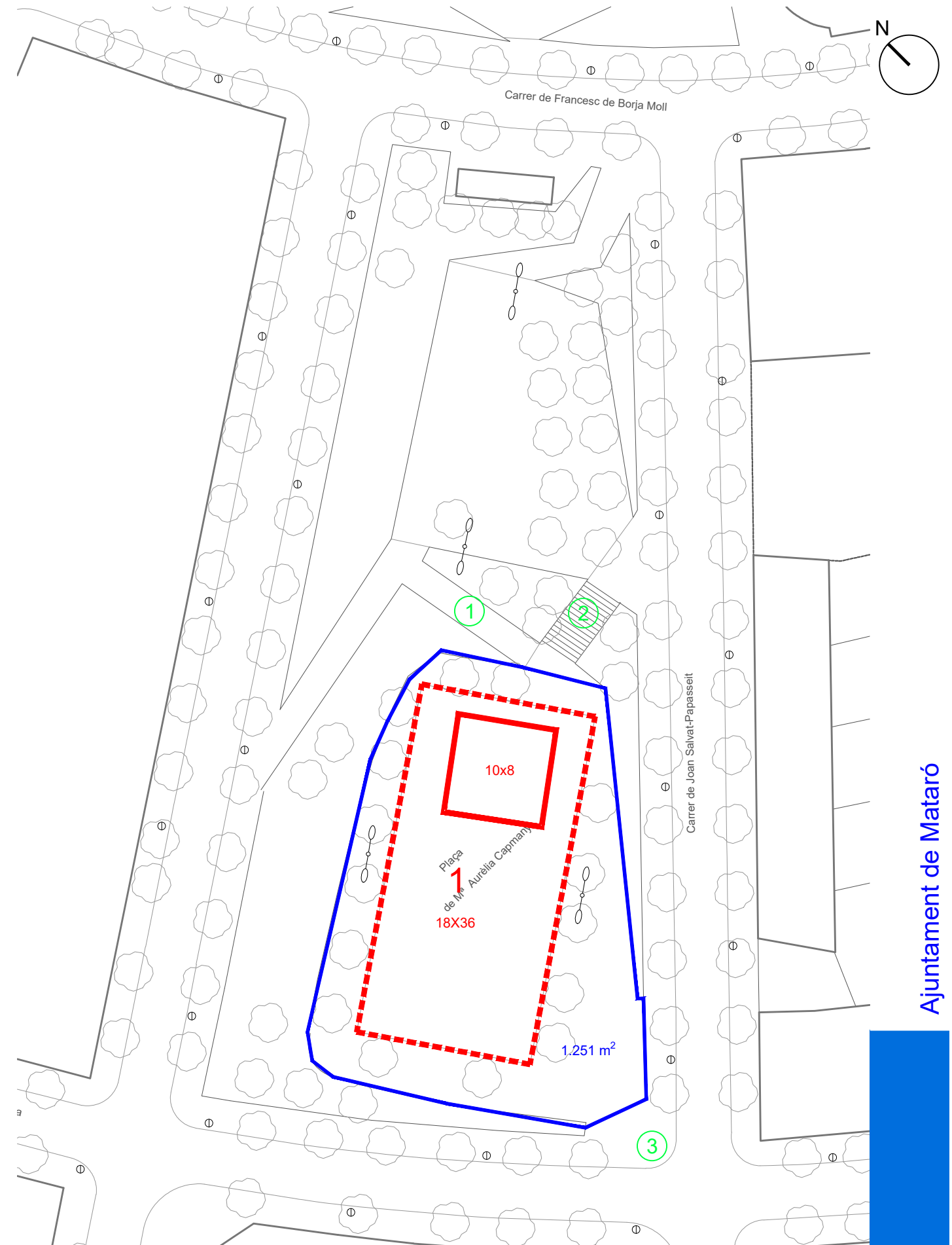
EN BASE A FORAMENT I NO HIPOTESIS DE BLOQUEIG  
 (RP = Sup / Pers > 2,5 // RS = Pers / Amplada > 175 )

RP Espai delimitat - EN DELIMITAT	0,33
RS Espai de risc - EN NO DELIMITAT	264,08

Consideració RS de risc a partir de: 2405

VERMELL RP = DELIMITAT // RS = RISC  
 BLANC RP = DELIMITAT // RS = NO RISC

<b>TOTAL espai</b>	Total (m2)	<b>CONSIDERACIONS SEGONS 30/2015</b>
	1.250	<b>PAU OBLIGATORI a partir de:</b> 2.485
<b>Alta ocupació</b>	<b>3.750</b>	<b>AFORAMENT</b> 3.750



- Llegenda:**
- (n°) SORTIDES
  - ÀMBIT EMPLAÇAMENT
  - ESPAI

**EMPLAÇAMENT:** Plaça M<sup>a</sup> Aurèlia Capmany

Escola: 1/500 Revisió: OCTUBRE 2016

SERVEI DE PROTECCIÓ CIVIL





# PLAÇA ANTONIO MACHADO

## CÀLCUL AFORAMENT FITXA 16

El càlcul màxim d'aforament s'estableix pel valor més restrictiu entre capacitat màxima d'ocupació i capacitat d'evacuació, i en tot cas si la capacitat d'evacuació no es suficient pel supòsit a desenvolupar s'ha de limitar l'espai amb mitjans necessaris.

### EVACUACIÓ

Sortida	Carrer	Amplada	Capacitat Pla	Escala	Total	Consideracions
1	Jaume Terran - Torrent F	3,2	1.920			
2	Torrent de la Polvora	2,4		1.152		
3	Jaume Ferran	3	1.800			
<b>TOTAL (sense bloqueig):</b>		<b>8,60</b>	<b>3.720</b>	<b>1.152</b>	<b>4.872</b>	
<b>Hipòtesi de bloqueig:</b>		<b>5,40</b>	<b>1.800</b>	<b>1.152</b>	<b>2.952</b>	

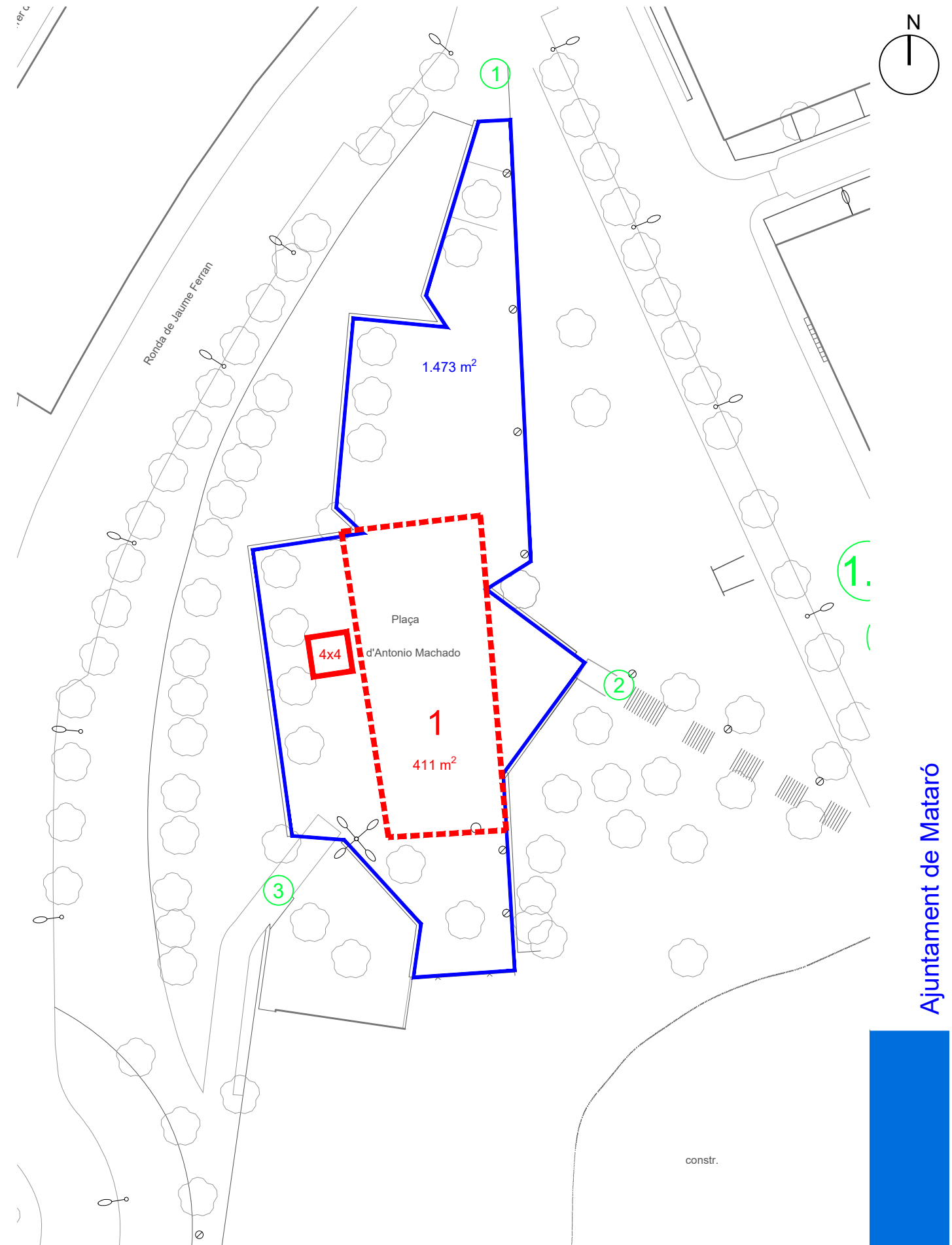
### OCUPACIÓ

Espai	Dimensions	Total (m2)	Consideracions
	410	410	
Alta ocupació		1.230	3 Pers/m <sup>2</sup>
Concert		820	2 Pers/m <sup>2</sup>
Cadira		410	1 Pers/m <sup>2</sup>
Actes baixa intensitat		205	0,5 Pers/m <sup>2</sup>

### JUSTIFICACIÓ DE CALCULS **D**

En base AFORAMENT I NO HIPOTESIS DE BLOQUEIG	
RP = Sup / Pers > 2,5 // RS = Pers / Amplada > 175	
RP Espai delimitat - EN DELIMITAT	0,33
RS Espai de risc - EN NO DELIMITAT	343,26
Consideració RS de risc a partir de:	1585
VERMELL RP = DELIMITAT // RS = RISC	
BLANC RP = DELIMITAT // RS = NO RISC	

<b>TOTAL espai</b>	Total (m2)	
	1.473	
<b>Alta ocupació</b>	<b>4.419</b>	
		<b>CONSIDERACIONS SEGONS 30/2015</b>
		<b>PAU OBLIGATORI a partir de: 2.000</b>
		<b>AFORAMENT 2.952</b>



#### Llegenda:

- 1 SORTIDES
- ÀMBIT EMPLAÇAMENT
- ESPAI

EMPLAÇAMENT: Plaça Antonio Machado

Escala: 1/500 Revisió: OCTUBRE 2016

SERVEI DE PROTECCIÓ CIVIL





# PASSEIG CARLES PADRÓS

## CÀLCUL AFORAMENT FITXA 17

El càlcul màxim d'aforament s'estableix pel valor més restrictiu entre capacitat màxima d'ocupació i capacitat d'evacuació, i en tot cas si la capacitat d'evacuació no es suficient pel supòsit a desenvolupar s'ha de limitar l'espai amb mitjans necessaris.

### EVACUACIO

Sortida Carrer	Amplada	Capacitat		Escala	Total	Consideracions
		Pla				
1 Carles Padrós - Nord	6	3.600				Capacitat d'evacuació: * P/600 - Aire lliure * P/480 - Escales Aire lliure  Amplada mínima: Segons CTE (3000 pers) - A ≥ 1,20 m Segons RGPEAR - A ≥ 1,80 m  * Amplada: Exclusivament calçada s'ometen les voreres i l'aparcament.
2 Carles Padrós - Sud	6	3.600				
3 Abat Francesc Dorda	3	1.800				
<b>TOTAL (sense bloqueig):</b>	<b>15,00</b>	<b>9.000</b>	<b>0</b>	<b>0</b>	<b>9.000</b>	
<b>Hipòtesi de bloqueig:</b>	<b>9,00</b>	<b>5.400</b>	<b>0</b>	<b>0</b>	<b>5.400</b>	

### OCUPACIO

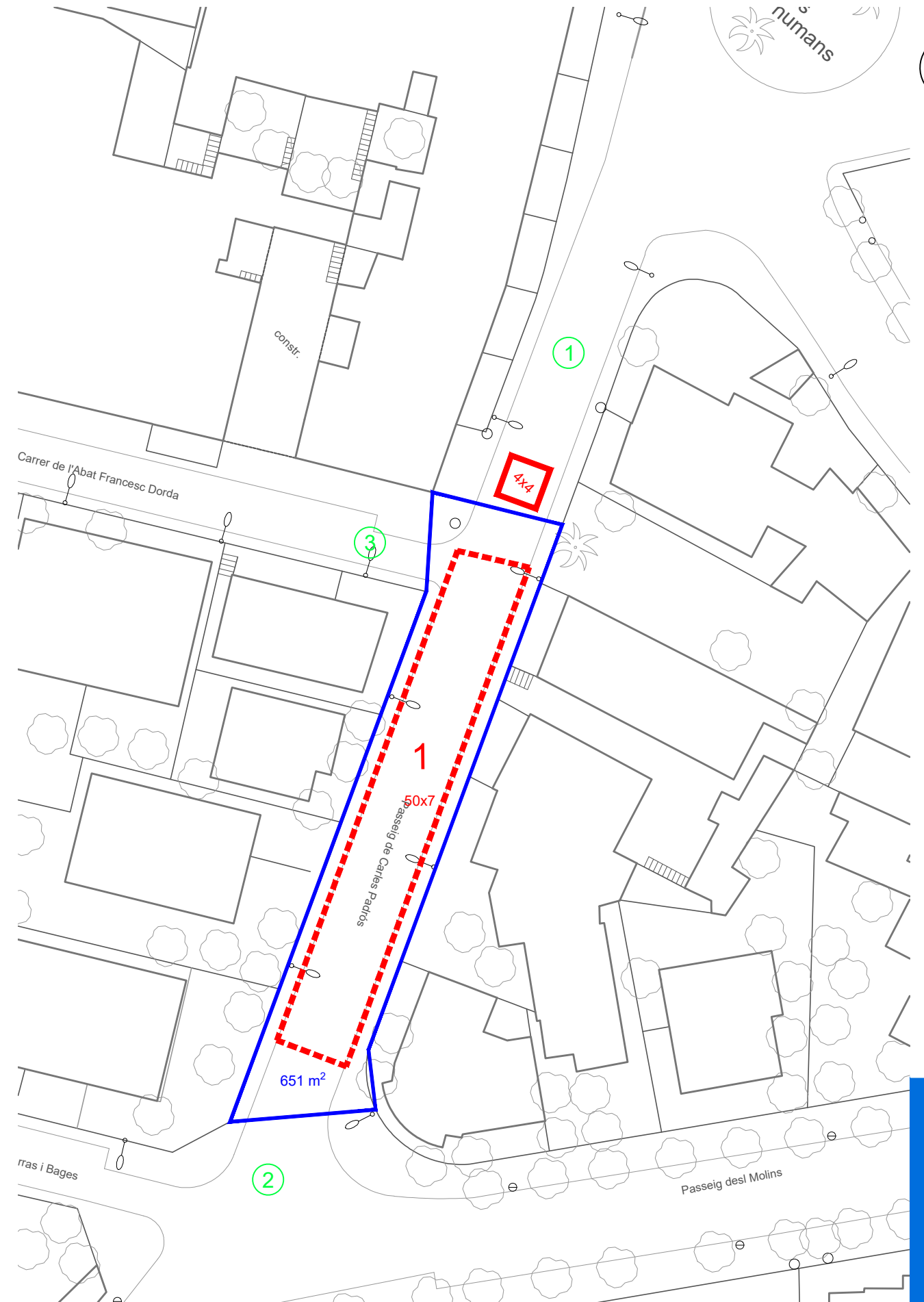
Espai1	Amplada	Llargada	Total (m2)	Consideracions
Alta ocupació			1.050	3 Pers/m2
Concert			700	2 Pers/m2
Cadira			350	1 Pers/m2
Actes baixa intensitat			175	0,5 Pers/m2

### JUSTIFICACIO DE CALCULS **ND**

En base AFORAMENT I NO HIPOTESI DE BLOQUEIG  
 ( RP = Sup f Pers > 2,5 // RS = Pers ( Amplada > 175 )  
 RP Espai delimitat - EN DELIMITAT 0,33  
 RS Espai de risc - EN NO DELIMITAT 130,20  
 Consideració RS de risc a partir de: 2625  
 VERMELL RP = DELIMITAT // RS = RISC  
 BLANC RP = DELIMITAT // RS = NO RISC

<b>TOTAL espai</b>	Total (m2)	
	651	
<b>Alta ocupació</b>	<b>1.953</b>	

**CONSIDERACIONS SEGONS 30/2015**  
**PAU OBLIGATORI a partir de:** 2.625  
**AFORAMENT** 1.953



- Llegenda:**
- (n°) SORTIDES
  - ÀMBIT EMPLAÇAMENT
  - ESPAI

**EMPLAÇAMENT:** Passeig Carles Padrós  
 Escala: 1/1000 Revisió: OCTUBRE 2016  
 SERVEI DE PROTECCIÓ CIVIL





# PLAÇA ROCAFONDA

## CÀLCUL AFORAMENT FITXA 18

El càlcul màxim d'aforament s'estableix pel valor més restrictiu entre capacitat màxima d'ocupació i capacitat d'evacuació, i en tot cas si la capacitat d'evacuació no es suficient pel supòsit a desenvolupar s'ha de limitar l'espai amb mitjans necessaris.

### EVACUACIO

Sortida	Carrer	Amplada	Capacitat		Escala	Total	Consideracions
			Pla				
1	Mare Alfons Cavin	4	2.400				Capacitat d'evacuació: * P/600 - Aire lliure * P/480 - Escales Aire lliure  Amplada mínima: Segons CTE (3000 pers) – A ≥ 1,20 m Segons RGPEAR – A ≥ 1,80 m  * Amplada: Exclusivament calçada s'ometen les voreres i l'aparcament.
2	República Dominicana	6,5	3.900				
3	Pablo Picasso	1,8			864		
<b>TOTAL (sense bloqueig):</b>		<b>12,30</b>	<b>6.300</b>		<b>864</b>	<b>7.164</b>	
<b>Hipòtesi de bloqueig:</b>		<b>5,80</b>	<b>2.400</b>		<b>864</b>	<b>3.264</b>	

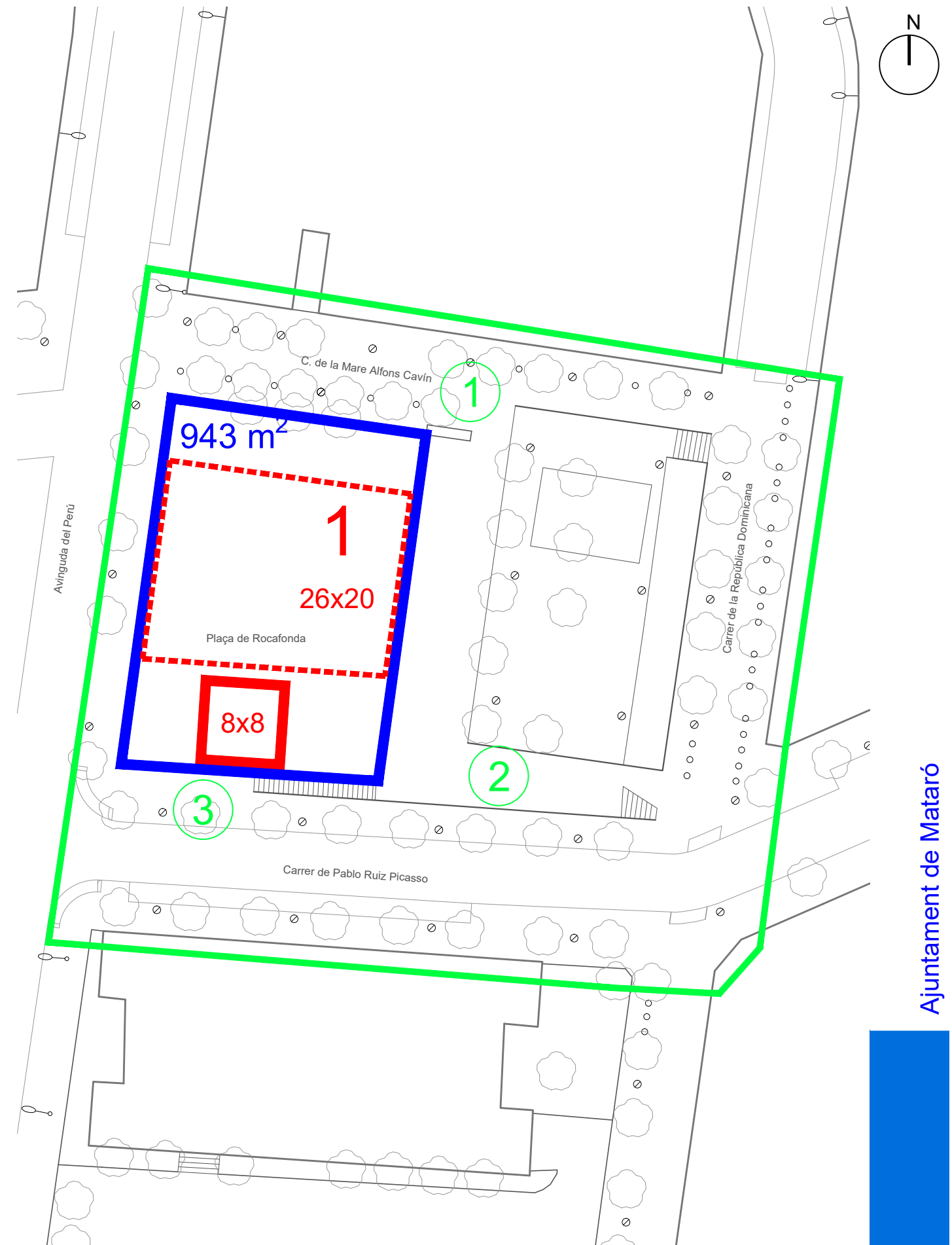
### OCUPACIO

Espai1	Amplada	Llargada	Total (m2)	Consideracions
	26	20	520	
Alta ocupació			1.560	3 Pers/m2
Concert			1.040	2 Pers/m2
Cadira			520	1 Pers/m2
Actes baixa intensitat			260	0,5 Pers/m2

### JUSTIFICACIO DE CALCULS D

EN BASE A AFORAMENT I NO HIPOTESI DE BLOQUEIG	
(RP = Sup / Pers * 2,5 // RS = Pers / Amplada * 17,5)	
RP Espai delimitat - EN DELIMITAT	0,33
RS Espai de risc - EN NO DELIMITAT	230,00
Consideració RS de risc a partir de:	2153
VERMELL RP = DELIMITAT // RS = RISC	
BLANC RP = DELIMITAT // RS = NO RISC	

<b>TOTAL espai</b>	Total (m2)	<b>CONSIDERACIONS SEGONS 30/2015</b>
	943	<b>PAU OBLIGATORI a partir de:</b> 2.153
<b>Alta ocupació</b>	<b>2.829</b>	<b>AFORAMENT</b> 2.829



**Llegenda:**

- nº SORTIDES
- ÀMBIT EMPLAÇAMENT
- ESPAI

<b>EMPLAÇAMENT:</b> Plaça Rocafonda	
Escola: 1/500	Revisió: OCTUBRE 2016
SERVEI DE PROTECCIÓ CIVIL	





# PARC DE PALAU

CÀLCUL AFORAMENT

## FITXA 19

El càlcul màxim d'aforament s'estableix pel valor més restrictiu entre capacitat màxima d'ocupació i capacitat d'evacuació, i en tot cas si la capacitat d'evacuació no es suficient pel supòsit a desenvolupar s'ha de limitar l'espai amb mitjans necessaris.

### EVACUACIO

Sortida Carrer	Amplada	Capacitat		Total	Consideracions
		Pla	Escala		
1 Avgda. Amèrica	2,5	1.500			Capacitat d'evacuació: * P600 - Aire lliure * P480 - Escales Aire lliure  Amplada mínima: Segons CTE (3000 pers) – A ≥ 1,20 m Segons RGPEAR – A ≥ 1,80 m  * Amplada: Exclusivament calçada s'ometen les voreres i l'aparcament.
2 Avgda. Amèrica	1,2	720			
3 Lapidario	3,2	1.920			
4 Lapidario - Siete Partidas	2,8	1.680			
5 Siete Partidas	10,35	6.210			
<b>TOTAL (sense bloqueig):</b>	<b>20,05</b>	<b>12.030</b>	<b>0</b>	<b>12.030</b>	
<b>Hipòtesi de bloqueig:</b>	<b>8,50</b>	<b>5.100</b>	<b>0</b>	<b>5.100</b>	

### OCUPACIO

Espai1	Dimensions	Total (m2)	Consideracions
	Diam 30 m	706	
	Alta ocupació	2.118	Alta ocupació 3 Pers/m2
	Concert	1.412	Concert 2 Pers/m2
	Cadira	706	Cadira 1 Pers/m2
	Actes baixa intensitat	353	Actes baixa intensitat 0,5 Pers/m2

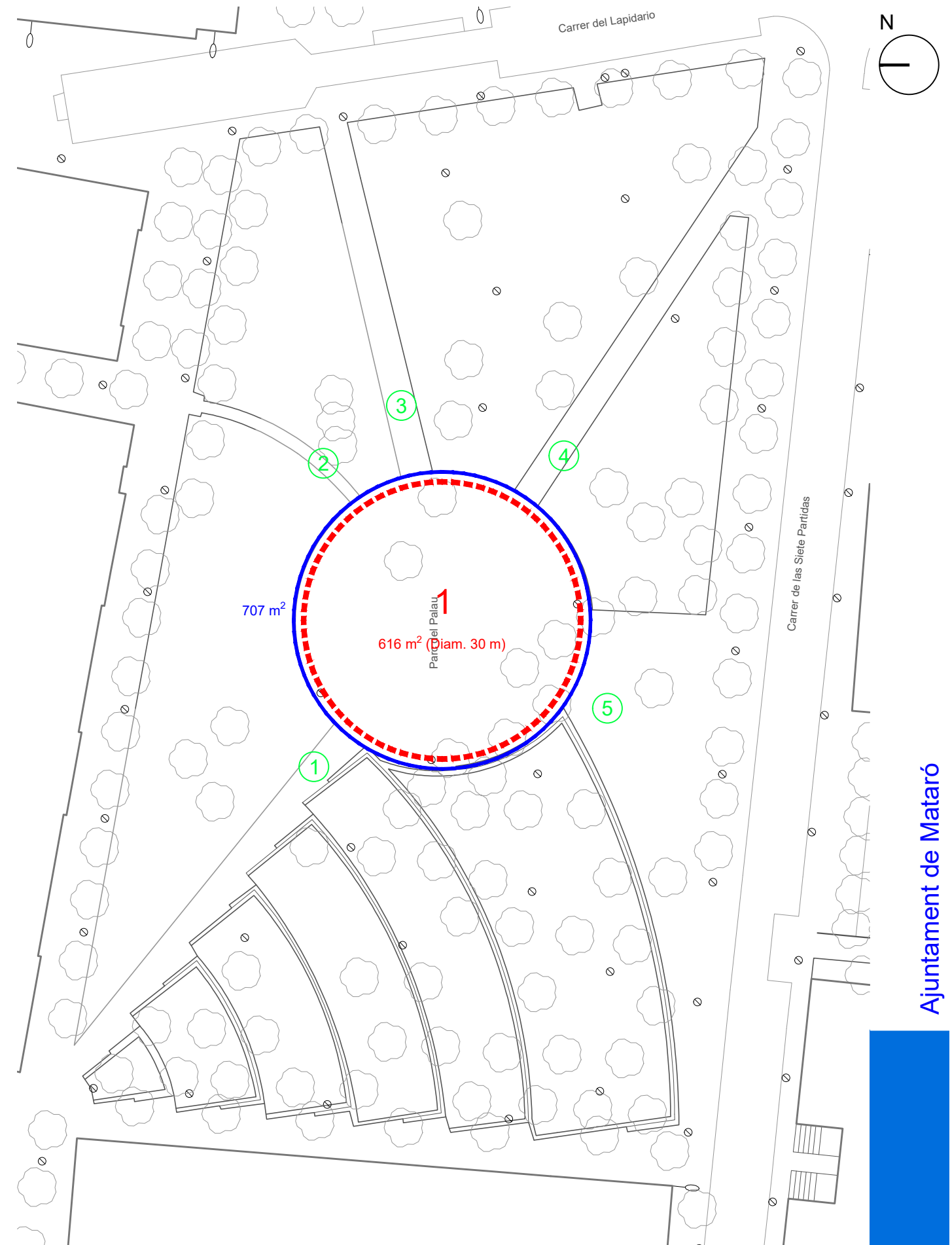
### JUSTIFICACIO DE CALCULS **ND**

En base AFORAMENT IND HIPOTESIDE BLOQUEIG

( RP = Sup / Pers > 2,5 // RS = Pers / Amplada > 175 )

RP Espai delimitat - EN DELIMITAT	0,33
RS Espai de risc - EN NO DELIMITAT	105,64
Consideració RS de risc a partir de:	3509
VERMELL RP = DELIMITAT // RS = RISC	
BLANC RP = DELIMITAT // RS = NO RISC	

<b>TOTAL espai</b>	Total (m2)	<b>CONSIDERACIONS SEGONS 30/2015</b>
	706	<b>PAU OBLIGATORI a partir de: 3.509</b>
<b>Alta ocupació</b>	<b>2.118</b>	<b>AFORAMENT 2.118</b>



**Llegenda:**

- (nº) SORTIDES
- ÀMBIT EMPLAÇAMENT
- ESPAI

**EMPLAÇAMENT:** Parc de Palau

Escala: 1/500 Revisió: OCTUBRE 2016

SERVEI DE PROTECCIÓ CIVIL





# PISTA POLIESPORTIVA - PLA D'EN BOET

CÀLCUL AFORAMENT

FITXA 20

El càlcul màxim d'aforament s'estableix pel valor més restrictiu entre capacitat màxima d'ocupació i capacitat d'evacuació, i en tot cas si la capacitat d'evacuació no es suficient pel supòsit a desenvolupar s'ha de limitar l'espai amb mitjans necessaris.

## EVACUACIO

Sortida	Carrer	Amplada	Capacitat		Escala	Total	Consideracions
			Pla				
1	St. Cugat	3	1.800				Capacitat d'evacuació: * P/600 - Aire lliure * P/480 - Escales Aire lliure  Amplada mínima: Segons CTE (3000 pers) – A ≥ 1,20 m Segons RGPEAR – A ≥ 1,80 m  * Amplada: Exclusivament calçada s'ometen les voreres i l'aparcament.
2	St. Cugat	5	3.000				
3	Darrere Pavelló	2	1.200				
<b>TOTAL (sense bloqueig):</b>		<b>10,00</b>	<b>6.000</b>	<b>0</b>	<b>0</b>	<b>6.000</b>	
<b>Hipòtesi de bloqueig:</b>		<b>5,00</b>	<b>3.000</b>	<b>0</b>	<b>0</b>	<b>3.000</b>	

## OCUPACIO

Espai1	Amplada	Llargada	Total (m2)	Consideracions
	28,5	26	741	
Alta ocupació			2.223	3 Pers/m2
Concert			1.482	2 Pers/m2
Cadira			741	1 Pers/m2
Actes baixa intensitat			371	0,5 Pers/m2

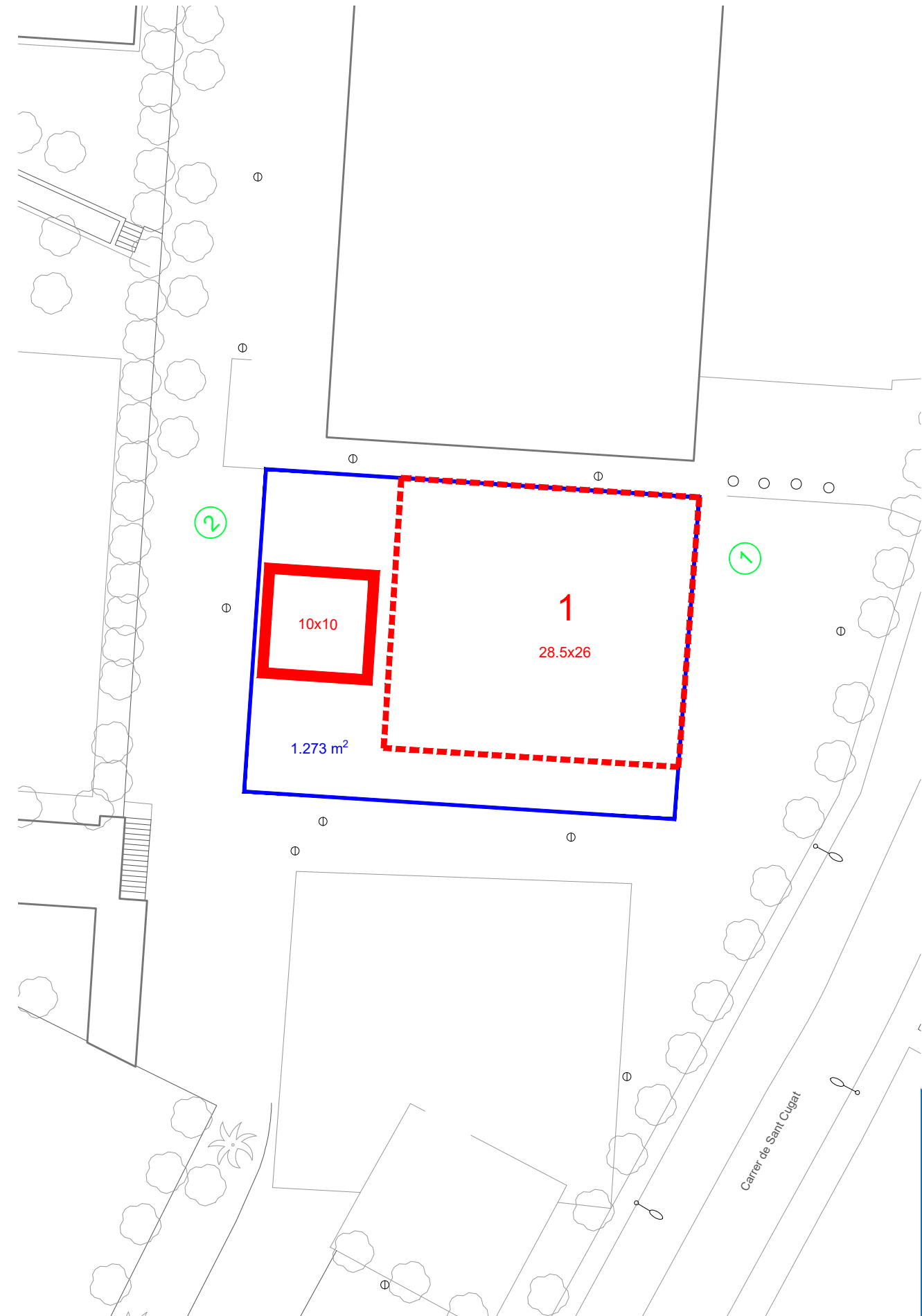
## JUSTIFICACIO DE CALCULS **D**

En base AFORAMENT I ND HIPOTESIDE BLOQUEIG

( RP = Sup / Pers > 2,5 // RS = Pers / Amplada > 175 )

RP Espai delimitat - EN DELIMITAT	0,33
RS Espai de risc - EN NO DELIMITAT	300,00
Consideració RS de risc a partir de:	1750
VERMELL RP = DELIMITAT // RS = RISC	
BLANC RP = DELIMITAT // RS = NO RISC	

<b>TOTAL espai</b>	<b>Total (m2)</b>	<b>CONSIDERACIONS SEGONS 30/2015</b>
	1.273	<b>PAU OBLIGATORI a partir de:</b> 2.000
<b>Alta ocupació</b>	<b>3.819</b>	<b>AFORAMENT</b> 3.000



- Llegenda:**
- (nº) SORTIDES
  - ÀMBIT EMPLAÇAMENT
  - ESPAI

**EMPLAÇAMENT:** Pista Poliesp. Pla d'en Boet

Escala: 1/500 Revisió: OCTUBRE 2016

SERVEI DE PROTECCIÓ CIVIL





# PATI DE LES ESMANDIES

## CÀLCUL AFORAMENT FITXA 21

El càlcul màxim d'aforament s'estableix pel valor més restrictiu entre capacitat màxima d'ocupació i capacitat d'evacuació, i en tot cas si la capacitat d'evacuació no es suficient pel supòsit a desenvolupar s'ha de limitar l'espai amb mitjans necessaris.

### EVACUACIÓ

Sortida	Carrer	Amplada	Capacitat		Total	Consideracions
			Pla	Escala		
1	Rda. O'Donnell	4,15	830			Capacitat d'evacuació: * P/600 - Aire lliure * P/480 - Escales Aire lliure  Amplada mínima: Segons CTE (3000 pers) - A ≥ 1,20 m Segons RGPEAR - A ≥ 1,80 m  * Amplada: Exclusivament calçada s'ometen les voreres i l'aparcament.
2	Marià Andreu (porta)	0,8	160			
3	Marià Andreu (porta)	0,8	160			
4	Marià Andreu (vehicles)	3	600			
<b>TOTAL (sense bloqueig):</b>		<b>8,75</b>	<b>1.750</b>	<b>0</b>	<b>1.750</b>	
<b>Hipòtesi de bloqueig:</b>		<b>3,00</b>	<b>600</b>	<b>0</b>	<b>600</b>	

### OCUPACIÓ

Espai1	Amplada	Llargada	Total (m2)	Consideracions
				Alta ocupació 3 Pers/m2
			1.728	Concert 2 Pers/m2
			1.152	Cadira 1 Pers/m2
			576	Actes baixa intensitat 0,5 Pers/m2
			288	

### JUSTIFICACIÓ DE CÀLCULS **D**

En base AFORAMENT I NO HIPÒTESI DE BLOQUEIG

$RP = \text{Sup} / \text{Pers} > 2,5$  //  $RS = \text{Pers} / \text{Amplada} > 175$

RP Espai delimitat - EN DELIMITAT 0,33

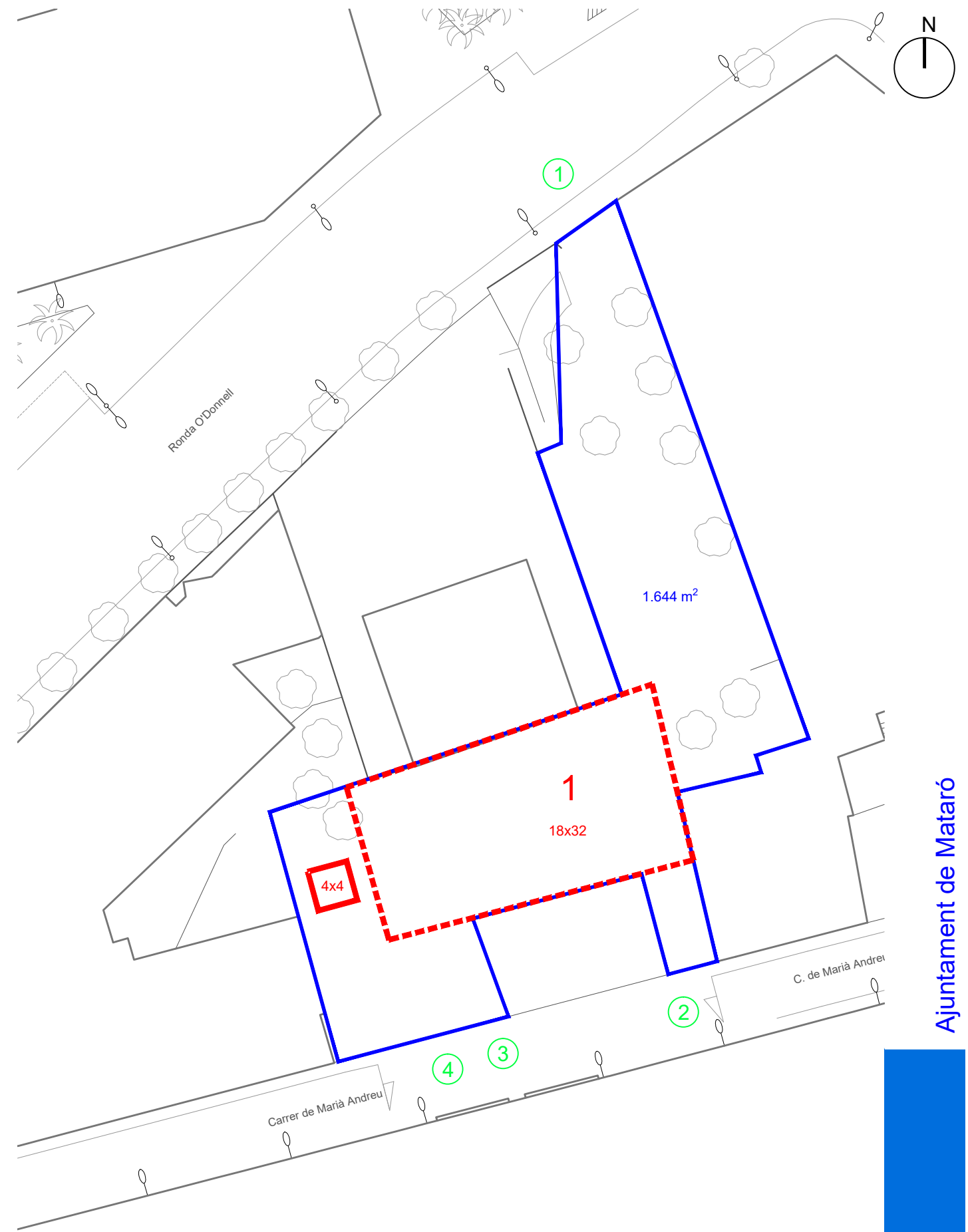
RS Espai de risc - EN NO DELIMITAT 68,57

Consideració RS de risc a partir de: 1531

VERMELL RP = DELIMITAT // RS = RISC

BLANC RP = DELIMITAT // RS = NO RISC

<b>TOTAL espai</b>	Total (m2)	<b>CONSIDERACIONS SEGONS 30/2015</b>
	1.644	<b>PAU OBLIGATORI a partir de: 2.000</b>
<b>Alta ocupació</b>	<b>4.932</b>	<b>AFORAMENT 600</b>



- Llegenda:**
- (nº) SORTIDES
  - ÀMBIT EMPLAÇAMENT
  - ESPAI

**EMPLAÇAMENT:** Pati de les Esmadies

Escala: 1/500 Revisió: OCTUBRE 2018

SERVEI DE PROTECCIÓ CIVIL



# FOSSAR XIC

## CÀLCUL AFORAMENT FITXA 22

El càlcul màxim d'aforament s'estableix pel valor més restrictiu entre capacitat màxima d'ocupació i capacitat d'evacuació, i en tot cas si la capacitat d'evacuació no es suficient pel supòsit a desenvolupar s'ha de limitar l'espai amb mitjans necessaris.

### EVACUACIO

Sortida	Carrer	Amplada	Capacitat Pla	Escala	Total	Consideracions
1	St. Simó	3,6	2.160			Capacitat d'evacuació: * P/600 - Aire lliure * P/480 - Escales Aire lliure  Amplada mínima: Segons CTE (3000 pers) - A ≥ 1,20 m Segons RGPEAR - A ≥ 1,80 m  * Amplada: Exclusivament calçada s'ometen les voreres i l'aparcament.
<b>TOTAL (sense bloqueig):</b>		<b>3,60</b>	<b>2.160</b>	<b>0</b>	<b>2.160</b>	
<b>Hipòtesi de bloqueig:</b>		<b>0,00</b>	<b>0</b>	<b>0</b>	<b>300</b>	

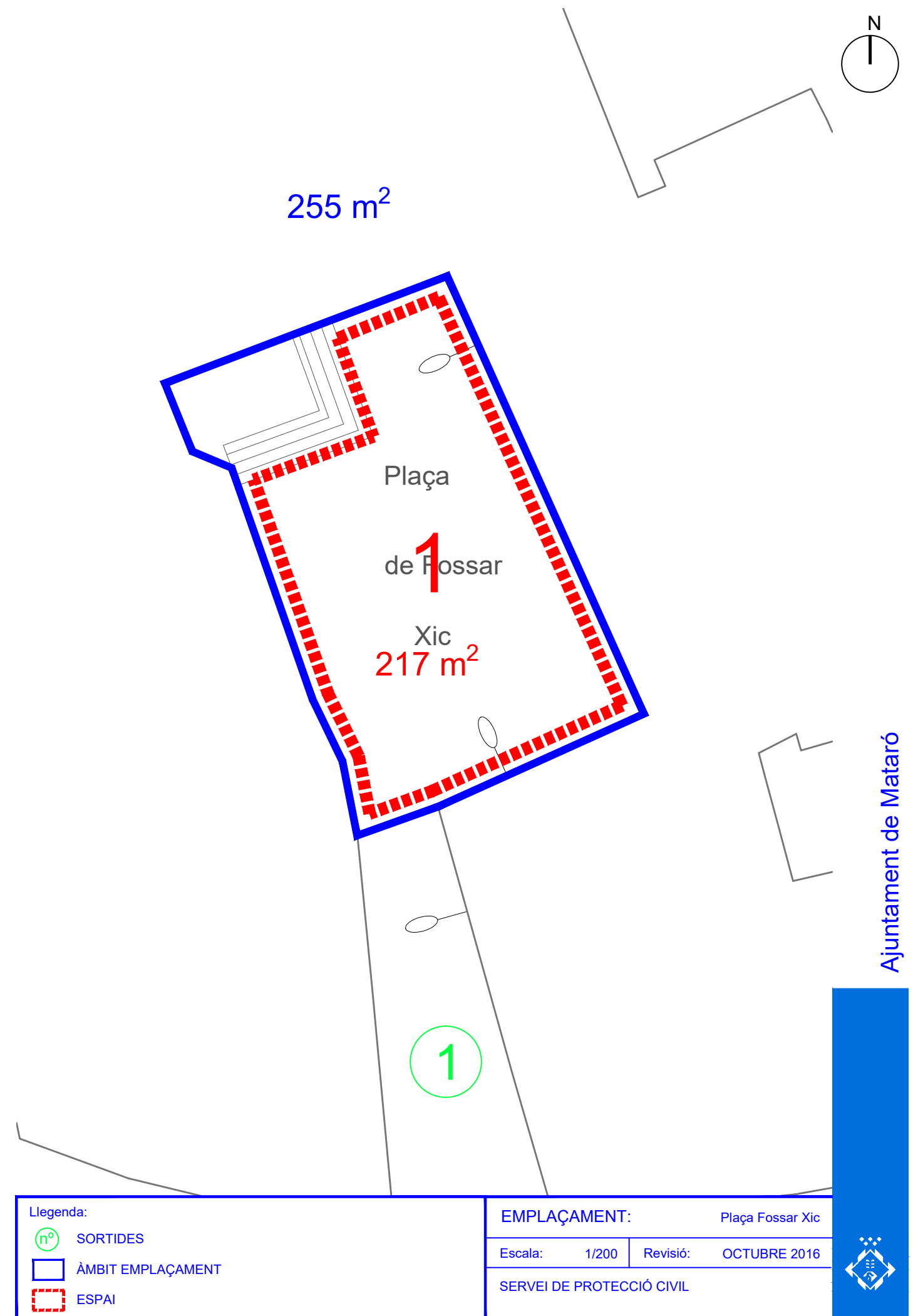
### OCUPACIO

Espai1	Dimensions	Total (m2)	Consideracions
	217	217	
Alta ocupació		651	Alta ocupació 3 Pers/m2
Concert		434	Concert 2 Pers/m2
Cadira		217	Cadira 1 Pers/m2
Actes baixa intensitat		109	Actes baixa intensitat 0,5 Pers/m2

### JUSTIFICACIO DE CALCULS **ND**

En base AFORAMENT I NO HIPOTESIDE BLOQUEIG	
[ RP = Sup / Pers > 2,5 // RS = Pers / Amplada > 175 ]	
RP Espai delimitat - EN DELIMITAT	0,33
RS Espai de risc - EN NO DELIMITAT	83,33
Consideració RS de risc a partir de:	630
VERMELL RP = DELIMITAT // RS = RISC	
BLANC RP = DELIMITAT // RS = NO RISC	

<b>TOTAL espai</b>	<b>Total (m2)</b>	<b>CONSIDERACIONS SEGONS 30/2015</b>
	255	<b>PAU OBLIGATORI a partir de: 2.000</b>
<b>Alta ocupació</b>	<b>765</b>	<b>AFORAMENT 300</b>



- Llegenda:**
- 1 SORTIDES
  - ÀMBIT EMPLAÇAMENT
  - ESPAI

**EMPLAÇAMENT:** Plaça Fossar Xic

Escala: 1/200    Revisió: OCTUBRE 2016

SERVEI DE PROTECCIÓ CIVIL





# PATI RESIDÈNCIA SANT JOSEP

## CÀLCUL AFORAMENT FITXA 23

El càlcul màxim d'aforament s'estableix pel valor més restrictiu entre capacitat màxima d'ocupació i capacitat d'evacuació, i en tot cas si la capacitat d'evacuació no es suficient pel supòsit a desenvolupar s'ha de limitar l'espai amb mitjans necessaris.

### EVACUACIO

Sortida	Carrer	Amplada	Capacitat Pla	Escala	Total	Consideracions
1	Muralla St. Llorenç	3	1.800			Capacitat d'evacuació: * P/600 - Aire lliure * P/480 - Escales Aire lliure  Amplada mínima: Segons CTE (3000 pers) – A ≥ 1,20 m Segons RGPEAR – A ≥ 1,80 m  * Amplada: Exclusivament calçada s'ometen les voreres i l'aparcament.
2	Muralla St. Llorenç	0,8	480			
3	Muralla St. Llorenç	3	1.800			
<b>TOTAL (sense bloqueig):</b>		<b>6,80</b>	<b>4.080</b>	<b>0</b>	<b>4.080</b>	
<b>Hipòtesi de bloqueig:</b>		<b>3,00</b>	<b>1.800</b>	<b>0</b>	<b>1.800</b>	

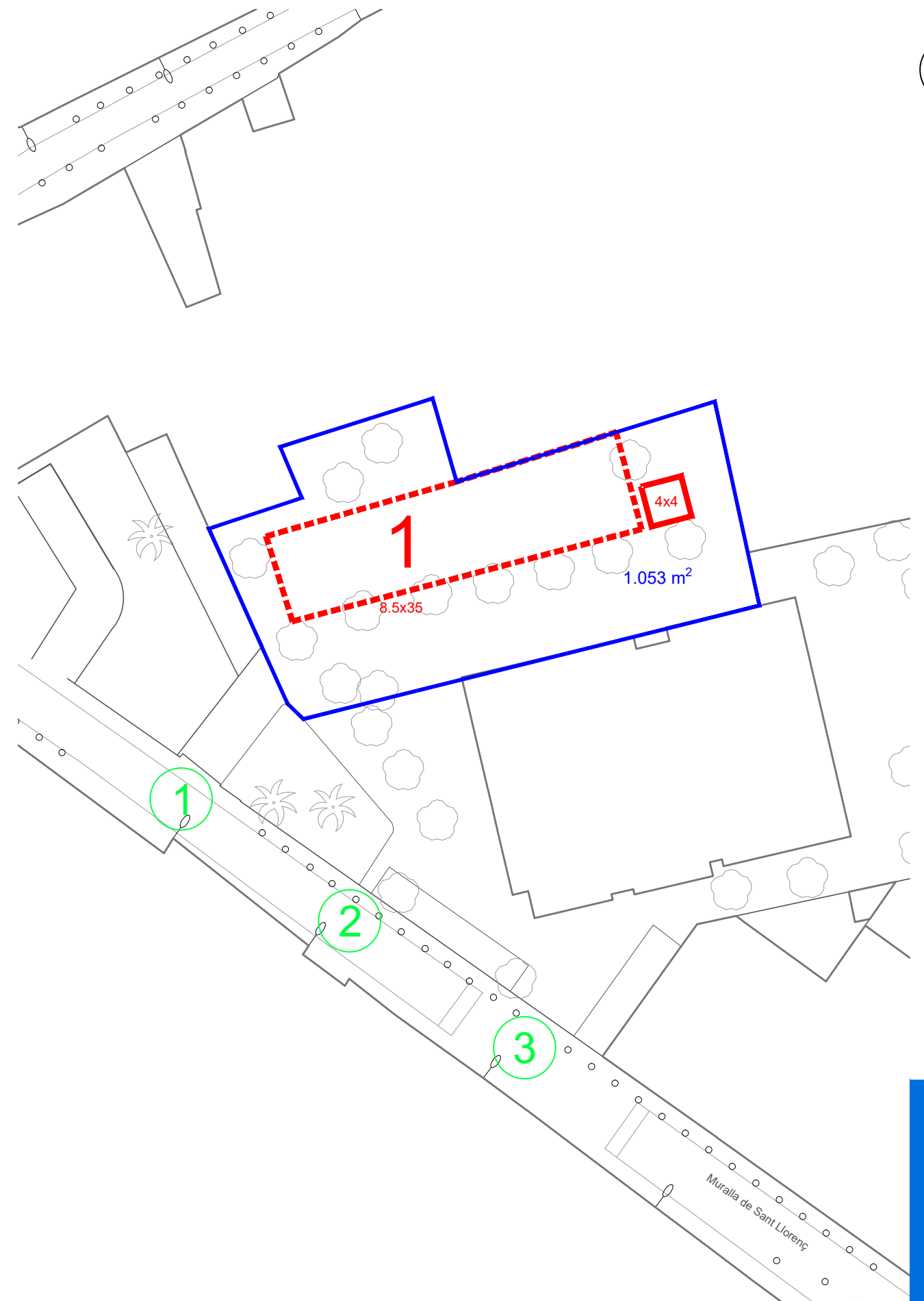
### OCUPACIO

Espai1	Amplada	Llargada	Total (m2)	Consideracions
	9	35	315	
<b>Alta ocupació</b>			<b>945</b>	Alta ocupació 3 Pers/m2
<b>Concert</b>			<b>630</b>	Concert 2 Pers/m2
<b>Cadira</b>			<b>315</b>	Cadira 1 Pers/m2
<b>Actes baixa intensitat</b>			<b>158</b>	Actes baixa intensitat 0,5 Pers/m2

### JUSTIFICACIO DE CALCULS **D**

En base AFORAMENT I NO HIPOTESI DE BLOQUEIG	
[ RP = Sup f Pers > 2,5 // RS = Pers f Amplada > 175 ]	
RP Espai delimitat - EN DELIMITAT	0,33
RS Espai de risc - EN NO DELIMITAT	264,71
Consideració RS de risc a partir de:	119,0
VERMELL RP = DELIMITAT // RS = RISC	
BLANC RP = DELIMITAT // RS = NO RISC	

<b>TOTAL espai</b>	Total (m2)	
	1.053	
<b>Alta ocupació</b>	<b>3.159</b>	
<b>CONSIDERACIONS SEGONS 30/2015</b>		
<b>PAU OBLIGATORI a partir de:</b>	<b>2.000</b>	
<b>AFORAMENT</b>	<b>1.800</b>	



- Llegenda:**
- 1 SORTIDES
  - ÀMBIT EMPLAÇAMENT
  - ESPAI

**EMPLAÇAMENT:** Pati Residència Sant Josep  
 Escala: 1/500 Revisió: OCTUBRE 2016  
 SERVEI DE PROTECCIÓ CIVIL





# PORT - ocupació

## CÀLCUL AFORAMENT FITXA 24.1

El càlcul màxim d'aforament s'estableix pel valor més restrictiu entre capacitat màxima d'ocupació i capacitat d'evacuació, i en tot cas la capacitat d'evacuació no es suficient pel supòsit a desenvolupar s'ha de limitar l'espai amb mitjans necessaris.

### EVACUACIO

Sortida	Carrer	Amplada	Capacitat		Total	Consideracions
			Pla	Escala		
1	Accés port	9	5.400			Capacitat d'evacuació: * P/600 - Aire lliure * P/480 - Escales Aire lliure * P/480 - 10xh (4,5m) - Escales Aire lliure ascen.  Amplada mínima: Segons CTE (3000 pers) - A ≥ 1,20 m Segons RGPEAR - A ≥ 1,80 m  * Amplada: Exclusivament calçada s'ometen les voreres i l'aparcament.
2	Escala	3	1.800	2.610		
3	Escala	3	1.800	2.610		
4	Escala	3	1.800	2.610		
5	Escala	3	1.800	2.610		
6	Accés Atenea	6	3.600			
7	Dic llarg (Confinament ex)	6	3.600			
<b>TOTAL (sense bloqueig):</b>		<b>27</b>	<b>14.400</b>		<b>14.400</b>	
<b>Hipòtesi de bloqueig:</b>		<b>24,00</b>	<b>14.400</b>		<b>14.400</b>	

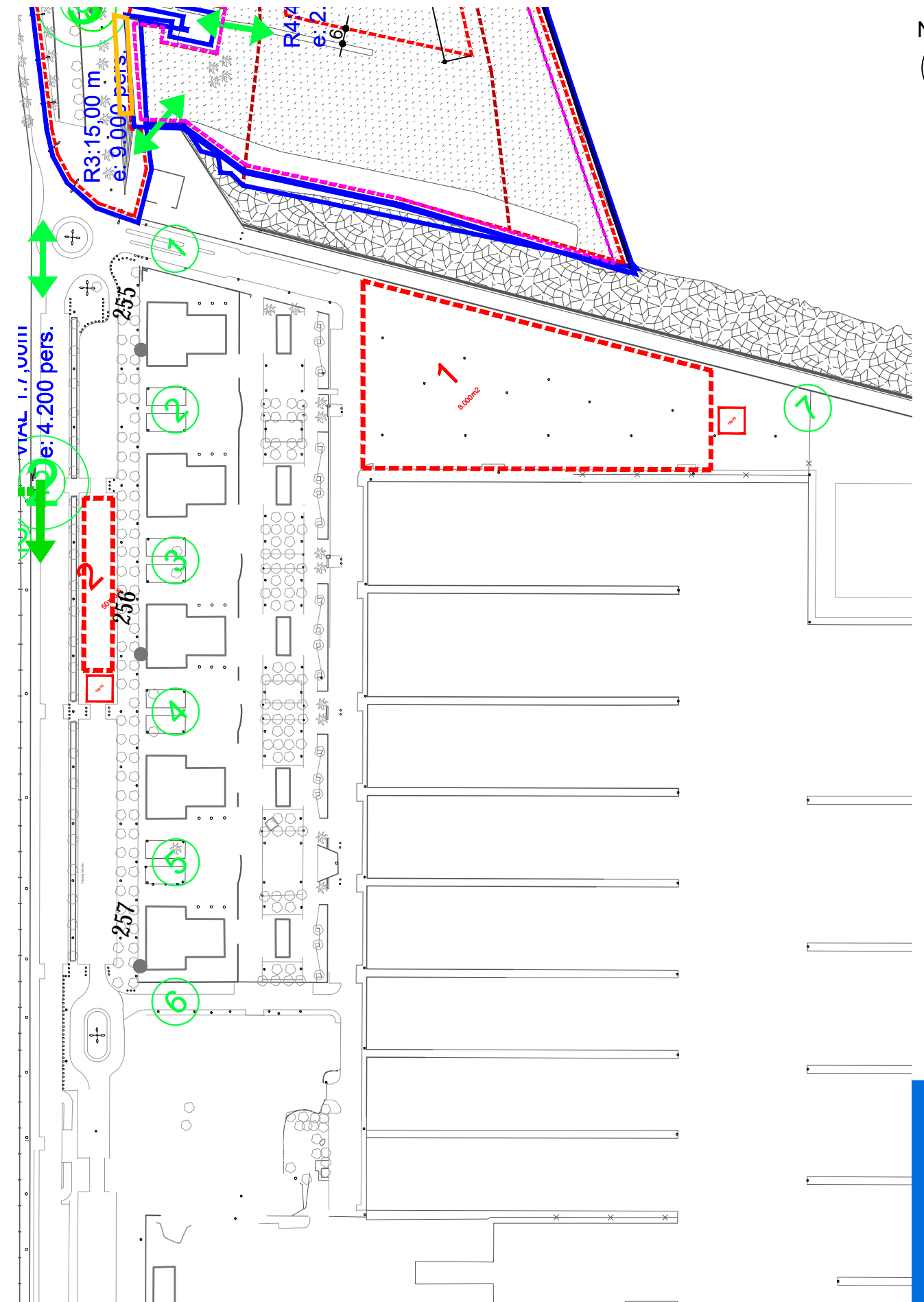
### OCUPACIO

Espai1	Amplada	Llargada	Total (m2)		Consideracions
			8.000		Alta ocupació 3 Pers/m2 Concert 2 Pers/m2 Cadira 1 Pers/m2 Actes baixa intensitat 0,5 Pers/m2
<b>Alta ocupació</b>			<b>24.000</b>		
<b>Concert</b>			<b>16.000</b>		
<b>Cadira</b>			<b>8.000</b>		
<b>Actes baixa intensitat</b>			<b>4.000</b>		
Espai2	Amplada	Llargada	Total (m2)		
			10,5	50	
<b>Alta ocupació</b>			<b>1.575</b>		
<b>Concert</b>			<b>1.050</b>		
<b>Cadira</b>			<b>525</b>		
<b>Actes baixa intensitat</b>			<b>263</b>		

### JUSTIFICACIO DE CALCULS **D**

En base a AFORAMENT I NO HIPOTESI DE BLOQUEIG	
(RP = Sup / Pers > 2,5 // RS = Pers / Amplada > 175)	
RP Espai delimitat - EN DELIMITAT	0,33
RS Espai de risc - EN NO DELIMITAT	533,33
Consideració RS de risc a partir de:	4725
VERMELL RP = DELIMITAT // RS = RISC	
BLANC RP = DELIMITAT // RS = NORISC	

<b>TOTAL espai</b>	Total (m2)	
	8.000	
<b>Alta ocupació</b>	<b>24.000</b>	
<b>PAU OBLIGATORI a partir de:</b>	<b>4.725</b>	
<b>AFORAMENT</b>	<b>14.400</b>	



- Llegenda:
- nº SORTIDES
  - ÀMBIT EMPLAÇAMENT
  - ESPAI

<b>EMPLAÇAMENT:</b>		Port
Escola:	1/2000	Revisió: OCTUBRE 2016
SERVEI DE PROTECCIÓ CIVIL		





# PORT - evacuació

## CÀLCUL AFORAMENT FITXA 24.2

El càlcul màxim d'aforament s'estableix pel valor més restrictiu entre capacitat màxima d'ocupació i capacitat d'evacuació, i en tot cas la capacitat d'evacuació no es suficient pel supòsit a desenvolupar s'ha de limitar l'espai amb mitjans necessaris.

### EVACUACIO

Sortida	Carrer	Amplada	Capacitat		Total	Consideracions
			Pla	Escala		
1	Accés port	9	5.400			Capacitat d'evacuació: * P/600 - Aire lliure * P/480 - Escales Aire lliure * P/480 - 10xh (4,5m) - Escales Aire lliure ascen.  Amplada mínima: Segons CTE (3000 pers) - A ≥ 1,20 m Segons RGPEAR - A ≥ 1,80 m  * Amplada: Exclusivament calçada s'ometen les voreres i l'aparcament.
2	Escala	3	1.800	2.610		
3	Escala	3	1.800	2.610		
4	Escala	3	1.800	2.610		
5	Escala	3	1.800	2.610		
6	Accés Atenea	6	3.600			
7	Dic llarg (Confinament ex)	6	3.600			
<b>TOTAL (sense bloqueig):</b>		<b>15</b>	<b>12.600</b>	<b>10.440</b>	<b>23.040</b>	
<b>Hipòtesi de bloqueig:</b>		<b>6,00</b>	<b>7.200</b>	<b>10.440</b>	<b>17.640</b>	

### OCUPACIO

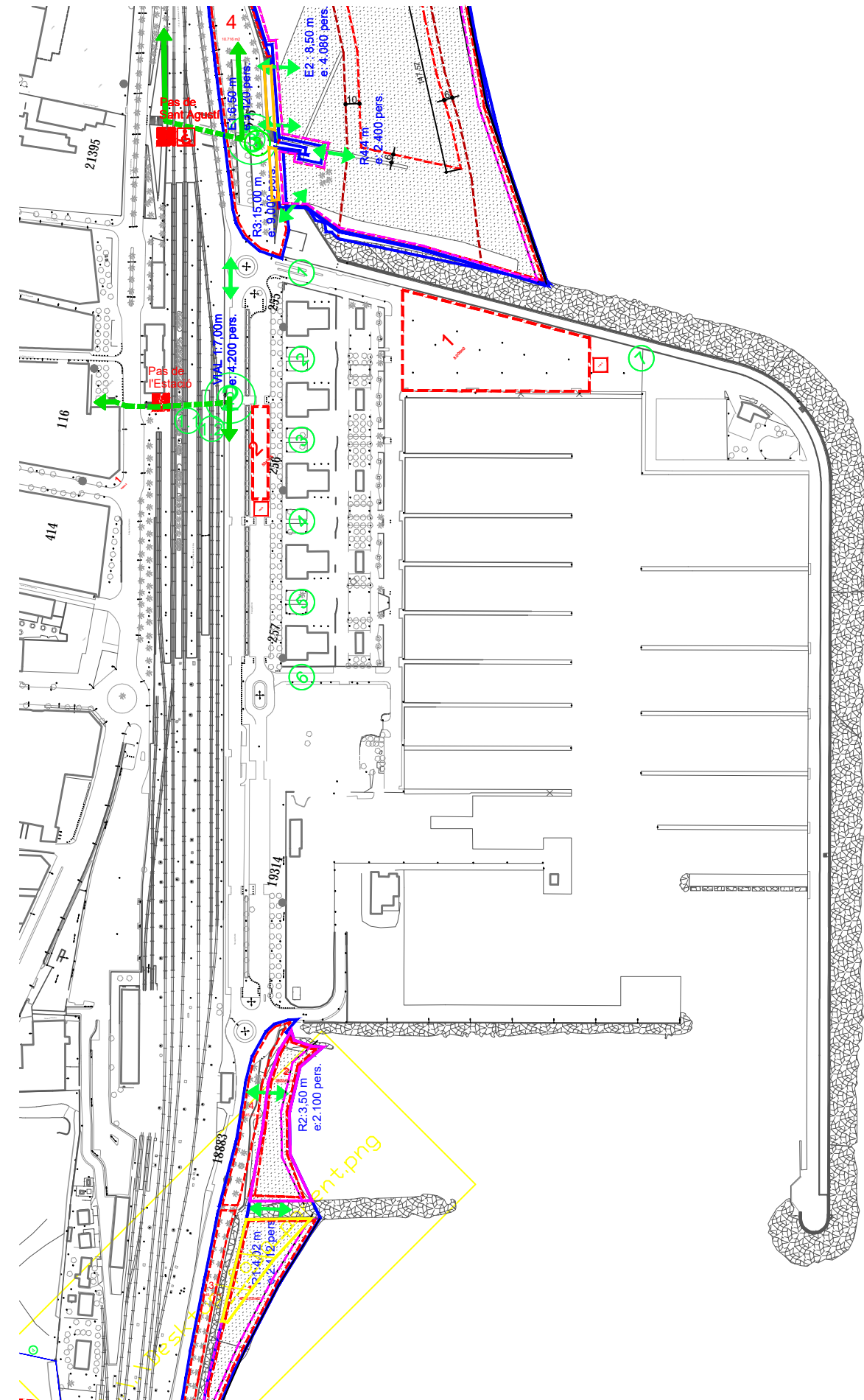
Espai1	Amplada	Llargada	Total (m2)		Consideracions
			Alta ocupació	Concert	
			8.000		Alta ocupació 3 Pers/m2 Concert 2 Pers/m2 Cadira 1 Pers/m2 Actes baixa intensitat 0,5 Pers/m2
			<b>24.000</b>		
			<b>16.000</b>		
			<b>8.000</b>		
			<b>4.000</b>		
Espai2	Amplada	Llargada	Total (m2)		
			Alta ocupació	Concert	
	10,5	50	525		
			<b>1.575</b>		
			<b>1.050</b>		
			<b>525</b>		
			<b>263</b>		

### JUSTIFICACIO DE CALCULS D

En base AFORAMENT I NO HIPOTESIS DE BLOQUEIG	
[ RP = Sup / Pers > 2,5 // RS = Pers / Amplada > 175 ]	
RP Espai delimitat - EN DELIMITAT	0,33
RS Espai de risc - EN NO DELIMITAT	1.176,00
Consideració RS de risc a partir de:	1050
VERMELL RP = DELIMITAT // RS = RISC	
BLANC RP = DELIMITAT // RS = NO RISC	

<b>CONSIDERACIONS SEGONS 30/2015</b>	
<b>PAU OBLIGATORI a partir de:</b>	<b>2.000</b>
<b>AFORAMENT</b>	<b>17.640</b>

<b>TOTAL espai</b>	Total (m2)
	8.000
<b>Alta ocupació</b>	<b>24.000</b>



<b>Llegenda:</b>	
<span style="border: 1px solid green; border-radius: 50%; padding: 2px;">nº</span>	SORTIDES
<span style="border: 1px solid blue; width: 15px; height: 10px; display: inline-block;"></span>	ÀMBIT EMPLAÇAMENT
<span style="border: 1px dashed red; width: 15px; height: 10px; display: inline-block;"></span>	ESPAI

<b>EMPLAÇAMENT:</b>		Port
Escala:	1/4000	Revisió:
SERVEI DE PROTECCIÓ CIVIL		





# PASSEIG MARÍTIM

## CÀLCUL AFORAMENT FITXA 25.1

El càlcul màxim d'aforament s'estableix pel valor més restrictiu entre capacitat màxima d'ocupació i capacitat d'evacuació, i en tot cas si la capacitat d'evacuació no es suficient pel supòsit a desenvolupar s'ha de limitar l'espai amb mitjans necessaris.

### EVACUACIO

Sortida	Carrer	Amplada	Capacitat Pla	Escala	Total	Consideracions
1.1	Ernest Lluch (cotxe)	7	4.200			<b>Capacitat d'evacuació:</b> * P/600 - Aire lliure * P/480 - Escales Aire lliure * P/480 -10xh - Escales Aire lliure ascen.  <b>Amplada mínima:</b> Segons CTE (3000 pers) – A ≥ 1,20 m Segons RGPEAR – A ≥ 1,80 m  * Amplada: Exclusivament calçada s'ometen les voreres i l'aparcament.
1.2	Ernest Lluch (vianant)	2	1.200			
2	Pas de l'estació	2	1.200			
3	St. Agustí	6	3.600			
4.1	Cargol (cotxe)	7	4.200			
4.2	Cargol (vianant)	2	1.200			
5	St. Joan	2	1.200			
6	L'espigó	4,5	2.700			
7.1	St. Simó (cotxe)	7	4.200			
7.2	St. Simó (vianant)	-	-			
<b>TOTAL (sense bloqueig):</b>		<b>39,50</b>	<b>23.700</b>		<b>23.700</b>	
<b>Hipòtesi de bloqueig:</b>		<b>32,50</b>	<b>19.500</b>		<b>19.500</b>	

### OCUPACIO

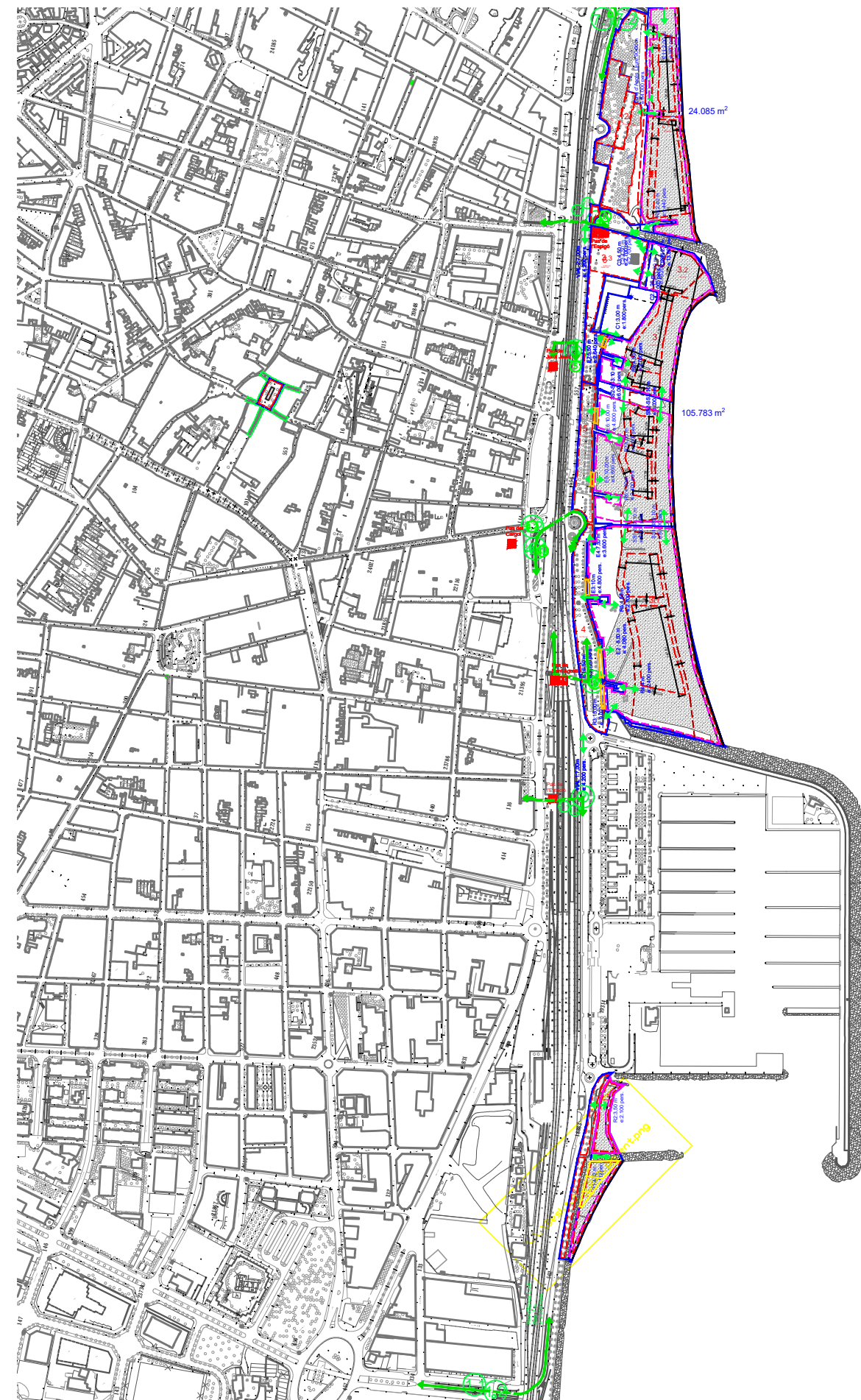
Consideracions	
Alta ocupació	3 Pers/m <sup>2</sup>
Concert	2 Pers/m <sup>2</sup>
Cadira	1 Pers/m <sup>2</sup>
Actes baixa intensitat	0,5 Pers/m <sup>2</sup>

### JUSTIFICACIO DE CALCULS **ND**

En base AFORAMENT I NO HIPOTESIDE BLOQUEIG  
 (RP = Sup / Pers > 2,5 // RS = Pers / Amplada > 175 )  
 RP Espai delimitat - EN DELIMITAT  
 RS Espai de risc - EN NO DELIMITAT **493,67**  
 Consideració RS de risc a partir de: 6913  
 VERMELL RP = DELIMITAT // RS = RISC  
 BLANC RP = DELIMITAT // RS = NO RISC

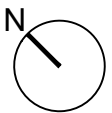
<b>TOTAL espai</b>	Total (m <sup>2</sup> )	<b>CONSIDERACIONS SEGONS 30/2015</b>
		<b>PAU OBLIGATORI a partir de: 6.913</b>
		<b>AFORAMENT 19.500</b>

Alta ocupació

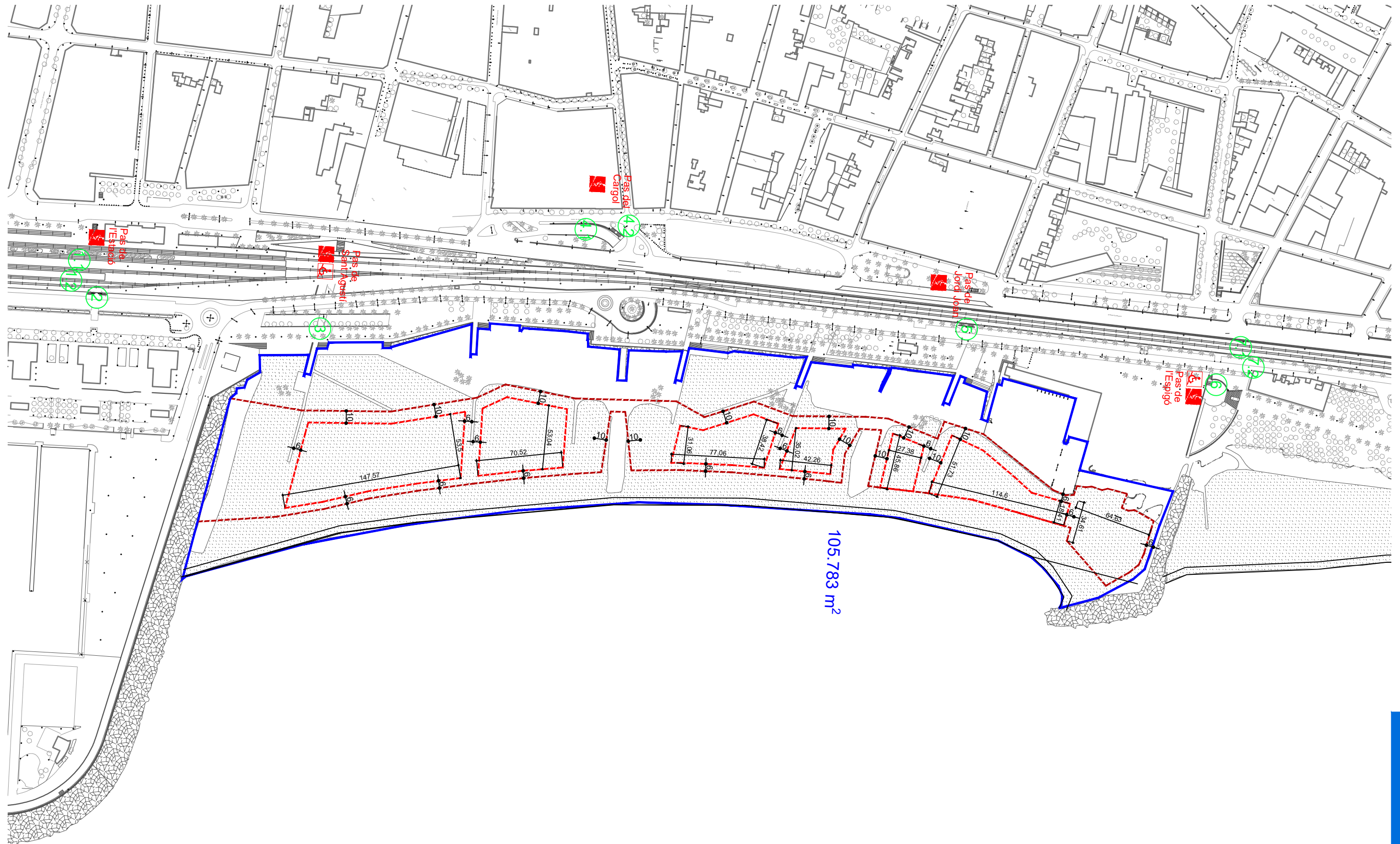


- Llegenda:**
- (n°) SORTIDES
  - ÀMBIT EMPLAÇAMENT
  - ESPAI

**EMPLAÇAMENT:** Passeig Marítim  
 Escala: 1/9000 Revisió: OCTUBRE 2016  
 SERVEI DE PROTECCIÓ CIVIL







105.783 m<sup>2</sup>

Llegenda:

- n° SORTIDES
- ÀMBIT EMPLAÇAMENT
- ÀMBIT PÚBLIC ACTIVITATS
- PROPOSTA
- FRANJA PER ACTIVITATS
- ACTIVITATS ESPORTIVES

La ocupació de la platja Varador i en general, qualsevol platja, es regeix per les següents prescripcions:

- Separació de 6 metres respecte a la línia de papereres (S'assimila a aquest límit la ocupació de persones en temporada de platja).
- Separació de 6 metres a les passeres.
- Separació de 10 metres respecte als passos de vehicles d'emergència.

EMPLAÇAMENT: PASSEIG MARÍTIM

Escala: 1/3000 Revisió: 2018

SERVEI DE PROTECCIÓ CIVIL





# PLATJA DEL VARADOR - Evacuació

CÀLCUL AFORAMENT  
FITXA 25.3

El càlcul màxim d'aforament s'estableix pel valor més restrictiu entre capacitat màxima d'ocupació i capacitat d'evacuació, i en tot cas si la capacitat d'evacuació no es suficient pel supòsit a desenvolupar s'ha de limitar l'espai amb mitjans necessaris.

## EVACUACIO PLATJA

Sortida	Carrer	Amplada	Capacitat Pla	Escala	Total
SS1	Evacuació horitzontal	20	12.000		
SS2	Evacuació horitzontal	20	12.000		
R3		15	9.000		
R4		4	2.400		
E1		6,5		3.120	
E2		8,5		4.080	
R5		4,5	2.700		
E3		10		4.800	
E4		7,5		3.600	
R6		4	2.400		
E5		10		4.800	
R7		5	3.000		
E6		10		4.800	
R8		4,5	2.700		
E7		5,5		2.640	
C1		3	1.800		
C2		77	46.200		
C3		4,5	2.700		
<b>TOTAL (sense bloqueig):</b>		<b>179,50</b>	<b>72.900</b>	<b>27.840</b>	<b>100.740</b>

### Consideracions

Capacitat d'evacuació:  
 \* P/600 - Aire lliure  
 \* P/480 - Escales Aire lliure

Amplada mínima:  
 Segons CTE (3000 pers) -  $A \geq 1,20$  m  
 Segons RGPEAR -  $A \geq 1,80$  m

\* Amplada: Exclusivament calçada s'ometen les voreres i l'aparcament.

\* En cas de densitats iguals o inferiors al 50 % de la densitat en alta ocupació es garanteix el desplaçament i la compressió dels ocupants.  
 (50 % - 3 persones / m<sup>2</sup> = 1,5 persones / m<sup>2</sup>)

Desplaçament / Compresió 1,5 Pers/m<sup>2</sup>

## EVACUACIO PASSEIG

Sortida	Carrer	Amplada	Capacitat Pla	Escala	Total
Vial 1	Pas Varador - Callao	7	4.200		
Vial 2	Pas Varador - Port	7	4.200		
3	St. Agustí	6	3.600		
4.1	Cargol (cotxe)	7	4.200		
4.2	Cargol (vianant)	2	1.200		
5	St. Joan	2	1.200		
6	L'espigó	4,5	2.700		
<b>TOTAL (sense bloqueig):</b>		<b>35,50</b>	<b>21.300</b>	<b>0</b>	<b>21.300</b>

### Consideracions

Alta ocupació 3 Pers/m<sup>2</sup>  
 Concert 2 Pers/m<sup>2</sup>  
 Cadira 1 Pers/m<sup>2</sup>  
 Actes baixa intensitat 0,5 Pers/m<sup>2</sup>

## OCUPACIO

PLATJA	Amplada	Llargada	Total (m <sup>2</sup> )
Espai 1			46.613
Espai 2			21.418
Espai 3			21.601

## PASSEIG

	Amplada	Llargada	Total (m <sup>2</sup> )
Espai 4			10.716
Espai 5			5.886
Espai 6			10.891

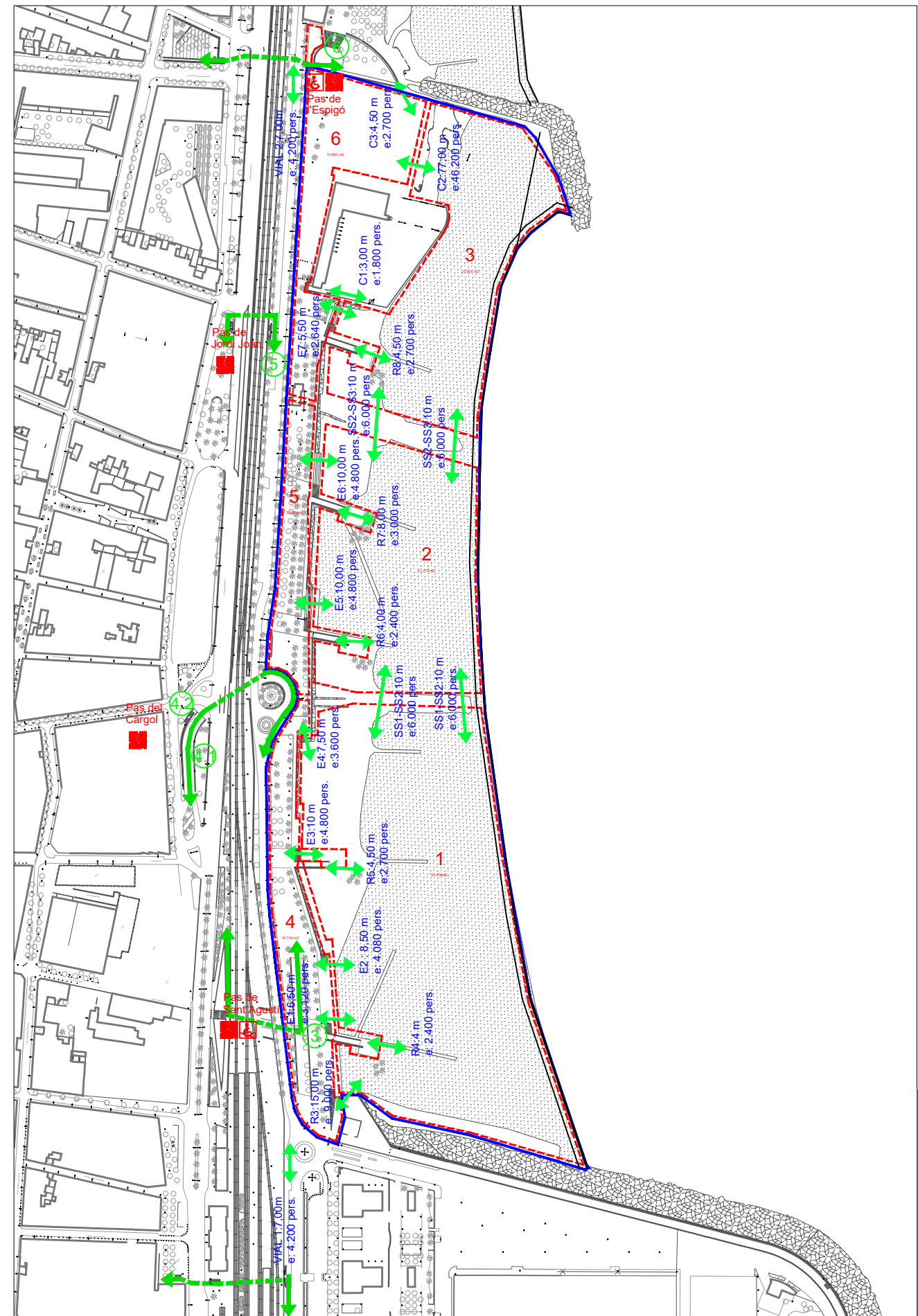
## TOTAL espai

	Superfície (m <sup>2</sup> )
PLATJA	89.632
PASSEIG	27.493
<b>TOTAL</b>	<b>117.125</b>

## JUSTIFICACIO DE CALCULS ND

En base AFORAMENT I NO HIPOTESI DE BLOQUEIG  
 $IRP = \text{Sup} / \text{Pers} > 2,5 // IRS = \text{Pers} / \text{Amplada} > 17,5$   
 RS Espai de risc - EN NO DELIMITAT 99,07  
 Consideració RS de risc a partir de: 6.213  
 VERMELL RP = DELIMITAT // RS = RISC  
 BLANC RP = DELIMITAT // RS = NO RISC

**CONSIDERACIONS SEGONS 30/2015**  
**PAU OBLIGATORI a partir de: 6.213**  
**AFORAMENT 21.300**



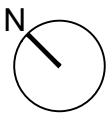
### Llegenda:

- nº SORTIDES
- ÀMBIT EMPLAÇAMENT
- ÀMBIT PÚBLIC ACTIVITATS
- FRANJA PER ACTIVITATS
- ACTIVITATS ESPORTIVES

EMPLAÇAMENT: Platja del Varador

Escala: 1/4000 Revisió: 2018

SERVEI DE PROTECCIÓ CIVIL





# PLATJA DEL VARADOR - Evacuació

CÀLCUL AFORAMENT  
FITXA 25.3.1

El càlcul màxim d'aforament s'estableix pel valor més restrictiu entre capacitat màxima d'ocupació i capacitat d'evacuació, i en tot cas si la capacitat d'evacuació no es suficient pel supòsit a desenvolupar s'ha de limitar l'espai amb mitjans necessaris.

## EVACUACIO PLATJA

Sortida	Carrer	Amplada	Capacitat Pla	Escala	Total
SS1	Evacuació horitzontal	20	12.000		
SS2	Evacuació horitzontal	20	12.000		
R3		15	9.000		
R4		4	2.400		
E1		6,5		3.120	
E2		8,5		4.080	
R5		4,5	2.700		
E3		10		4.800	
<b>TOTAL (sense bloqueig):</b>		<b>88,50</b>	<b>38.100</b>	<b>12.000</b>	<b>50.100</b>

**AFORAMENT que no permet el desplaçament ni compressio 69.920**

## EVACUACIO PASSEIG

Sortida	Carrer	Amplada	Capacitat Pla	Escala	Total
Vial 1	Pas Varador - Callao	7	4.200		
Vial 2	Pas Varador - Port	7	4.200		
3	St. Agusti	6	3.600		
4.1	Cargol (cotxe)	7	4.200		
4.2	Cargol (vianant)	2	1.200		
5	St. Joan	2	1.200		
6	L'espigó	4,5	2.700		
<b>TOTAL (sense bloqueig):</b>		<b>35,50</b>	<b>21.300</b>	<b>0</b>	<b>21.336</b>

## OCUPACIO

PLATJA	Amplada	Llargada	Total (m2)
Espai 1			46.613
Alta ocupació			139.839
Concert			93.226
Cadira			46.613
Actes baixa densitat			23.307

<b>TOTAL espai</b>	Superfície (m2)
	46.613
<b>Alta ocupació</b>	139.839

**Consideracions**  
Capacitat d'evacuació:  
\* P/600 - Aire lliure  
\* P/480 - Escales Aire lliure

Amplada mínima:  
Segons CTE (3000 pers) - A ≥ 1,20 m  
Segons RGPEAR - A ≥ 1,80 m

\* Amplada: Exclusivament calçada s'ometen les voreres i l'aparcament.

\* En cas de densitats iguals o inferiors al 50 % de la densitat en alta ocupació es garanteix el desplaçament i la compressió dels ocupants.  
(50 % - 3 persones / m2 = 1,5 persones / m2)

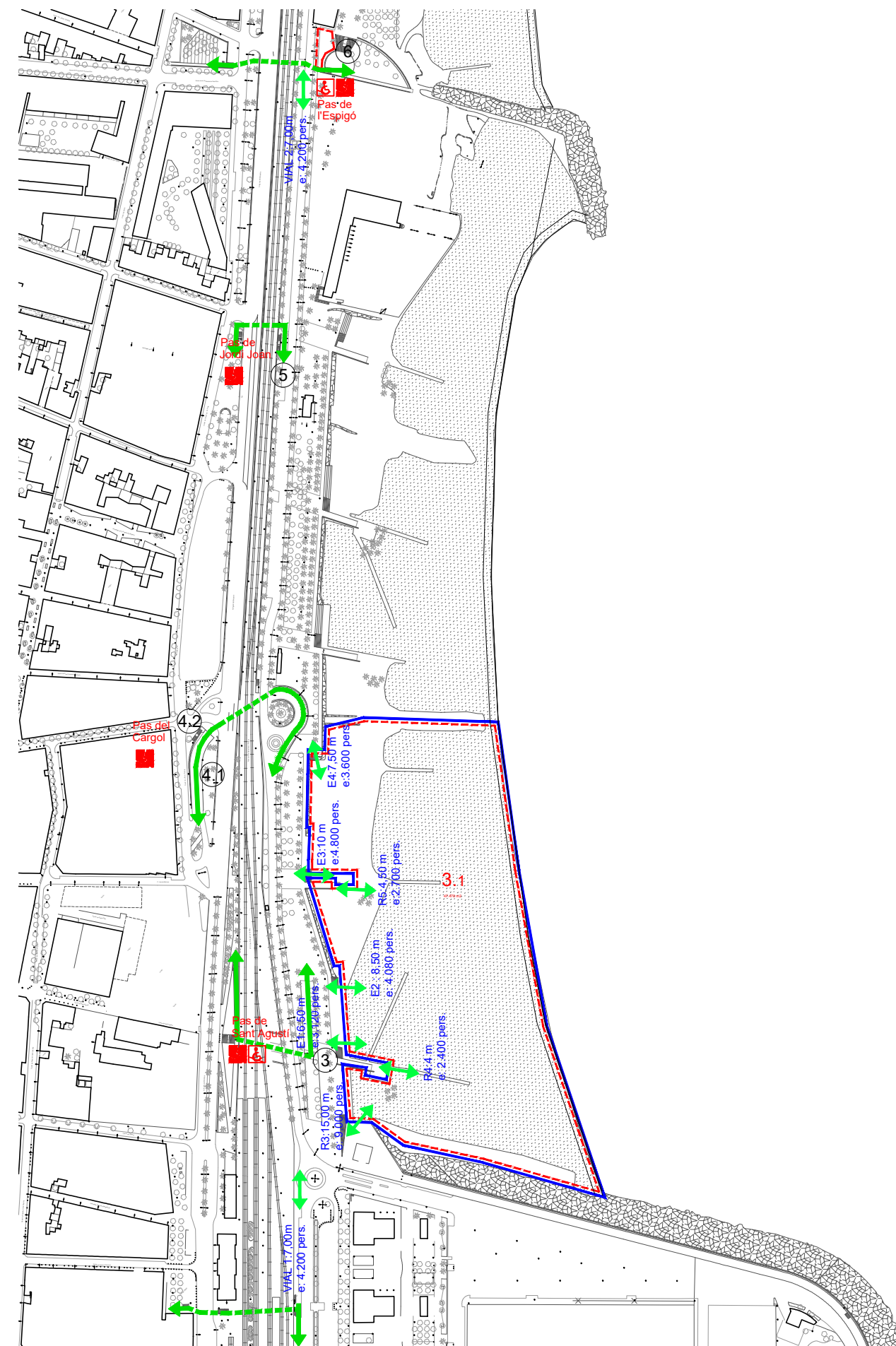
Desplaçament / Compresió 1,5 Pers/m2

**Consideracions**  
Alta ocupació 3 Pers/m2  
Concert 2 Pers/m2  
Cadira 1 Pers/m2  
Actes baixa intensitat 0,5 Pers/m2

**JUSTIFICACIO DE CALCULS ND**

En base AFORAMENT I NO HIPOTESIDE BLOQUEIG  
| RP = Sup / Pers > 2,5 // RS = Pers / Amplada > 175 |  
RS Espai de risc - EN NO DELIMITAT 566,10  
Consideració RS de risc a partir de: 15400  
VERMELL RP = DELIMITAT // RS = RISC  
BLANC RP = DELIMITAT // RS = NO RISC

**CONSIDERACIONS SEGONS 30/2015**  
PAU OBLIGATORI a partir de: 10.000  
AFORAMENT 50.100



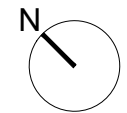
**Llegenda:**

- (nº) SORTIDES
- ÀMBIT EMPLAÇAMENT
- ÀMBIT PÚBLIC ACTIVITATS
- FRANJA PER ACTIVITATS
- ACTIVITATS ESPORTIVES

**EMPLAÇAMENT:** Platja del Varador

Escala: 1/4000 Revisió: 2018

SERVEI DE PROTECCIÓ CIVIL





# PLATJA DEL VARADOR - Evacuació

CÀLCUL AFORAMENT  
FITXA 25.3.2

El càlcul màxim d'aforament s'estableix pel valor més restrictiu entre capacitat màxima d'ocupació i capacitat d'evacuació, i en tot cas si la capacitat d'evacuació no es suficient pel supòsit a desenvolupar s'ha de limitar l'espai amb mitjans necessaris.

## EVACUACIÓ PLATJA

Sortida	Carrer	Amplada	Capacitat	Escala	Total
			Pla		
SS1	Evacuació horitzontal	20	12.000		
SS2	Evacuació horitzontal	20	12.000		
E6		10		4800	
R8		4,5	2.700		
E7		5,5		2.640	
C1		3	1.800		
C2.1		25	15.000		
C2.2		23	13.800		
C3		4,5	2.700		
<b>TOTAL (sense bloqueig):</b>		<b>115,50</b>	<b>60.000</b>	<b>7.440</b>	<b>67.440</b>

**AFORAMENT que no permet el desplaçament ni compressió 32.402**

## EVACUACIÓ PASSEIG

Sortida	Carrer	Amplada	Capacitat	Escala	Total
			Pla		
Vial 1	Pas Varador - Callao	7	4.200		
Vial 2	Pas Varador - Port	7	4.200		
3	St. Agustí	6	3.600		
4.1	Cargol (cotxe)	7	4.200		
4.2	Cargol (vianant)	2	1.200		
5	St. Joan	2	1.200		
6	L'espigó	4,5	2.700		
<b>TOTAL (sense bloqueig):</b>		<b>35,50</b>	<b>21.300</b>	<b>0</b>	<b>21.336</b>

## OCUPACIÓ PLATJA

Espai	Amplada	Llargada	Total (m2)
Espai 1			7.161
Alta ocupació			21.483
Concert			14.322
Cadira			7.161
Actes baixa densitat			3.581

**TOTAL espai** Superfície (m2)  
21.601  
**Alta ocupació** 21.483

### Consideracions

Capacitat d'evacuació:

- \* P/600 - Aire lliure
- \* P/480 - Escales Aire lliure

Amplada mínima:

- Segons CTE (3000 pers) -  $A \geq 1,20$  m
- Segons RGPEAR -  $A \geq 1,80$  m

\* Amplada: Exclusivament calçada s'ometen les voreres i l'aparcament.

\* En cas de densitats iguals o inferiors al 50 % de la densitat en alta ocupació es garanteix el desplaçament i la compressió dels ocupants. (50 % - 3 persones / m2 = 1,5 persones / m2)

Desplaçament / Compresió 1,5 Pers/m2

### Consideracions

- Alta ocupació 3 Pers/m2
- Concert 2 Pers/m2
- Cadira 1 Pers/m2
- Actes baixa intensitat 0,5 Pers/m2

### JUSTIFICACIÓ DE CALCULS ND

En base AFORAMENT I NO HIPOTESI DE BLOQUEIG

(RP = Sup / Pers > 2,5 // RS = Pers / Amplada > 175)

RS Espai de risc - EN NO DELIMITAT 583,90

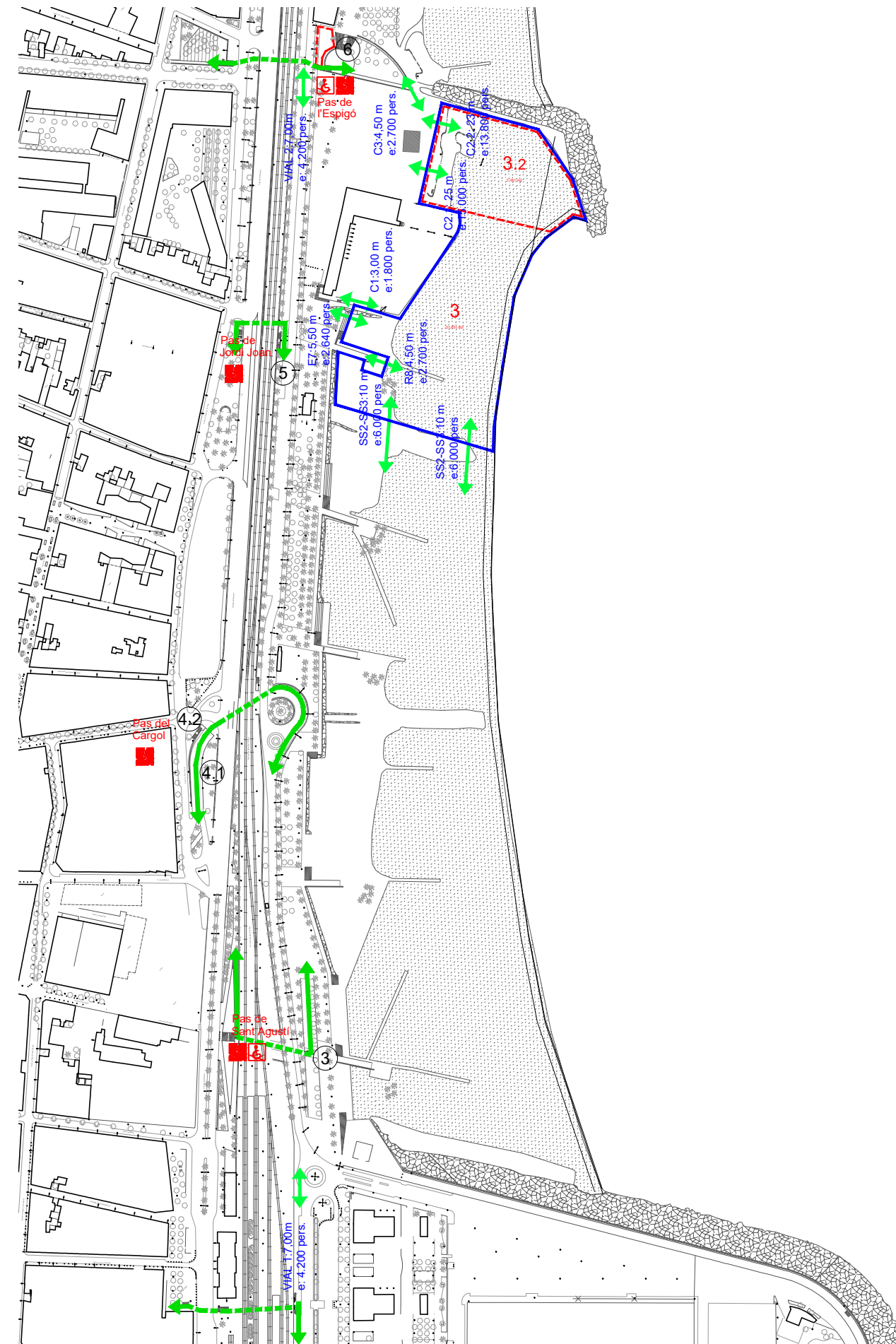
Consideració RS de risc a partir de: 20213

VERMELL RP = DELIMITAT // RS = RISC

BLANC RP = DELIMITAT // RS = NO RISC

### CONSIDERACIONS SEGONS 30/2015

**PAU OBLIGATORI a partir de: 10.000**  
**AFORAMENT 67.440**



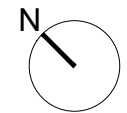
**Llegenda:**

- (nº) SORTIDES
- ÀMBIT EMPLAÇAMENT
- ÀMBIT PÚBLIC ACTIVITATS
- FRANJA PER ACTIVITATS
- ACTIVITATS ESPORTIVES

**EMPLAÇAMENT:** Platja del Varador

Escala: 1/4000 Revisió: 2018

SERVEI DE PROTECCIÓ CIVIL





# PLATJA DEL VARADOR - Evacuació

CÀLCUL AFORAMENT  
FITXA 25.3.3

El càlcul màxim d'aforament s'estableix pel valor més restrictiu entre capacitat màxima d'ocupació i capacitat d'evacuació, i en tot cas si la capacitat d'evacuació no es suficient pel supòsit a desenvolupar s'ha de limitar l'espai amb mitjans necessaris.

## EVACUACIO PLATJA

Sortida	Carrer	Amplada	Capacitat Pla	Escala	Total
SS1	Evacuació horitzontal	20	12.000		
SS2	Evacuació horitzontal	20	12.000		
C2.1		25	15.000		
C2.2		23	13.800		
C3		4,5	2.700		
<b>TOTAL (sense bloqueig):</b>		<b>92,50</b>	<b>55.500</b>	<b>0</b>	<b>55.500</b>

**AFORAMENT que no permet el desplaçament ni compressio 8.744**

## EVACUACIO PASSEIG

Sortida	Carrer	Amplada	Capacitat Pla	Escala	Total
Vial 1	Pas Varador - Callao	7	4.200		
Vial 2	Pas Varador - Port	7	4.200		
3	St. Agustí	6	3.600		
4.1	Cargol (cotxe)	7	4.200		
4.2	Cargol (vianant)	2	1.200		
5	St. Joan	2	1.200		
6	L'espigó	4,5	2.700		
<b>TOTAL (sense bloqueig):</b>		<b>35,50</b>	<b>21.300</b>	<b>0</b>	<b>21.336</b>

## OCUPACIO

PLATJA	Amplada	Llargada	Total (m2)
Espai 1			5.829
Alta ocupació			17.487
Concert			11.658
Cadira			5.829
Actes baixa densitat			2.915

**Consideracions**  
Capacitat d'evacuació:  
\* P/600 - Aire lliure  
\* P/480 - Escales Aire lliure

Amplada mínima:  
Segons CTE (3000 pers) – A ≥ 1,20 m  
Segons RGPEAR – A ≥ 1,80 m

\* Amplada: Exclusivament calçada s'ometen les voreres i l'aparcament.

\* En cas de densitats iguals o inferiors al 50 % de la densitat en alta ocupació es garanteix el desplaçament i la compressió dels ocupants. (50 % - 3 persones / m2 = 1,5 persones / m2)

Desplaçament / Compresió 1,5 Pers/m2

**Consideracions**

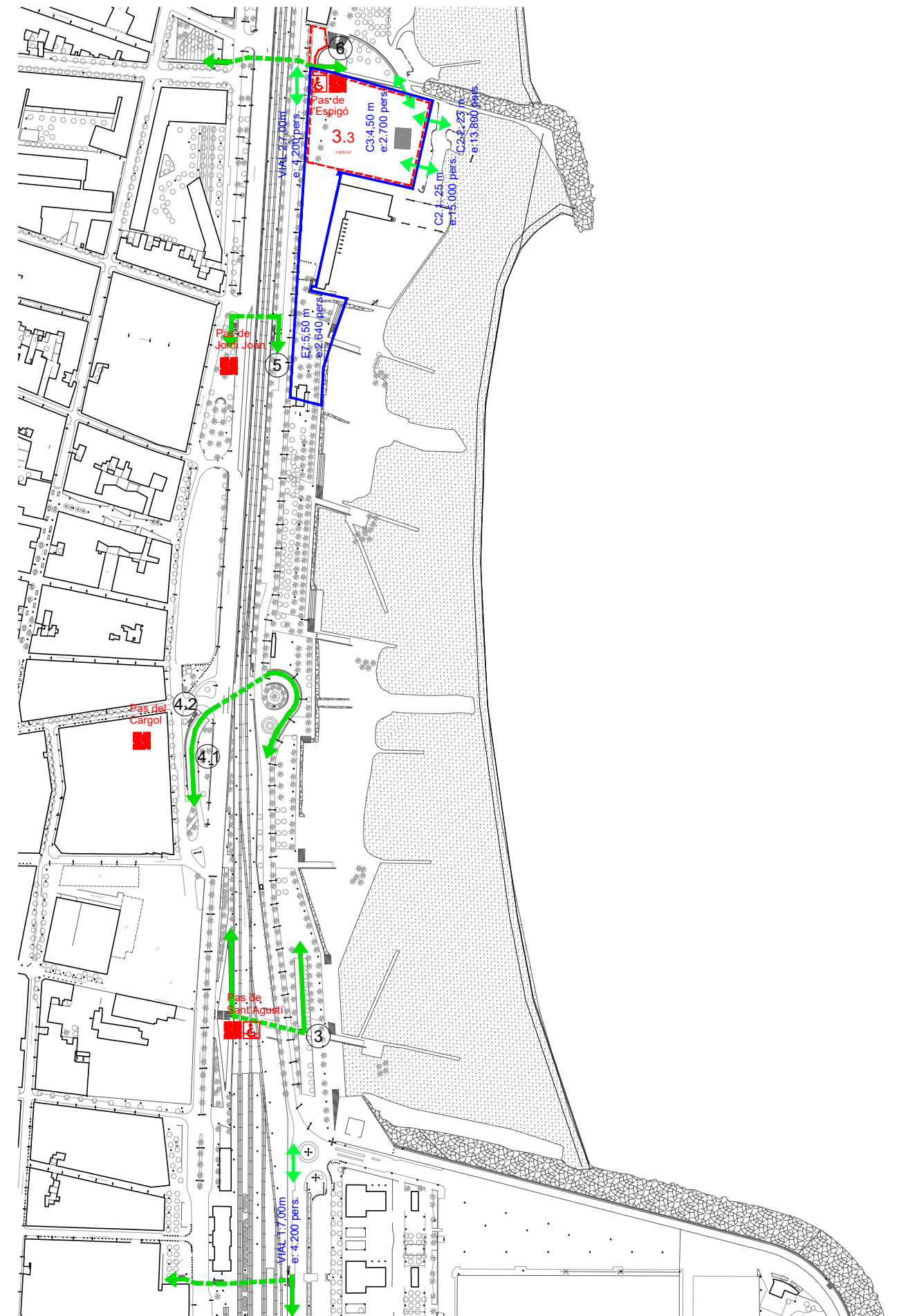
Alta ocupació	3	Pers/m2
Concert	2	Pers/m2
Cadira	1	Pers/m2
Actes baixa intensitat	0,5	Pers/m2

## JUSTIFICACIO DE CALCULS ND

En base AFORAMENT I NO HIPOTESIDE BLOQUEIG  
(RP = Sup / Pers > 2,5 // RS = Pers / Amplada > 175 )  
RS Espai de risc - EN NO DELIMITAT 600,00  
Consideració RS de risc a partir de: 16108  
VERMELL RP = DELIMITAT // RS = RISC  
BLANC RP = DELIMITAT // RS = NO RISC

**TOTAL espai** Superfície (m2)  
5.829  
**Alta ocupació** 17.487

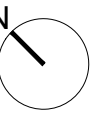
**CONSIDERACIONS SEGONS 30/2015**  
**PAU OBLIGATORI a partir de:** 10.000  
**AFORAMENT** 55.500



### Llegenda:

- nº SORTIDES
- ÀMBIT EMPLAÇAMENT
- ÀMBIT PÚBLIC ACTIVITATS
- FRANJA PER ACTIVITATS
- ACTIVITATS ESPORTIVES

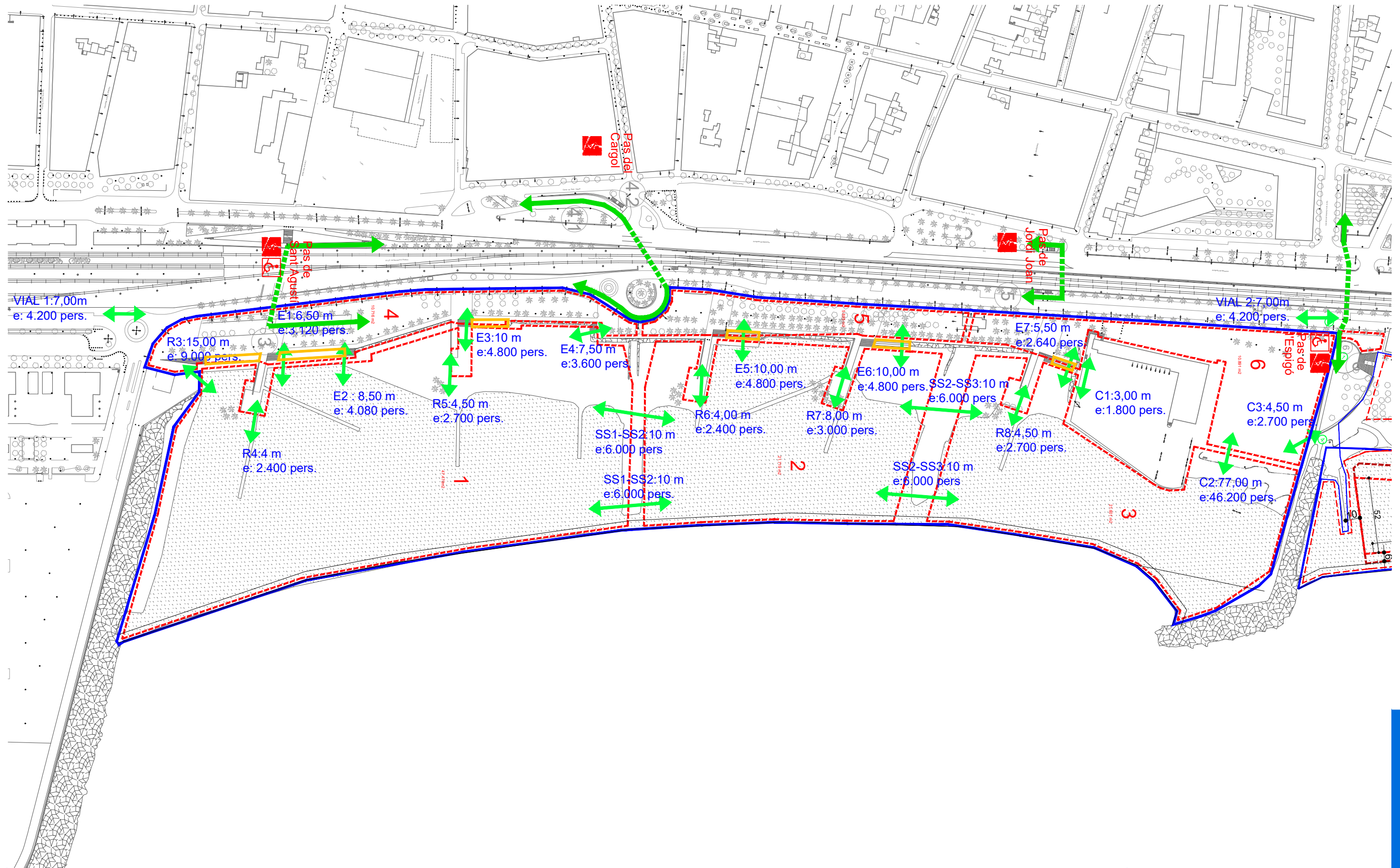
EMPLAÇAMENT: Platja del Varador  
Escala: 1/4000 Revisió: 2018  
SERVEI DE PROTECCIÓ CIVIL





# PLATJA DEL VARADOR - proposta evacuació

FITXA 25.3.4



**Llegenda:**

- nº SORTIDES
- ÀMBIT EMPLAÇAMENT
- ÀMBIT PÚBLIC ACTIVITATS
- PROPOSTA
- FRANJA PER ACTIVITATS
- ACTIVITATS ESPORTIVES

La ocupació de la platja Varador i en general, qualsevol platja, es regeix per les següents prescripcions:

- Separació de 6 metres respecte a la línia de papereres (S'assimila a aquest límit la ocupació de persones en temporada de platja).
- Separació de 6 metres a les passeres.
- Separació de 10 metres respecte als passos de vehicles d'emergència.

EMPLAÇAMENT: PLATJA VARADOR

Escala: 1/2500 Revisió: 2020

SERVEI DE PROTECCIÓ CIVIL



**PLATJA DEL VARADOR - Proposta evacuació**CÀLCUL AFORAMENT  
FITXA 25.3.4

El càlcul màxim d'aforament s'estableix pel valor més restrictiu entre capacitat màxima d'ocupació i capacitat d'evacuació, i en tot cas si la capacitat d'evacuació no es suficient pel supòsit a desenvolupar s'ha de limitar l'espai amb mitjans necessaris.

**Consideracions**

Densitat d'ocupació:		Capacitat d'evacuació:		Amplada mínima:	
Alta ocupació	3 Pers/m <sup>2</sup>	* P/600 - Pla Aire Lliure		Segons CTE (3000 pers) – A ≥ 1,20 m	
Concert	2 Pers/m <sup>2</sup>	* P/480 - Escales Aire Lliure		Segons RGPEAR – A ≥ 1,80 m	

**OCUPACIO****Que hi ha**

Espai	Densitat	Capacitat persones
<b>Espai 1</b>	Alta ocupació	142.410
	Concert	94.940
Total (m <sup>2</sup> )		47.470

**Que es necessita**

Densitat	Amplada Pla	Amplada Escala
Alta ocupació	237	297
Concert	158	198

**EVACUACIO****Que hi ha**

Espai	Sortida	Amplada metres	Capacitat Pla	Capacitat Escala
<b>Espai 1</b>	R3		15	9.000
	R4		4	2.400
	E1		6,5	3.120
	E2		8,5	4.080
	R5		4,5	2.700
	E3		10	4.800
	E4		7,5	3.600
	<b>TOTAL</b>			<b>56</b>

**Que es pot tenir**

Sortida	Amplada metres	Capacitat Escala
R3		-
R4		-
E1		35
E2		45
R5		-
E3		24
E4		-
<b>TOTAL</b>		<b>104</b>
<b>TOTAL (Alta ocupació):</b>		<b>79.620</b>

**TOTAL**

<b>TOTAL (Alta ocupació):</b>	<b>142.410</b>	<b>237</b>	<b>297</b>
<b>TOTAL (Concert):</b>	<b>94.940</b>	<b>158</b>	<b>198</b>

Espai	Densitat	Capacitat persones
<b>Espai 2</b>	Alta ocupació	65.157
	Concert	43.438
Total (m <sup>2</sup> )		21.719

Densitat	Amplada Pla	Amplada Escala
Alta ocupació	109	136
Concert	72	90

Espai	Sortida	Amplada metres	Capacitat Pla	Capacitat Escala
<b>Espai 2</b>	R6		4	2.400
	E5		10	4.800
	R7		5	3.000
	E6		10	4.800
<b>TOTAL</b>			<b>29</b>	<b>15.000</b>

Sortida	Amplada metres	Capacitat Escala
R6		-
E5		20
R7		-
E6		23
<b>TOTAL</b>		<b>43</b>
<b>TOTAL (Alta ocupació):</b>		<b>35.640</b>

**TOTAL**

<b>TOTAL (Alta ocupació):</b>	<b>65.157</b>	<b>109</b>	<b>136</b>
<b>TOTAL (Concert):</b>	<b>43.438</b>	<b>72</b>	<b>90</b>

Espai	Densitat	Capacitat persones
<b>Espai 3</b>	Alta ocupació	63.093
	Concert	42.062
Total (m <sup>2</sup> )		21.031

Densitat	Amplada Pla	Amplada Escala
Alta ocupació	105	131
Concert	70	88

Espai	Sortida	Amplada metres	Capacitat Pla	Capacitat Escala
<b>Espai 3</b>	R8		4,5	2.700
	E7		5,5	2.640
	C1		3	1.800
	C2		77	46.200
	C3		4,5	2.700
<b>TOTAL</b>			<b>95</b>	<b>56.040</b>

Sortida	Amplada metres	Capacitat Escala
R8		-
E7		15
C1		-
C2		-
C3		-
<b>TOTAL</b>		<b>15</b>
<b>TOTAL (Alta ocupació):</b>		<b>63.240</b>

**TOTAL**

<b>TOTAL (Alta ocupació):</b>	<b>63.093</b>	<b>105</b>	<b>131</b>
<b>TOTAL (Concert):</b>	<b>42.062</b>	<b>70</b>	<b>88</b>

**TOTAL**

<b>TOTAL (Alta ocupació):</b>	<b>270.660</b>	<b>451</b>	<b>564</b>
<b>TOTAL (Concert):</b>	<b>180.440</b>	<b>301</b>	<b>376</b>

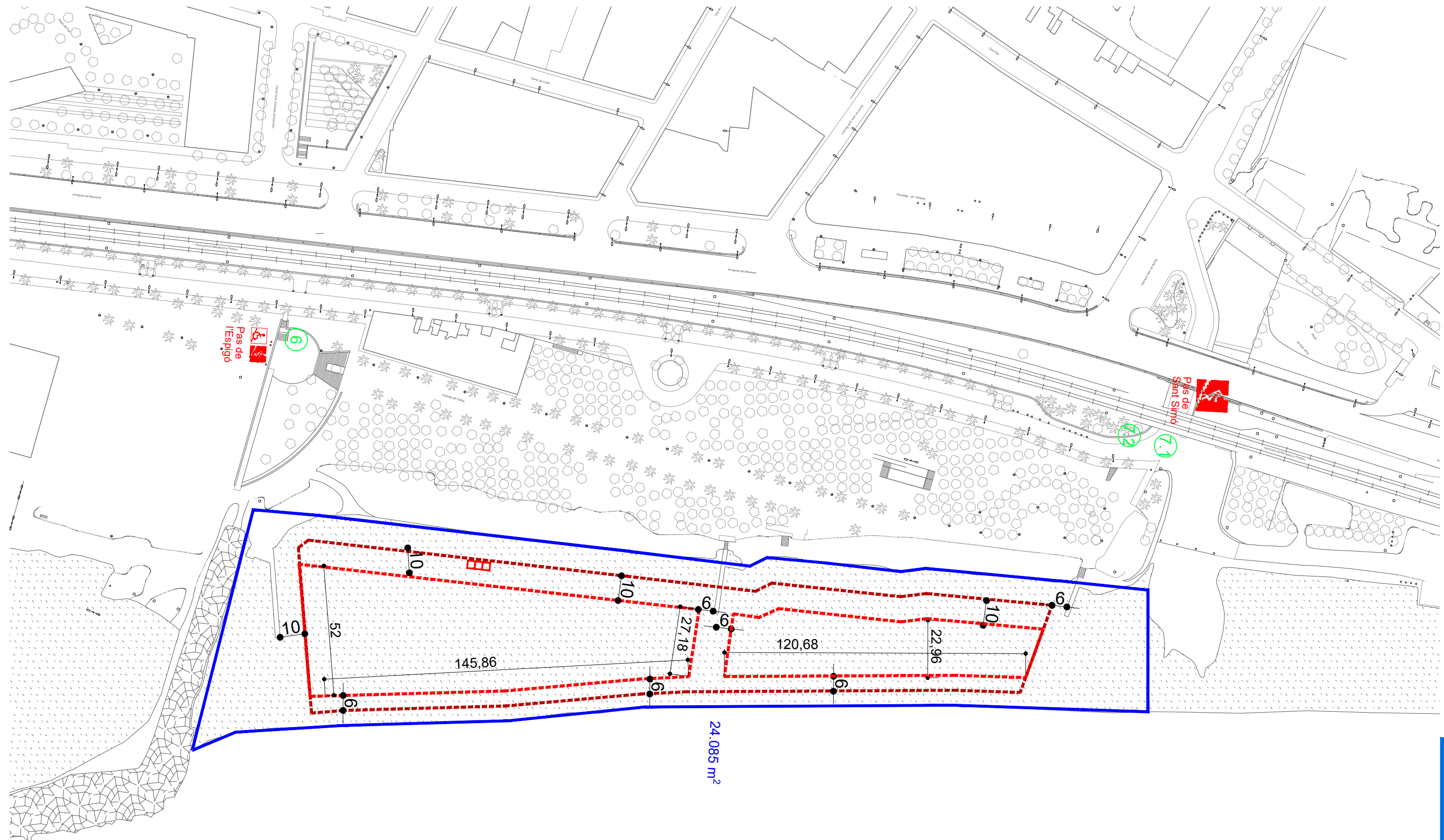
**TOTAL**

	<b>264,50</b>	<b>72.540</b>
--	---------------	---------------

**TOTAL**

	<b>162</b>	<b>178.500</b>
--	------------	----------------





Llegenda:

- (nº) SORTIDES
- ÀMBIT EMPLAÇAMENT
- FRANJA PER ACTIVITATS
- ÀMBIT PÚBLIC ACTIVITATS
- ACTIVITATS ESPORTIVES

La ocupació de la platja de Callao i en general, qualsevol platja, es regeix per les següents prescripcions:

- Separació de 6 metres respecte a la línia de papereres (S'assimila a aquest límit la ocupació de persones en temporada de platja).
- Separació de 6 metres a les passeres.
- Separació de 10 metres respecte als passos de vehicles d'emergència.

EMPLAÇAMENT: PASSEIG MARÍTIM

Escala: 1/1500 Revisió: 2018

SERVEI DE PROTECCIÓ CIVIL





# PLATJA DEL CALLAO - Evacuació

CÀLCUL AFORAMENT  
FITXA 25.5

El càlcul màxim d'aforament s'estableix pel valor més restrictiu entre capacitat màxima d'ocupació i capacitat d'evacuació, i en tot cas si la capacitat d'evacuació no es suficient pel supòsit a desenvolupar s'ha de limitar l'espai amb mitjans necessaris.

## EVACUACIO PLATJA

Sortida	Carrer	Amplada	Capacitat	Escala	Total
			Pla		
SS 4	Evacuació horitzontal	10	6.000		
R9		2,4	1.440		
R10		3,2	1.920		
E11		2		960	
<b>TOTAL (sense bloqueig):</b>		<b>17,60</b>	<b>9.360</b>	<b>960</b>	<b>10.320</b>

### Consideracions

Capacitat d'evacuació:  
 \* P/600 - Aire lliure  
 \* P/480 - Escales Aire lliure  
 \* P/480 -10xh - Escales Aire lliure ascen.

Amplada mínima:  
 Segons CTE (3000 pers) - A ≥ 1,20 m  
 Segons RGPEAR - A ≥ 1,80 m

## EVACUACIO PASSEIG

1	L'espigó	4,5	2.700		
	Pas Escales	8,5		0	
	Pas Rampa	2	1.380		
2	Passeig	7	4.200		
	Estretament	5,2	3.120		
3	St. Simó (cotxe)	7	4.200		
4	Pas espigó	5	3.180		
<b>TOTAL (sense bloqueig):</b>		<b>22,00</b>	<b>13.200</b>	<b>0</b>	<b>13.200</b>

\* Amplada: Exclusivament calçada s'ometen les voreres i l'aparcament.

**Hipòtesi de bloqueig: 22,00 13.200 0 13.200**

### Consideracions

Alta ocupació 3 Pers/m<sup>2</sup>  
 Concert 2 Pers/m<sup>2</sup>  
 Cadira 1 Pers/m<sup>2</sup>  
 Actes baixa intensitat 0,5 Pers/m<sup>2</sup>

## OCUPACIO

PLATJA	Amplada	Llargada	Total (m <sup>2</sup> )
Espai 1			19.608
	Alta ocupació		58.824

## PASSEIG

Espai 2	Amplada	Llargada	Total (m <sup>2</sup> )
			21.207
	Cadira		21.207

## JUSTIFICACIO DE CALCULS **D**

En base AFORAMENT I NO HIPOTESIDE BLOQUEIG

IRP = Sup / Pers > 2,5 // RS = Pers / Amplada > 175

RP Espai delimitat - EN DELIMITAT 0,51

RS Espai de risc - EN NO DELIMITAT 586,36

Consideració RS de risc a partir de: 3000

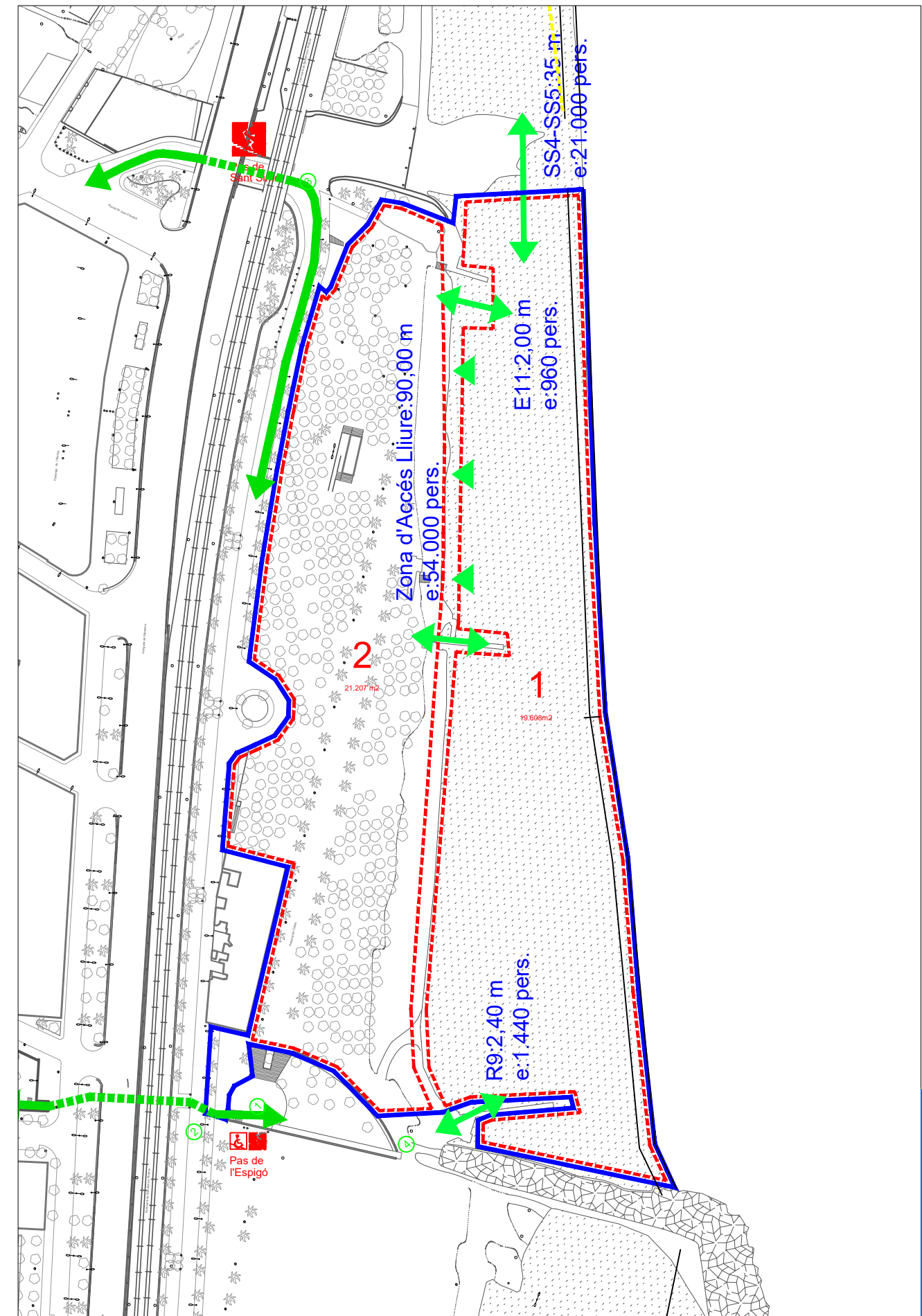
VERMELL RP = DELIMITAT // RS = RISC

BLANC RP = DELIMITAT // RS = NO RISC

## CONSIDERACIONS SEGONS 30/2015

**PAU OBLIGATORI a partir de: 3.080**  
**AFORAMENT 10.320**

TOTAL espai	Superfície (m <sup>2</sup> )
PLATJA	19.608
PASSEIG	21.207
<b>TOTAL</b>	<b>40.815</b>



### Llegenda:

- (nº) SORTIDES
- ÀMBIT EMPLAÇAMENT
- FRANJA PER ACTIVITATS
- ÀMBIT PÚBLIC ACTIVITATS
- ACTIVITATS ESPORTIVES

EMPLAÇAMENT: Passeig Marítim

Escala: 1/2000 Revisió: OCTUBRE 2016

SERVEI DE PROTECCIÓ CIVIL





# PLATJA DE PONENT - Ocupació

CÀLCUL AFORAMENT  
FITXA 25.6

El càlcul màxim d'aforament s'estableix pel valor més restrictiu entre capacitat màxima d'ocupació i capacitat d'evacuació, i en tot cas si la capacitat d'evacuació no es suficient pel supòsit a desenvolupar s'ha de limitar l'espai amb mitjans necessaris.

## EVACUACIO

Sortida	Carrer	Amplada	Capacitat Pla	Escala	Total	Consideracions
1.1	Ernest Lluch (cotxe)	7	4.200			
1.2	Ernest Lluch (vianant)	2	1.200			
2	Pas de l'estació	2	1.200			
3	St. Agustí	6	3.600			
4.1	Cargol (cotxe)	7	4.200			
4.2	Cargol (vianant)	2	1.200			
5	St. Joan	2	1.200			
6	L'espigó	4,5	2.700			
7.1	St. Simó (cotxe)	7	4.200			
7.2	St. Simó (vianant)	-	-			
<b>TOTAL (sense bloqueig):</b>		<b>39,50</b>	<b>23.700</b>		<b>23.700</b>	
<b>Hipòtesi de bloqueig:</b>		<b>32,50</b>	<b>19.500</b>		<b>19.500</b>	

## OCUPACIO

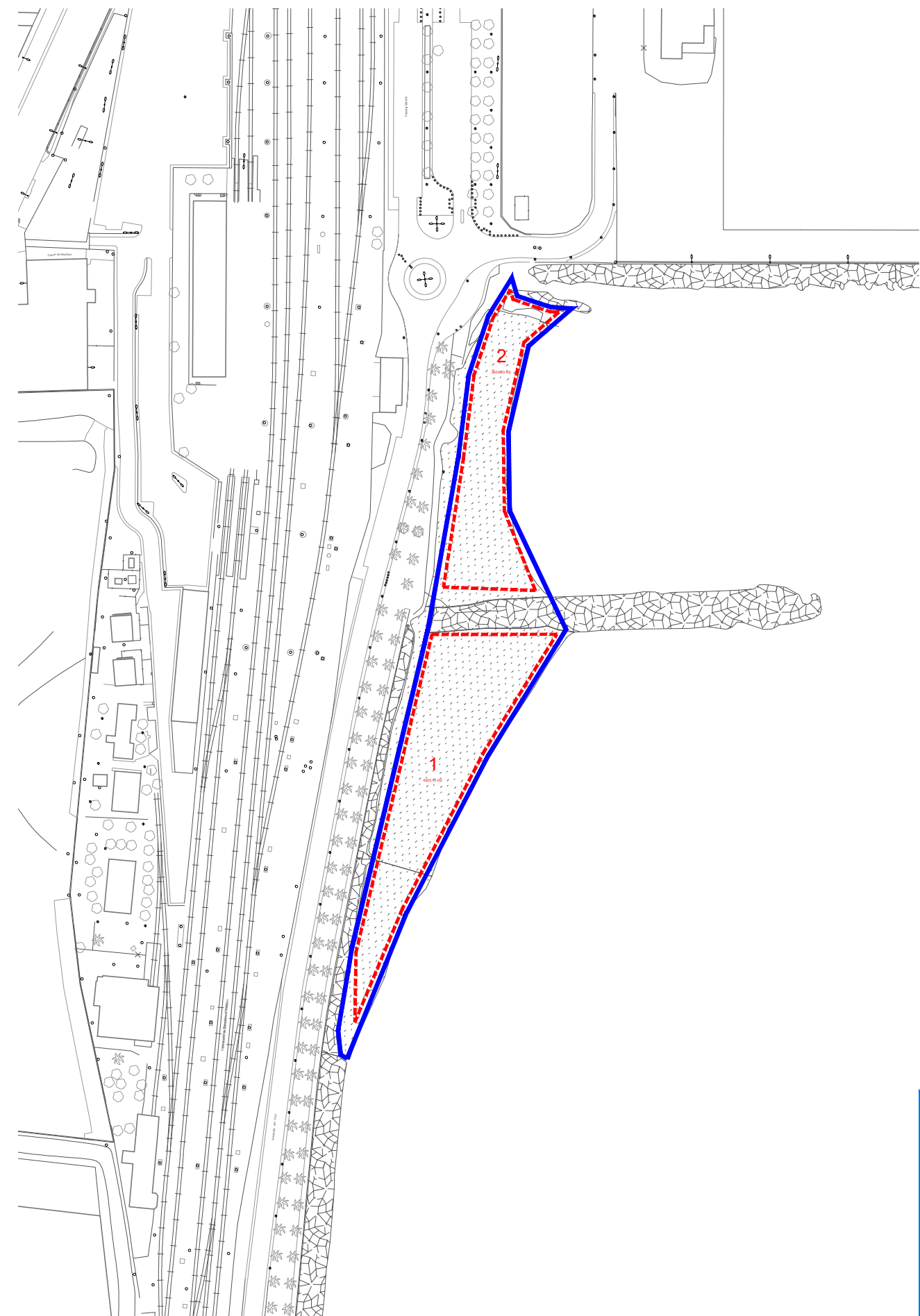
Espai1	Amplada	Llargada	Total (m2)	Consideracions
			7.756	
<b>Alta ocupació</b>			<b>23.268</b>	Alta ocupació 3 Pers/m2
<b>Concert</b>			<b>15.512</b>	Concert 2 Pers/m2
<b>Cadira</b>			<b>7.756</b>	Cadira 1 Pers/m2
<b>Actes baixa intensitat</b>			<b>3.878</b>	Actes baixa intensitat 0,5 Pers/m2

### JUSTIFICACIO DE CALCULS **D**

En base AFORAMENT I NO HIPOTESI DE BLOQUEIG	
IRP = Supl Pers > 2,5 // RS = Pers / Amplada > 175	
RP Espai delimitat - EN DELIMITAT	0,33
RS Espai de risc - EN NO DELIMITAT	493,67
Consideració RS de risc a partir de:	6913
VERMELL RP = DELIMITAT // RS = RISC	
BLANC RP = DELIMITAT // RS = NO RISC	

**CONSIDERACIONS SEGONS 30/2015**  
**PAU OBLIGATORI a partir de:** 6.913  
**AFORAMENT** 19.500

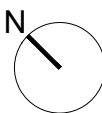
<b>TOTAL espai</b>	Total (m2)
	7.756
<b>Alta ocupació</b>	<b>23.268</b>



**Llegenda:**

	SORTIDES		FRANJA PER ACTIVITATS
	ÀMBIT EMPLAÇAMENT		ACTIVITATS ESPORTIVES
	ÀMBIT PÚBLIC ACTIVITATS		

<b>EMPLAÇAMENT:</b>	Passeig Marítim
Escala:	1/2000
Revisió:	OCTUBRE 2016
SERVEI DE PROTECCIÓ CIVIL	





# PLATJA DE PONENT - Evacuació

CÀLCUL AFORAMENT  
FITXA 25.7

El càlcul màxim d'aforament s'estableix pel valor més restrictiu entre capacitat màxima d'ocupació i capacitat d'evacuació, i en tot cas si la capacitat d'evacuació no es suficient pel supòsit a desenvolupar s'ha de limitar l'espai amb mitjans necessaris.

## EVACUACIO

Sortida	Carrer	Amplada	Capacitat	Escala	Total
			Pla		
R1		4,02	2.412		
R2		3,5	2.100		
<b>TOTAL (sense bloqueig):</b>		<b>7,52</b>	<b>4.512</b>	<b>0</b>	<b>4.512</b>

## OCUPACIO

PLATJA	Amplada	Llargada	Total (m2)
Espai 1			4.203
	Alta ocupació		12.609
Espai 2			2.833
	Alta ocupació		8.499

## PASSEIG

	Amplada	Llargada	Total (m2)
Espai 3			1.948
	Cadira		1.948
Espai 4			1.945
	Cadira		1.945

### Consideracions

Capacitat d'evacuació:  
 \* P/600 - Aire lliure  
 \* P/480 - Escales Aire lliure  
 \* P/480 -10xh - Escales Aire lliure ascen.

Amplada mínima:  
 Segons CTE (3000 pers) - A ≥ 1,20 m  
 Segons RGPEAR - A ≥ 1,80 m

\* Amplada: Exclusivament calçada s'ometen les voreres i l'aparcament.

### Consideracions

Alta ocupació	3	Pers/m2
Concert	2	Pers/m2
Cadira	1	Pers/m2
Actes baixa intensitat	0,5	Pers/m2

\* Per als calculs d'evacuació no s'inclou l'evacuació horitzontal de VIAL, grafiada al planol.

\* Per als calculs d'evacuació no s'inclou l'evacuació transversal a través dels passos soterranis, grafiats al planol.

### JUSTIFICACIO DE CALCULS **ND**

En base AFORAMENT I NO HIPOTESIDE BLOQUEIG

[ RP = Sup / Pers > 2,5 // RS = Pers / Amplada > 125 ]

RP Espai delimitat - EN DELIMITAT 0,44

RS Espai de risc - EN NO DELIMITAT 600,00

Consideració RS de risc a partir de: 1316

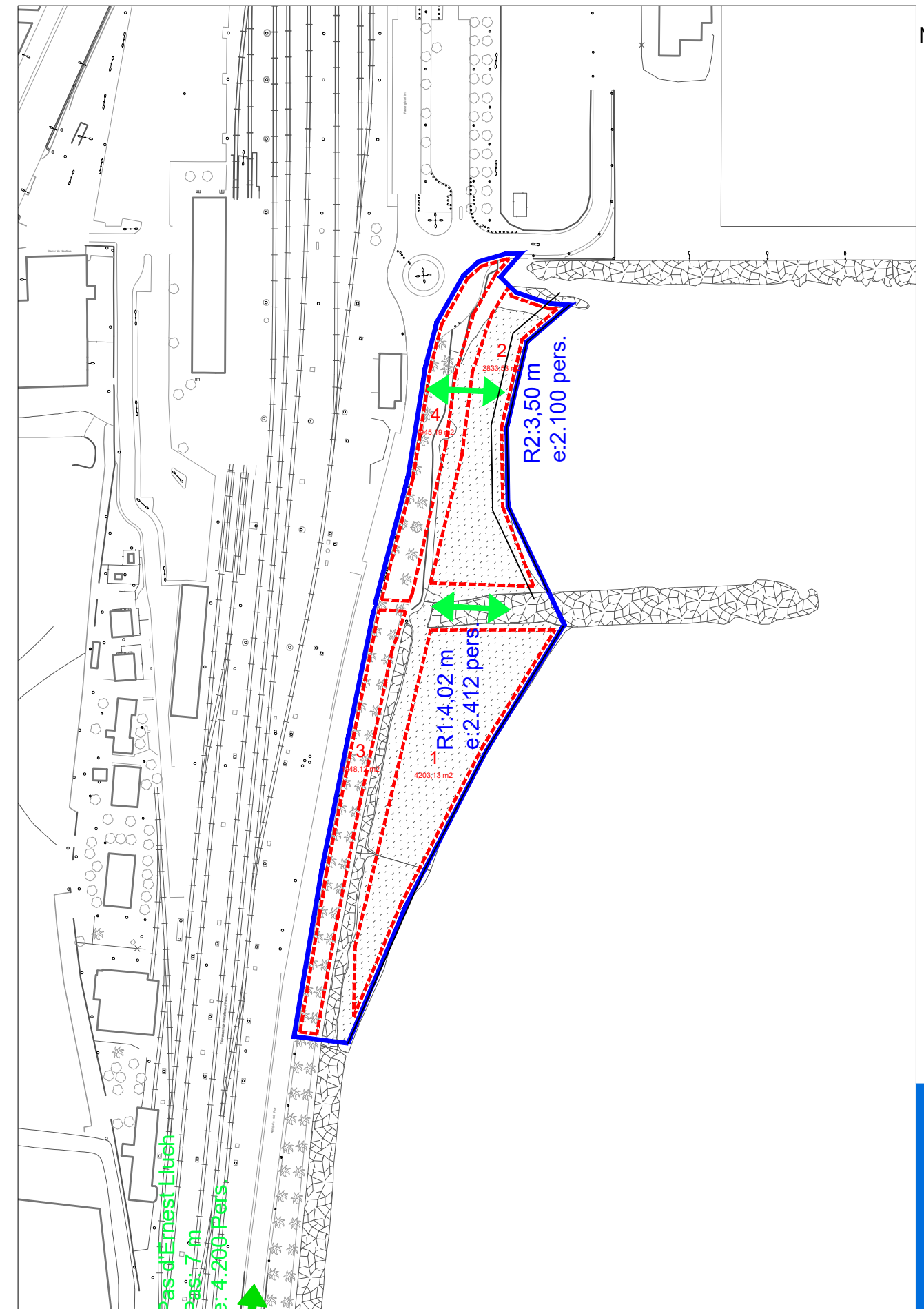
VERMELL RP = DELIMITAT // RS = RISC

BLANC RP = DELIMITAT // RS = NO RISC

### CONSIDERACIONS SEGONS 30/2015

**PAU OBLIGATORI a partir de: 2.000**  
**AFORAMENT 4.512**

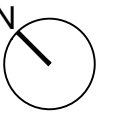
TOTAL espai		Superfície (m2)
	PLATJA	7.036
	PASSEIG	3.893
	<b>TOTAL</b>	<b>10.929</b>



### Llegenda:

- n° SORTIDES
- ÀMBIT EMPLAÇAMENT
- FRANJA PER ACTIVITATS
- ÀMBIT PÚBLIC ACTIVITATS
- ACTIVITATS ESPORTIVES

EMPLAÇAMENT: Passeig Marítim  
 Escala: 1/2000 Revisió: OCTUBRE 2016  
 SERVEI DE PROTECCIÓ CIVIL





# PASSEIG CALLAO

## CÀLCUL AFORAMENT FITXA 25.8

El càlcul màxim d'aforament s'estableix pel valor més restrictiu entre capacitat màxima d'ocupació i capacitat d'evacuació, i en tot cas si la capacitat d'evacuació no es suficient pel supòsit a desenvolupar s'ha de limitar l'espai amb mitjans necessaris.

### EVACUACIO

Sortida	Carrer	Amplada	Capacitat	Escala	Total
		Pla			
SS4	Evacuació horitzontal	10	6.000		
1	L'espigó	4,5	2.700		
	Pas Escales	8,5		4.080	
	Pas Rampa	2	1.380		
2	Passeig	7	4.200		
	Estretament	5,2	3.120		
3	St. Simó (cotxe)	7	4.200		
4	Pas espigó	5	3.180		
<b>TOTAL (sense bloqueig):</b>		<b>32,00</b>	<b>19.200</b>	<b>0</b>	<b>19.200</b>
<b>Hipòtesi de bloqueig:</b>		<b>22,00</b>	<b>13.200</b>		<b>13.200</b>

### Consideracions

Capacitat d'evacuació:  
 \* P/600 - Aire lliure  
 \* P/480 - Escales Aire lliure  
 \* P/480 - 10xh - Escales Aire lliure ascen.  
 Amplada mínima:  
 Segons CTE (3000 pers) - A ≥ 1,20 m  
 Segons RGPEAR - A ≥ 1,80 m

\* Amplada: Exclusivament calçada s'ometen les voreres i l'aparcament.

### OCUPACIO

Espai	Amplada	Llargada	Total (m2)
Espai1			1.336
	<b>Alta ocupació</b>		<b>4.008</b>
	<b>Concert</b>		<b>2.672</b>
	<b>Cadira</b>		<b>1.336</b>
	<b>Actes baixa intensitat</b>		<b>668</b>
Espai2			3.523
	<b>Alta ocupació</b>		<b>10.569</b>
	<b>Concert</b>		<b>7.046</b>
	<b>Cadira</b>		<b>3.523</b>
	<b>Actes baixa intensitat</b>		<b>1.762</b>
Espai3			5.140
	<b>Alta ocupació</b>		<b>15.420</b>
	<b>Concert</b>		<b>10.280</b>
	<b>Cadira</b>		<b>5.140</b>
	<b>Actes baixa intensitat</b>		<b>2.570</b>
Espai4			12.960
	<b>Alta ocupació</b>		<b>38.880</b>
	<b>Concert</b>		<b>25.920</b>
	<b>Cadira</b>		<b>12.960</b>
	<b>Actes baixa intensitat</b>		<b>6.480</b>
<b>TOTAL espai</b>			<b>28.169</b>
	<b>Alta ocupació</b>		<b>84.507</b>
	<b>Ocupació màxim previsible</b>		<b>14.820</b>

### Consideracions

Alta ocupació 3 Pers/m2  
 Concert 2 Pers/m2  
 Cadira 1 Pers/m2  
 Actes baixa intensitat 0,5 Pers/m2

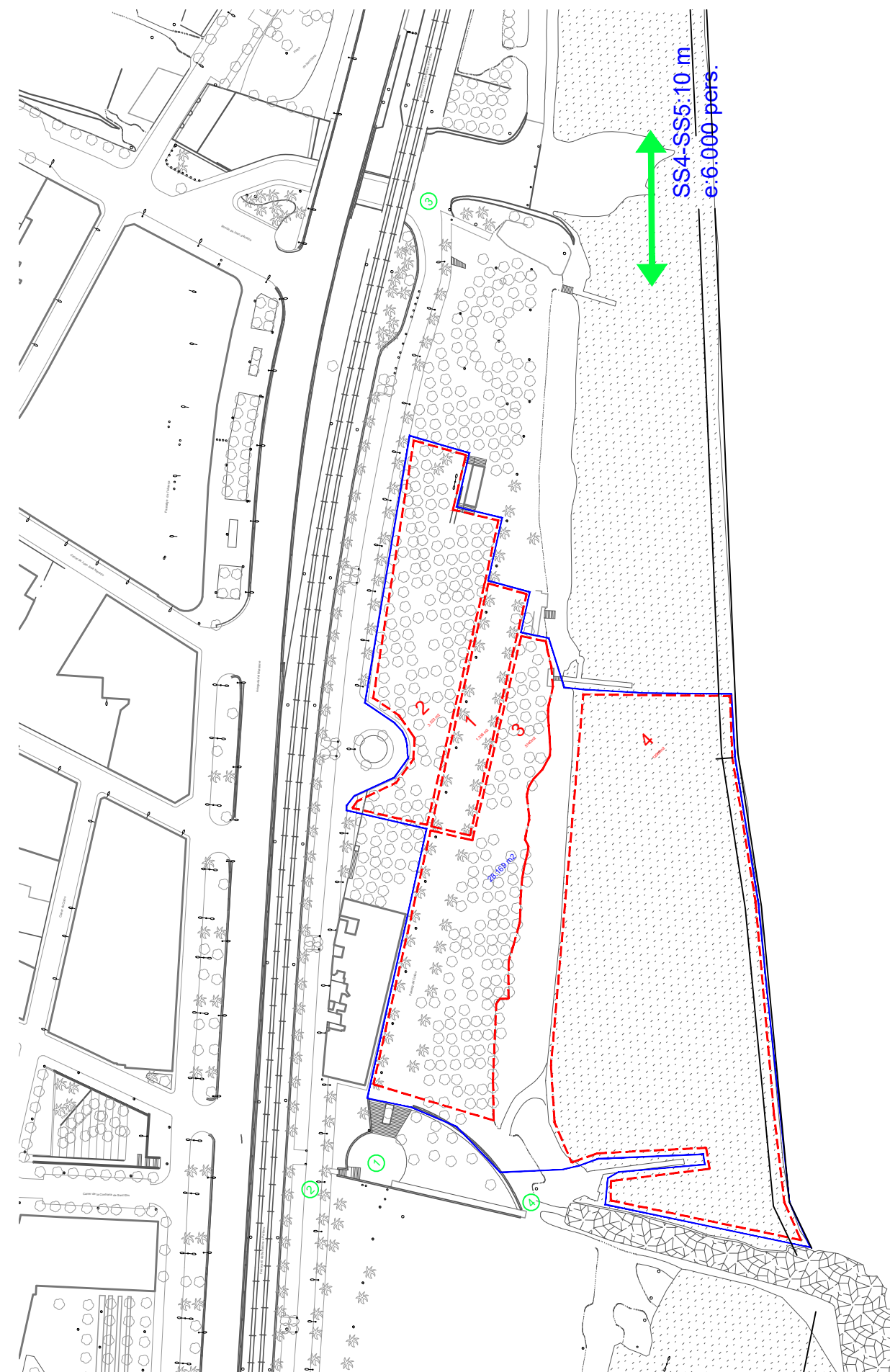
En les condicions marcades, l'espai on es concentra l'esdeveniment permet la dispersió dels ocupants en condicions de seguretat i accessibilitat idonees. Per aquest motiu, la hipòtesi de bloqueig no es contabilitza

### JUSTIFICACIO DE CALCULS ND

En base AFORAMENT I ND HIPOTESI DE BLOQUEIG  
 ( RP = Sup / Pers > 2,5 // RS = Pers / Amplada > 175 )  
 RP Espai delimitat - EN DELIMITAT 0,33  
 RS Espai de risc - EN NO DELIMITAT 412,50  
 Consideració RS de risc a partir de: 5600  
 VERMELL RP = DELIMITAT // RS = RISC  
 BLANC RP = DELIMITAT // RS = NO RISC

### CONSIDERACIONS SEGONS 30/2015

PAU OBLIGATORI a partir de: 5.600  
 AFORAMENT 13.200



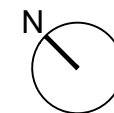
### Llegenda:

- (n°) SORTIDES
- ÀMBIT EMPLAÇAMENT
- ÀMBIT PÚBLIC ACTIVITATS
- FRANJA PER ACTIVITATS
- ACTIVITATS ESPORTIVES

EMPLAÇAMENT: Passeig Marítim

Escala: 1/2000 Revisió: OCTUBRE 2016

SERVEI DE PROTECCIÓ CIVIL





# PLATGES MATARÓ 2021

## CÀLCUL AFORAMENT FITXA 25.9

El càlcul màxim d'aforament s'estableix pel valor més restrictiu entre capacitat màxima d'ocupació i capacitat d'evacuació, i en tot cas si la capacitat d'evacuació no es suficient pel supòsit a desenvolupar s'ha de limitar l'espai amb mitjans necessaris.

### OCUPACIO

Platja	Tram	8,64118		Total (m2)	M linials (m)
		Àrea (m2) - 3 m costa	Àrea (m2) - 6 m costa		
Ponent	1	1.469	1.189	1.749	93
Ponent gos	2				
Pekin	1	2.468	2.103	2.833	122
Varador	1	46.868	46.265	47.470	803
	2	21.386	21.053	21.719	
	3	20.660	20.289	21.031	
Callao	1	20.143	19.419	20.867	384
Sant Simó	1	12.047	10.407	13.687	545
<b>TOTAL:</b>				<b>129.356</b>	<b>1.953</b>

Platja Ponent	Total (Pers.)
Distància (16 m <sup>2</sup> /p)	74
Distància (12 m <sup>2</sup> /p)	122
Distància (4 m <sup>2</sup> /p)	297
Linial (3 ml/p)	31

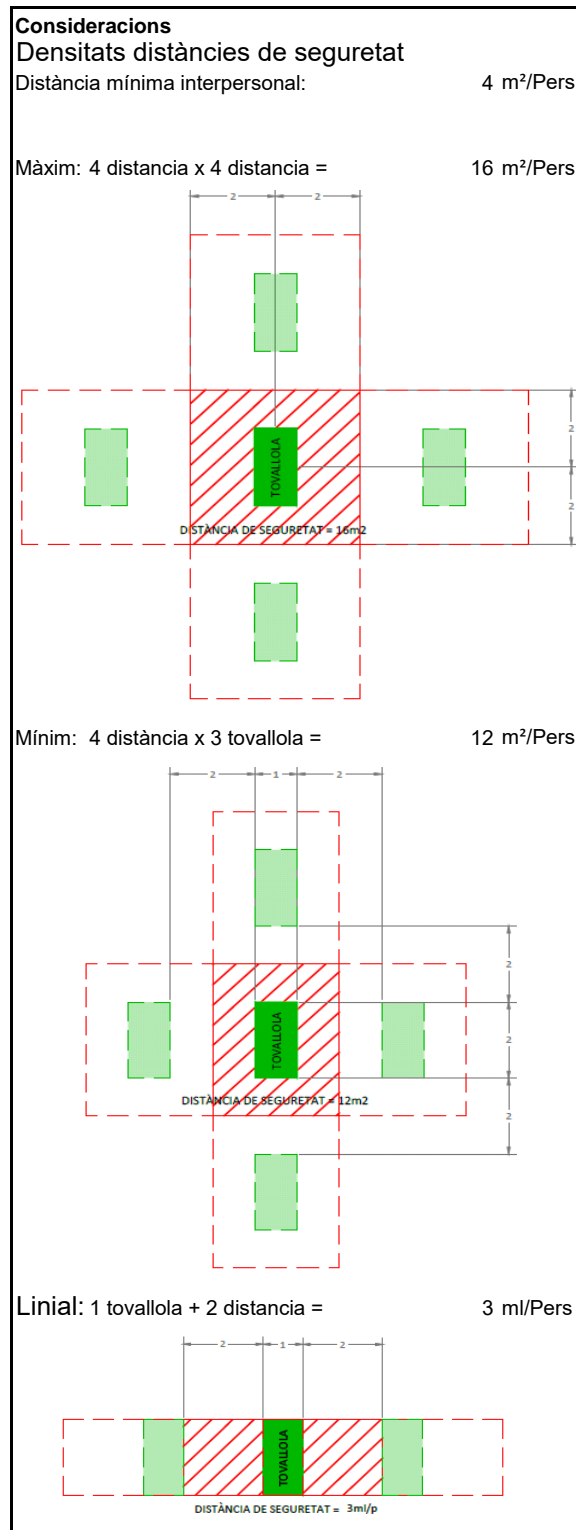
Platja Pekin	Total (Pers.)
Distància (16 m <sup>2</sup> /p)	131
Distància (12 m <sup>2</sup> /p)	206
Distància (4 m <sup>2</sup> /p)	526
Linial (3 ml/p)	41

Platja Varador (50% superfície)	Total (Pers.)
Distància (16 m <sup>2</sup> /p)	2.738
Distància (12 m <sup>2</sup> /p)	3.650
Distància (4 m <sup>2</sup> /p)	10.951
Linial (3 ml/p)	268

Platja Callao	Total (Pers.)
Distància (16 m <sup>2</sup> /p)	1.214
Distància (12 m <sup>2</sup> /p)	1.679
Distància (4 m <sup>2</sup> /p)	4.855
Linial (3 ml/p)	128

Platja Sant Simó	Total (Pers.)
Distància (16 m <sup>2</sup> /p)	650
Distància (12 m <sup>2</sup> /p)	1.004
Distància (4 m <sup>2</sup> /p)	2.602
Linial (3 ml/p)	182

TOTAL platges	Total (Pers.)
TOTAL distància (16 m <sup>2</sup> /p)	4.733
TOTAL distància (12 m <sup>2</sup> /p)	6.538
TOTAL distància (4 m <sup>2</sup> /p)	18.933
TOTAL linial (3 ml/p)	618





# ESCORXADOR

## CÀLCUL AFORAMENT FITXA 26

El càlcul màxim d'aforament s'estableix pel valor més restrictiu entre capacitat màxima d'ocupació i capacitat d'evacuació, i en tot cas si la capacitat d'evacuació no es suficient pel supòsit a desenvolupar s'ha de limitar l'espai amb mitjans necessaris.

### EVACUACIO

Sortida	Carrer	Amplada	Capacitat Pla	Escala	Total	<b>Consideracions</b> Capacitat d'evacuació: * P/600 - Aire lliure * P/480 - Escales Aire lliure * P/480 -10xh - Escales Aire lliure ascen.  Amplada mínima: Segons CTE (3000 pers) – A ≥ 1,20 m Segons RGPEAR – A ≥ 1,80 m  * Amplada: Exclusivament calçada s'ometen les voreres i l'aparcament.
1	c/ Francisco Herrera	1,2	720			
2	c/ Francisco Herrera	2,4	1.440			
3	c/ Francisco Herrera	2		960		
4	c/ Enric Prat de la Riba	1,2	720			
5	c/ Enric Prat de la Riba	5	3.000			
6	c/ Don Quixot	2,5		1.200		
<b>TOTAL (sense bloqueig):</b>		<b>14</b>	<b>5.880</b>	<b>2.160</b>	<b>8.040</b>	
<b>Hipòtesi de bloqueig:</b>		<b>6,90</b>	<b>1.440</b>	<b>2.160</b>	<b>3.600</b>	

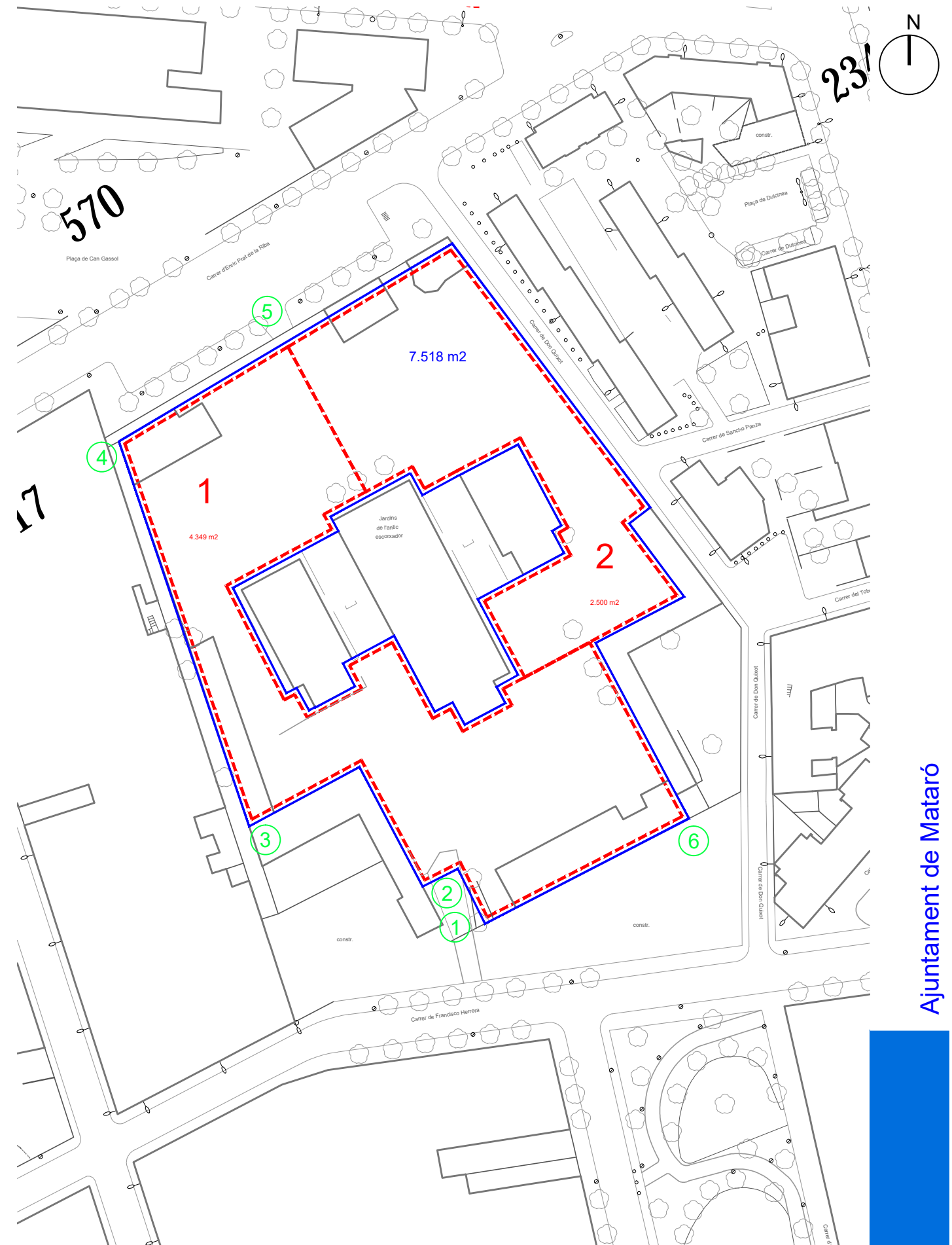
### OCUPACIO

Espai	Amplada	Llargada	Total (m2)	<b>Consideracions</b> Alta ocupació 3 Pers/m2 Concert 2 Pers/m2 Cadira 1 Pers/m2 Actes baixa intensitat 0,5 Pers/m2
<b>Espai1</b>			4.349	
			<b>Alta ocupació 13.047</b>	
			<b>Concert 8.698</b>	
			<b>Cadira 4.349</b>	
			<b>Actes baixa intensitat 2.175</b>	
<b>Espai2</b>			2.500	
			<b>Alta ocupació 7.500</b>	
			<b>Concert 5.000</b>	
			<b>Cadira 2.500</b>	
			<b>Actes baixa intensitat 1.250</b>	

### JUSTIFICACIO DE CALCULS **D**

En base AFORAMENT I NO HIPOTESIDE BLOQUEIG	
[ RP = Sup / Pers > 2,5 // RS = Pers / Amplada > 175 ]	
RP Espai delimitat - EN DELIMITAT	0,33
RS Espai de risc - EN NO DELIMITAT	251,75
Consideració RS de risc a partir de: 2503	
VERMELL RP = DELIMITAT // RS = RISC	
BLANC RP = DELIMITAT // RS = NO RISC	

<b>TOTAL espai</b>	Total (m2)	
	7.518	
<b>Alta ocupació</b>	22.554	
<b>CONSIDERACIONS SEGONS 30/2015</b>		
<b>PAU OBLIGATORI a partir de:</b>	2.503	
<b>AFORAMENT</b>	3.600	



**Llegenda:**

- (nº) SORTIDES
- ÀMBIT EMPLAÇAMENT
- ESPAI

<b>EMPLAÇAMENT:</b>	Escorxador
Escola:	1/1000
Revisió:	OCTUBRE 2016
SERVEI DE PROTECCIÓ CIVIL	





# PARC CENTRAL VELL - Concert

CÀLCUL AFORAMENT  
FITXA 27.1

El càlcul màxim d'aforament s'estableix pel valor més restrictiu entre capacitat màxima d'ocupació i capacitat d'evacuació, i en tot cas si la capacitat d'evacuació no es suficient pel supòsit a desenvolupar s'ha de limitar l'espai amb mitjans necessaris.

## EVACUACIO

Sortida	Carrer	Amplada	Capacitat Pla	Escala	Total	<b>Consideracions</b> Capacitat d'evacuació: * P/600 - Aire lliure * P/480 - Escales Aire lliure * P/480 - 10xh (2m) - Escales Ascen. (Velòdrom)  Amplada mínima: Segons CTE (3000 pers) - A ≥ 1,20 m Segons RGPEAR - A ≥ 1,80 m  * Amplada: Exclusivament calçada s'ometen les voreres i l'aparcament.
1	Avgda. Corregiment	5,7	3.420			
2	Avgda. Corregiment	7,7	4620			
3	Avgda. Corregiment	3,8		1.824		
4	Pi. Espanya	3,2	1.920			
5	Pi. Espanya	3,2	1.920			
6	Avgda. Velòdrom	4	600			
7	Avgda. Velòdrom	2,2		1.012		
<b>TOTAL (sense bloqueig):</b>		<b>20</b>	<b>11.880</b>	<b>2.836</b>	<b>14.716</b>	
<b>Hipòtesi de bloqueig:</b>		<b>12,40</b>	<b>3.840</b>	<b>2.836</b>	<b>6.676</b>	

## OCUPACIO

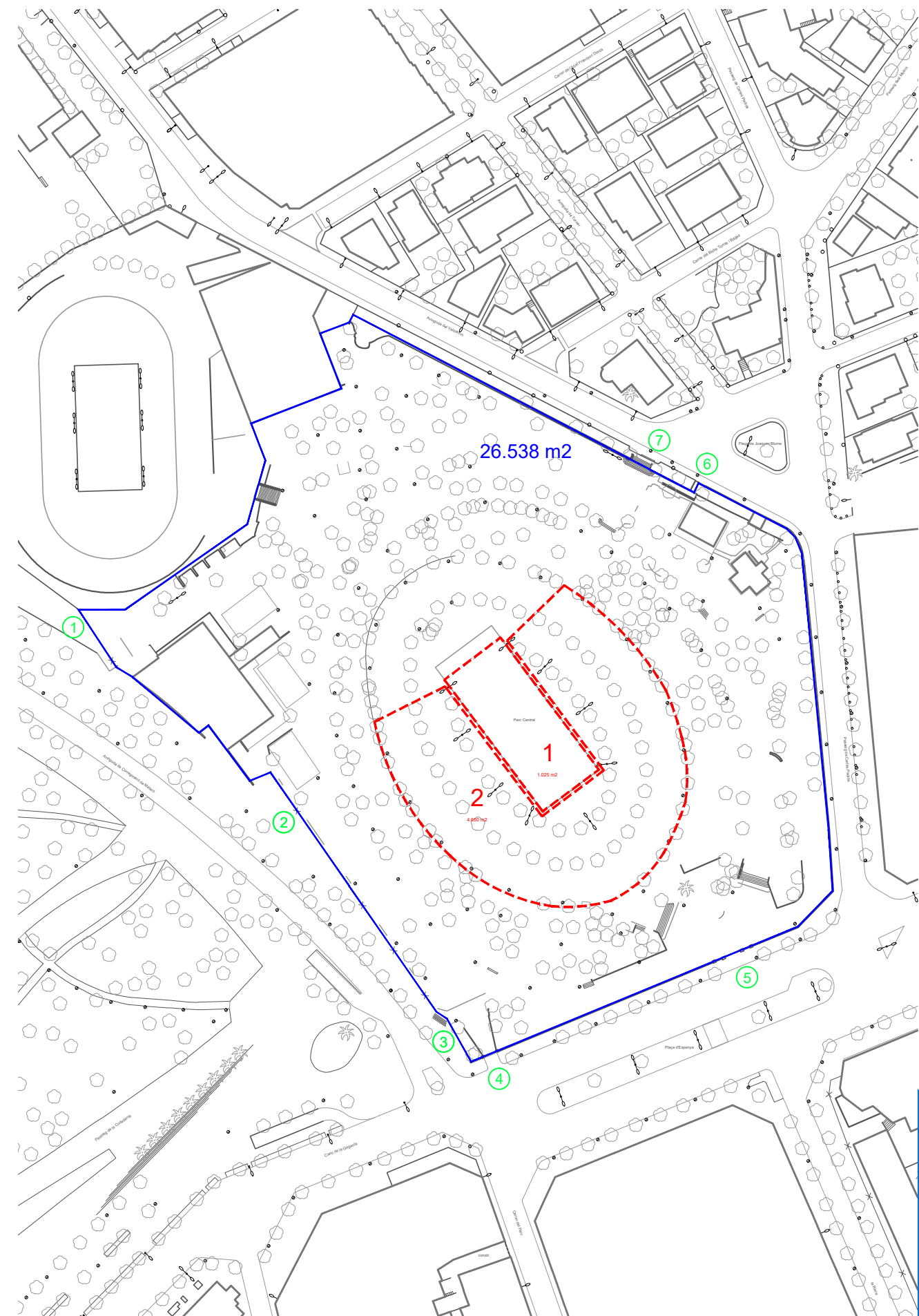
Espai	Amplada	Llargada	Total (m2)	<b>Consideracions</b> Alta ocupació 3 Pers/m2 Concert 2 Pers/m2 Cadira 1 Pers/m2 Actes baixa intensitat 0,5 Pers/m2
<b>Espai1</b> Pista Central			1.025	
			<b>Alta ocupació 3.075</b>	
			<b>Concert 2.050</b>	
			<b>Cadira 1.025</b>	
			<b>Actes baixa intensitat 513</b>	
<b>Espai2</b> Entorn			4650	
			<b>Alta ocupació 13.950</b>	
			<b>Concert 9.300</b>	
			<b>Cadira 4.650</b>	
			<b>Actes baixa intensitat 2.325</b>	

Per fet el càlcul s'anul·len les portes inferiors a 1,80m, per tant, la sortida 5 formada per tres portes: 1,7 + 3,2 + 1,7 s'anul·len les dos de 1,70m i ens queda una única de 3,2m

### JUSTIFICACIÓ DE CALCULS **D**

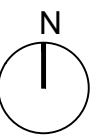
En base a AFORAMENT I NO HIPOTESIS DE BLOQUEIG	
[ RP = Sup / Pets > 2,5 // RS = Pers / Ampleda x 175 ]	
RP Espai delimitat - EN DELIMITAT	0,33
RS Espai de risc - EN NO DELIMITAT	<b>332,14</b>
Consideració RS de risc a partir de: 3510	
VERMELL RP = DELIMITAT // RS = RISC	
BLANC RP = DELIMITAT // RS = NO RISC	

<b>TOTAL espai</b>	Total (m2)	
	26.531	
<b>Alta ocupació</b>	<b>79.593</b>	
	<b>PAU OBLIGATORI a partir de: 3.518</b>	
	<b>AFORAMENT 6.676</b>	



- Llegenda:**
- (nº) SORTIDES
  - ÀMBIT EMPLAÇAMENT
  - ESPAI

**EMPLAÇAMENT:** Parc Central Antic (tanca)  
 Escala: 1/500 Revisió: OCTUBRE 2016  
 SERVEI DE PROTECCIÓ CIVIL





# PARC CENTRAL VELL - Actes en general

CÀLCUL AFORAMENT  
FITXA 27.2

El càlcul màxim d'aforament s'estableix pel valor més restrictiu entre capacitat màxima d'ocupació i capacitat d'evacuació, i en tot cas si la capacitat d'evacuació no es suficient pel supòsit a desenvolupar s'ha de limitar l'espai amb mitjans necessaris.

## EVACUACIO

Sortida	Carrer	Amplada	Capacitat Pla	Escala	Total
1	Avgda. Corregiment	5,7	3.420		
2	Avgda. Corregiment	7,7	4.620		
3	Avgda. Corregiment	3,8		1.824	
4	Pl. Espanya	3,2	1.920		
5	Pl. Espanya	3,2	1.920		
6	Avgda. Velòdrom	4	600		
7	Avgda. Velòdrom	2,2		1.012	
<b>TOTAL (sense bloqueig):</b>		<b>26</b>	<b>11.880</b>	<b>2.836</b>	<b>14.716</b>
<b>Hipòtesi de bloqueig:</b>		<b>18,10</b>	<b>7.260</b>	<b>2.836</b>	<b>10.096</b>

### Consideracions

Capacitat d'evacuació:  
 \* P/600 - Aire lliure  
 \* P/480 - Escales Aire lliure  
 \* P/480 -10xh (4,5m) - Escales Aire lliure ascen.

Amplada mínima:  
 Segons CTE (3000 pers) - A ≥ 1,20 m  
 Segons RGPEAR - A ≥ 1,80 m

\* Amplada: Exclusivament calçada s'ometen les voreres i l'aparcament.

## OCUPACIO

Espai	Amplada	Llargada	Total (m2)
<b>Espai1</b>			1.025
Alta ocupació			3.075
Concert			2.050
Cadira			1.025
Actes baixa intensitat			513
<b>Espai2</b>			4650
Alta ocupació			13.950
Concert			9.300
Cadira			4.650
Actes baixa intensitat			2.325

### Consideracions

Alta ocupació 3 Pers/m2  
 Concert 2 Pers/m2  
 Cadira 1 Pers/m2  
 Actes baixa intensitat 0,5 Pers/m2

### SORTIDA 5

Per fel el càlcul s'anul·len les portes inferiors a 1,80m, per tant, la sortida 5 formada per tres portes: 1,7 + 3,2 + 1,7 s'anul·len les dos de 1,70m i ens queda una única de 3,2m

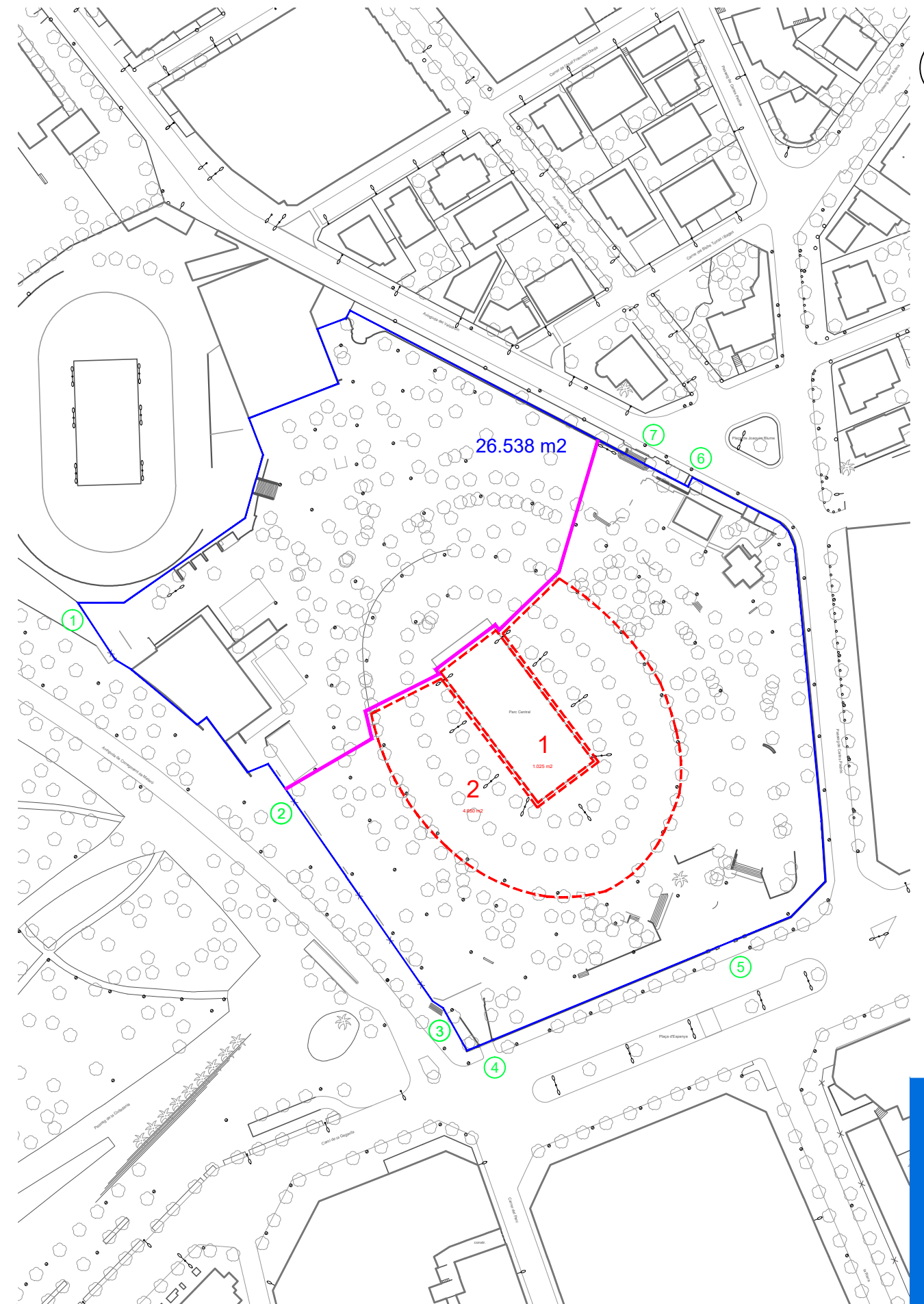
### JUSTIFICACIÓ DE CALCULS

**D**

En base AFORAMENT I NO HIPOTESI DE BLOQUEIG	
RP = Sup / Pers > 2,5 // RS = Pers / Amplada > 175	
RP Espai delimitat - EN DELIMITAT	0,33
RS Espai de risc - EN NO DELIMITAT	391,32
Consideració RS de risc a partir de:	4515
VERMELL RP = DELIMITAT // RS = RISC	
BLANC RP = DELIMITAT // RS = NO RISC	

**CONSIDERACIONS SEGONS 30/2015**  
**PAU OBLIGATORI a partir de:** 4.515  
**AFORAMENT** 10.096

**TOTAL espai** Total (m2)  
 26.531  
**Alta ocupació** 79.593



### Llegenda:

- (nº) SORTIDES
- ÀMBIT EMPLAÇAMENT
- ESPAI

EMPLAÇAMENT: Parc Central Antic

Escala: 1/500 Revisió: OCTUBRE 2016

SERVEI DE PROTECCIÓ CIVIL





# PARC CENTRAL NOU - Espai Firal

CÀLCUL AFORAMENT  
FITXA 28.1

El càlcul màxim d'aforament s'estableix pel valor més restrictiu entre capacitat màxima d'ocupació i capacitat d'evacuació, i en tot cas si la capacitat d'evacuació no es suficient pel supòsit a desenvolupar s'ha de limitar l'espai amb mitjans necessaris.

## EVACUACIO

Sortida	Carrer	Amplada	Capacitat Pa	Escala	Total
1,1	Parc Central	2,5	1.500		
1,2	Parc Central	4		1.920	
2,1	Av. Corregiment	10	6.000		
2,2	Camí de la Geganta	12	7.200		
3	Sant Isidor	6	3.600		
4	Emili Cabañes	6	3.600		
5	Camí de la Geganta	12	7.200		
<b>TOTAL (sense bloqueig):</b>		<b>53</b>	<b>29.100</b>	<b>1.920</b>	<b>31.020</b>
<b>Hipòtesi de bloqueig:</b>		<b>40,50</b>	<b>21.900</b>	<b>1.920</b>	<b>23.820</b>

### Consideracions

Capacitat d'evacuació:  
 \* P/600 - Aire lliure  
 \* P/480 - Escales Aire lliure  
 \* P/480 -10xh (4m) - Escales Parc Central  
 Amplada mínima:  
 Segons CTE (3000 pers) - A ≥ 1,20 m  
 Segons RGPEAR - A ≥ 1,80 m  
 \* Amplada: Exclusivament calçada s'ometen les voreres i l'aparcament.

## OCUPACIO

Espai	Zona	Amplada	Llargada	Total (m2)
Espai 1	Zona Seca			2.147
		Alta ocupació		6.440
		Concert		4.293
		Cadira		2.147
		Actes baixa intensitat		1.073
Espai 2	Zona Aigua			2.147
		Alta ocupació		6.440
		Concert		4.293
		Cadira		2.147
		Actes baixa intensitat		1.073
Espai 3	Camí de la Geganta			4.689
		Alta ocupació		14.067
		Concert		9.378
		Cadira		4.689
		Actes baixa intensitat		2.345

### Consideracions

Alta ocupació 3 Pers/m2  
 Concert 2 Pers/m2  
 Cadira 1 Pers/m2  
 Actes baixa intensitat 0,5 Pers/m2

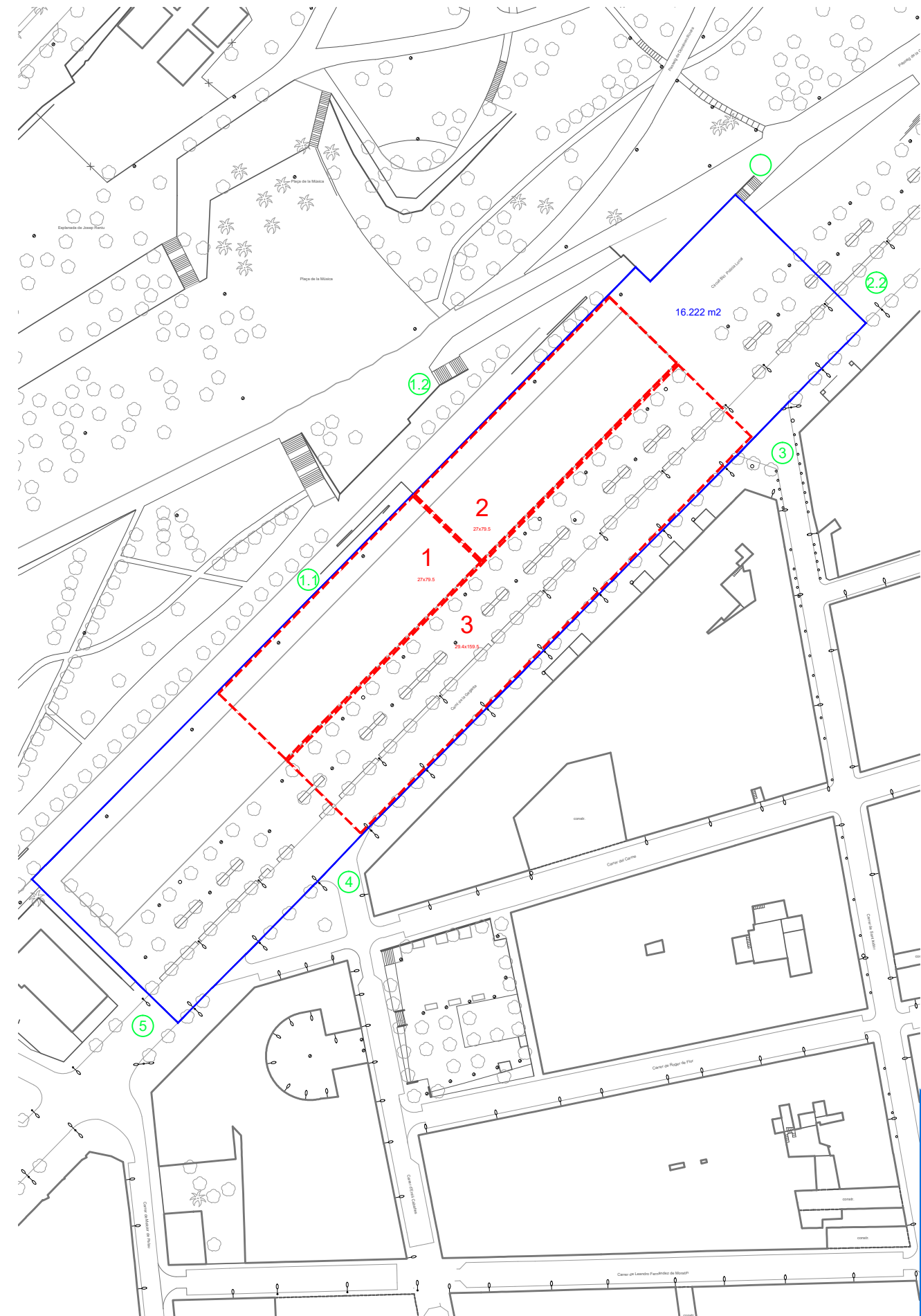
### JUSTIFICACIO DE CALCULS

En base AFORAMENT I NO HIPOTESIDE BLOQUEIG  
 $[RP = \text{Sup} / \text{Pers} > 2,5 / (RS = \text{Pers} / \text{Amplada} > 175)]$   
 RP Espai delimitat - EN DELIMITAT 0,33  
 RS Espai de risc - EN NO DELIMITAT 453,71  
 Consideració RS de risc a partir de: 9188  
 VERMELL RP = DELIMITAT // RS = RISC  
 BLANC RP = DELIMITAT // RS = NO RISC

### CONSIDERACIONS SEGONS 30/2015

PAU OBLIGATORI a partir de: 9.188  
 AFORAMENT 23.820

<b>TOTAL espai</b>	Total (m2)
	16.222
<b>Alta ocupació</b>	<b>48.666</b>



### Llegenda:

- (nº) SORTIDES
- ÀMBIT EMPLAÇAMENT
- ESPAI

EMPLAÇAMENT: Parc Central Nou (Espai Firal)

Escala: 1/1500 Revisió: JULIOL 2017

SERVEI DE PROTECCIÓ CIVIL





# PARC CENTRAL NOU - Espai Firal Familiar

CÀLCUL AFORAMENT  
FITXA 28.2

El càlcul màxim d'aforament s'estableix pel valor més restrictiu entre capacitat màxima d'ocupació i capacitat d'evacuació, i en tot cas si la capacitat d'evacuació no es suficient pel supòsit a desenvolupar s'ha de limitar l'espai amb mitjans necessaris.

## EVACUACIO

Sortida	Carrer	Amplada	Capacitat Pla	Escala	Total	Consideracions
1.1	c/ Prineus	6	3.600			
1.2	c/ Prineus	6	3.600			
2	Direcció c/Prineus	5,4	3.240			
3	Direcció c/Corregiment	9,1	5.460			
4	Direcció c/Corregiment	9,4	5.640			
<b>TOTAL (sense bloqueig):</b>		<b>36</b>	<b>21.540</b>	<b>0</b>	<b>21.540</b>	
<b>Hipòtesi de bloqueig:</b>		<b>26,50</b>	<b>15.900</b>	<b>0</b>	<b>15.900</b>	

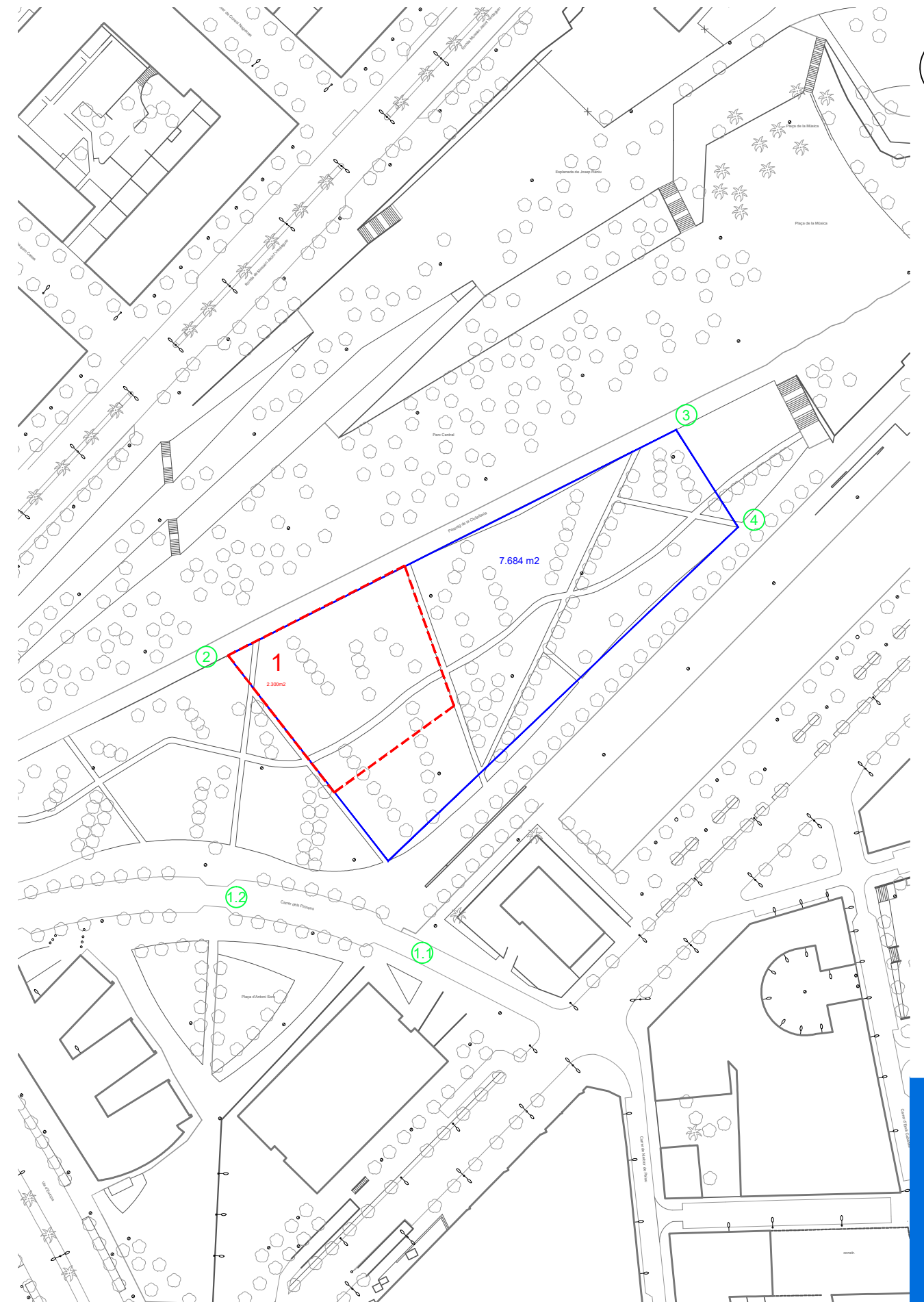
## OCUPACIO

Espai1	Amplada	Llargada	Total (m2)	Consideracions
			2.300	
<b>Alta ocupació</b>			<b>6.900</b>	
<b>Concert</b>			<b>4.600</b>	
<b>Cadira /</b>			<b>2.300</b>	
<b>Actes baixa intensitat</b>			<b>1.150</b>	

## JUSTIFICACIO DE CALCULS D

En base a FORAMENT I NO HIPOTESIS DE BLOQUEIG	
[ RP = Sup / Pers > 2,5 / RS = Pers / Amplada > 175 ]	
RP Espai delimitat - EN DELIMITAT	0,33
RS Espai de risc - EN NO DELIMITAT	442,90
Consideració RS de risc a partir de: 6283	
VERMELL RP = DELIMITAT // RS = RISC	
BLANC RP = DELIMITAT // RS = NO RISC	

<b>TOTAL espai</b>	Total (m2)	
	7.684	
<b>Alta ocupació</b>	<b>23.052</b>	
<b>CONSIDERACIONS SEGONS 30/2015</b>		
<b>PAU OBLIGATORI a partir de:</b>	<b>6.283</b>	
<b>AFORAMENT</b>	<b>15.900</b>	

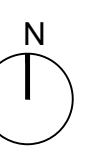


- Llegenda:**
- nº SORTIDES
  - ÀMBIT EMPLAÇAMENT
  - ESPAI

**EMPLAÇAMENT:** Espai Firal Familiar

Escala: 1/1500 Revisió: OCTUBRE 2016

SERVEI DE PROTECCIÓ CIVIL





# PARC CENTRAL NOU - Concert

CÀLCUL AFORAMENT  
FITXA 28.3

El càlcul màxim d'aforament s'estableix pel valor més restrictiu entre capacitat màxima d'ocupació i capacitat d'evacuació, i en tot cas si la capacitat d'evacuació no es suficient pel supòsit a desenvolupar s'ha de limitar l'espai amb mitjans necessaris.

## EVACUACIO

Sortida	Carrer	Amplada	Capacitat Pla	Escala	Total
1.1	Parc Central	2	1.200		
1.2	Parc Central	4		1.920	
2.1.1	Parc Central	3		1440	
2.1.2	Av. Corregiment	4,5	2.700		
2.2.1	Av. Corregiment	6	3.600		
2.2.2	Camí de la Geganta	6	3.600		
2.3	Camí de la Geganta	12	7.200		
3	Sant Isidor	6	3.600		
4	Emili Cabañes	6	3.600		
5	Camí de la Geganta	12	7.200		
<b>TOTAL (sense bloqueig):</b>		<b>62</b>	<b>32.700</b>	<b>3.360</b>	<b>36.060</b>
<b>Hipòtesi de bloqueig:</b>		<b>49,50</b>	<b>25.500</b>	<b>3.360</b>	<b>28.860</b>
A	Parc Central	4		1920	
B	Parc Central	2		960	
C	Prineus	4,5	2700		

### Consideracions

Capacitat d'evacuació:  
 \* P/600 - Aire lliure  
 \* P/480 - Escales Aire lliure  
 \* P/480 - 10xh (4m) - Escales Parc Central  
 Amplada mínima:  
 Segons CTE (3000 pers) -  $A \geq 1,20$  m  
 Segons RGPEAR -  $A \geq 1,80$  m  
 \* Amplada: Exclusivament calçada s'ometen les voreres i l'aparcament.

**TOTAL Sortides de 1.1 / 1.2 = 3.120 persones < 5.580**

## OCUPACIO

Espai	Amplada	Llargada	Total (m2)
<b>Espai 1</b> Zona Seca			2.147
Alta ocupació			6.440
Concert			4.293
Cadira			2.147
Actes baixa intensitat			1.073
<b>Espai 2</b> Zona Aigua			2.147
Alta ocupació			6.440
Concert			4.293
Cadira			2.147
Actes baixa intensitat			1.073
<b>Espai 3</b> Camí de la Geganta			4.689
Alta ocupació			14.067
Concert			9.378
Cadira			4.689
Actes baixa intensitat			2.345
<b>TOTAL espai</b>			<b>32.559</b>
Alta ocupació			<b>97.677</b>

### Consideracions

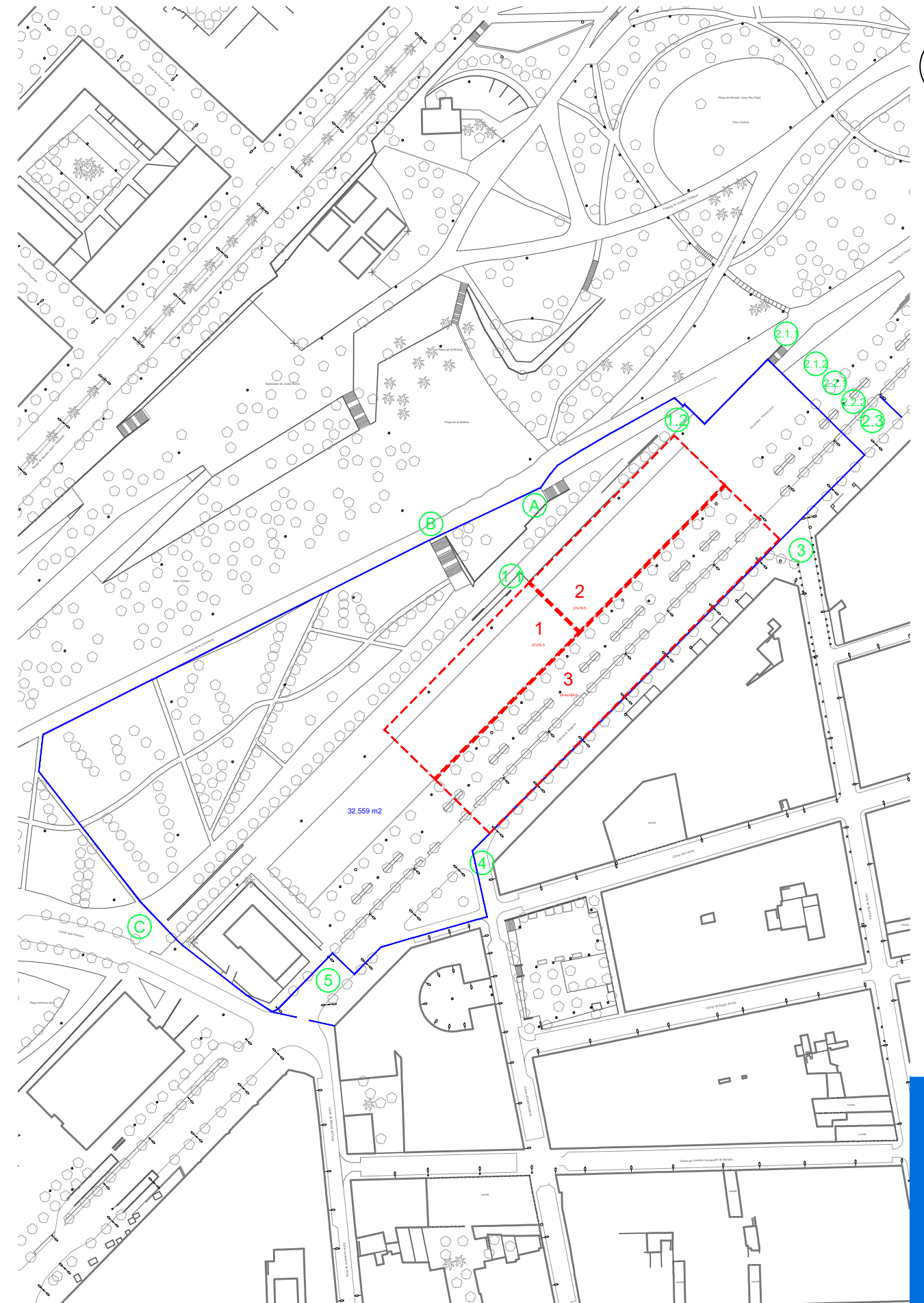
Alta ocupació 3 Pers/m<sup>2</sup>  
 Concert 2 Pers/m<sup>2</sup>  
 Cadira 1 Pers/m<sup>2</sup>  
 Actes baixa intensitat 0,5 Pers/m<sup>2</sup>

**SORTIDES A, B i C**  
 Les sortides 1.1 / 1.2 desemboquen a les sortides A/B/C. Aquestes permeten l'evacuació de les anteriors.

## JUSTIFICACIO DE CALCULS **D**

En base a AFORAMENT I NO HIPOTESI DE BLOQUEIG	
[ RP = Sup / Pers > 2,5 // RS = Pers / Amplada > 175 ]	
RP Espai delimitat - EN DELIMITAT	0,33
RS Espai de risc - EN NO DELIMITAT	469,27
Consideració RS de risc a partir de: 10.763	
VERMELL RP = DELIMITAT // RS = RISC	
BLANC RP = DELIMITAT // RS = NO RISC	

**CONSIDERACIONS SEGONS 30/2015**  
**PAU OBLIGATORI a partir de: 10.763**  
**AFORAMENT 28.860**



- Llegenda:**
- (nº) SORTIDES
  - ÀMBIT EMPLAÇAMENT
  - ESPAI

**EMPLAÇAMENT:** Espai Firal Concert  
 Escala: 1/2000 Revisió: FEBRER 2018  
 SERVEI DE PROTECCIÓ CIVIL





# PARC CENTRAL NOU - Concert

CÀLCUL AFORAMENT  
FITXA 28.4

El càlcul màxim d'aforament s'estableix pel valor més restrictiu entre capacitat màxima d'ocupació i capacitat d'evacuació, i en tot cas si la capacitat d'evacuació no es suficient pel supòsit a desenvolupar s'ha de limitar l'espai amb mitjans necessaris.

## EVACUACIO

Sortida	Carrer	Amplada	Capacitat Pla	Escala	Total
1.1	Parc Central	2	1.200		
1.2	Parc Central	4		1.920	
2.1.1	Parc Central	3		1.440	
2.1.2	Av. Corregiment	4,5	2.700		
2.2.1	Av. Corregiment	6	3.600		
2.2.2	Camí de la Geganta	6	3.600		
2.3	Camí de la Geganta	12	7.200		
3	Sant Isidor	6	3.600		
4	Emili Cabañes	3	1.800		
5	Camí de la Geganta	12	7.200		
<b>TOTAL (sense bloqueig):</b>		<b>59</b>	<b>30.900</b>	<b>3.360</b>	<b>34.260</b>
<b>Hipòtesi de bloqueig:</b>		<b>39,00</b>	<b>21.000</b>	<b>1.920</b>	<b>22.920</b>
A	Parc Central	4		1920	
B	Parc Central	2		960	
C	Prineus	4,5	2700		

**Consideracions**  
Capacitat d'evacuació:  
\* P/600 - Aire lliure  
\* P/480 - Escales Aire lliure  
\* P/480 - 10xh (4m) - Escales Parc Central  
  
Amplada mínima:  
Segons CTE (3000 pers) - A ≥ 1,20 m  
Segons RGPEAR - A ≥ 1,80 m  
  
\* Amplada: Exclusivament calçada s'ometen les voreres i l'aparcament.

**TOTAL Sortides de 1.1 / 1.2 = 3.120 persones < 5.580**

## OCUPACIO

Espai	Amplada	Llargada	Total (m2)
<b>Espai 1</b> Zona Seca			2.147
Alta ocupació			6.440
Concert			4.293
Cadira			2.147
Actes baixa intensitat			1.073
<b>Espai 2</b> Zona Aigua			2.147
Alta ocupació			6.440
Concert			4.293
Cadira			2.147
Actes baixa intensitat			1.073
<b>Espai 3</b> Camí de la Geganta			4.689
Alta ocupació			14.067
Concert			9.378
Cadira			4.689
Actes baixa intensitat			2.345
<b>TOTAL espai</b>			<b>Total (m2)</b> 32.559
			<b>Alta ocupació</b> 97.677

**Consideracions**  
Alta ocupació 3 Pers/m2  
Concert 2 Pers/m2  
Cadira 1 Pers/m2  
Actes baixa intensitat 0,5 Pers/m2

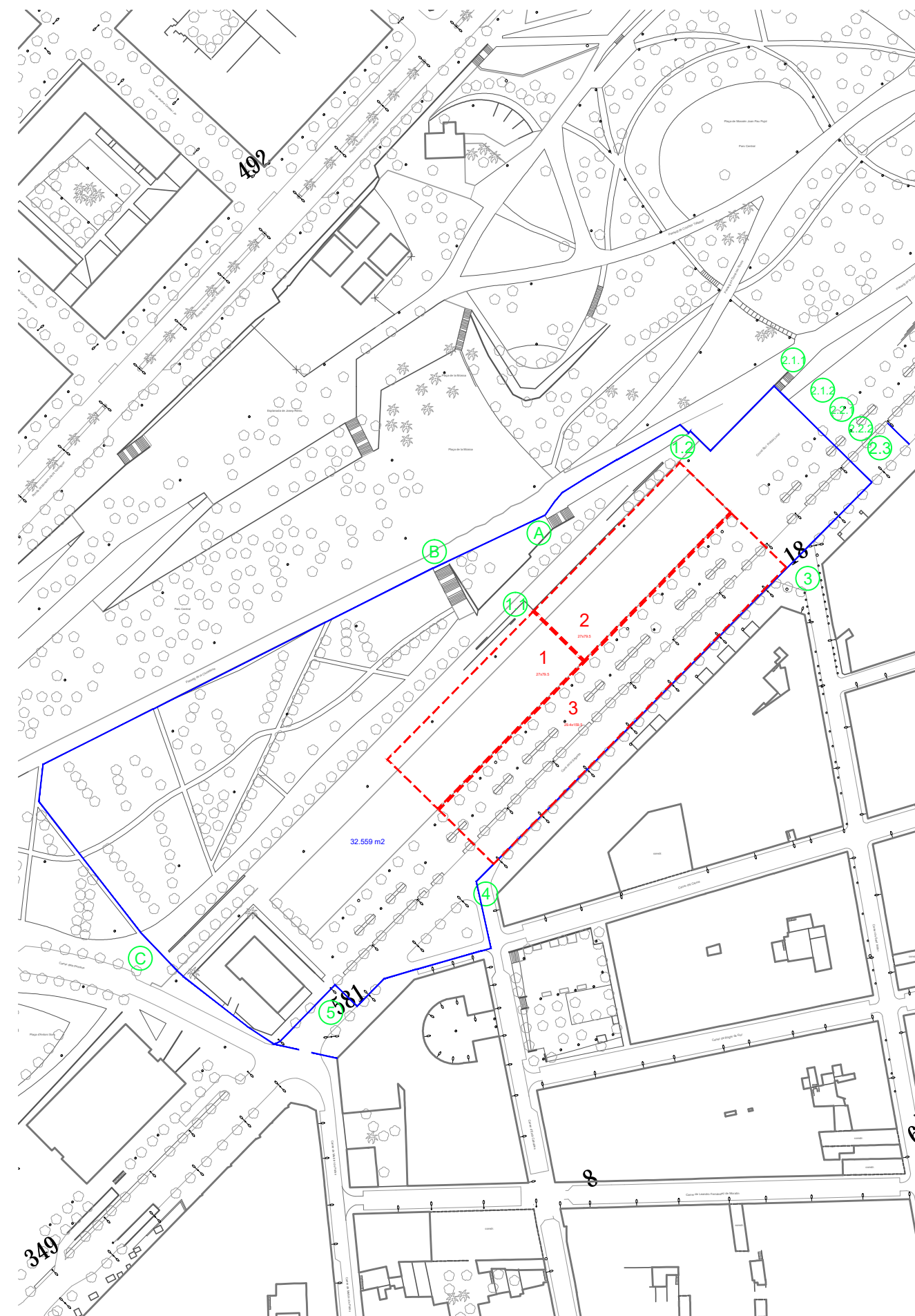
**SORTIDA 2.1.2**  
Habilitada per vehicles d'emergència  
  
**SORTIDA 4**  
50% Habilitada per vehicles d'emergència

**SORTIDES A, B i C**  
Les sortides 1.1 / 1.2 desemboquen a les sortides A/B/C. Aquestes permeten l'evacuació de les anteriors.

## JUSTIFICACIO DE CALCULS **D**

En base AFORAMENT I NO HIPOTESIDE BLOQUEIG  
[ RP = Sup / Pers > 2,5 // RS = Pers / Amplada > 175 ]  
RP Espai delimitat - EN DELIMITAT 0,33  
RS Espai de risc - EN NO DELIMITAT 391,79  
Consideració RS de risc a partir de: 10238  
VERMELL RP = DELIMITAT // RS = RISC  
BLANC RP = DELIMITAT // RS = NO RISC

**CONSIDERACIONS SEGONS 30/2015**  
**PAU OBLIGATORI a partir de: 10.238**  
**AFORAMENT 22.920**



**Llegenda:**  
 SORTIDES  
 ÀMBIT EMPLAÇAMENT  
 ESPAI

**EMPLAÇAMENT:** Espai Firal Concert  
 Escala: 1/2000 Revisió: FEBRER 2018  
 SERVEI DE PROTECCIÓ CIVIL





# PARC CENTRAL NOU - Concert

CÀLCUL AFORAMENT  
FITXA 28.5

El càlcul màxim d'aforament s'estableix pel valor més restrictiu entre capacitat màxima d'ocupació i capacitat d'evacuació, i en tot cas si la capacitat d'evacuació no es suficient pel supòsit a desenvolupar s'ha de limitar l'espai amb mitjans necessaris.

## EVACUACIO

Sortida	Carrer	Amplada	Capacitat Pla	Escala	Total
1.1	Parc Central	2	1.200		
1.2	Parc Central	4		1.920	
2.1.1	Parc Central	3		1.440	
2.1.2	Av. Corregiment	4,5	2.700		
2.2.1	Av. Corregiment	6	3.600		
2.2.2	Camí de la Geganta	6	3.600		
2.3	Camí de la Geganta	12	7.200		
3	Sant Isidor	6	3.600		
4	Emili Cabañes	6	3.600		
5	Camí de la Geganta	12	7.200		
<b>TOTAL (sense bloqueig):</b>		<b>62</b>	<b>32.700</b>	<b>3.360</b>	<b>36.060</b>
<b>Hipòtesi de bloqueig:</b>		<b>42,00</b>	<b>22.800</b>	<b>1.920</b>	<b>24.720</b>
A	Parc Central	4		1920	
B	Parc Central	2		960	
C	Prineus	4,5	2700		

**TOTAL Sortides de 1.1 / 1.2 = 3.120 persones < 5.580**

## OCUPACIO

Espai	Amplada	Llargada	Total (m2)
<b>Espai 1</b> Zona Seca			2.147
	Alta ocupació		6.440
	Concert		4.293
	Cadira		2.147
	Actes baixa intensitat		1.073
<b>Espai 2</b> Zona Aigua			2.147
	Alta ocupació		6.440
	Concert		4.293
	Cadira		2.147
	Actes baixa intensitat		1.073
<b>Espai 3</b> Camí de la Geganta			4.689
	Alta ocupació		14.067
	Concert		9.378
	Cadira		4.689
	Actes baixa intensitat		2.345
<b>TOTAL espai</b>			<b>32.559</b>
	Alta ocupació		<b>97.677</b>

### Consideracions

Capacitat d'evacuació:  
 \* P/600 - Aire lliure  
 \* P/480 - Escales Aire lliure  
 \* P/480 - 10xh (4m) - Escales Parc Central  
 Amplada mínima:  
 Segons CTE (3000 pers) - A ≥ 1,20 m  
 Segons RGPEAR - A ≥ 1,80 m  
 \* Amplada: Exclusivament calçada s'ometen les voreres i l'aparcament.

### Consideracions

Alta ocupació	3 Pers/m2
Concert	2 Pers/m2
Cadira	1 Pers/m2
Actes baixa intensitat	0,5 Pers/m2

SORTIDA 2.1.2  
Habilitada per vehicles d'emergència

SORTIDA 4  
50% Habilitada per vehicles d'emergència

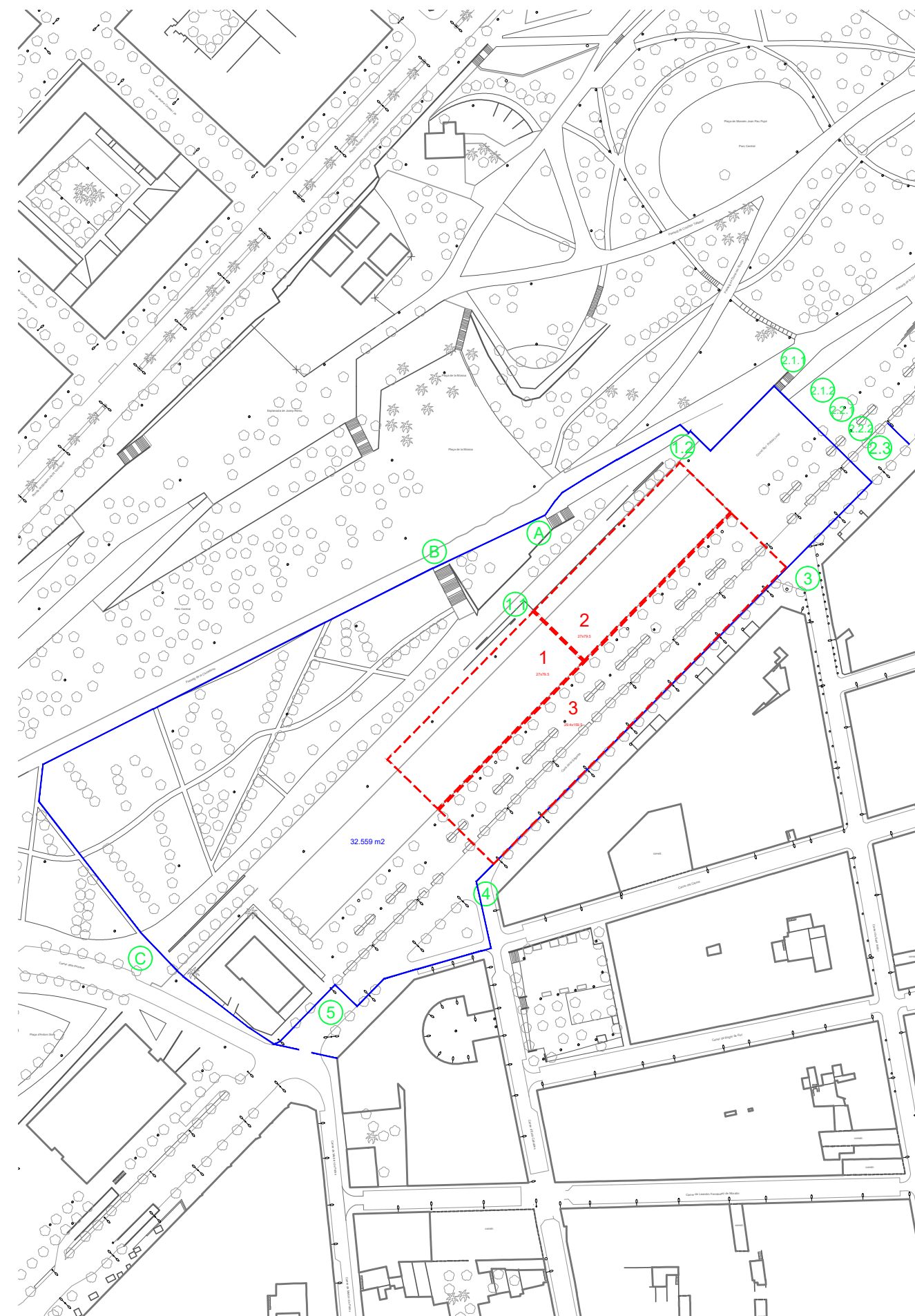
SORTIDES A, B i C  
Les sortides 1.1 / 1.2 desemboquen a les sortides A/B/C. Aquestes permeten l'evacuació de les anteriors.

### JUSTIFICACIO DE CALCULS **D**

En base AFORAMENT I N D HIPOTESI DE BLOQUEIG  
 [ RP = Sup / Pers > 2,5 // RS = Pers / Amplada > 175 ]  
 RP Espai delimitat - EN NO DELIMITAT 0,33  
 RS Espai de risc - EN NO DELIMITAT 401,95  
 Consideració RS de risc a partir de: 10763  
 VERMELL RP = DELIMITAT // RS = RISC  
 BLANC RP = DELIMITAT // RS = NO RISC

### CONSIDERACIONS SEGONS 30/2015

**PAU OBLIGATORI a partir de: 10.763**  
**AFORAMENT 24.720**



### Llegenda:

- (nº) SORTIDES
- ÀMBIT EMPLAÇAMENT
- ESPAI

EMPLAÇAMENT: Espai Firal Concert

Escala: 1/2000 Revisió: FEBRER 2018

SERVEI DE PROTECCIÓ CIVIL





# LA RIERA - Argentona / Santa Anna

## CÀLCUL AFORAMENT FITXA 29.1

El càlcul màxim d'aforament s'estableix pel valor més restrictiu entre capacitat màxima d'ocupació i capacitat d'evacuació, i en tot cas si la capacitat d'evacuació no es suficient pel supòsit a desenvolupar s'ha de limitar l'espai amb mitjans necessaris.

### EVACUACIO NORMA GENERAL: Voral - 3 m carril / Aparcament - 2 o 5 m

Sortida	Carrer	Amplada	Capacitat Pla	Escala	Total
1	La Riera	5	3.000		
2	Bonaire	3	1.800		
3	Nou	3	1.800		
4	Pedró				
5	Carreró	4,5	2.700		
6	Palau	3,6	2.160		
7	Pujol	5	3.000		
8	La Riera	5	3.000		
9	St. Josep	3	1.800		
10	Argentona	5	3.000		
<b>TOTAL (sense bloqueig):</b>		<b>37</b>	<b>22.260</b>	<b>0</b>	<b>22.260</b>
<b>Hipòtesi de bloqueig:</b>		<b>32,10</b>	<b>19.260</b>	<b>0</b>	<b>19.260</b>

**Consideracions**  
 Capacitat d'evacuació:  
 \* P/600 - Aire lliure  
 \* P/480 - Escales Aire lliure  
 \* P/480 - 10xh (2m) - Escales Ascen. (Velòdrom)

Amplada mínima:  
 Segons CTE (3000 pers) - A ≥ 1,20 m  
 Segons RGPEAR - A ≥ 1,80 m

\* Amplada: Exclusivament calçada s'ometen les voreres i l'aparcament.

### OCUPACIO

Espai	Amplada	Llargada	Total (m2)
Espai1 Argentona / St. Josep			2.348
Alta ocupació			7.044
Concert			4.696
Cadira			2.348
Actes baixa intensitat			1.174
Espai2 St. Josep / Pl. Santa Anna			2.521
Alta ocupació			7.563
Concert			5.042
Cadira			2.521
Actes baixa intensitat			1.261

**Consideracions**

Alta ocupació	3	Pers/m2
Concert	2	Pers/m2
Cadira	1	Pers/m2
Actes baixa intensitat	0,5	Pers/m2

### JUSTIFICACIO DE CALCULS **D**

En base AFORAMENT I NO HIPOTESI DE BLOQUEIG  
 $RP = \text{Sup} / \text{Pers} > 2,5$  //  $RS = \text{Pers} / \text{Amplada} > 175$

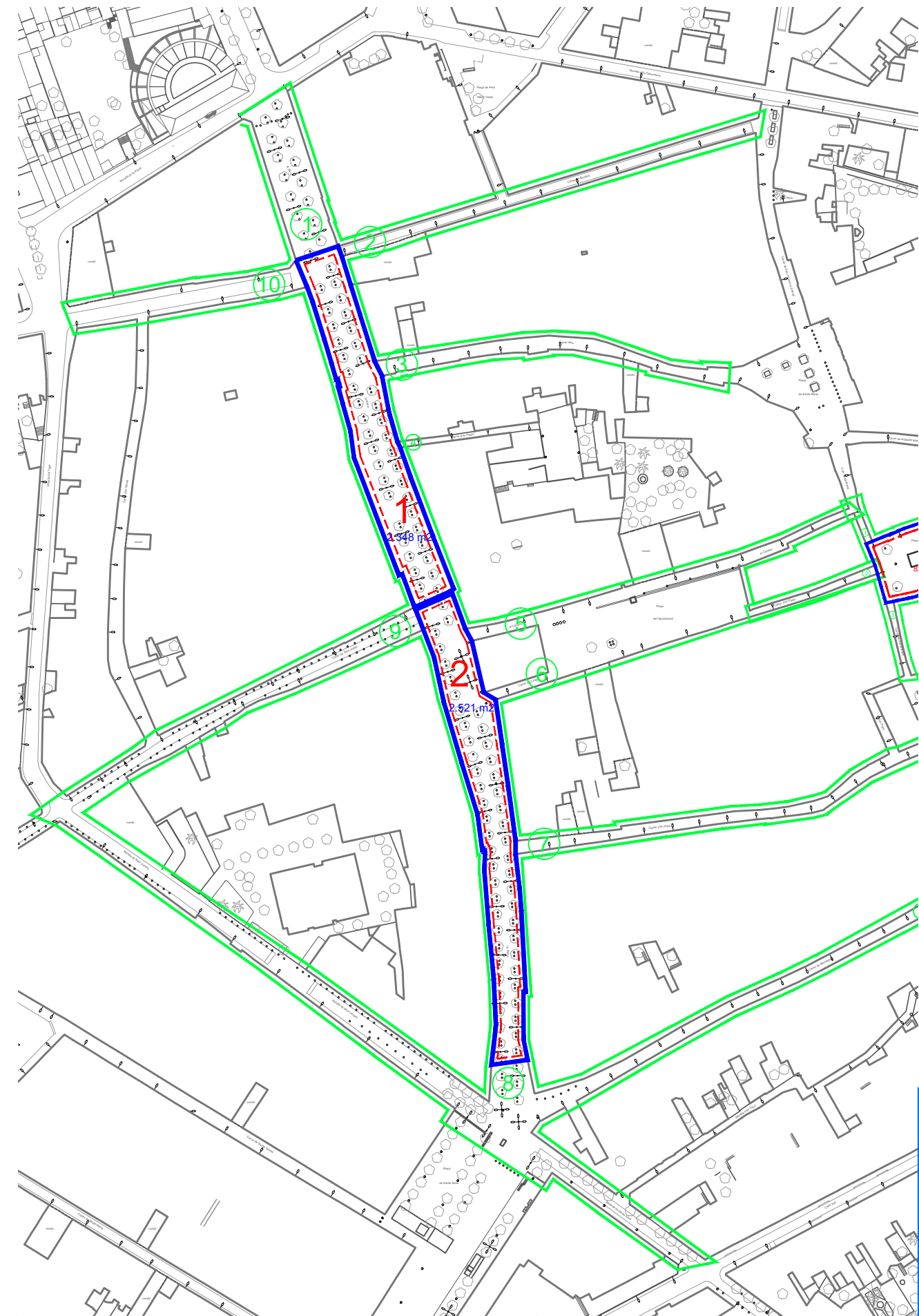
RP Espai delimitat - EN DELIMITAT	0,33
RS Espai de risc - EN NO DELIMITAT	393,88

Consideració RS de risc a partir de: 6493

VERMELL RP = DELIMITAT // RS = RISC  
 BLANC RP = DELIMITAT // RS = NO RISC

<b>TOTAL espai</b>	<b>Total (m2)</b>
	4.871
<b>Alta ocupació</b>	<b>14.613</b>

**CONSIDERACIONS SEGONS 30/2015**  
**PAU OBLIGATORI a partir de: 6.493**  
**AFORAMENT 14.613**



- Llegenda:**
- (n°) SORTIDES
  - ÀMBIT EMPLAÇAMENT
  - ESPAI

EMPLAÇAMENT: La Riera(Argentona/Sta Anna)

Escala: 1/2000 Revisió: JULIOL 2017

SERVEI DE PROTECCIÓ CIVIL





# LA RIERA - Ajuntament

## CÀLCUL AFORAMENT FITXA 29.2

El càlcul màxim d'aforament s'estableix pel valor més restrictiu entre capacitat màxima d'ocupació i capacitat d'evacuació, i en tot cas si la capacitat d'evacuació no es suficient pel supòsit a desenvolupar s'ha de limitar l'espai amb mitjans necessaris.

### EVACUACIO

Sortida	Carrer	Amplada	Capacitat Pla	Escala	Total	<b>Consideracions</b> Capacitat d'evacuació: * P/600 - Aire lliure * P/480 - Escales Aire lliure * P/480 - 10xh (2m) - Escales Ascen. (Velòdrom)  Amplada mínima: Segons CTE (3000 pers) - A ≥ 1,20 m Segons RGPEAR - A ≥ 1,80 m  * Amplada: Exclusivament calçada s'ometen les voreres i l'aparcament.
1	La Riera	5	3.000			
2	Carreró	4,5	2.700			
3	Palau	3,6	2.160			
4	La Riera	5	3.000			
5	St. Josep	3	1.800			
<b>TOTAL (sense bloqueig):</b>		<b>21,10</b>	<b>12.660</b>	<b>0</b>	<b>12.660</b>	
<b>Hipòtesi de bloqueig:</b>		<b>16,10</b>	<b>9.660</b>	<b>0</b>	<b>9.660</b>	

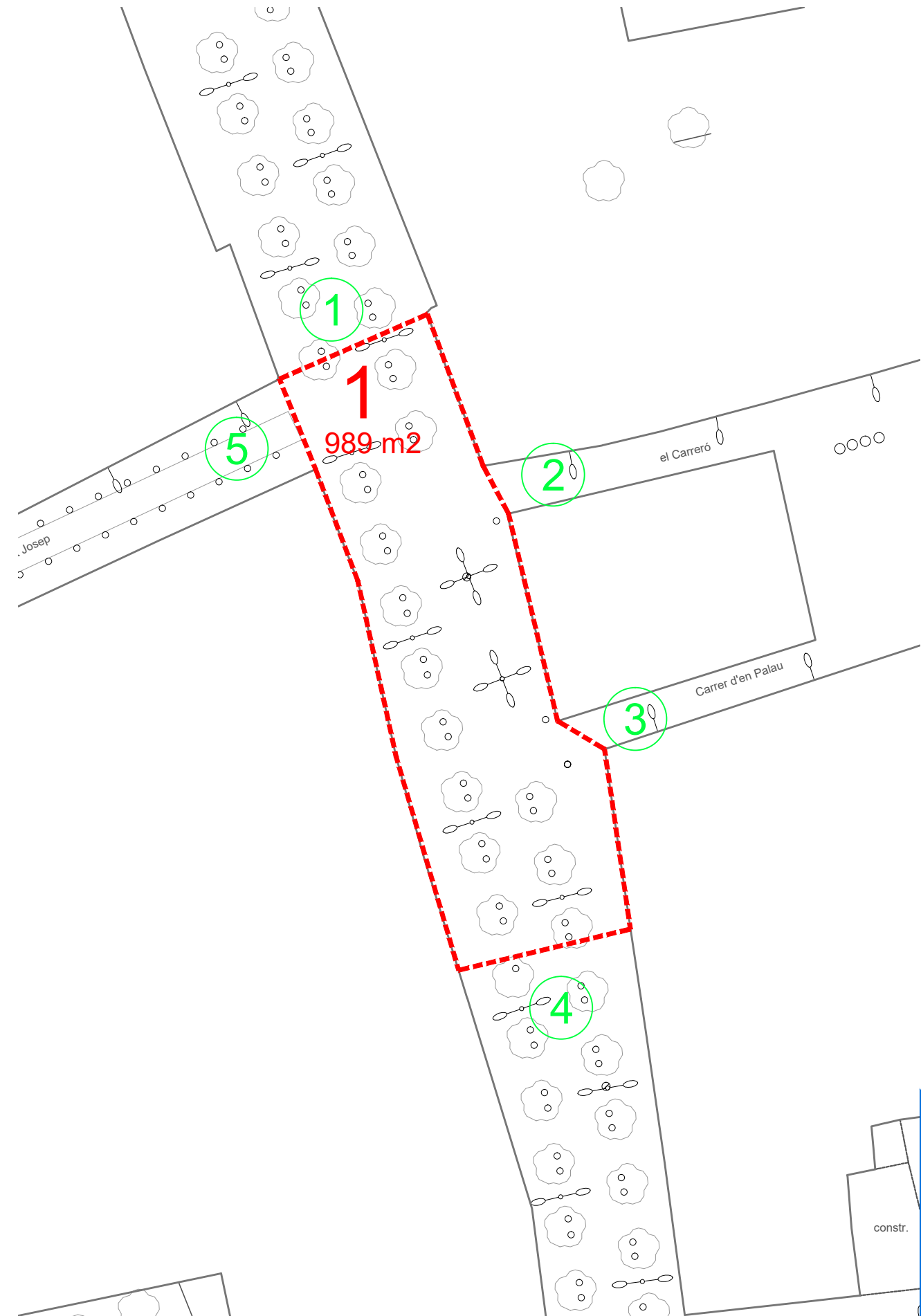
### OCUPACIO

Espai	Amplada	Llargada	Total (m2)	Consideracions
Ajuntament			988	
<b>Alta ocupació</b>			<b>2.964</b>	Alta ocupació 3 Pers/m2
<b>Concert</b>			<b>1.976</b>	Concert 2 Pers/m2
<b>Cadira</b>			<b>988</b>	Cadira 1 Pers/m2
<b>Actes baixa intensitat</b>			<b>494</b>	Actes baixa intensitat 0,5 Pers/m2

### JUSTIFICACIO DE CALCULS **ND**

En base AFORAMENT I NO HIPOTESI DE BLOQUEIG	
( RP = Sup ( Pers > 25 // RS = Pers / Amplada > 175 )	
RP Espai delimitat - EN DELIMITAT	0,33
RS Espai de risc - EN NO DELIMITAT	140,62
Consideració RS de risc a partir de:	3.693
VERMELL RP = DELIMITAT // RS = RISC	
BLANC RP = DELIMITAT // RS = NO RISC	

<b>TOTAL espai</b>	Total (m2)	<b>CONSIDERACIONS SEGONS 30/2015</b>
	989	<b>PAU OBLIGATORI a partir de:</b> 3.693
<b>Alta ocupació</b>	<b>2.967</b>	<b>AFORAMENT</b> 2.967



- Llegenda:**
- nº SORTIDES
  - ÀMBIT EMPLAÇAMENT
  - ESPAI

**EMPLAÇAMENT:** La Riera (Ajuntament)

Escola: 1/500 Revisió: OCTUBRE 2016

SERVEI DE PROTECCIÓ CIVIL





# LA RIERA - Sant Josep / Santa Anna

## CÀLCUL AFORAMENT FITXA 29.3

El càlcul màxim d'aforament s'estableix pel valor més restrictiu entre capacitat màxima d'ocupació i capacitat d'evacuació, i en tot cas si la capacitat d'evacuació no es suficient pel supòsit a desenvolupar s'ha de limitar l'espai amb mitjans necessaris.

**EVACUACIO** NORMA GENERAL: Voral - 3 m carril / Aparcament - 2 o 5 m

Sortida	Carrer	Amplada	Capacitat		Escala	Total	Consideracions
			Pla				
1	La Riera	5	3.000				<b>Consideracions</b> Capacitat d'evacuació: * P/600 - Aire lliure * P/480 - Escales Aire lliure * P/480 - 10xh (2m) - Escales Ascen. (Velòdrom)  Amplada mínima: Segons CTE (3000 pers) – A ≥ 1,20 m Segons RGPEAR – A ≥ 1,80 m  * Amplada: Exclusivament calçada s'ometen les voreres i l'aparcament.
2	Carreró	4,5	2.700				
3	Palau	3,6	2.160				
4	Pujol	5	3.000				
5	La Riera	5	3.000				
6	St. Josep	3	1.800				
<b>TOTAL (sense bloqueig):</b>		<b>26</b>	<b>15.660</b>	<b>0</b>	<b>15.660</b>		
<b>Hipòtesi de bloqueig:</b>		<b>21,10</b>	<b>12.660</b>	<b>0</b>	<b>12.660</b>		

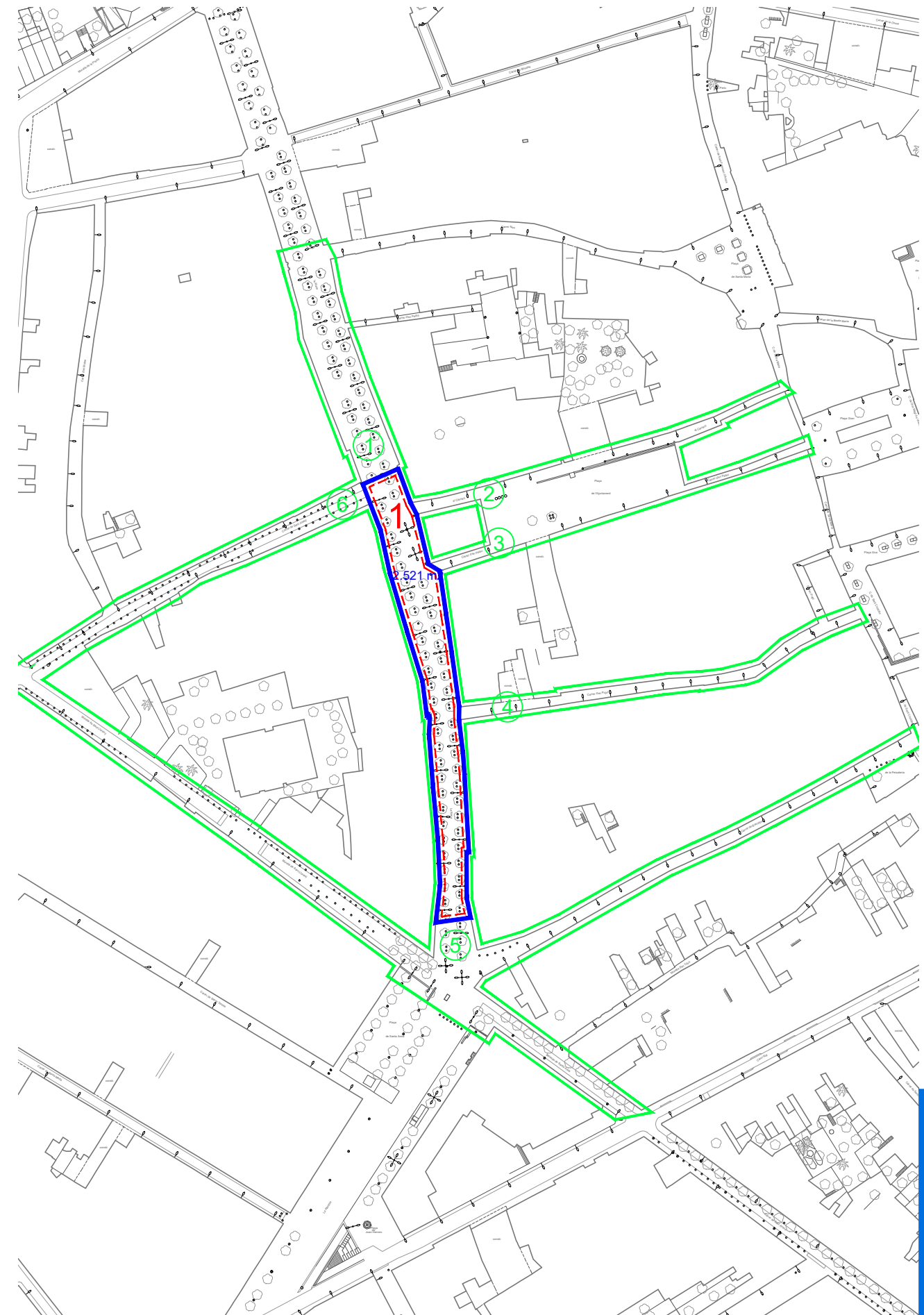
### OCUPACIO

Espai 1	Amplada	Llargada	Total (m2)	Consideracions
St. Josep / Pl. Santa Anna			2.521	
<b>Alta ocupació</b>			<b>7.563</b>	Alta ocupació 3 Pers/m2
<b>Concert</b>			<b>5.042</b>	Concert 2 Pers/m2
<b>Cadira</b>			<b>2.521</b>	Cadira 1 Pers/m2
<b>Actes baixa intensitat</b>			<b>1.261</b>	Actes baixa intensitat 0,5 Pers/m2

### JUSTIFICACIO DE CALCULS **D**

En base AFORAMENT i NO HIPOTESIS DE BLOQUEIG	
[ RP = Sup / Pers > 2,5 // RS = Pers / Amplada > 125 ]	
RP Espai delimitat - EN DELIMITAT	0,33
RS Espai de risc - EN NO DELIMITAT	289,77
Consideració RS de risc a partir de:	4568
VERMELL RP = DELIMITAT // RS = RISC	
BLANC RP = DELIMITAT // RS = NO RISC	

<b>TOTAL espai</b>	Total (m2)	
	2.521	
<b>Alta ocupació</b>	<b>7.563</b>	
<b>CONSIDERACIONS SEGONS 30/2015</b>		
<b>PAU OBLIGATORI a partir de:</b>	<b>4.568</b>	
<b>AFORAMENT</b>	<b>7.563</b>	



- Llegenda:**
- nº SORTIDES
  - ÀMBIT EMPLAÇAMENT
  - ESPAI

**EMPLAÇAMENT:** La Riera (St Josep/Sta Anna)

Escala: 1/1500 Revisió: JULIOL 2017

SERVEI DE PROTECCIÓ CIVIL





# NIT BOJA - c\ Nou / Pl. Santa Anna

## CÀLCUL AFORAMENT FITXA 29.4

El càlcul màxim d'aforament s'estableix pel valor més restrictiu entre capacitat màxima d'ocupació i capacitat d'evacuació, i en tot cas si la capacitat d'evacuació no es suficient pel supòsit a desenvolupar s'ha de limitar l'espai amb mitjans necessaris.

### EVACUACIO NORMA GENERAL: Voral - 3 m carril / Aparcament - 2 o 5 m

Sortida Carrer	Amplada	Capacitat		Consideracions
		600	480	
	Pla	Escala	Total	
1 La Riera	5	3.000		Capacitat d'evacuació: * P/600 - Aire lliure * P/480 - Escales Aire lliure  Amplada mínima: Segons CTE (3000 pers) - A ≥ 1,20 m Segons RGPEAR - A ≥ 1,80 m  * Amplada: Exclusivament calçada s'ometen les voreres i l'aparcament.
2 Bonaire	3	1.800		
3 Nou	3	1.800		
4 Pedró	Sense sortida			
5 Carreró	4,5	2.700		
6 Palau	3,6	2.160		
7 Pujol	3	1.800		
8 Barcelona	3	1.800		
9 Baixada de Santa Anna	3	1.800		
10 Camí Ral- La Riera	5	3.000		
11 Santa Marta	3	1.800		
12 Santa Teresa	3	1.800		
13 St. Llorenç	3	1.800		
14 St. Josep	3	1.800		
15 Argentona	3	1.800		
<b>TOTAL (sense bloqueig):</b>	<b>48,10</b>	<b>28.860</b>	<b>0</b>	<b>28.860</b>
<b>Hipòtesi de bloqueig:</b>	<b>43,10</b>	<b>25.860</b>	<b>0</b>	<b>25.860</b>

### OCUPACIO DESVETLLAMENT BELLUGOS

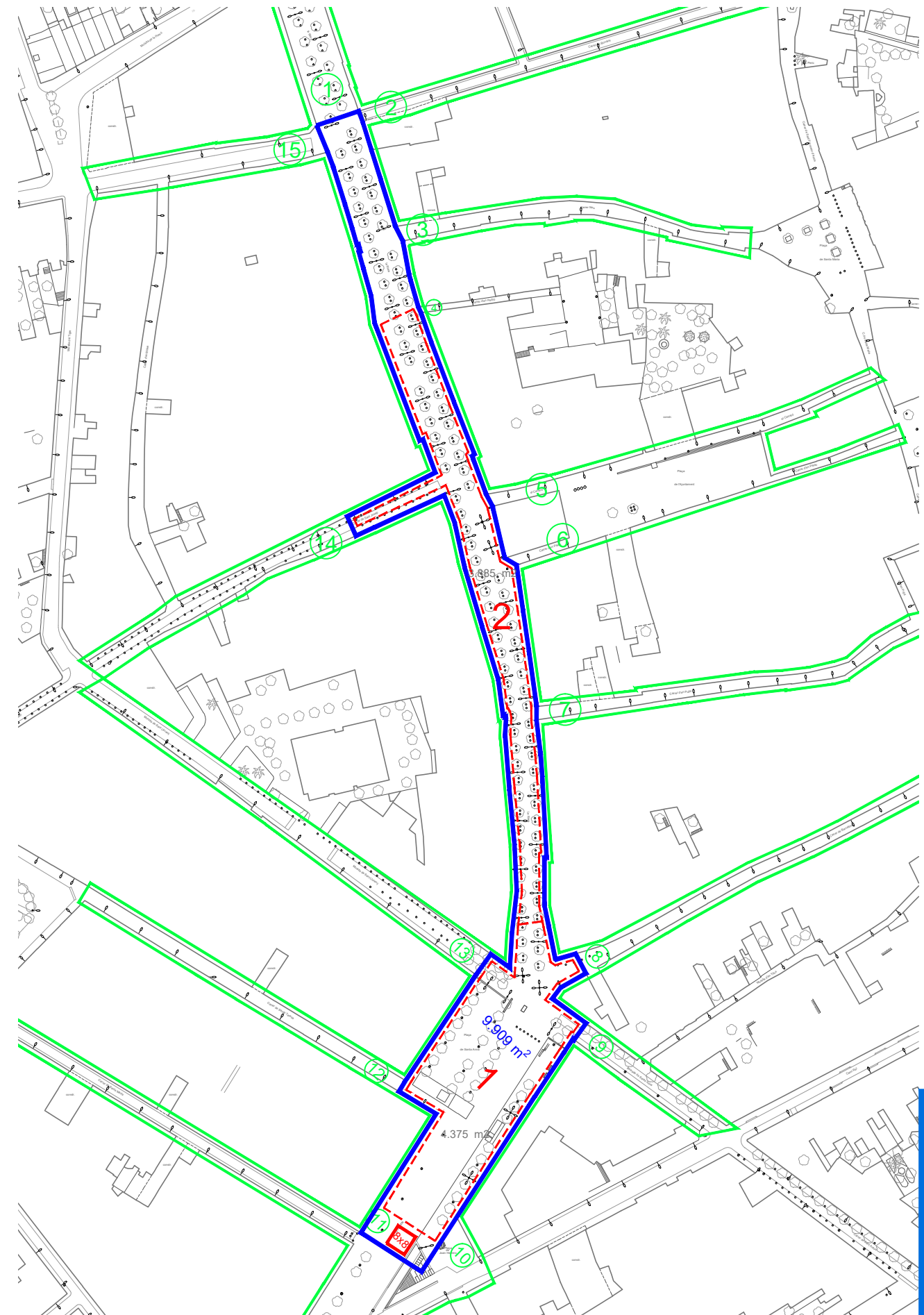
Espai	Total (m2)	Consideracions
<b>Espai1</b> Pl. Santa Anna	4.376	Alta ocupació 3 Pers/m2 Baixa Ocupació 1 Pers/m2
<b>Espai2</b> Nou-Barcelona	3.886	
<b>TOTAL</b>	<b>16.032</b>	

Espai	Total (m2)	Consideracions
<b>Espai1</b> Pl. Santa Anna	4.376	Alta ocupació 3 Pers/m2 Baixa Ocupació 1 Pers/m2
<b>Espai2</b> Nou-Barcelona	3.886	
<b>TOTAL</b>	<b>17.013</b>	
<b>TOTAL espai</b>	<b>9.909</b>	
<b>Alta ocupació</b>	<b>29.727</b>	

### JUSTIFICACIO DE CALCULS **D**

En base AFORAMENT I NO HIPOTESIDE BLOQUEIG	
RP = Sup / Pers > 2,5 // RS = Pers / Amplada > 175	
RP Espai delimitat - EN DELIMITAT	0,57
RS Espai de risc - EN NO DELIMITAT	333,31
Consideració RS de risc a partir de:	8.410
VERMELL RP = DELIMITAT // RS = RISC	
BLANC RP = DELIMITAT // RS = NO RISC	

<b>CONSIDERACIONS SEGONS 30/2015</b>	
<b>PAU OBLIGATORI a partir de:</b>	<b>8.418</b>
<b>AFORAMENT</b>	<b>16.032</b>



Llegenda:

- (n°) SORTIDES
- ÀMBIT EMPLAÇAMENT
- ESPAI

EMPLAÇAMENT: NIT BOJA (Nou-Pl. Santa Anna)	
Escala: 1/2000	Revisió: JULIOL 2018
SERVEI DE PROTECCIÓ CIVIL	





# CAFÉ NOU

CÀLCUL AFORAMENT

FITXA 30

El càlcul màxim d'aforament s'estableix pel valor més restrictiu entre capacitat màxima d'ocupació i capacitat d'evacuació, i en tot cas si la capacitat d'evacuació no es suficient pel supòsit a desenvolupar s'ha de limitar l'espai amb mitjans necessaris.

## EVACUACIO

Sortida	Carrer	Amplada	Capacitat Pla	Escala	Total	Consideracions
1	La Riera	4	2.400			
2.1	Muralla de la Presó	2	1.200			
2.2	Muralla de la Presó	4	2.400			
3	Muralla de la Presó	2,8		1.344		
<b>TOTAL (sense bloqueig):</b>		<b>12,80</b>	<b>6.000</b>	<b>1.344</b>	<b>7.344</b>	
<b>Hipòtesi de bloqueig:</b>		<b>6,80</b>	<b>2.400</b>	<b>1.344</b>	<b>3.744</b>	

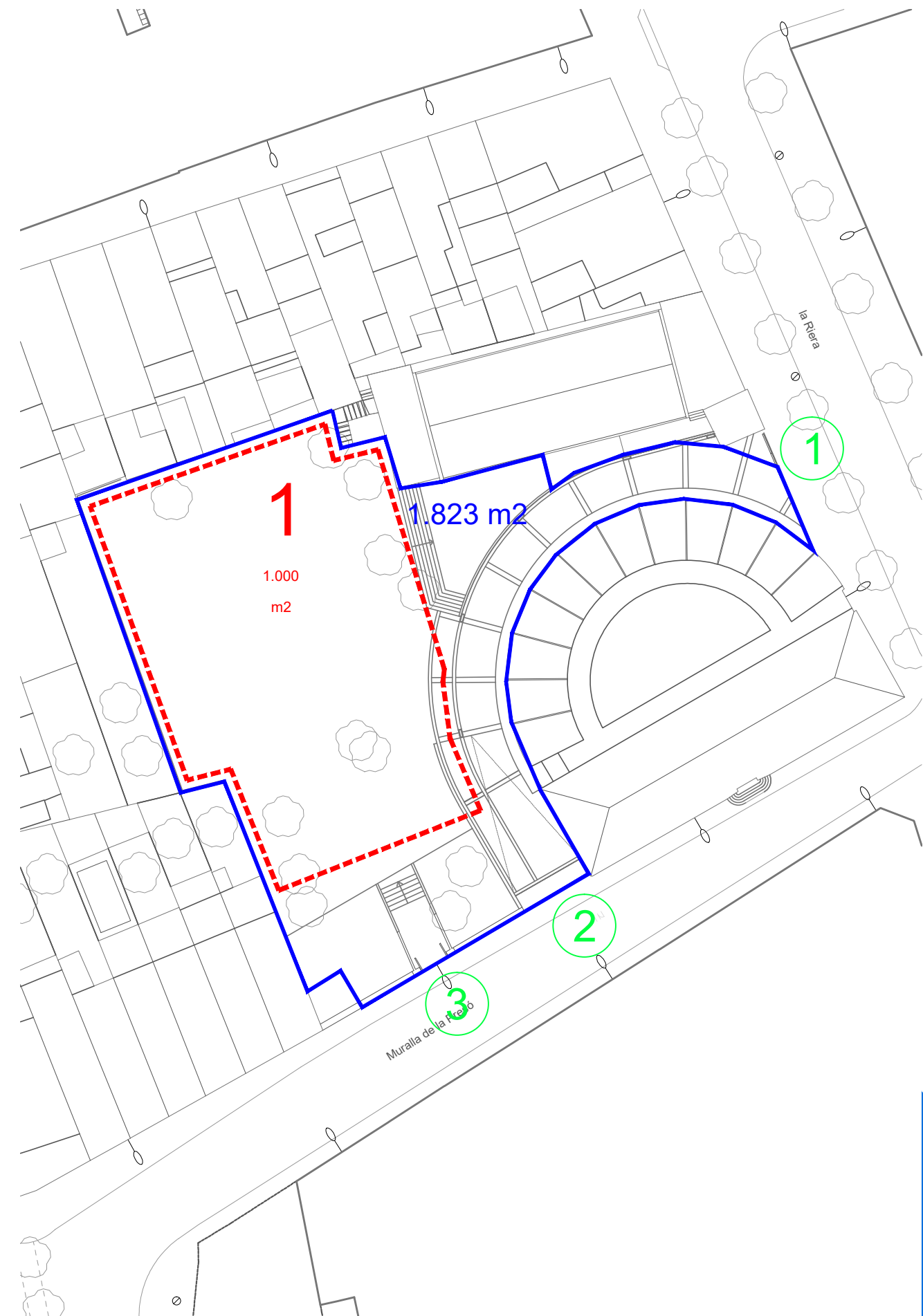
## OCUPACIO

Espai1	Amplada	Llargada	Total (m2)	Consideracions
			1.000,0	
Alta ocupació			3.000	
Concert			2.000	
Cadira /			1.000	
Actes baixa intensitat			500	

## JUSTIFICACIO DE CALCULS D

En base AFORAMENT I NO HIPOTESI DE BLOQUEIG	
( RP = Sup / Pers > 2,5 // RS = Pers / Amplada > 175 )	
RP Espai delimitat - EN DELIMITAT	0,33
RS Espai de risc - EN NO DELIMITAT	292,50
Consideració RS de risc a partir de:	2240
VERMELL RP = DELIMITAT // RS = RISC	
BLANC RP = DELIMITAT // RS = NO RISC	

<b>TOTAL espai</b>	Total (m2)	<b>CONSIDERACIONS SEGONS 30/2015</b>
	1.823	<b>PAU OBLIGATORI a partir de:</b> 2.240
<b>Alta ocupació</b>	<b>5.469</b>	<b>AFORAMENT</b> 3.744

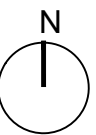


- Llegenda:**
- nº SORTIDES
  - ÀMBIT EMPLAÇAMENT
  - ESPAI

**EMPLAÇAMENT:** Pati del Cafè Nou

Escala: 1/500 Revisió: OCTUBRE 2016

SERVEI DE PROTECCIÓ CIVIL





# PLAÇA DELS BOUS

## CÀLCUL AFORAMENT FITXA 31

El càlcul màxim d'aforament s'estableix pel valor més restrictiu entre capacitat màxima d'ocupació i capacitat d'evacuació, i en tot cas si la capacitat d'evacuació no es suficient pel supòsit a desenvolupar s'ha de limitar l'espai amb mitjans necessaris.

### EVACUACIO

Sortida	Carrer	Amplada	Capacitat Pla	Escala	Total
1	Muralla de la Presó	3	1.800		
2	Bisbe Francesc	5	3.000		
3	Muralla Genovesos	3	1.800		
4	Pl Pere Màrtir Viada	3	1.800		
<b>TOTAL (sense bloqueig):</b>		<b>14,00</b>	<b>8.400</b>	<b>0</b>	<b>8.400</b>
<b>Hipòtesi de bloqueig:</b>		<b>9,00</b>	<b>5.400</b>	<b>0</b>	<b>5.400</b>

**Consideracions**  
 Capacitat d'evacuació:  
 \* P/600 - Aire lliure  
 \* P/480 - Escales Aire lliure  
 \* P/480 - 10xh (0m) - Escales  
 Amplada mínima:  
 Segons CTE (3000 pers) - A ≥ 1,20 m  
 Segons RGPEAR - A ≥ 1,80 m  
 \* Amplada: Exclusivament calçada s'ometen les voreres i l'aparcament.

### OCUPACIO

Espai	Amplada	Llargada	Total (m2)
Zona Seca			415
<b>Alta ocupació</b>			<b>1.245</b>
<b>Concert</b>			<b>830</b>
<b>Cadira /</b>			<b>415</b>
<b>Actes baixa intensitat</b>			<b>208</b>

**Consideracions**

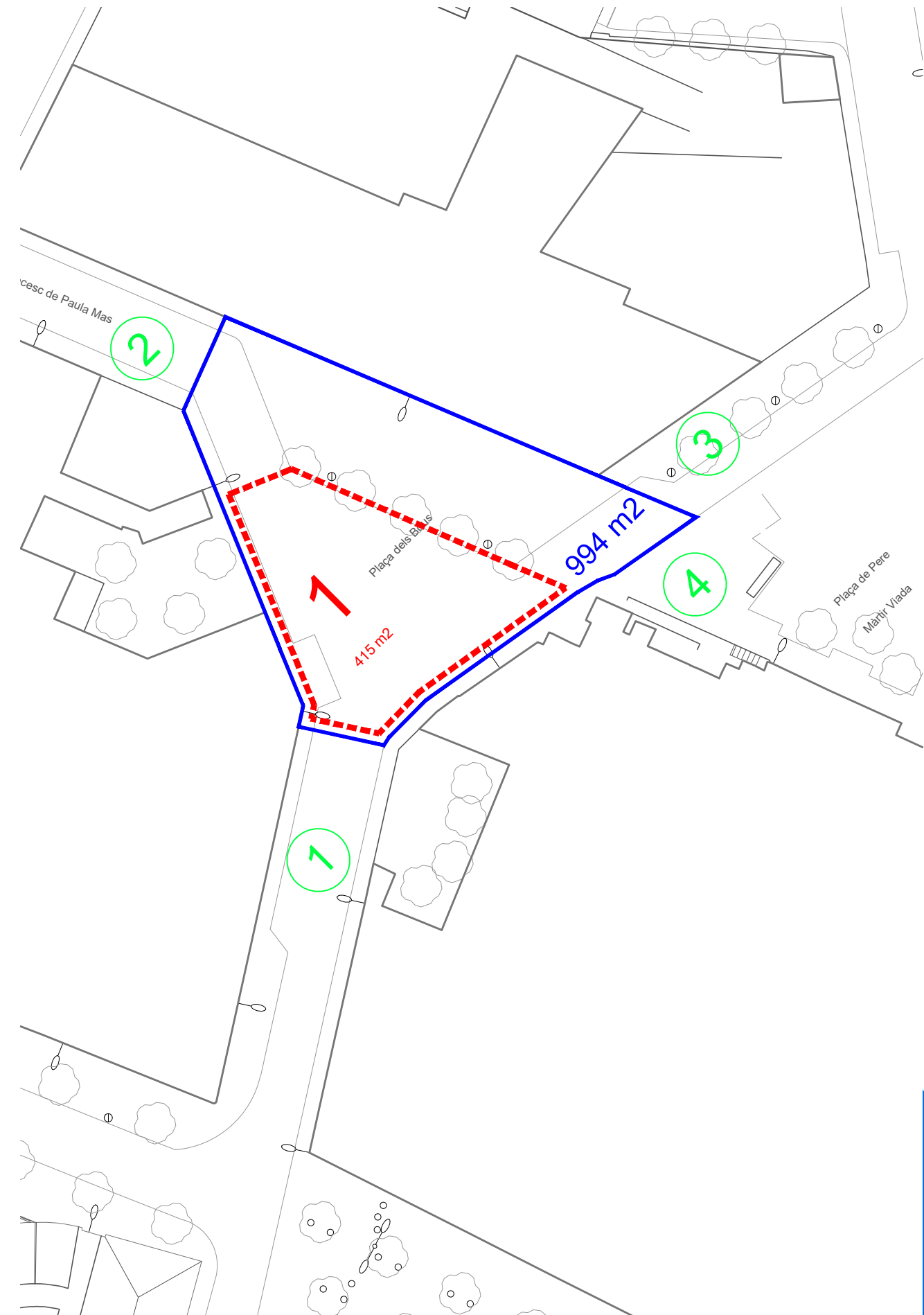
Alta ocupació	3	Pers/m2
Concert	2	Pers/m2
Cadira /	1	Pers/m2
Actes baixa intensitat	0,5	Pers/m2

### JUSTIFICACIO DE CALCULS **D**

En base AFORAMENT I ND HIPOTESI DE BLOQUEIG  
 ( RP = Sup / Pers > 2,5 // RS = Pers / Amplada > 175 )  
 RP Espai delimitat - EN DELIMITAT 0,33  
 RS Espai de risc - EN NO DELIMITAT **213,00**  
 Consideració RS de risc a partir de: 2450  
 VERMELL RP = DELIMITAT // RS = RISC  
 BLANC RP = DELIMITAT // RS = NO RISC

<b>TOTAL espai</b>	Total (m2)
	994
<b>Alta ocupació</b>	<b>2.982</b>

**CONSIDERACIONS SEGONS 30/2015**  
**PAU OBLIGATORI a partir de: 2.450**  
**AFORAMENT 2.982**



**Llegenda:**

- (n°) SORTIDES
- ÀMBIT EMPLAÇAMENT
- ESPAI

**EMPLAÇAMENT:** Plaça dels Bous

Escola: 1/500 Revisió: OCTUBRE 2016

SERVEI DE PROTECCIÓ CIVIL





# TECNOCAMPUS - Plaça

## CÀLCUL AFORAMENT FITXA 32.1

El càlcul màxim d'aforament s'estableix pel valor més restrictiu entre capacitat màxima d'ocupació i capacitat d'evacuació, i en tot cas si la capacitat d'evacuació no es suficient pel supòsit a desenvolupar s'ha de limitar l'espai amb mitjans necessaris.

### EVACUACIO

Sortida	Carrer	Amplada	Capacitat Pla	Escala	Total	Consideracions
1	Interior c/Tordera i c/ Err	15,9	7.632			
2	Passeig de Marina	11,3	5.424			
<b>TOTAL (sense bloqueig):</b>		<b>27,20</b>	<b>13.056</b>	<b>0</b>	<b>13.056</b>	* Amplada: Exclusivament calçada s'ometen les voreres i l'aparcament.
<b>Hipòtesi de bloqueig:</b>		<b>11,30</b>	<b>5.424</b>	<b>0</b>	<b>5.424</b>	

### OCUPACIO

Espai	Amplada	Llargada	Total (m2)	Consideracions
Plaça			3.070	
Alta ocupació			9.210	
Concert			6.140	
Cadira			3.070	
Actes baixa intensitat			1.535	

### JUSTIFICACIO DE CALCULS D

En base AFORAMENT I NO HIPOTESIDE BLOQUEIG

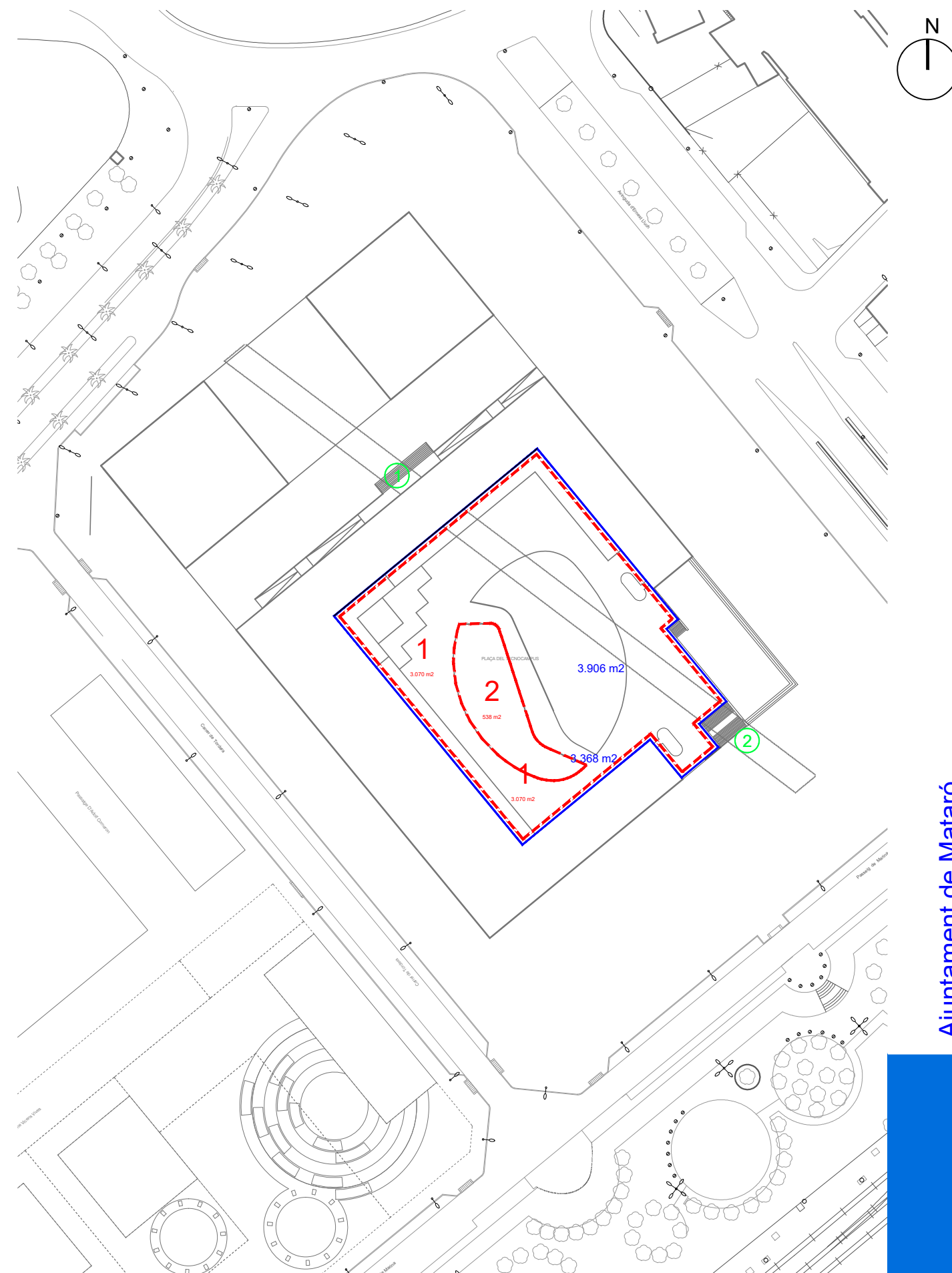
(RP = Sup / Pers > 2,5 / RS = Pers / Amplada > 175)

RP Espai delimitat - EN DELIMITAT	0,33
RS Espai de risc - EN NO DELIMITAT	199,41

Consideració RS de risc a partir de: 4750

VERMELL RP = DELIMITAT // RS = RISC  
BLANC RP = DELIMITAT // RS = NO RISC

<b>TOTAL espai</b>	<b>Total (m2)</b>	<b>CONSIDERACIONS SEGONS 30/2015</b>
	3.906	<b>PAU OBLIGATORI a partir de:</b> 4.760
<b>Alta ocupació</b>	<b>11.718</b>	<b>AFORAMENT</b> 5.424



<b>Llegenda:</b>	<b>EMPLAÇAMENT:</b> Plaça Tecnocampus
<ul style="list-style-type: none"> <li><span style="border: 1px solid green; border-radius: 50%; padding: 2px;">nº</span> SORTIDES</li> <li><span style="border: 1px dashed blue; padding: 2px;"> </span> ÀMBIT EMPLAÇAMENT</li> <li><span style="border: 1px dashed red; padding: 2px;"> </span> ESPAI</li> </ul>	Escala: 1/1250    Revisió: OCTUBRE 2016 SERVEI DE PROTECCIÓ CIVIL





# TECNOCAMPUS - Plaça

## CÀLCUL AFORAMENT FITXA 32.2

El càlcul màxim d'aforament s'estableix pel valor més restrictiu entre capacitat màxima d'ocupació i capacitat d'evacuació, i en tot cas si la capacitat d'evacuació no es suficient pel supòsit a desenvolupar s'ha de limitar l'espai amb mitjans necessaris.

### EVACUACIO

Sortida	Carrer	Amplada	Capacitat Pla	Escala	Total	Consideracions
1	Interior c/Tordera i c/ Err	15,9	7.632			
2	Passeig de Marina	11,3	5.424			
<b>TOTAL (sense bloqueig):</b>		<b>27,20</b>	<b>13.056</b>	<b>0</b>	<b>13.056</b>	* Amplada: Exclusivament calçada s'ometen les voreres i l'aparcament.
<b>Hipòtesi de bloqueig:</b>		<b>11,30</b>	<b>5.424</b>	<b>0</b>	<b>5.424</b>	

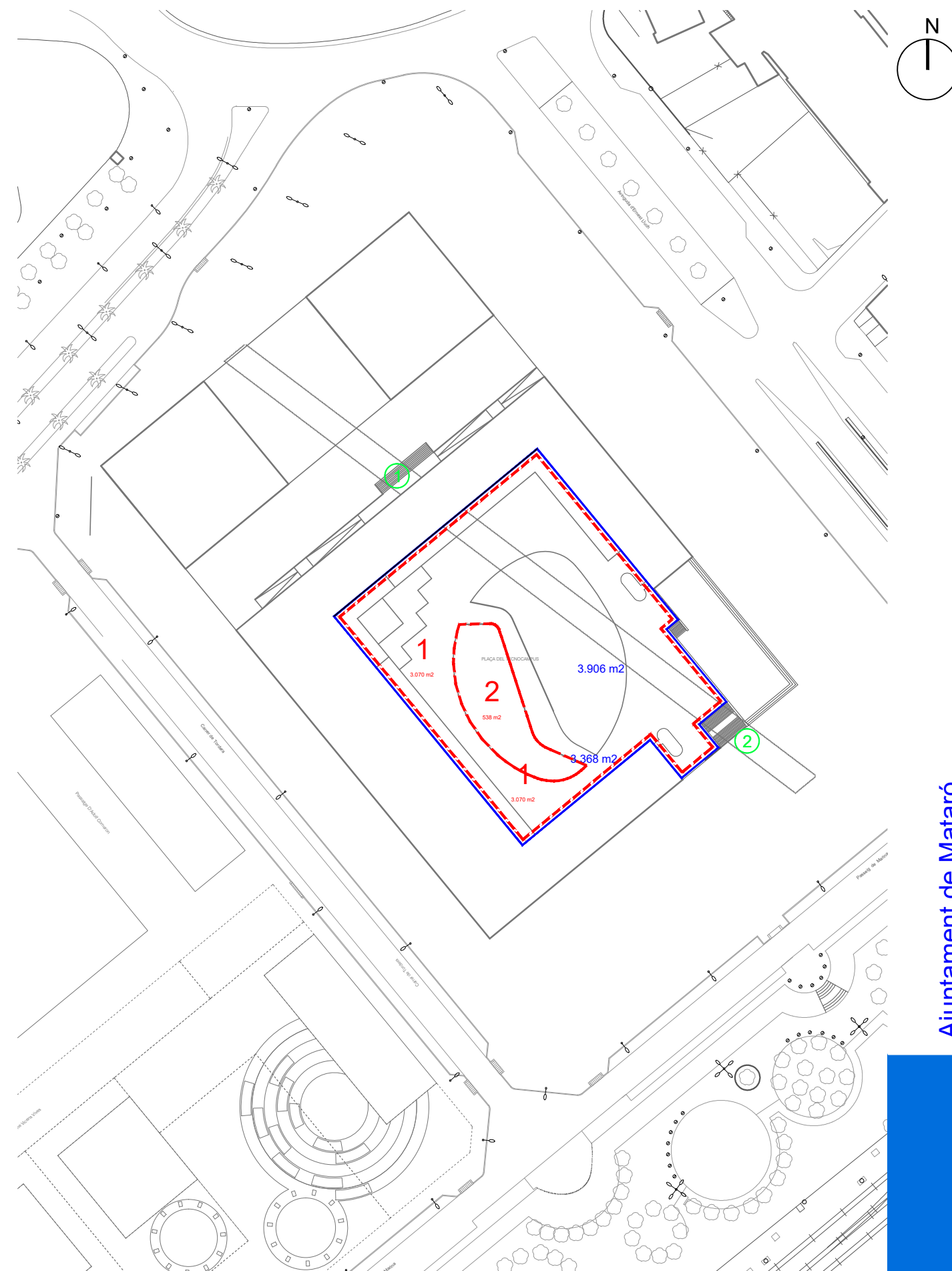
### OCUPACIO

Espai	Amplada	Llargada	Total (m2)	Consideracions	
<b>Espai1</b> Plaça			3.070		Alta ocupació 3 Pers/m2 Concert 2 Pers/m2 Cadira 1 Pers/m2 Actes baixa intensitat 0,5 Pers/m2
Alta ocupació			9.210		
Concert			6.140		
Cadira			3.070		
Actes baixa intensitat			1.535		
<b>Espai2</b>					
Alta ocupació			0		
Concert			0		
Cadira			0		
Actes baixa intensitat			0		
<b>TOTAL espai</b>				Total (m2)	
				3.906	
<b>Alta ocupació</b>				11.718	

### JUSTIFICACIO DE CALCULS **D**

En base AFORAMENT I NO HIPOTESIS DE BLOQUEIG	
I RP = Sup / Pers > 2,5 // RS = Pers / Amplada > 125	
RP Espai delimitat - EN DELIMITAT	0,33
RS Espai de risc - EN NO DELIMITAT	199,41
Consideració RS de risc a partir de: 4760	
VERMELL RP = DELIMITAT // RS = RISC	
BLANC RP = DELIMITAT // RS = NO RISC	

**CONSIDERACIONS SEGONS 30/2015**  
**PAU OBLIGATORI a partir de:** 4.760  
**AFORAMENT** 5.424



**Llegenda:**

- nº SORTIDES
- ÀMBIT EMPLAÇAMENT
- ESPAI

**EMPLAÇAMENT:** Plaça Tecnocampus

Escala: 1/1250 Revisió: OCTUBRE 2016

SERVEI DE PROTECCIÓ CIVIL





# CEIP CIRERA

## CÀLCUL AFORAMENT FITXA 33

El càlcul màxim d'aforament s'estableix pel valor més restrictiu entre capacitat màxima d'ocupació i capacitat d'evacuació, i en tot cas si la capacitat d'evacuació no es suficient pel supòsit a desenvolupar s'ha de limitar l'espai amb mitjans necessaris.

### EVACUACIO

Sortida	Carrer	Amplada	Capacitat Pla	Escala	Total
1.1	Torrent de la pòlvora	2,07		994	
1.2	Torrent de la pòlvora	2,07	1.242		
2	Av. Corregiment	2,5		1.200	
3	Av. Corregiment (Rampa)	4	2.400		
<b>TOTAL (sense bloqueig):</b>		<b>10,64</b>	<b>3.642</b>	<b>2.194</b>	<b>5.836</b>
<b>Hipòtesi de bloqueig:</b>		<b>4,14</b>	<b>1.242</b>	<b>994</b>	<b>2.236</b>

#### Consideracions

Capacitat d'evacuació:  
 \* P/600 - Aire lliure  
 \* P/480 - Escales Aire lliure  
 \* P/480 - 10xh (0m) - Escales

Amplada mínima:  
 Segons CTE (3000 pers) - A ≥ 1,20 m  
 Segons RGPEAR - A ≥ 1,80 m

\* Amplada: Exclusivament calçada s'ometen les voreres i l'aparcament.

### OCUPACIO

Espai1	Amplada	Llargada	Total (m2)
			2.050
<b>Alta ocupació</b>			<b>6.150</b>
<b>Concert</b>			<b>4.100</b>
<b>Cadira</b>			<b>2.050</b>
<b>Actes baixa intensitat</b>			<b>1.025</b>

#### Consideracions

Alta ocupació	3	Pers/m2
Concert	2	Pers/m2
Cadira	1	Pers/m2
Actes baixa intensitat	0,5	Pers/m2

#### SORTIDA 2

Com que no les escales no disposen de baranes intermitges ni existeix il·luminació d'emergència. Es considera bloquejada aquesta sortida a nivell de càlculs tot i que haurà d'estar accessible durant la celebració de l'acte.

#### SORTIDA 3

La rampa tot i tenir un pendent elevat, es considera utilitzable per a la celebració d'un acte extraordinari. Tanmateix, s'ha de garantir il·luminació suficient d'aquest accés.

#### JUSTIFICACIO DE CALCULS

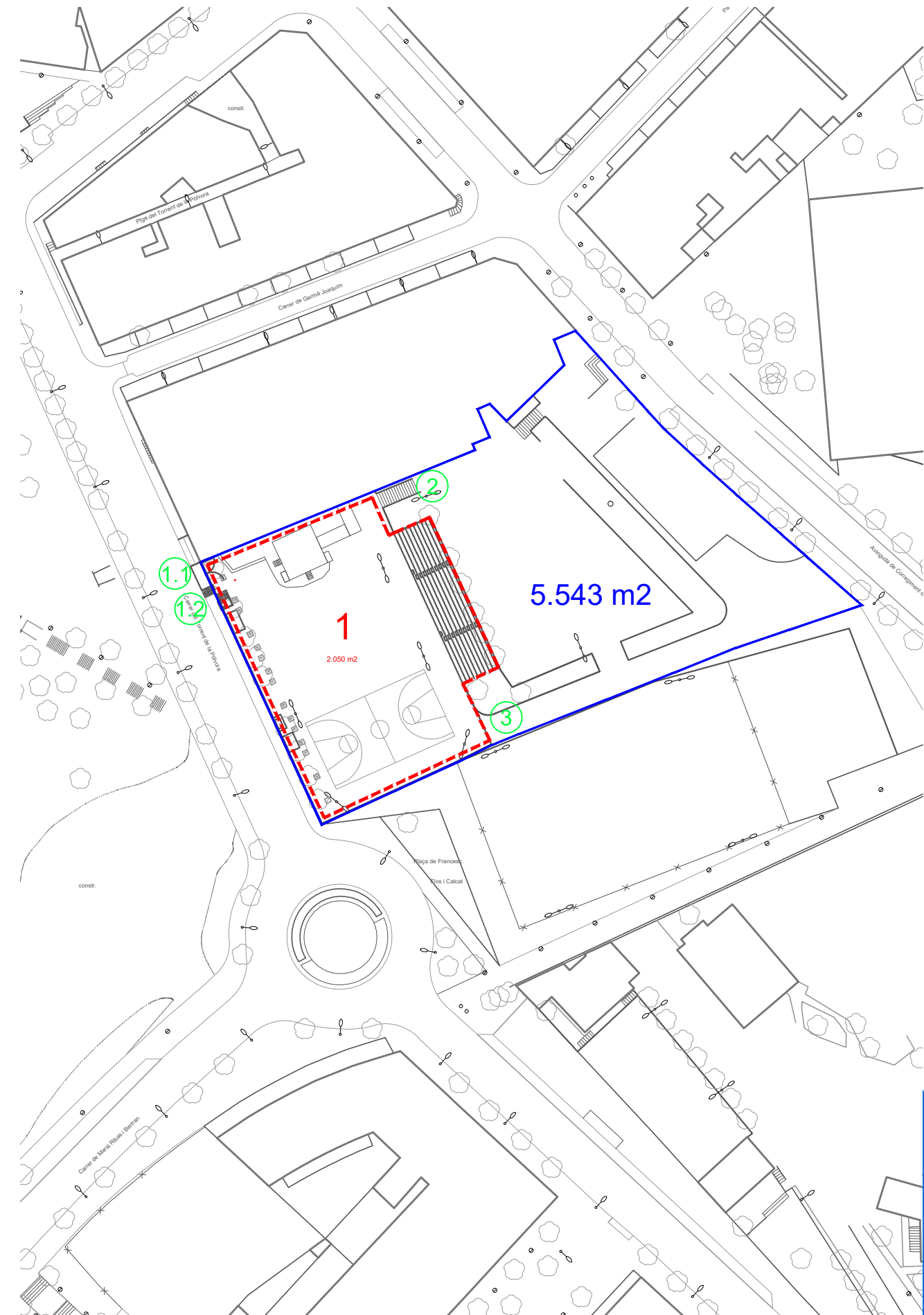
**D**

En base AFORAMENT I ND HIPOTESIDE BLOQUEIG	
[ RP = Sup / Pers > 2,5 // RS = Pers / Amplada > 175 ]	
RP Espai delimitat - EN DELIMITAT	0,33
RS Espai de risc - EN NO DELIMITAT	210,11
Consideració RS de risc a partir de:	1862
VERMELL RP = DELIMITAT // RS = RISC	
BLANC RP = DELIMITAT // RS = NO RISC	

#### CONSIDERACIONS SEGONS 30/2015

**PAU OBLIGATORI a partir de:** 2.000  
**AFORAMENT** 2.236

<b>TOTAL espai</b>	Total (m2)
	5.543
<b>Alta ocupació</b>	<b>16.629</b>



#### Llegenda:

- (n°) SORTIDES
- ÀMBIT EMPLAÇAMENT
- ESPAI

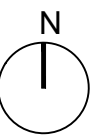
#### EMPLAÇAMENT:

CEIP Cirera

Escala: 1/1000

Revisió: OCTUBRE 2016

SERVEI DE PROTECCIÓ CIVIL





# TORRE LLAUDER

## CÀLCUL AFORAMENT FITXA 34

El càlcul màxim d'aforament s'estableix pel valor més restrictiu entre capacitat màxima d'ocupació i capacitat d'evacuació, i en tot cas si la capacitat d'evacuació no es suficient pel supòsit a desenvolupar s'ha de limitar l'espai amb mitjans necessaris.

### EVACUACIO

Sortida	Carrer	Amplada	Capacitat Pla	Escala	Total
1	Av. President Companys	4,5		2.160	
1.1	Av. President Companys	3		1.440	
1.2	Av. President Companys	3		1.440	
<b>TOTAL (sense bloqueig):</b>		<b>11</b>	<b>0</b>	<b>5.040</b>	<b>5.040</b>
<b>Hipòtesi de bloqueig:</b>		<b>4,50</b>	<b>0</b>	<b>2.160</b>	<b>300</b>

#### Consideracions

Capacitat d'evacuació:  
 \* P/600 - Aire lliure  
 \* P/480 - Escales Aire lliure  
 \* P/480-10xh (4m) - Escales Parc Central

Amplada mínima:  
 Segons CTE (3000 pers) – A ≥ 1,20 m  
 Segons RGPEAR – A ≥ 1,80 m

\* Amplada: Exclusivament calçada s'ometen les voreres i l'aparcament.

### OCUPACIO

Espai 1	Amplada	Llargada	Total (m2)
Zona Seca			844,0
<b>Alta ocupació</b>			<b>2.532</b>
<b>Concert</b>			<b>1.688</b>
<b>Cadira</b>			<b>844</b>
<b>Actes baixa intensitat</b>			<b>422</b>

#### Consideracions

Alta ocupació 3 Pers/m2  
 Concert 2 Pers/m2  
 Cadira 1 Pers/m2  
 Actes baixa intensitat 0,5 Pers/m2

#### HIPÒTESI ESPAI OBERT

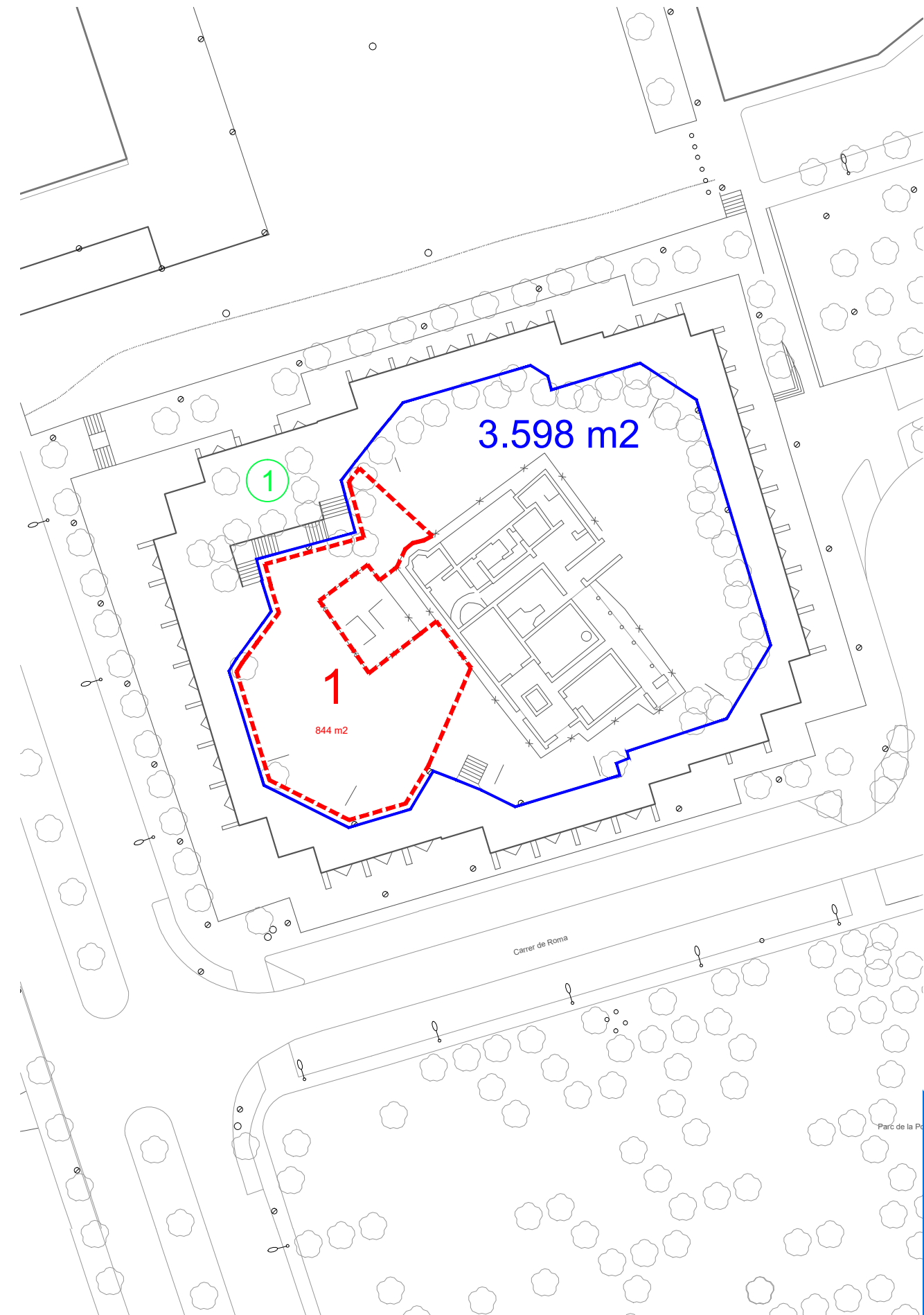
Només existeix un accés al recinte el recorregut d'evacuació del qual és lliure i sense elements de risc. Així mateix, es considera que l'espai no s'ocupa completament permetent un possible moviment de persones que genera un marge de seguretat entre els espectadors i altres elements de risc de l'acte suficient.

#### JUSTIFICACIO DE CALCULS **ND**

En base AFORAMENT I ND HIPOTESI DE BLOQUEIG	
[ RP = Sup / Pers > 2,5 // RS = Pers / Amplada > 175 ]	
RP Espai delimitat - EN DELIMITAT	0,33
RS Espai de risc - EN NO DELIMITAT	28,57
Consideració RS de risc a partir de:	1038
VERMELL RP = DELIMITAT // RS = RISC	
BLANC RP = DELIMITAT // RS = NO RISC	

<b>TOTAL espai</b>	Total (m2)
	3.598
<b>Alta ocupació</b>	<b>10.794</b>

<b>CONSIDERACIONS SEGONS 30/2015</b>	
<b>PAU OBLIGATORI a partir de:</b>	<b>2.000</b>
<b>AFORAMENT</b>	<b>300</b>



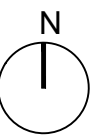
#### Llegenda:

- (1) SORTIDES
- ÀMBIT EMPLAÇAMENT
- ESPAI

EMPLAÇAMENT: Torre Llauder

Escala: 1/750 Revisió: OCTUBRE 2016

SERVEI DE PROTECCIÓ CIVIL





# CAVALCADA DE REIS (HISTÒRIC)

CÀLCUL AFORAMENT  
FITXA 35.1

El càlcul màxim d'aforament s'estableix pel valor més restrictiu entre capacitat màxima d'ocupació i capacitat d'evacuació, i en tot cas si la capacitat d'evacuació no es suficient pel supòsit a desenvolupar s'ha de limitar l'espai amb mitjans necessaris.

## EVACUACIO

Sortida	Carrer	Longitud	Total
RAM 1	Rda. Alfons X - Pl. Espanya		716
RAM 2	Pl. Espanya - Pl. Granollers		597
RAM 3	Pl. Granollers - Camí del Mig		823
RAM 4	Avgda. Lluís Companys - Pl. Fleming		884
RAM 5	Pl. Fleming - Pl. Sta. Anna		581
RAM 6	Pl. Sta. Anna - Ajuntament		203

**LONGITUD TOTAL:** 3.804

**CAVALCADA Reis (Carrosses)** 500

### Consideracions

Capacitat d'evacuació:  
 \* P/600 - Aire lliure  
 \* P/480 - Escales Aire lliure  
 \* P/480 - 10xh (4m) - Escales Parc Central

Amplada mínima:  
 Segons CTE (3000 pers) - A ≥ 1,20 m  
 Segons RGPEAR - A ≥ 1,80 m

\* Amplada: Exclusivament calçada s'ometen les voreres i l'aparcament.

## OCUPACIO

Tram	Màxim espectadors	Mínim espectadors	Total (Pers.)
Tram 1	11.456	5.728	
Tram 2	9.552	4.776	
Tram 3	13.168	6.584	
Tram 4	14.144	7.072	
Tram 5	9.296	4.648	
Tram 6	3.248	1.624	

### Consideracions

Màxim espectadors 2 costats x 4 files x 2 pers 16 Pers/m  
 Mínim espectadors 2 costats x 2 files x 2 pers 8 Pers/m

### HIPÒTESI ESPAI OBERT

L'experiència demostra que els trams 2, 5 i 6 (En que hi ha espais singulars) són els de màxima afluència, i que els trams 1, 3 i 4 l'afluència és bastant menor.  
 La cavalcada de Mataró té una longitud màxima amb carrosses de 500 metres.

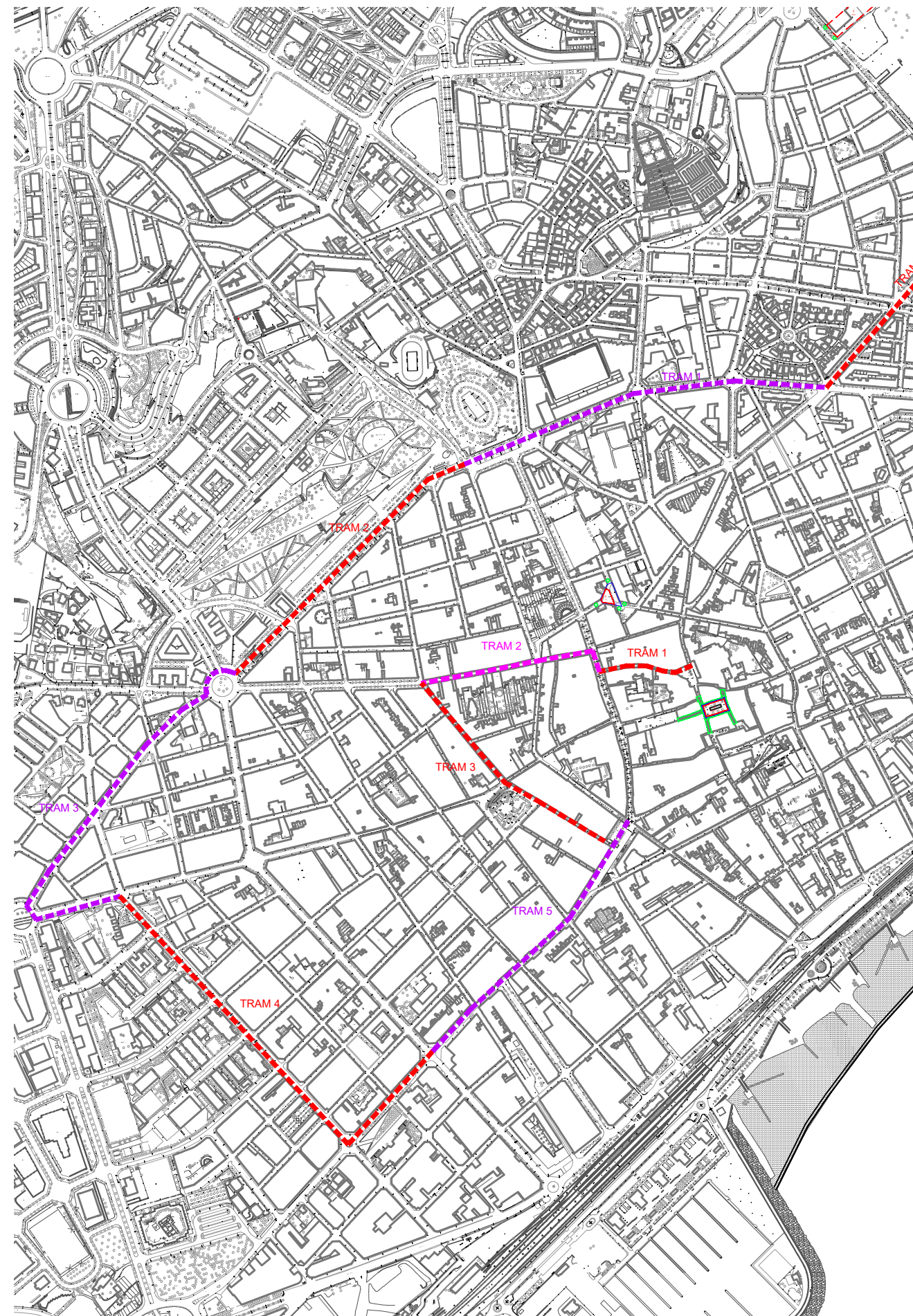
### JUSTIFICACIO DE CALCULS ND

En base AFORAMENT I NO HIPOTESIS DE BLOQUEIG	
[ RP = Sup / Pers > 2,5 // RS = Pers / Amplada > 175 ]	
RP Espai delimitat - EN DELIMITAT	0,09
RS Espai de risc - EN NO DELIMITAT	2,10
Consideració RS de risc a partir de: 7E+05	
VERMELL RP = DELIMITAT // RS = RISC	
BLANC RP = DELIMITAT // RS = NO RISC	

### CONSIDERACIONS SEGONS 30/2015

PAU OBLIGATORI a partir de: 10.000  
 AFORAMENT 8.000

TOTAL espai	Total (Pers.)	8.000
CAVALCADA Reis (Carrosses)		500
TOTAL trams		41.480



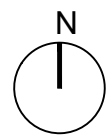
### Llegenda:

- TRAM 1 (Red dashed line)
- TRAM 2 (Blue dashed line)
- TRAM 3 (Green dashed line)
- TRAM 4 (Yellow dashed line)
- TRAM 5 (Purple dashed line)
- TRAM 6 (Orange dashed line)

EMPLAÇAMENT: Cavalcada de Reis

Escala: 1/10000 Revisió: OCTUBRE 2016

SERVEI DE PROTECCIÓ CIVIL





# CAVALCADA DE REIS A PARTIR DEL 2020

CÀLCUL AFORAMENT  
FITXA 35.2

El càlcul màxim d'aforament s'estableix pel valor més restrictiu entre capacitat màxima d'ocupació i capacitat d'evacuació, i en tot cas si la capacitat d'evacuació no es suficient pel supòsit a desenvolupar s'ha de limitar l'espai amb mitjans necessaris.

## EVACUACIO

Sortida Carrer	Longitud	Total	Consideracions
RAM 0 Rda. Cervantes - Rda. Alfons X		443	Capacitat d'evacuació: * P/600 - Aire lliure
RAM 1 Rda. Alfons X - Pl. Espanya		716	* P/480 - Escales Aire lliure
RAM 2 Pl. Espanya - Pl. Granollers		597	* P/480 - 10xh (4m) - Escales Parc Central
RAM 3 Pl. Granollers - Camí del Mig		823	
RAM 4 Avgda. Lluís Companys - Pl. Fleming		884	Amplada mínima: Segons CTE (3000 pers) - A ≥ 1,20 m Segons RGPEAR - A ≥ 1,80 m
RAM 5 Pl. Fleming - Pl. Sta. Anna		581	
RAM 6 Pl. Sta. Anna - Ajuntament		203	
<b>LONGITUD TOTAL:</b>		<b>4.247</b>	* Amplada: Exclusivament calçada s'ometen les voreres i l'aparcament.
<b>CAVALCADA Reis (Carrosses)</b>		<b>500</b>	

## OCUPACIO

Tram	Màxim espectadors	Mínim espectadors	Total (Pers.)	Consideracions
Tram 1	11.456	5.728	17.184	Màxim espectadors 2 costats x 4 files x 2 pers 16 Pers/ml Mínim espectadors 2 costats x 2 files x 2 pers 8 Pers/ml
Tram 2	9.552	4.776	14.328	
Tram 3	13.168	6.584	19.752	HIPÒTESI ESPAI OBERT L'experiència demostra que els trams 2, 5 i 6 (En que hi ha espais singulars) són els de màxima aflluència, i que els trams 1, 3 i 4 l'aflluència és bastant menor.
Tram 4	14.144	7.072	21.216	La cavalcada de Mataró té una longitud màxima amb carrosses de 500 metres.
Tram 5	9.296	4.648	13.944	
Tram 6	3.248	1.624	4.872	
Tram 0	7.088	3.544	10.632	

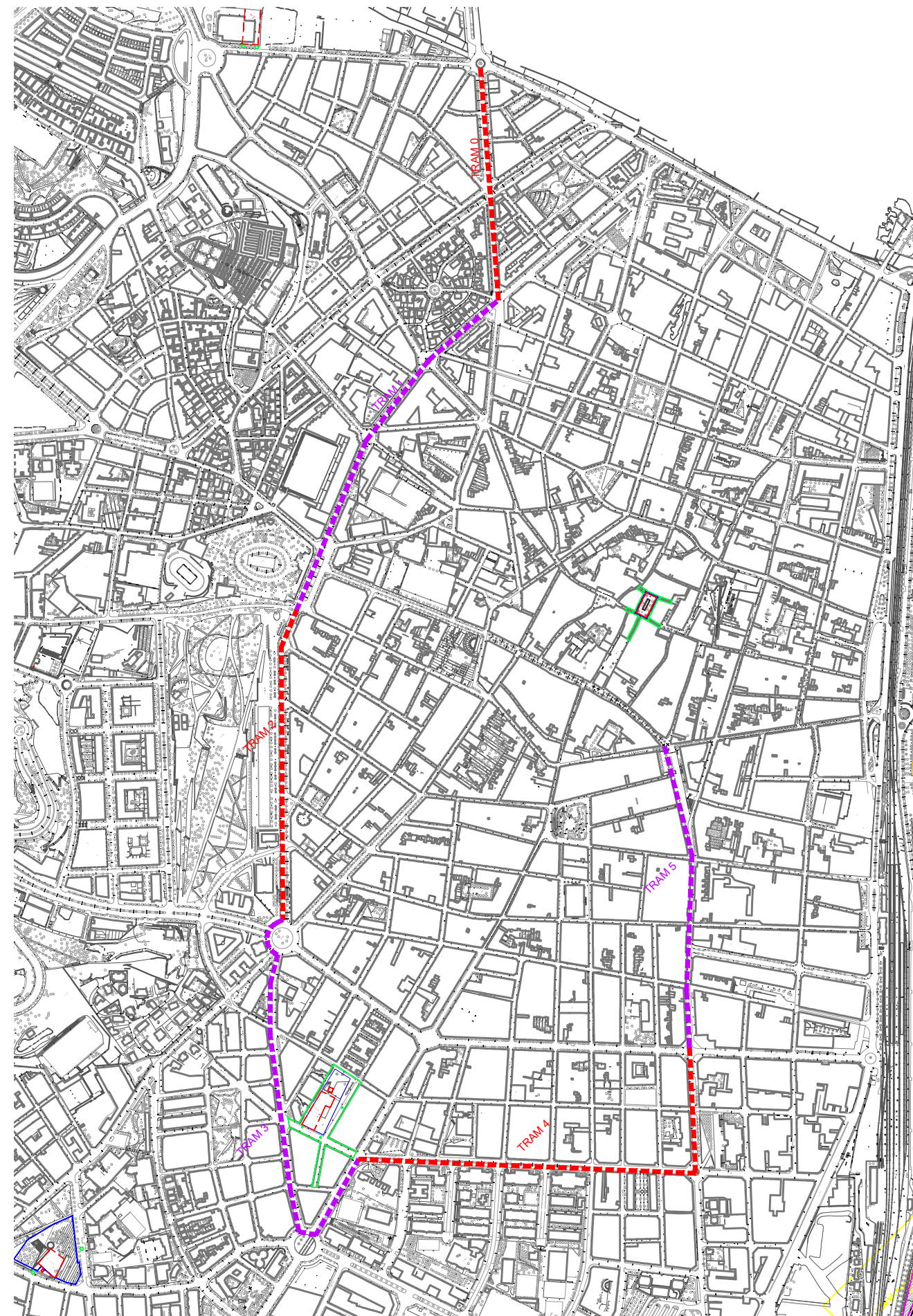
## JUSTIFICACIO DE CALCULS

En base AFORAMENT I NO HIPOTESI DE BLOQUEIG	
$IRP = \text{Sup} / \text{Pers} > 2,5 \text{ URS} = \text{Pers} / \text{Amplada} > 175 \text{ l}$	
RP Espai delimitat - EN DELIMITAT	0,09
RS Espai de risc - EN NO DELIMITAT	1,88
Consideració RS de risc a partir de:	7E+05
VERMELL RP = DELIMITAT // RS = RISC	
BLANC RP = DELIMITAT // RS = NO RISC	

## CONSIDERACIONS SEGONS 30/2015

PAU OBLIGATORI a partir de:	10.000
AFORAMENT	8.000

TOTAL espai	Total (Pers.)
CAVALCADA Reis (Carrosses)	8.000
TOTAL trams	48.568

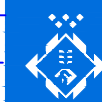


### Llegenda:

TRAM 1	TRAM 4	TRAM 0
TRAM 2	TRAM 5	
TRAM 3	TRAM 6	

### EMPLAÇAMENT:

Cavalcada de Reis	
Escala: 1/10000	Revisió: FEBRER 2020
SERVEI DE PROTECCIÓ CIVIL	





# PROCESSÓ GENERAL

CÀLCUL AFORAMENT  
FITXA 36.1

El càlcul màxim d'aforament s'estableix pel valor més restrictiu entre capacitat màxima d'ocupació i capacitat d'evacuació, i en tot cas si la capacitat d'evacuació no es suficient pel supòsit a desenvolupar s'ha de limitar l'espai amb mitjans necessaris.

## EVACUACIO

Sortida	Carrer	Longitud	Total	Consideracions
TRAM 1	Pl. Sta. Maria - Riera		182	Capacitat d'evacuació: * P/600 - Aire lliure * P/480 - Escales Aire lliure * P/480 - 10xh (4m) - Escales Parc Central  Amplada mínima: Segons CTE (3000 pers) - A ≥ 1,20 m Segons RGPEAR - A ≥ 1,80 m  * Amplada: Exclusivament calçada s'ometen les voreres i l'aparcament.
TRAM 2	Riera - Jaume Isern		373	
TRAM 3	Jaume Isern - Pl. Sta. Anna		468	
<b>LONGITUD TOTAL:</b>			<b>1.023</b>	
<b>PROCESSO longitud</b>			<b>400</b>	

## OCUPACIO

Tram	Màxim espectadors	Mínim espectadors	Total (Pers.)	Consideracions
Tram 1	3.640	1.456		M màxim espectadors: 2 costats x 5 files x 2 pers = 20 Pers/ml M mínim espectadors: 2 costats x 2 files x 2 pers = 8 Pers/ml
Tram 2	7.460	2.984		HIPÒTESI ESPAI OBERT L'experiència demostra que el tram 2 és el de màxima afluència, i que els trams 1 i 3 l'afluència és bastant menor (En el tram 1 concretament per limitació d'espai). La Processó General té una longitud màxima de 500 metres.
Tram 3	9.360	3.744		

## JUSTIFICACIO DE CALCULS ND

En base AFORAMENT I NO HIPOTESI DE BLOQUEIG

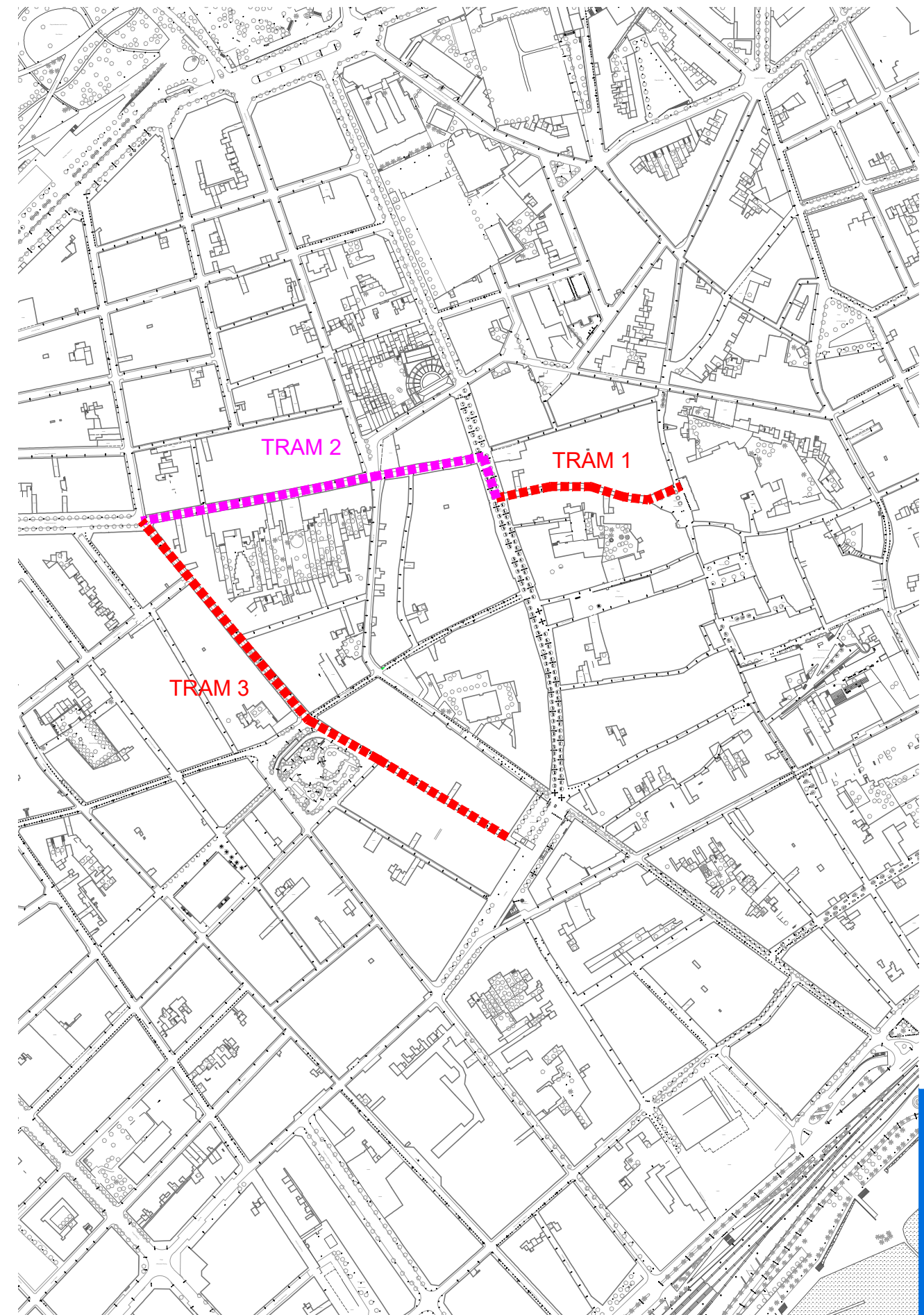
$IRP = \text{Sup} / \text{Pers} > 2,5$  //  $IRS = \text{Pers} / \text{Amplada} > 175$

RP Espai delimitat - EN DELIMITAT	0,08
RS Espai de risc - EN NO DELIMITAT	7,82

Consideració RS de risc a partir de: 2E+05

VERMELL RP = DELIMITAT // RS = RISC  
BLANC RP = DELIMITAT // RS = NO RISC

<b>TOTAL espai</b>	<b>PROCESSO longitud</b>	<b>Total (Pers.)</b>	<b>CONSIDERACIONS SEGONS 30/2015</b>
	<b>TOTAL trams</b>	<b>8.000</b>	<b>PAU OBLIGATORI a partir de: 10.000</b>
		<b>12.660</b>	<b>AFORAMENT 8.000</b>



### Llegenda:

- TRAM 1
- TRAM 2
- TRAM 3

EMPLAÇAMENT: Processó General

Escala: 1/5000 Revisió: OCTUBRE 2016

SERVEI DE PROTECCIÓ CIVIL





# BAIXADA DE LES ESCALETES

## CÀLCUL AFORAMENT FITXA 36.2

El càlcul màxim d'aforament s'estableix pel valor més restrictiu entre capacitat màxima d'ocupació i capacitat d'evacuació, i en tot cas si la capacitat d'evacuació no es suficient pel supòsit a desenvolupar s'ha de limitar l'espai amb mitjans necessaris.

### EVACUACIO

Sortida	Carrer	Amplada	Capacitat		Escala	Total	Consideracions
			Pla				
1	St. Cristofor	2,7	1.620				Capacitat d'evacuació: * P/600 - Aire lliure * P/480 - Escales Aire lliure  Amplada mínima: Segons CTE (3000 pers) - A ≥ 1,20 m Segons RGPEAR - A ≥ 1,80 m  * Amplada: Exclusivament calçada s'ometen les voreres i l'aparcament.
2.1	Baixada Escaletes	2,5	1.500				
2.2	Baixada Escaletes	2,5		1.200			
3	Barcelona	4,2	2.520				
<b>TOTAL (sense bloqueig):</b>		<b>11,90</b>	<b>5.640</b>	<b>1.200</b>	<b>6.840</b>		
<b>Hipòtesi de bloqueig:</b>		<b>7,70</b>	<b>3.120</b>	<b>1.200</b>	<b>4.320</b>		

### OCUPACIO

Espai 1	Total (m²)	Consideracions
	293	
Alta ocupació	880	Alta ocupació 3 Pers/m²
Concert	586	Concert 2 Pers/m²
Cadira	293	Cadira 1 Pers/m²
Actes baixa intensitat	147	Actes baixa intensitat 0,5 Pers/m²

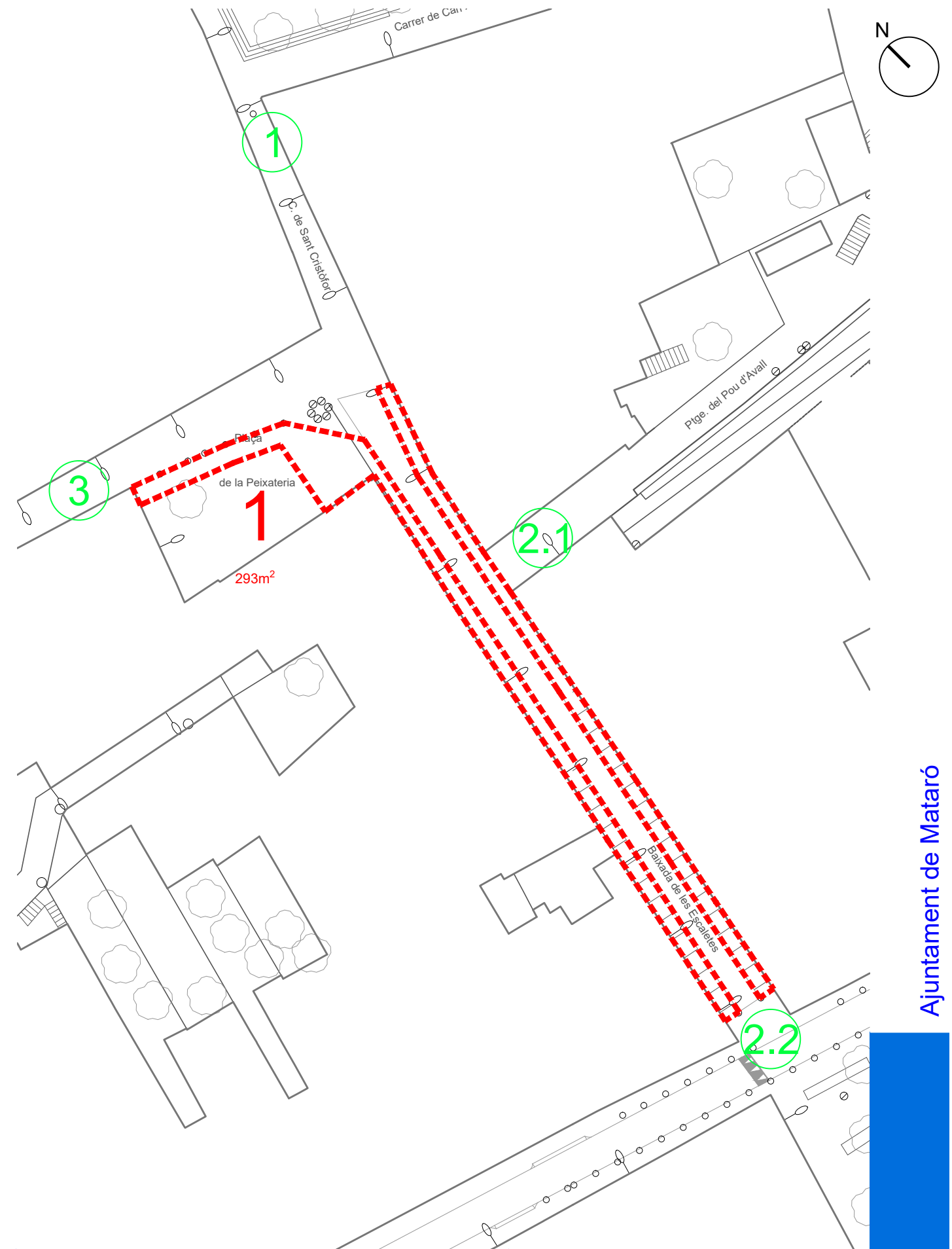
### JUSTIFICACIO DE CALCULS **ND**

En base AFORAMENT I NO HIPOTESIS DE BLDQUEIG

( RP = Sup / Pers > 2,5 // RS = Pers / Amplada > 175 )

RP Espai delimitat - EN DELIMITAT	0,33
RS Espai de risc - EN NO DELIMITAT	89,75
Consideració RS de risc a partir de:	2083
VERMELL RP = DELIMITAT // RS = RISC	
BLANC RP = DELIMITAT // RS = NO RISC	

<b>TOTAL espai 1</b>	Total (m²)	<b>CONSIDERACIONS SEGONS 30/2015</b>
	356	<b>PAU OBLIGATORI a partir de: 2.083</b>
<b>Alta ocupació</b>	<b>1.068</b>	<b>AFORAMENT 1.068</b>



- Llegenda:**
- nº SORTIDES
  - ÀMBIT EMPLAÇAMENT
  - ESPAI

<b>EMPLAÇAMENT:</b> Plaça Peixateria	
Escala: 1/500	Revisió: OCTUBRE 2016
SERVEI DE PROTECCIÓ CIVIL	





# ESPai ARQUERA

## CÀLCUL AFORAMENT FITXA 37

El càlcul màxim d'aforament s'estableix pel valor més restrictiu entre capacitat màxima d'ocupació i capacitat d'evacuació, i en tot cas si la capacitat d'evacuació no es suficient pel supòsit a desenvolupar s'ha de limitar l'espai amb mitjans necessaris.

### EVACUACIO

Sortida	Carrer	Amplada	Capacitat Pla	Escala	Total
1	av/ Maresme	2,0	1.200		
2	c/ de Juan de la Cierva	20,0	12.000		
3	c/d'Isac Peral	16,0	9.600		
4	Solar contigu	16,0	9.600		
<b>TOTAL (sense bloqueig):</b>		<b>54,00</b>	<b>32.400</b>		<b>32.400</b>
<b>Hipòtesi de bloqueig:</b>		<b>34,00</b>	<b>20.400</b>		<b>20.400</b>

#### Consideracions

Capacitat d'evacuació:  
 \* P/600 - Aire lliure  
 \* P/480 - Escales Aire lliure  
 \* P/480 - 10xh (0m) - Escales

Amplada mínima:  
 Segons CTE (3000 pers) -  $A \geq 1,20$  m  
 Segons RGPEAR -  $A \geq 1,80$  m

\* Amplada: Exclusivament calçada s'ometen les voreres i l'aparcament.

### OCUPACIO

Espai1	Amplada	Llargada	Total (m2)
			7.723
<b>Alta ocupació</b>			<b>23.169</b>
1.1 Concert			15.446
Cadira /			7.723
Actes baixa intensitat			3.862

#### Consideracions

Alta ocupació 3 Pers/m<sup>2</sup>  
 Concert 2 Pers/m<sup>2</sup>  
 Cadira / 1 Pers/m<sup>2</sup>  
 Actes baixa intensitat 0,5 Pers/m<sup>2</sup>

#### SORTIDA 1

Usada per la organització de l'acte i pels artistes

#### SORTIDA 2 i 3

Ús del públic assistent

#### SORTIDA 4

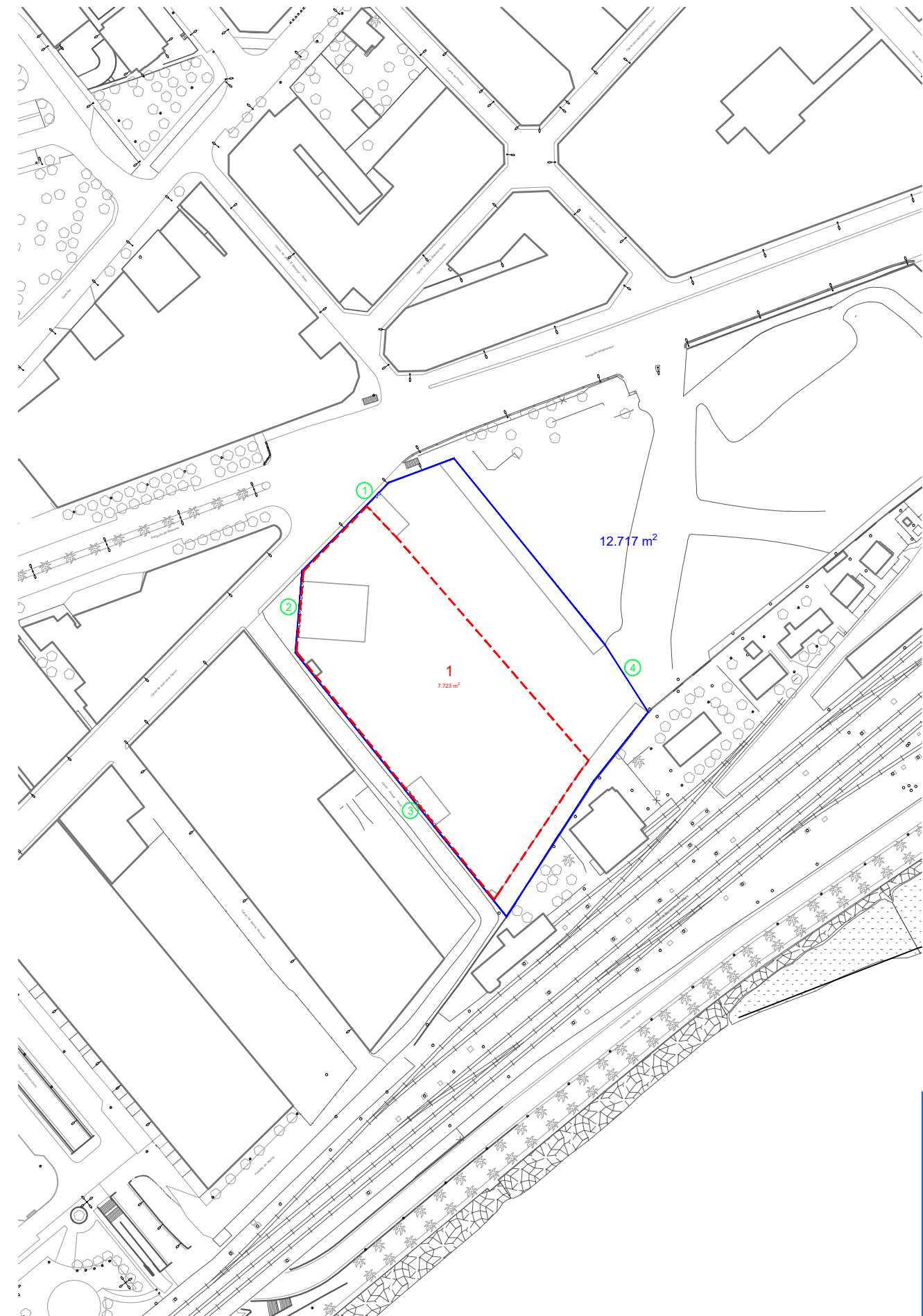
Accés a un espai segur (solar contigu)

### JUSTIFICACIO DE CALCULS **D**

En base AFORAMENT I NO HIPOTESIDE BLOQUEIG  
 [ RP = Sup / Pers > 2,5 // RS = Pers / Amplada > 175 ]  
 RP Espai delimitat - EN DELIMITAT 0,33  
 RS Espai de risc - EN NO DELIMITAT 377,78  
 Consideració RS de risc a partir de: 9450  
 VERMELL RP = DELIMITAT // RS = RISC  
 BLANC RP = DELIMITAT // RS = NO RISC

<b>TOTAL espai</b>		Total (m2)
		12.717
<b>Alta ocupació</b>		<b>38.151</b>

**CONSIDERACIONS SEGONS 30/2015**  
**PAU OBLIGATORI a partir de: 9.450**  
**AFORAMENT 20.400**



#### Llegenda:

- (nº) SORTIDES
- ÀMBIT EMPLAÇAMENT
- ESPAI

EMPLAÇAMENT: Espai Arquera

Escala: 1/2000 Revisió: JULIOL 2017

SERVEI DE PROTECCIÓ CIVIL





# CAMP DE FUTBOL ENRIC PUJOL

## CÀLCUL AFORAMENT FITXA 38.1

El càlcul màxim d'aforament s'estableix pel valor més restrictiu entre capacitat màxima d'ocupació i capacitat d'evacuació, i en tot cas si la capacitat d'evacuació no es suficient pel supòsit a desenvolupar s'ha de limitar l'espai amb mitjans necessaris.

### EVACUACIO

Sortida	Carrer	Amplada	Capacitat Pla	Escala	Total	Consideracions
1	Camp de futbol	8,5	5.100			Capacitat d'evacuació: * P/600 - Aire lliure * P/480 - Escales Aire lliure * P/480 -10xh (0m) - Escales  Amplada mínima: Segons CTE (3000 pers) – A ≥ 1,20 m Segons RGPEAR – A ≥ 1,80 m
2	c/de l'Estadi	11,0	6.600,0			
<b>TOTAL (sense bloqueig):</b>		<b>19,50</b>	<b>11.700</b>		<b>11.700</b>	* Amplada: Exclusivament calçada s'ometen les voreres i l'aparcament.
<b>Hipòtesi de bloqueig:</b>		<b>8,50</b>	<b>5.100</b>		<b>5.100</b>	

### OCUPACIO

Espai	Amplada	Llargada	Total (m2)	Consideracions
	40	73	2.920	
<b>Alta ocupació</b>			<b>8.760</b>	
<b>Concert</b>			<b>5.840</b>	
<b>Cadira /</b>			<b>2.920</b>	
<b>Actes baixa intensitat</b>			<b>1.460</b>	

**SORTIDA 1**  
Itinerari de sortida pel personal del Backstage. En direcció cap a la sortida principal del camp de futbol. No utilitzable pel públic en general

**SORTIDA 2**  
Les sortides del carrer de l'estadi es consideren com una sola sortida amb una amplada total de 11 m. Eliminada per la hipòtesi de bloqueig

**SORTIDA 3 i 4**  
Sortida al camp de futbol. Es considera un espai exterior segur

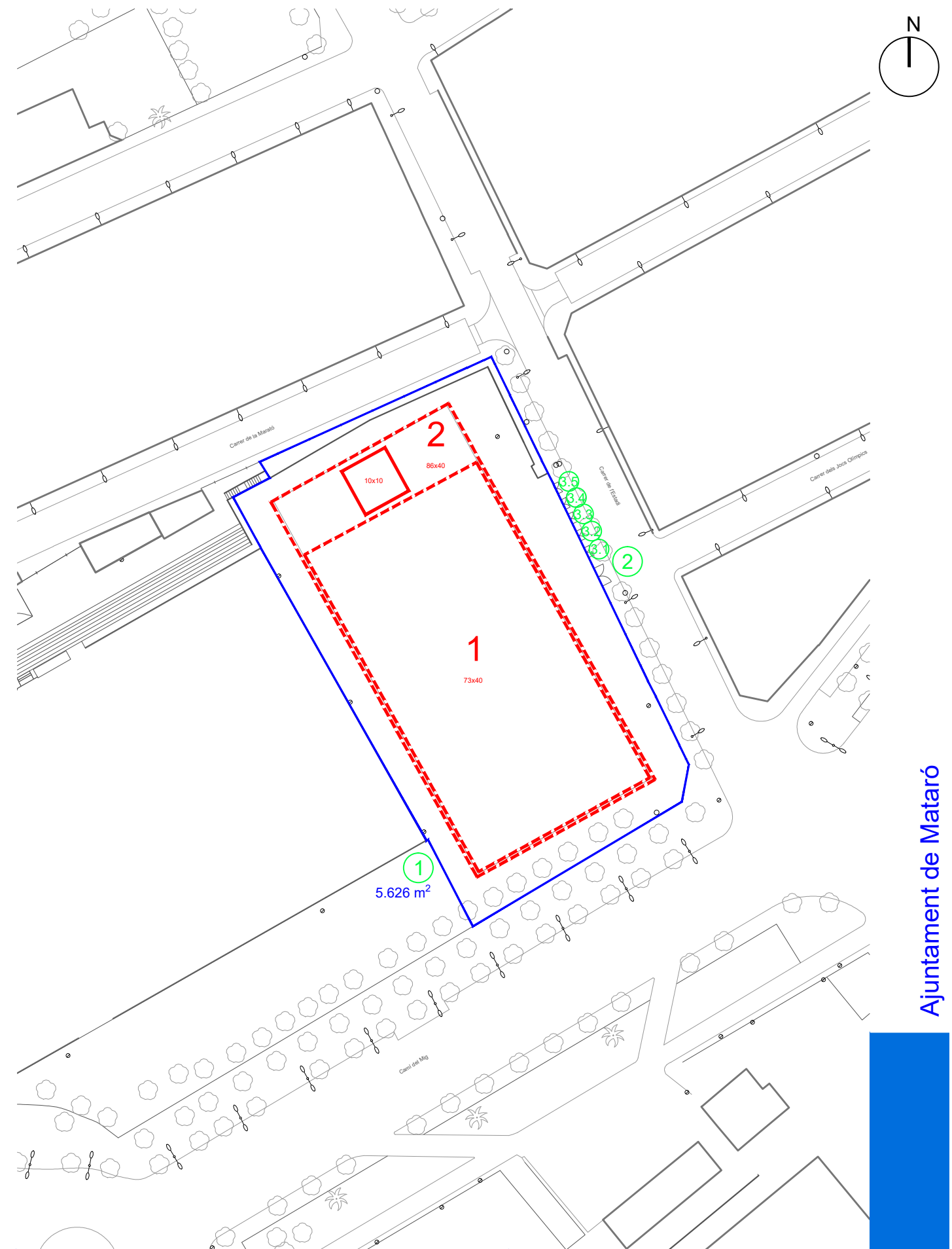
### JUSTIFICACIO DE CALCULS **D**

En base AFORAMENT I NO HIPOTESI DE BLOQUEIG

$$I_{RP} = \text{Sup} / \text{Pers} \times 2,5 / \text{IRS} = \text{Pers} / \text{Amplada} \times 175$$

RP Espai delimitat - EN DELIMITAT	0,33
RS Espai de risc - EN NO DELIMITAT	261,54
Consideració RS de risc a partir de:	3413
VERMELL RP = DELIMITAT // RS = RISC	
BLANC RP = DELIMITAT // RS = NO RISC	

<b>TOTAL espai</b>	Total (m2)	<b>CONSIDERACIONS SEGONS 30/2015</b>
	5.626	<b>PAU OBLIGATORI a partir de:</b> 3.413
<b>Alta ocupació</b>	<b>16.878</b>	<b>AFORAMENT</b> 5.100



- Llegenda:**
- nº SORTIDES
  - ÀMBIT EMPLAÇAMENT
  - ESPAI

**EMPLAÇAMENT:** Camp de Futbol Enric Pujol

Escola: 1/1000 Revisió: OCTUBRE 2016

SERVEI DE PROTECCIÓ CIVIL





# CAMP DE FUTBOL ENRIC PUJOL

## CÀLCUL AFORAMENT FITXA 38.2

El càlcul màxim d'aforament s'estableix pel valor més restrictiu entre capacitat màxima d'ocupació i capacitat d'evacuació, i en tot cas si la capacitat d'evacuació no es suficient pel supòsit a desenvolupar s'ha de limitar l'espai amb mitjans necessaris.

### EVACUACIO

Sortida	Carrer	Amplada	Capacitat Pla	Escala	Total	Consideracions
1	c/de la Marató	5,1	3.060			
2	c/de l'Estadi	4,0	2.400			
3,1	c/de l'Estadi	2,2	1.320			
3,2	c/de l'Estadi	2,2	1.320			
3,3	c/de l'Estadi	2,2	1.320			
3,4	c/de l'Estadi	2,2	1.320			
3,5	c/de l'Estadi	2,2	1.320			
4	c/de l'Estadi	3,2		1.536		
<b>TOTAL (sense bloqueig):</b>		<b>23,30</b>	<b>12.060</b>	<b>1.536</b>	<b>13.596</b>	
<b>Hipòtesi de bloqueig:</b>		<b>18,20</b>	<b>9.000</b>	<b>1.536</b>	<b>10.536</b>	

### OCUPACIO

Espai	Amplada	Llargada	Total (m2)	Consideracions
<b>Espai1</b>	40	73	2.920	Alta ocupació 3 Pers/m2 Concert 2 Pers/m2 Cadira / 1 Pers/m2 Actes baixa intensitat 0,5 Pers/m2
Alta ocupació			8.760	
Concert			5.840	
Cadira /			2.920	
Actes baixa intensitat			1.460	
<b>Espai2</b>	40	86	3.440	SORTIDA 1 Es considera com una sola porta, ja que estan una al costat de l'altre, i es considera el bloqueig d'ambdues portes
Alta ocupació			10.320	
Concert			6.880	
Cadira /			3.440	
Actes baixa intensitat			1.720	

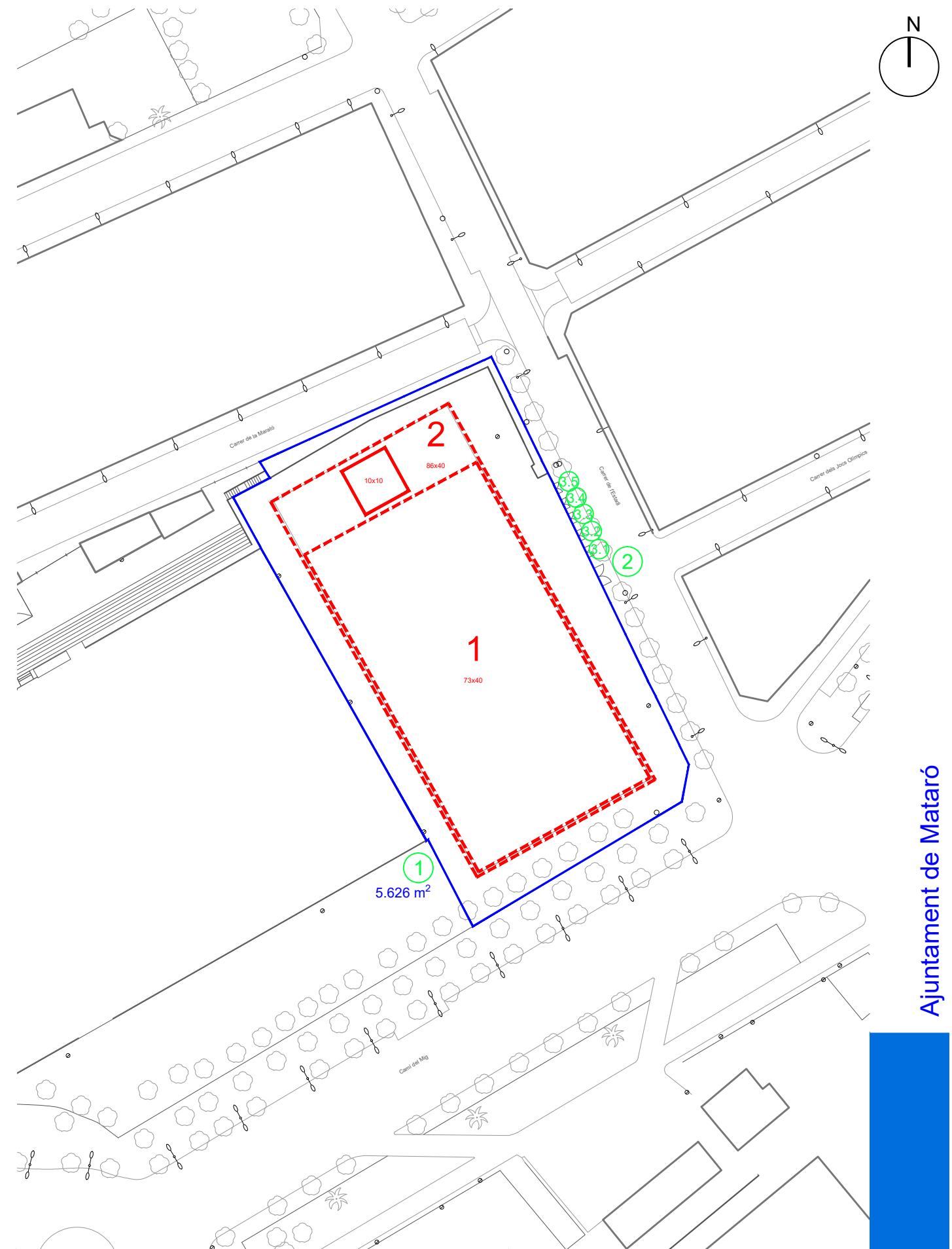
### JUSTIFICACIO DE CALCULS **D**

En base AFORAMENT I NO HIPOTESIDE BLOQUEIG

(RP = Sub / Pers > 2,5 // RS = Pers / Amplada > 175)

RP Espai delimitat - EN DELIMITAT	0,33
RS Espai de risc - EN NO DELIMITAT	452,19
Consideració RS de risc a partir de:	4878
VERMELL RP = DELIMITAT // RS = RISC	
BLANC RP = DELIMITAT // RS = NO RISC	

<b>TOTAL espai</b>	Total (m2)	<b>CONSIDERACIONS SEGONS 30/2015</b>
	5.626	<b>PAU OBLIGATORI a partir de:</b> 4.078
<b>Alta ocupació</b>	<b>16.878</b>	<b>AFORAMENT</b> 10.536



**Llegenda:**

- (nº) SORTIDES
- ÀMBIT EMPLAÇAMENT
- ESPAI

<b>EMPLAÇAMENT:</b> Camp de Futbol Enric Pujol	
Escala: 1/1000	Revisió: OCTUBRE 2016
SERVEI DE PROTECCIÓ CIVIL	





# PLAÇA GRAN

## CÀLCUL AFORAMENT FITXA 39

El càlcul màxim d'aforament s'estableix pel valor més restrictiu entre capacitat màxima d'ocupació i capacitat d'evacuació, i en tot cas si la capacitat d'evacuació no es suficient pel supòsit a desenvolupar s'ha de limitar l'espai amb mitjans necessaris.

### EVACUACIO

Sortida	Carrer	Amplada	Capacitat Pla	Escala	Total	<b>Consideracions</b> Capacitat d'evacuació: * P/600 - Aire lliure * P/480 - Escales Aire lliure * P/480 -10xh (0m) - Escales  Amplada mínima: Segons CTE (3000 pers) – A ≥ 1,20 m Segons RGPEAR – A ≥ 1,80 m  * Amplada: Exclusivament calçada s'ometen les voreres i l'aparcament.
1	c/Santa Maria	2,5	1.518			
2	c/d'en Palau	2,2	1.320			
3	c/Santa Maria - Pl. Xica	3,0	1.788			
4	c/Magi de Vilallonga	4,0	2.412			
5	c/Magi de Vilallonga - Pl. Sant Salvador	2,9	1.752			
<b>TOTAL (sense bloqueig):</b>		<b>14,65</b>	<b>8.790</b>	<b>0</b>	<b>8.790</b>	
<b>Hipòtesi de bloqueig:</b>		<b>10,63</b>	<b>6.378</b>	<b>0</b>	<b>6.378</b>	

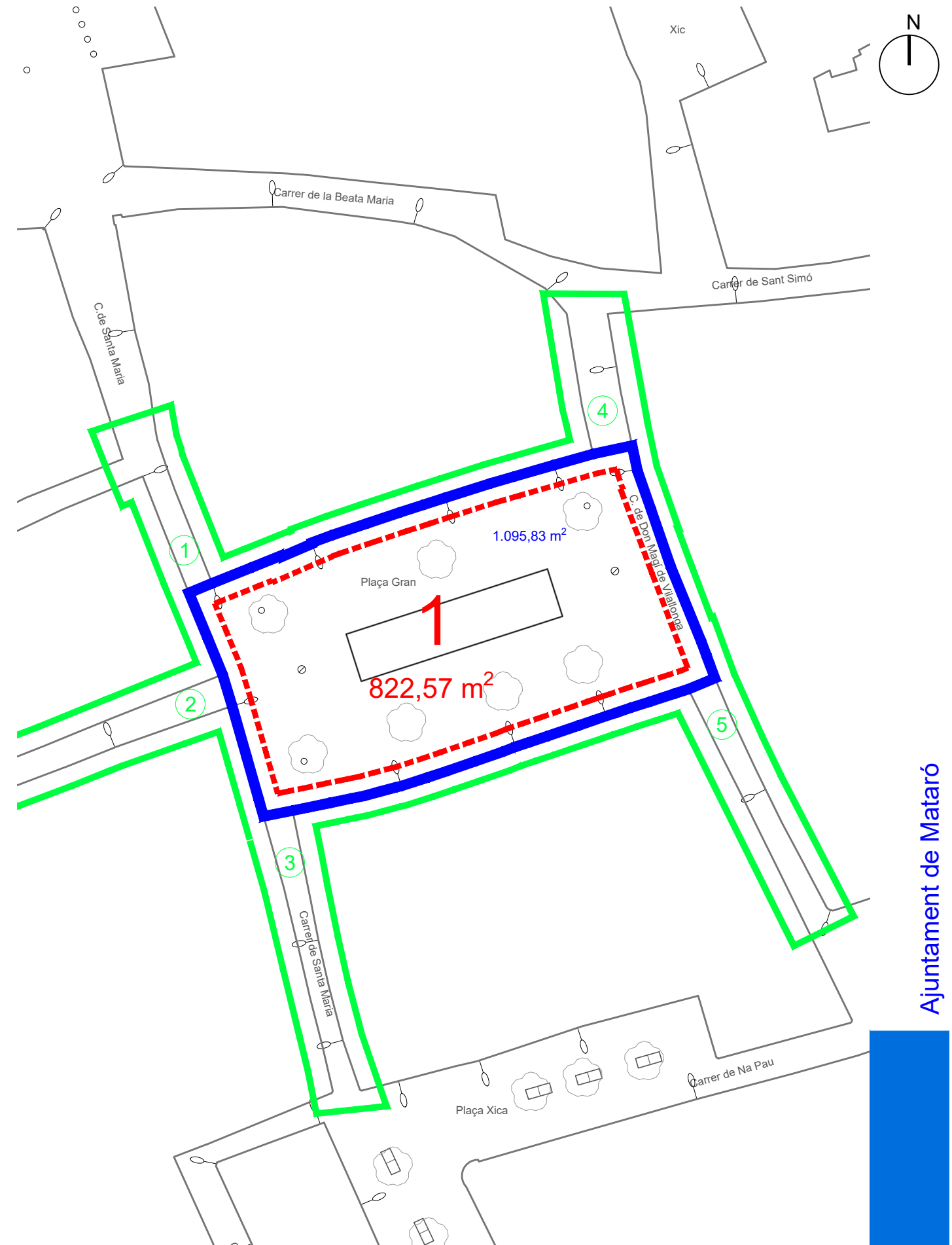
### OCUPACIO

Espai1	Amplada	Llargada	Mercat*	Total (m2)	<b>Consideracions</b>  Alta ocupació 3 Pers/m2 Concert 2 Pers/m2 Cadira / 1 Pers/m2 Actes baixa intensitat 0,5 Pers/m2  Mercat* A la superfície total de la plaça es resta la superfície del Mercat.
	20,2	42,36	107,01	749	
<b>Alta ocupació</b>				<b>2.246</b>	
<b>Concert</b>				<b>1.497</b>	
<b>Cadira /</b>				<b>749</b>	
<b>Actes baixa intensitat</b>				<b>374</b>	

### JUSTIFICACIO DE CALCULS **D**

En base AFORAMENT I NO HIPOTESIS DE BLOQUEIG	
[ RP = Sup / Pers > 2,5 // RS = Pers / Amplada > 175 ]	
RP Espai delimitat - EN DELIMITAT	0,33
RS Espai de risc - EN NO DELIMITAT	224,64
Consideració RS de risc a partir de: 2564	
VERMELL RP = DELIMITAT // RS = RISC	
BLANC RP = DELIMITAT // RS = NO RISC	

<b>TOTAL espai</b>	Total (m2)	<b>CONSIDERACIONS SEGONS 30/2015</b>
	1.097	<b>PAU OBLIGATORI a partir de:</b> 2.564
<b>Alta ocupació</b>	<b>3.291</b>	<b>AFORAMENT</b> 3.291



- Llegenda:**
- (nº) SORTIDES
  - ÀMBIT EMPLAÇAMENT
  - ESPACI

**EMPLAÇAMENT:** Espai Rocafonda  
 Escala: 1/500 Revisió: JULIOL 2020  
 SERVEI DE PROTECCIÓ CIVIL





# PLAÇA OCCITÀNIA

## CÀLCUL AFORAMENT FITXA 40

El càlcul màxim d'aforament s'estableix pel valor més restrictiu entre capacitat màxima d'ocupació i capacitat d'evacuació, i en tot cas si la capacitat d'evacuació no es suficient pel supòsit a desenvolupar s'ha de limitar l'espai amb mitjans necessaris.

### EVACUACIÓ

Sortida	Carrer	Amplada	Capacitat Pla	Escala	Total	Consideracions
1.1	Carrer Joan Larrea 1	5		2.400		
1.2	Carrer Joan Larrea 2	10	6.000			
2	Carrer Francisco Goya	7	4200			
<b>TOTAL (sense bloqueig):</b>		<b>22,00</b>	<b>10.200</b>	<b>2.400</b>	<b>12.600</b>	
<b>Hipòtesi de bloqueig:</b>		<b>12,00</b>	<b>4.200</b>	<b>2.400</b>	<b>6.600</b>	

### OCUPACIÓ

Espai	Dimensions	Total (m2)	Consideracions
	1842	1.842	
Alta ocupació		5.526	3 Pers/m2
Concert		3.684	2 Pers/m2
Cadira		1.842	1 Pers/m2
Actes baixa intensitat		921	0,5 Pers/m2

### JUSTIFICACIÓ DE CALCULS **D**

En base AFORAMENT I NO HIPOTESI DE BLOQUEIG

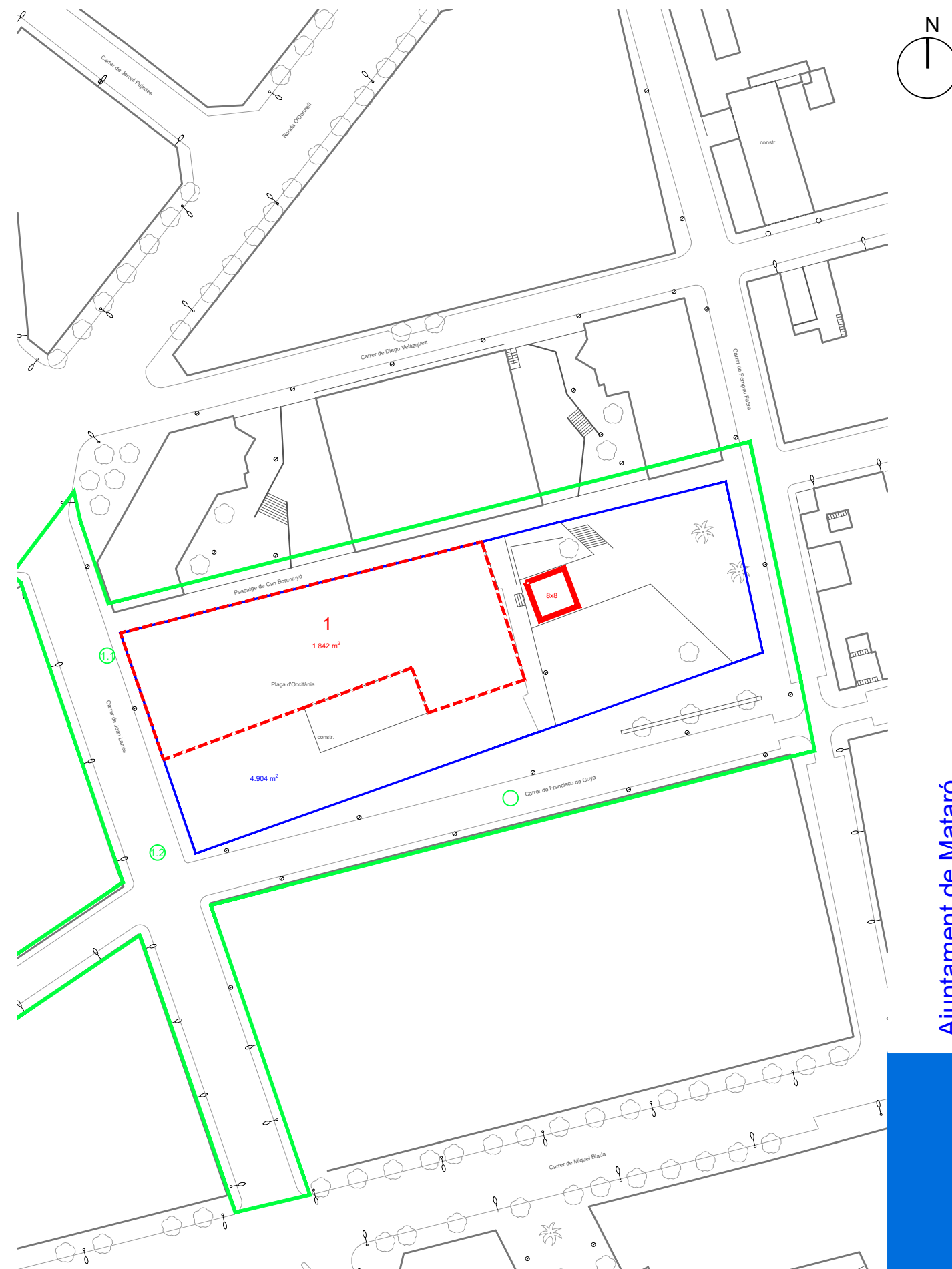
$JRP = \text{Sup} / \text{Pers} > 2,5$  ( $JRS = \text{Pers} / \text{Amplada} > 175$ )

RP Espai delimitat - EN DELIMITAT	0,33
RS Espai de risc - EN NO DELIMITAT	300,00

Consideració RS de risc a partir de: 3850

VERMELL RP = DELIMITAT // RS = RISC  
BLANC RP = DELIMITAT // RS = NO RISC

<b>TOTAL espai</b>	Total (m2)	<b>CONSIDERACIONS SEGONS 30/2015</b>
	4.904	<b>PAU OBLIGATORI a partir de:</b> 3.850
<b>Alta ocupació</b>	<b>14.712</b>	<b>AFORAMENT</b> 6.600



- Llegenda:**
- (nº) SORTIDES
  - ÀMBIT EMPLAÇAMENT
  - ESPAI

**EMPLAÇAMENT:** Plaça Occitània

Escola: 1/500 Revisió: JULIOL 2020

SERVEI DE PROTECCIÓ CIVIL





# PARC DE Cerdanyola

## CÀLCUL AFORAMENT FITXA 41

El càlcul màxim d'aforament s'estableix pel valor més restrictiu entre capacitat màxima d'ocupació i capacitat d'evacuació, i en tot cas si la capacitat d'evacuació no es suficient pel supòsit a desenvolupar s'ha de limitar l'espai amb mitjans necessaris.

### EVACUACIÓ

Sortida	Carrer	Amplada	Capacitat Pla	Escala	Total	Consideracions
1.1	Av. Gatassa	6,5	3900			Capacitat d'evacuació: * P/600 - Aire lliure * P/480 - Escales Aire lliure  Amplada mínima: Segons CTE (3000 pers) – A ≥ 1,20 m Segons RGFEAR – A ≥ 1,80 m  * Amplada: Exclusivament calçada s'ometen les voreres i l'aparcament.
1.2	Av. Gatassa	4,3	780			
2	Pg. Ramon Berenguer III	6,5	3900			
<b>TOTAL (sense bloqueig):</b>		<b>14,30</b>	<b>8.580</b>	<b>0</b>	<b>8.580</b>	
<b>Hipòtesi de bloqueig:</b>		<b>6,50</b>	<b>3.900</b>	<b>0</b>	<b>3.900</b>	

### OCUPACIÓ

Espai	Dimensions	Total (m2)	Consideracions
	1455	1.455	
Alta ocupació		4.365	3 Pers/m2
Concert		2.910	2 Pers/m2
Cadira		1.455	1 Pers/m2
Actes baixa intensitat		728	0,5 Pers/m2

### JUSTIFICACIÓ DE CÀLCULS **D**

En base AFORAMENT I NO HIPOTESIS DE BLOQUEIG

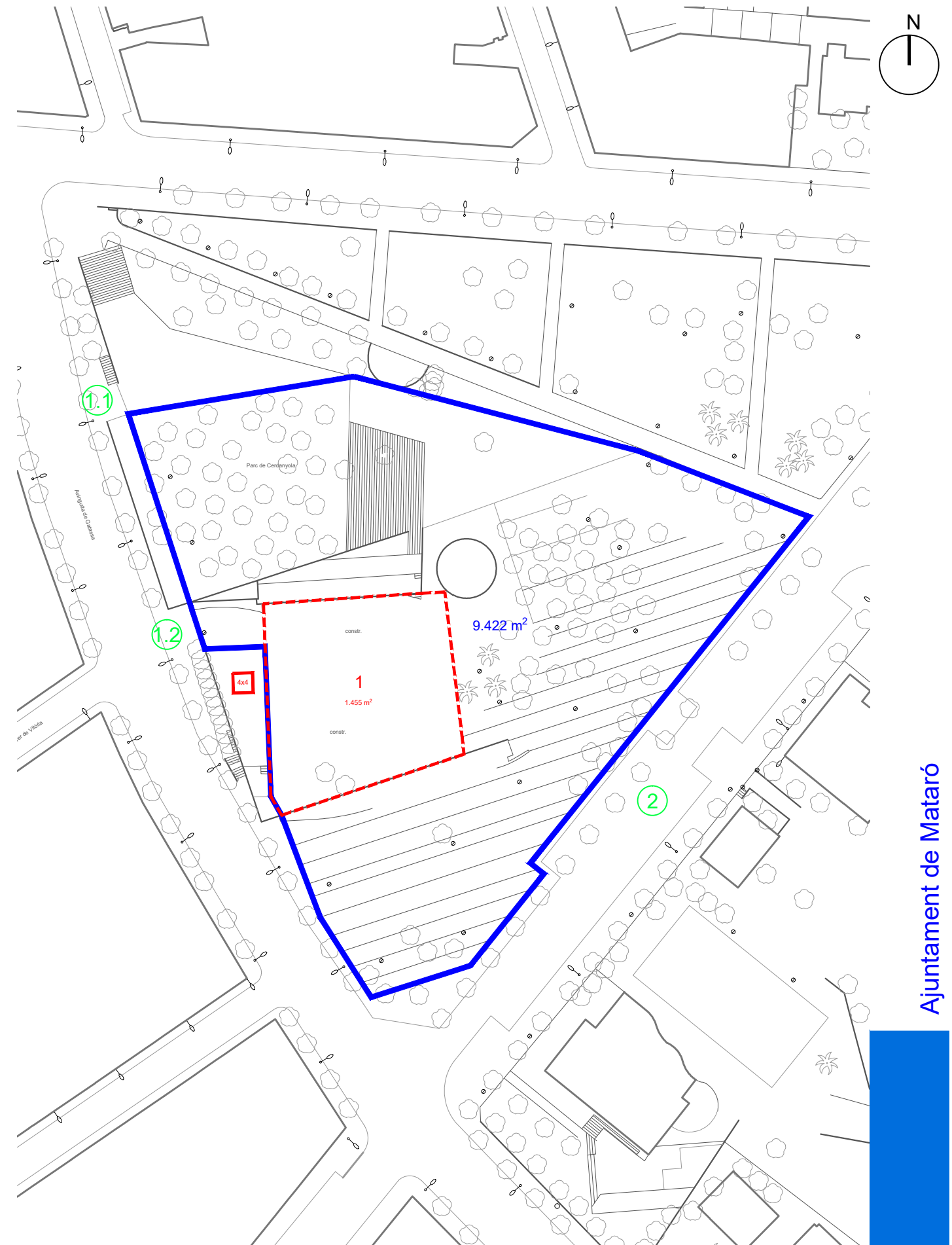
$RP = \text{Sup} / \text{Pers} > 2,5 // \text{RS} = \text{Pers} / \text{Amplada} > 175$

RP Espai delimitat - EN DELIMITAT	0,33
RS Espai de risc - EN NO DELIMITAT	272,73

Consideració RS de risc a partir de: 2503

VERMELL RP = DELIMITAT // RS = RISC  
BLANC RP = DELIMITAT // RS = NO RISC

<b>TOTAL espai</b>	Total (m2)	<b>CONSIDERACIONS SEGONS 30/2015</b>
	9.422	<b>PAU OBLIGATORI a partir de:</b> 2.503
<b>Alta ocupació</b>	28.266	<b>AFORAMENT</b> 3.900



#### Llegenda:

- (n°) SORTIDES
- ÀMBIT EMPLAÇAMENT
- ESPAI

EMPLAÇAMENT: Parc de Cerdanyola

Escala: 1/1000 Revisió: JULIOL 2020

SERVEI DE PROTECCIÓ CIVIL





Ajuntament  
de Mataró

*PLA DE PROTECCIÓ CIVIL DE MATARÓ*

**DOCUMENT ÚNIC DE PROTECCIÓ  
CIVIL MUNICIPAL**

**CATÀLEG HIDRANTS**



# ÍNDEX

<b>1.</b>	<b>CATÀLEG HIDRANTS .....</b>	<b>5</b>
<b>1.1</b>	<b>HIDRANTS 2021 .....</b>	<b>7</b>





# 1. CATÀLEG HIDRANTS



## 1.1 HIDRANTS

CODI	COORD X	COORD Y	Ø				
				161	454523.68	4600315.0	100
				162	454456.22	4600520.05	100
1	453420.63	4598453.12	100	173	454214.03	4599735.31	100
4	453353.9	4598524.41	100	178	454133.96	4600107.9	100
6	453282.57	4598995.42	100	183	452082.59	4598478.69	100
7	453272.01	4599101.5	100	187	453215.72	4598556.58	100
8	453138.09	4598991.61	100	188	453116.97	4598609.45	100
10	453167.72	4598909.38	100	189	453053.53	4598782.09	100
16	453880.82	4598751.5	100	190	452817.57	4598709.68	100
18	453234.84	4599217.06	100	192	452760.49	4598764.45	100
19	453438.98	4599182.64	100	193	452825.45	4598626.62	100
20	453348.34	4599204.02	100	196	452163.62	4598709.31	100
102	453505.28	4599366.58	100	197	452037.67	4598548.57	100
106	453898.86	4599362.86	100	202	452070.45	4599003.28	100
107	453807.92	4599310.61	100	203	452083.08	4599094.95	100
109	454149.8	4599208.54	100	204	452057.45	4599242.55	100
110	454004.05	4598938.06	100	205	451944.51	4599202.36	100
111	454118.91	4598535.13	100	206	451744.34	4598830.8	100
115	454031.79	4598794.81	100	213	452251.99	4598777.48	100
116	453706.44	4598142.27	100	214	452321.7	4598889.76	100
119	453483.31	4598383.01	100	215	452220.5	4598897.33	100
120	454138.26	4599554.88	100	216	452808.04	4598898.98	100
122	453933.37	4599699.84	100	217	452682.0	4598907.6	100
124	454079.73	4599960.34	100	219	452402.58	4599015.78	100
133	453027.83	4597689.04	100	220	452373.71	4599105.02	100
135	453445.92	4598337.19	100	222	452167.74	4599355.59	100
137	453286.5	4598460.44	100	223	452029.19	4599404.76	100
138	453712.02	4598639.37	100	224	452089.22	4599476.31	100
143	452541.22	4597895.31	100	225	455274.86	4601431.22	100
145	452414.46	4597791.22	100	227	453715.11	4599684.01	100
146	452622.13	4598139.9	100	229	453696.56	4599477.64	100
147	452509.44	4598085.65	100	230	453315.31	4599323.03	100
148	452393.78	4598001.63	100	232	453610.49	4599887.91	100
149	452302.93	4597926.15	100	233	453550.06	4599805.51	100
150	452486.78	4598219.2	100	234	453476.48	4599617.73	100
151	452346.64	4598128.42	100	237	453338.7	4599860.6	100
152	452208.54	4598025.52	100	239	453241.77	4599686.16	100
153	452251.32	4598245.43	100	244	453745.11	4600498.96	100
154	452123.6	4598139.98	100	245	453805.4	4600313.1	100
158	454296.48	4600307.3	100	246	453775.46	4600405.81	100
159	454332.49	4600134.27	100	247	453842.76	4600491.6	100
160	454314.52	4600460.61	100				

248	453876.84	4600353.12	100	305	452098.06	4596770.52	100
249	453986.48	4600282.11	100	306	452179.06	4597065.2	100
250	453907.41	4600422.7	100	307	452344.42	4597167.22	100
252	453877.95	4600253.0	100	308	452298.76	4596939.79	100
253	453418.64	4600189.87	100	309	452372.99	4596999.68	100
254	453236.06	4598650.74	100	310	451975.08	4597666.17	100
255	453824.07	4598068.37	100	311	452106.21	4597921.47	100
256	453740.17	4597984.75	100	312	452101.31	4597689.94	100
257	453658.42	4597903.54	100	313	451940.57	4597869.77	100
259	452934.38	4598871.27	100	314	452174.99	4598014.96	100
260	452609.11	4598315.56	100	315	451967.69	4598228.99	100
262	452712.47	4598397.43	100	316	452249.63	4597719.08	100
263	452971.99	4598262.55	100	318	451980.68	4598185.15	100
265	452961.92	4598568.57	100	319	452325.02	4597834.86	100
267	453460.23	4600480.86	100	320	451810.77	4597587.4	100
268	453436.27	4600373.85	100	321	451732.95	4598322.14	100
269	453329.22	4600316.21	100	322	453664.36	4598848.59	100
270	453315.85	4600187.57	100	324	453311.4	4602380.26	100
271	453210.52	4600292.74	100	325	453272.47	4602157.98	100
272	453203.11	4600170.91	100	326	453133.61	4602823.27	100
273	453116.92	4600169.97	100	327	453076.87	4598145.16	100
275	453241.47	4600073.59	100	328	452892.74	4598347.46	100
276	453079.85	4600322.95	100	333	452019.32	4599433.2	100
277	452987.35	4600243.17	100	334	453520.18	4599262.47	100
278	453261.66	4600398.63	100	336	454256.49	4598620.45	100
279	452632.49	4600097.96	100	341	452286.79	4599037.91	100
280	452837.39	4600208.32	100	343	453383.35	4599334.21	70
281	452765.27	4600057.63	100	348	454480.77	4598832.9	100
282	452915.35	4599965.61	100	349	452944.61	4598947.8	100
283	452880.73	4600061.94	100	358	452813.53	4598249.69	100
284	453175.11	4599990.86	100	359	452674.06	4598709.62	70
285	453015.27	4600079.86	100	365	451995.11	4596953.02	100
286	453115.71	4599847.53	100	366	453051.63	4603044.23	80
290	453119.86	4599594.03	100	367	453151.67	4602477.52	80
291	452862.6	4599052.07	100	368	453987.8	4601397.0	100
292	452742.09	4599195.94	100	369	453830.98	4601161.35	100
293	452779.39	4599101.27	100	372	452101.41	4600708.56	100
296	452367.57	4598869.21	100	374	452124.92	4601704.66	100
297	453230.29	4598296.09	100	375	453523.05	4598785.86	100
298	452764.13	4597846.08	100	379	452089.82	4602670.02	80
300	454329.87	4598774.45	100	380	452882.95	4598919.23	100
301	453947.65	4599076.56	100	382	452801.88	4601871.95	100
303	453493.66	4599500.86	100	383	455777.89	4600192.37	100

384	452107.05	4598630.86	100	431	452406.43	4600574.22	100
385	451782.71	4597785.97	100	432	452841.64	4600445.63	100
386	452038.14	4598747.34	100	433	452592.49	4599530.42	100
387	452731.21	4603031.29	100	434	452567.08	4599418.77	100
388	455335.38	4602083.28	100	435	452662.59	4599263.62	100
389	455920.72	4602018.46	80	436	452651.24	4599756.05	100
390	453339.79	4598674.21	100	437	452572.1	4599892.73	100
391	453242.41	4598793.03	100	438	452498.59	4600415.04	100
393	452095.13	4601461.71	100	439	452678.73	4600358.7	100
394	452135.4	4601355.42	100	440	453566.76	4598200.53	100
395	452439.43	4601725.45	100	441	452459.4	4600369.95	100
396	452626.25	4601553.04	100	442	452423.47	4600312.7	100
397	452596.86	4601301.51	80	443	452493.56	4599717.93	100
398	452870.38	4601350.38	80	445	453071.76	4600452.42	100
399	452670.43	4598129.38	100	446	452588.63	4599635.41	100
401	453048.8	4598026.4	100	447	453385.79	4599045.47	100
402	454029.96	4599141.22	100	449	453569.98	4599121.56	100
404	454168.41	4600369.52	100	450	454221.15	4599626.42	100
405	452329.40	4599393.86	100	451	454218.96	4599490.58	100
406	452455.17	4599434.43	100	454	453066.17	4598497.53	100
407	452473.57	4599545.44	100	455	452940.53	4598740.29	100
408	452518.27	4599519.29	100	456	452799.98	4597746.97	100
409	452551.84	4599294.12	100	457	452806.59	4597638.25	100
410	452415.03	4599317.81	100	458	451860.05	4599460.65	100
411	452298.97	4599959.24	100	459	451757.22	4598458.72	100
413	453638.3	4598399.91	100	460	451858.06	4599331.73	100
414	453643.27	4598091.28	100	461	454555.59	4599202.88	100
415	452405.57	4599430.77	100	462	454520.2	4599087.58	100
416	452383.12	4599528.44	100	463	453389.38	4599621.31	100
417	452481.35	4599312.0	100	464	454482.18	4599251.8	100
418	452518.97	4599404.05	100	465	453680.28	4599269.24	100
419	452296.14	4599320.84	100	466	453232.81	4599472.13	100
420	452435.72	4599634.23	100	467	452144.38	4600273.69	100
421	452783.01	4598916.86	100	468	453720.93	4598292.58	100
422	452494.88	4600768.55	100	469	452338.64	4598245.23	100
423	452577.8	4600619.52	100	470	452151.58	4599227.86	100
424	452604.97	4600435.43	100	471	454205.62	4598695.93	100
425	452880.64	4600721.65	100	472	452700.34	4599444.73	100
426	452893.36	4600904.92	100	473	452824.32	4599568.67	100
427	452749.95	4600871.16	100	476	453343.37	4598861.1	100
428	452622.99	4600821.88	100	477	453134.41	4598696.09	100
429	452410.95	4600740.34	100	478	451995.26	4599059.57	100
430	452638.7	4599611.91	100	479	452479.37	4598358.92	100

480	453161.71	4599504.02	100	527	453131.79	4598395.75	100
482	452901.5	4599475.59	100	528	451993.48	4598041.04	100
483	452786.62	4599338.65	100	529	453650.67	4599806.55	100
484	452343.37	4598401.39	100	530	452954.33	4597798.4	100
485	452506.79	4598448.84	100	531	453626.47	4601989.65	100
486	454105.12	4598648.32	100	532	454099.31	4599854.35	100
487	453125.47	4599590.2	100	533	453986.55	4599877.1	100
489	452322.48	4600761.89	100	535	453614.24	4599604.37	100
490	452739.8	4600596.6	100	537	454110.74	4600928.33	100
491	452906.99	4599232.3	100	538	454194.05	4600799.46	100
492	453028.32	4599363.34	100	539	454167.77	4600666.09	100
493	452903.12	4599357.14	100	540	454077.05	4600785.6	100
494	453012.13	4599503.02	100	541	454320.78	4600687.29	100
495	452095.27	4598415.88	100	542	454255.95	4600862.21	100
496	453245.61	4598119.72	100	543	454262.35	4601024.17	100
497	454193.21	4599326.07	100	544	454338.86	4600828.25	100
499	451902.91	4597326.19	100	545	454381.27	4600942.1	100
500	453464.56	4598039.52	100	546	454105.89	4601045.43	100
501	452230.62	4597624.93	100	547	454413.1	4600781.25	100
502	454023.06	4599684.84	100	548	454575.56	4600802.52	100
503	451965.53	4599376.74	100	549	454141.61	4599797.34	100
504	453070.8	4597925.78	100	550	454254.13	4600758.25	100
505	451840.14	4597414.41	100	551	451853.44	4599058.07	100
506	451993.2	4597228.07	100	552	453959.8	4600020.23	100
507	452488.51	4597506.4	100	553	453859.92	4598805.9	100
508	452684.0	4597556.68	100	554	451868.08	4598537.44	100
509	452549.78	4597418.33	100	555	451974.85	4598611.24	100
510	452428.12	4597295.52	100	556	454098.95	4598415.67	100
511	452215.07	4597291.56	100	557	454207.56	4598511.79	100
512	452346.31	4597389.2	100	558	451942.06	4598499.95	100
513	452049.14	4597486.6	100	559	454219.51	4599813.57	100
514	452055.46	4597587.1	100	560	451853.68	4598778.03	100
515	452299.39	4597476.28	100	561	451868.37	4598462.3	100
516	452447.61	4597641.81	100	562	453146.42	4597511.48	100
517	451873.4	4597529.39	100	563	451781.09	4598952.29	100
518	454345.02	4599828.3	100	564	453978.4	4598283.79	100
519	452244.51	4599782.51	100	567	451721.26	4598578.61	100
520	453806.93	4598954.06	100	568	456572.02	4600584.77	100
521	453931.69	4598668.64	100	569	452036.4	4601616.57	100
522	453999.85	4598568.96	100	570	454377.42	4599453.58	100
523	453312.17	4598921.63	100	571	451862.38	4598620.41	100
524	453447.91	4598738.39	100	572	454005.89	4599321.87	100
525	452147.71	4599864.97	100	573	452341.27	4600103.42	100

574	454112.12	4599375.88	100	19530	452387.12	4598674.24	100
575	453902.52	4598173.35	100	19543	454321.29	4599680.73	100
576	451870.06	4598895.49	100	19812	454349.06	4599604.27	100
580	451755.72	4598666.82	100	19835	454307.51	4598997.82	100
581	453062.05	4599044.83	100	19888	452175.25	4598521.54	100
582	452951.53	4600586.62	100	20168	452490.49	4601115.08	100
583	454360.21	4598648.95	100	20169	452681.31	4601076.76	100
584	453664.63	4600092.19	100	20170	452548.8	4600919.85	100
585	453452.9	4599738.53	100	20171	452745.45	4600957.45	100
586	452430.06	4597047.61	100	20357	452287.18	4599698.48	100
587	452554.14	4597150.56	100	20497	452363.96	4601175.43	100
589	452695.93	4597267.62	100	20498	452306.13	4601040.62	100
590	452948.24	4597483.83	100	20519	454126.56	4598872.89	100
591	452828.62	4597376.51	100	20830	452653.16	4598799.91	100
592	452704.68	4597514.45	100	20835	452670.49	4598755.26	100
18454	452624.12	4597413.66	100	20848	454112.53	4598787.77	100
18455	452483.0	4597276.7	100	20884	453522.52	4599701.92	100
18523	455250.29	4600419.56	100	20901	452991.32	4601830.61	100
18573	452185.73	4602120.89	100	20906	453523.7	4601540.33	100
18574	455128.42	4600539.29	100	20970	452935.49	4601727.72	100
18597	453358.61	4599681.72	100	20971	453139.54	4601641.4	100
18670	455344.09	4600495.59	100	20979	453675.72	4601398.67	100
18675	455323.11	4600336.53	100	20980	453377.93	4601660.58	100
18862	454704.02	4600265.17	100	21328	451921.97	4598998.61	100
18883	453343.11	4597651.67	100	21395	453865.81	4598271.87	100
18971	454844.67	4600352.71	100	21519	453520.14	4599976.3	100
18991	455380.24	4600340.58	100	21586	453975.92	4599398.25	100
19039	455045.44	4600279.76	100	21630	452113.14	4598891.7	100
19177	454990.77	4600507.57	100	21670	453708.79	4599531.4	100
19178	455150.58	4600228.42	100	21701	452284.39	4599574.51	100
19179	455184.53	4600754.45	100	21855	453722.73	4598459.14	100
19191	455281.36	4600789.2	100	21867	452825.9	4598021.48	100
19192	455324.76	4600633.59	100	21966	453860.89	4599131.02	100
19193	455013.05	4600391.45	100	22107	453018.85	4599785.3	100
19194	455061.34	4600636.67	100	22116	453840.73	4598419.1	100
19195	455162.5	4600580.27	100	22150	453393.42	4598279.99	100
19228	454394.2	4599737.52	100	22303	454171.18	4599028.84	100
19242	454892.04	4600492.04	100	22317	454296.01	4599372.88	100
19244	454827.85	4600625.58	100	22380	452911.15	4599687.58	100
19251	455101.33	4600446.43	100	22600	454032.33	4599057.7	100
19314	453529.14	4597774.71	100	22694	451959.14	4601678.32	100
19414	452014.46	4598896.06	100	22695	452052.28	4601743.62	100
19444	451698.45	4598824.95	100	22696	451898.14	4601830.19	100

22724	453359.95	4598355.91	100	24589	454292.86	4599082.74	100
22785	453738.0	4598859.31	100	24617	453998.18	4599246.65	100
22795	453370.79	4598143.76	100	24693	452189.99	4599650.09	100
22909	453445.3	4601098.05	100	24755	454120.98	4599644.38	100
22968	452721.44	4597383.61	100	24774	452167.88	4599034.61	100
23031	452371.03	4598568.74	100	24822	453404.91	4598691.95	100
23078	452737.54	4598531.19	100	24823	453463.94	4598627.12	100
23222	453369.14	4599997.97	100	24824	453462.86	4599900.32	100
23322	453052.8	4598323.28	100	24825	454368.04	4599171.5	100
23331	452444.34	4597154.95	100	25040	452441.71	4600109.42	100
23367	452994.51	4598390.69	100	25061	454610.77	4599027.56	100
23396	453783.52	4600185.41	100	25062	454627.95	4598971.18	100
23423	452256.09	4599174.01	100	25154	451844.11	4599078.52	100
23428	454467.26	4599448.45	100	25171	454399.37	4599075.39	100
23516	452666.33	4599968.33	100	25184	455350.68	4601314.58	100
23524	453176.56	4598064.62	100	25267	454102.78	4599747.35	100
23538	453862.14	4599504.6	100	25279	454609.72	4600159.51	100
23609	452691.66	4599860.81	100	25286	452821.12	4599930.8	100
23667	452583.97	4597269.01	100	25287	452237.53	4598422.52	100
23681	454036.71	4600105.83	100	25289	452139.09	4598326.17	100
23693	452838.53	4598850.02	100	25290	453281.11	4600513.06	100
23734	452678.34	4597974.64	100	25321	453520.06	4598116.89	100
23751	452487.41	4598538.7	100	25448	454426.94	4598953.93	100
23786	453643.86	4598231.1	100	25516	452466.81	4599832.8	100
23804	452794.95	4602945.06	100	25535	454524.49	4598904.44	100
23811	453449.24	4600034.86	100	25589	452579.34	4598469.02	100
23831	453309.27	4597866.9	100	25658	452926.23	4597685.87	100
23856	452277.92	4599488.22	100	25659	452932.91	4597566.67	100
23933	452468.49	4598630.02	100	25660	453037.71	4597550.62	100
23979	452722.12	4598588.46	100	25661	453546.5	4598318.34	100
23998	452606.4	4598564.82	100	25682	451769.74	4599032.34	100
24004	454430.64	4599616.55	100	25688	453744.38	4600078.06	100
24014	453588.47	4600109.93	100	25892	454259.02	4598861.32	100
24015	453563.86	4600409.52	100	25987	453685.2	4600166.37	100
24021	453748.92	4598582.73	100	25988	453527.38	4600251.68	100
24026	453592.25	4598467.73	100	25989	453900.89	4600036.45	100
24079	452840.11	4599790.76	100	25990	451920.75	4598382.27	100
24093	452560.55	4598660.39	100	25991	453977.56	4600188.35	100
24149	452937.07	4598003.56	100	26029	452518.4	4598909.62	100
24185	454314.96	4599291.97	100	26030	454051.93	4599496.31	100
24206	452756.09	4598317.59	100	26031	453377.57	4597986.69	100
24566	452855.45	4598145.54	100	26032	452263.21	4598630.51	100
24583	453936.8	4599216.17	100	26040	454495.82	4600014.51	100



26129	454075.8	4598980.96	100
26190	453478.57	4599842.64	100
26276	454306.69	4599223.55	100
26288	451682.22	4599053.50	100
26328	451843.77	4598678.02	100
26423	454173.0	4599146.95	100
26433	452220.23	4598484.32	100
26457	452092.02	4597402.93	100
78646	453997.32	4598429.22	100
78647	452806.16	4598443.49	100
78650	453226.96	4597956.37	100
78652	453076.61	4597810.11	100
78654	453804.21	4599055.57	100
78919	453702.10	4598762.07	100
79389	451720.52	4598743.87	100
80077	451842.02	4598079.33	100
80114	452330.88	4599872.57	100
80165	453189.04	4598181.67	100
80271	452353.25	4599714.04	100
80330	452580.03	4598781.35	100
80410	453610.82	4599044.23	100
80416	453627.78	4598963.6	100
80421	451945.94	4598682.10	100
80627	452438.02	4599748.12	100
80649	452819.47	4599653.74	100
80722	452484.09	4598808.26	100
80769	453089.27	4598904.00	100
80798	452727.70	4599599.57	100



# ANNEX AL PLA D'ACTUACIÓ MUNICIPAL PER RISCOS ESPECIALS

## Actualització 2021

### Instal·lacions amb substàncies perilloses

Document elaborat per:

*PERADEJORDI PROYECTOS E INFORMES S.L.*

Sol·licitant:

**SERVEI DE PROTECCIÓ CIVIL**

AJUNTAMENT DE MATARÓ

Plaça Granollers 11

08302, Mataró

**Referencia:**

P6-618.01 Revisió 1, v1

Mataró (Barcelona), a 10 de setembre de 2021



SP-066-B

**ANNEX AL PLA D'ACTUACIÓ  
MUNICIPAL PER RISCOS ESPECIALS**


Instal·lacions amb substàncies perilloses

Pàgina 2

Rev. 1, Data:  
Setembre 2021

**INDEX**

<b>DOC 1</b>	<b>DADES DE L'INFORME.....</b>	<b>3</b>
1.1	DADES IDENTIFICATIVES.....	3
1.2	OBJECTE DE L'INFORME.....	4
1.3	MITJANS I MESURES D'EMERGÈNCIA.....	4
1.4	EMPRESSES OBJECTE DE L'INFORME.....	5
<b>DOC 2</b>	<b>PLASEQCAT (PLA D'EMERGÈNCIA EXTERIOR DEL SECTOR QUÍMIC DE CATALUNYA).....</b>	<b>7</b>
<b>DOC 3</b>	<b>ACTUALITZACIÓ DE DADES.....</b>	<b>10</b>
3.1	INCIDÈNCIES AMB EMPRESSES DEL LLISTAT.....	10
3.2	EMPRESSES QUE CAUSEN BAIXA DEL LLISTAT.....	10
3.3	EMPRESSES QUE CANVIEN DE TITULAR.....	10
3.4	EMPRESSES PROPOSADES A SER INCLOSES AL LLISTAT.....	11
3.5	LLISTAT ACTUALITZAT D'EMPRESSES.....	11
<b>DOC 4</b>	<b>CLASSIFICACIÓ DE LES EMPRESSES.....</b>	<b>13</b>
4.1	ZONA INDUSTRIAL.....	13
4.2	ZONA RESIDENCIAL.....	15
<b>ANNEXES.....</b>		<b>17</b>
<b>ANNEX 1 . PLÀNOL DE SITUACIÓ DE LES EMPRESSES.....</b>		<b>17</b>
<b>ANNEX 2 . FITXES DE LES EMPRESSES INSPECCIONADES.....</b>		<b>19</b>
<b>ANNEX 3. JUSTIFICACIÓ D'INCIDÈNCIES.....</b>		<b>81</b>
<b>ANNEX 4. FITXES DE SEURETAT DE PRODUCTES QUÍMICS.....</b>		<b>83</b>

 SP-066-B	<b>ANNEX AL PLA D'ACTUACIÓ MUNICIPAL PER RISCOS ESPECIALS</b>  Instal·lacions amb substàncies perilloses	Pàgina 3
		Rev. 1, Data: Setembre 2021

## DOC 1 DADES DE L'INFORME

### 1.1 Dades identificatives.

Aquest informe es realitza segons encàrrec del Servei de Protecció Civil de l'Ajuntament de Mataró.

#### Dades identificatives del sol·licitant de l'informe:

<i>Nom</i>	Protecció Civil de l'Ajuntament de Mataró
<i>Adreça</i>	Plaça Granollers 11 – 08302 Mataró
<i>Telèfon:</i>	93 758 24 22
<i>Correu electrònic</i>	protecciocivil@ajmataro.cat

#### Dades identificatives de l'equip redactor de l'informe:

PERADEJORDI ha realitzat els treballs de recerca, inspecció i valoració, així com la preparació de la documentació necessària per a la recollida de la informació i redacció d'aquest informe d'actualització del llistat d'empreses que manipulen o poden tenir productes químics dins del terme municipal de Mataró.

Les dades de PERADEJORDI a efectes de comunicacions són les següents:

<i>Empresa</i>	PERADEJORDI PROYECTOS E INFORMES S.L.
<i>CIF</i>	B-60486628
<i>Adreça</i>	Av. Ernest Lluch 32, Edifici TCM3 Local 1, baixos 08302 Mataró
<i>Telèfon</i>	93 790 78 73
<i>Correu electrònic</i>	ppi@peradejordi.com



SP-066-B

## ANNEX AL PLA D'ACTUACIÓ MUNICIPAL PER RISCOS ESPECIALS

Instal·lacions amb substàncies perilloses

Pàgina 4

Rev. 1, Data:  
Setembre 2021

### 1.2 Objecte de l'informe.

El municipi de Mataró disposa d'un pla bàsic d'emergències municipal (PBEM) i de diferents plans d'actuació municipal (PAM). En cas d'emergència externa l'activitat quedarà afectada per l'activació del PBEM del municipi i dels diferents PAM.

El municipi també disposa del Document Únic de Protecció Civil Municipal, que és el document que estableix el marc orgànic i funcional previst per a un municipi, amb l'objecte de prevenir i controlar els riscos sobre les persones i els béns i donar resposta adequada a les possibles situacions d'emergència del municipi, sota responsabilitat del titular del pla i garantint la integració d'aquestes actuacions amb el sistema autonòmic de protecció civil.

Amb el present informe, que es contempla com a documentació complementària de la revisió que s'està realitzant del Pla d'Actuació Municipal de Risc Químic de Mataró, es vol actualitzar les dades de les empreses del llistat de que disposa l'Ajuntament respecte a empreses que emmagatzemen, manipulen o poden utilitzar productes químics dins del seu procés de producció o activitat al terme municipal de Mataró.

El Pla d'Autoprotecció es l'instrument que permet organitzar els mitjans humans i materials disponibles per la prevenció dels riscos y perills, per poder eliminar els que es puguin i reduir els existents, garantint l'evacuació i la intervenció dels mitjans tan interns com externs en cas d'accident. El primer pas per poder disposar del pla d'emergència és conèixer les característiques de les empreses respecte al risc químic i que caldrà tenir en compte com a possibles escenaris de risc al PBEM, dels diferents PAM i del DUPROCIM del municipi.

S'han realitzat inspeccions a aquestes empreses del llistat proporcionat per l'ajuntament de Mataró a la recerca d'informació amb aquesta finalitat, recollint dades referents als productes químics que utilitzen per a la seva activitat i les quantitats que poden acumular, sistemes de detecció i extinció d'incendis, sistemes d'avís, de protecció personal, etc. així com dades generals d'identificació de l'empresa.

### 1.3 Mitjans i mesures d'emergència.

La visita i les comunicacions amb les diferents empreses ha consistit en la verificació de dades sobre els sistemes d'autoprotecció pel que fa a:

- **Productes químics que utilitzin:** Productes químics necessaris per a realitzar la seva activitat.
- **Pla d'autoprotecció o Emergències:** Que cal fer en cas d'emergència i els seus responsables, simulacres, etc.



SP-066-B

**ANNEX AL PLA D'ACTUACIÓ  
MUNICIPAL PER RISCOS ESPECIALS**

Instal·lacions amb substàncies perilloses

Pàgina 5

Rev. 1, Data:  
Setembre 2021

- **Sistemes de detecció d'incendis:** mitjans de detecció d'incendi en la fase inicial (detectors de fum, gasos, sprinklers, etc. ...)
- **Sistemes d'extinció d'incendis:** mitjans de lluita contra incendis, tant instal·lacions fixes (ruixadors, hidrants, BIEs ...) com mòbils (extintors, carros extintors ...).
- **Sistemes d'avís en cas d'emergència:** sistemes d'alarma, connexió amb centraletes de cossos de seguretat, etc.
- **Sistemes de protecció personal:** Equips de protecció individual en cas d'intervenció.
- **Mitjans humans disponibles:** Personal format per a intervenir en cas d'emergència.
- **Dades de prevenció:** Com es gestiona la prevenció (servei propi o SPA).

Amb aquesta informació es pot disposar d'una valoració general de quins productes químics utilitzen aquestes empreses i de quins mitjans de protecció disposen.

## 1.4 Empreses objecte de l'informe.

El llistat d'empreses que manipulen o poden tenir productes químics que ha facilitat el Departament de protecció civil de l'Ajuntament de Mataró és el següent:

EPIGRAF IAE	EMPRESA	ADREÇA	TELÈFON
2542	PAUL HARTMANN SA	C/ Carrasco i Formiguera, 48	93 741 71 00
2551	PRODUCTOS CODINA SA	C/ solis, 51	93 790 11 19
3191	PERE CABOT SERVEIS DE L'AUTOMÒBIL SL	C/ Hernán Cortés 20	93 741 14 54
3191	FRANCISCO SUST BELLAVISTA Y OTROS C.B.	C/ Energia, 54	93 755 00 45
3191	CONST. MECANICAS MARQUEZ SL	C/ Ramon Llull, 12 esc 1 bx 01	93 798 04 36
3191	CONSTRUC.MECÁNICAS SOLÈ SA	Ctra. de cirera 159	93 741 26 80
3191	FOS MECANITZATS SL	Ca la Madrona 20 nao D	93 798 55 02
3191	SERVEIS INTEGRALS DEL MARESME SL	Riera Can Soler 7	93 790 49 73
3191	TALLERES CIMAT SA	C/ Bobinadora 85	93 757 84 60
3191	TALLERES CRIDI SL	C/ De la Resseguidora, 47	93 799 26 53
3191	WEBXAUDARO SL	C/ Floridablanca, 133 esc 1 bx 01	93 796 15 24 93 790 93 78
3199	CABEZAS ORTIZ, ANDRÉS	C/ Dels remences, 64 nau 4	657 900 988
3199	RECTIFICADOS MATARO SL	C/ Avinyó, 11	93 757 18 57
3199	SERRA PASET, JOAQUIN	Bda. de les espenyes, 17	93 790 38 57
	RECICLATGES I SERVEIS CAN SERRA SL	C. Bobinadora 75	93 798 01 44



SP-066-B

**ANNEX AL PLA D'ACTUACIÓ  
MUNICIPAL PER RISCOS ESPECIALS**

Instal·lacions amb substàncies perilloses

Pàgina 6

Rev. 1, Data:  
Setembre 2021

EPIGRAF IAE	EMPRESA	ADREÇA	TELÈFON
6142	KISUNEX SL	C/ Batista i Roca, 44	93 741 47 77
6143	CONCORAL SA	Ca la Madrona 19 baixos	93 741 42 40
6166	WURTH ESPAÑA SA	C/ Francesc Layret, 32	93 740 90 10
6553	CONSORCI PORT DE MATARO	Passeig del Callao	93 755 09 61
6553	BP - DIAGONAL DE AREAS SL	Ronda dels països catalans, 15	93 664 16 17
6553	REPSOL ESTACIONES SERV.S/A	Av. Puig i Cadafalch 284	93 757 92 89
6553	GALP	C/ Camí del sant christ, 63	93 799 78 83
6553	GALP	Camí del Mig, 149	93 799 61 21
6553	REPSOL ESTACIONES SERV.S/A	Via Europa, 220	93 799 66 90
6553	BP (Servicio Estación Mataró SL)	Av. del maresme, 1	93 798 00 08
6553	GALP	Crta. de Barcelona, 50	93 757 68 88
6553	RED AHORRO 24 H (CEPSA)	Camí del mig, 113	93 757 78 07
6553	ALCAMPO	Ctra. cirera 163	93 757 67 14
6553	REPSOL ESTACIONES SERV.S/A	Energia 2-4	93 790 75 64
6553	SARAS ENERGIA SA	C/ Alfons X el savi, 112	93 790 51 65
6553	REPSOL ESTACIONES SERV.S/A	Ctra. N-II km 647 Sant Simó	93 790 74 74 / 655 769 590
6553	RED AHORRO 24 H (CEPSA)	Camí ral 547	93 757 78 07
7541	DHL EXEL SUPPLY CHAIN (SPAIN) SL	C/ Josep Calvet, 54	93 741 27 00
7541	TRANSPORTES RAMON SUBIRATS SA	C/ Repuntadora 36	93 799 64 09
9213	ILURO PLAGAS (ACPLA SCP)	Ronda dels països catalans, 22	93 707 59 28
9214	SIMMAR SERV. INTEGRALS DEL MARESME	Crta. Nacional II, km 644,2	93 799 62 09
	TEM Tractaments Ecològics del Maresma	Teixidora 83	93 741 33 99
	GALP (Torre d'Ara)	Av. Cabrera 36	93 798 72 15
	BP (Servicio Estación Mataró SL)	Av. maresme s/n (autoservei)	93 798 00 08

La informació relativa a l'empresa BLUESUN CONSUMER BRAND, SLU està disponible al punt 2.4.1 RESUM I CONCLUSIONS DE L'ANÀLISI DE RISC



SP-066-B

## ANNEX AL PLA D'ACTUACIÓ MUNICIPAL PER RISCOS ESPECIALS

Instal·lacions amb substàncies perilloses

Pàgina 7

Rev. 1, Data:  
Setembre 2021

### DOC 2 PLASEQCAT (Pla d'Emergència Exterior del Sector Químic de Catalunya)

El PLASEQCAT és un PEE (Pla d'Emergència Exterior) que abasta indústries de tot l'àmbit territorial de Catalunya, englobant els antics PEE elaborats centrats en una empresa o polígon industrial d'un territori concret, que passen a integrar-se com a Pla de Sector de Risc.

Inicialment, tenen l'obligació d'elaborar el Pla d'Actuació Municipal (PAM) del PLASEQCAT tots els municipis que compleixin alguna de les condicions següents:

- Municipis en els quals es trobi ubicada una instal·lació industrial afectada per l'article 9 del RD 1254/99 (incloses les instal·lacions d'explosius de nivell alt).
- Municipis que tenen elements vulnerables significatius (nuclis de població, urbanitzacions, elements especialment vulnerables com per exemple hospitals, zones esportives a l'aire lliure...) ubicats en zones de perill d'instal·lacions de nivell alt. Com a zones de perill, es consideren: zona d'intervenció i zona d'alerta (aquesta darrera en la direcció del vent).

A continuació s'inclou un fragment del llistat de les indústries incloses a l'annex del PLASEQCAT, ressaltades en vermell, les dues indústries ubicades a Mataró.

Municipi	Indústria	Nivell	Ubicació indústria	Zona	Sector
Les Masies de Voltregà	Desimpacte de Purins Voltrega, S.A.	Inferior	Les Masies de Voltregà	Ubicació	Sector Osona
L'Esquirol	Desimpacte de Purins Corco, S.A.	Inferior	L'Esquirol	Ubicació	Sector Osona
L'Hospitalet de Llobregat	ARCHROMA IBÉRICA, SLU	Superior	El Prat de Llobregat	Alerta	Sector Baix Llobregat - Barcelonès
	Stahl Ibérica, SL	Superior	L'Hospitalet de Llobregat	Ubicació	
	COVESTRO	Superior	Barcelona	Intervenció	
	Cromogenia Units, S.A. (*inclou l'absorció de l'antiga Sida S.A.)	Inferior	Barcelona	Alerta	
	Innospec Performance Spain SL	Superior	Barcelona	Intervenció	
Lliçà de Vall	EVONIK ESPAÑA I PORTUGAL SA	Superior	Granollers	Alerta	Sector Vallès Occidental Est i Oriental
	DSM Coating Resins Spain, SL	Superior	Parets del Vallès	Intervenció	
	Stahl Ibérica, S.L.	Superior	Parets del Vallès	Alerta	
	Unión Químico Farmacéutica, S.A.	Inferior	Lliçà de Vall	Ubicació	
Llinars del Vallès	Flamagas Llinars, S.L.	Inferior	Llinars del Vallès	Ubicació	Sector Vallès Occidental Est i Oriental
Malgrat de Mar	Malgrat Pharma Chemicals SLU (antiga Boehringer Ingelheim España, S.A.)	Inferior	Malgrat de Mar	Ubicació	Sector Alt Maresme
Marganell	RAVAGO CHEMICALS SPAIN S.A. (antiga CAMPI Y JOVÉ S. A.)	Superior	Sant Vicenç de Castellet	Alerta	Sector Bages. El municipi pertany al Sector del Bages però es veu afectat per les distàncies accidentals de Kao Corp. que pertany al Sector Vallès Occidental - Llobregat
	Kao Corporation, S.A.	Superior	Olesa de Montserrat	Alerta	
Martorell	Air Liquide Ibérica de Gases, S.L.U.	Inferior	Martorell	Ubicació	Sector Vallès Occidental - Llobregat
	INOVYN ESPAÑA SL (abans SOLVIN SPAIN SL)	Superior	Martorell	Intervenció	
Martorelles	Kao Corporation, S.A.	Superior	Olesa de Montserrat	Alerta	Sector Vallès Occidental Est i Oriental
	Coveright Surface Spain, S.A	Inferior	Martorelles	Ubicació	
Masquefa	Kao Corporation, S.A.	Superior	Mollet del Vallès	Alerta	Sector Vallès Occidental Est i Oriental
	Kao Corporation, S.A.	Superior	Mollet del Vallès	Alerta	
Mataró	Kao Corporation, S.A.	Superior	Olesa de Montserrat	Alerta	Sector Vallès Occidental - Llobregat
	BLUESUN CONSUMER BRAND SLU	Superior	Mataró	Alerta	
Mollet del Vallès	DHL Supply Chain Spain, SL	Superior	Mataró	Ubicació	Sector Mataró
	Arkema Química, SAU	Inferior	Mollet del Vallès	Ubicació	
	Industrias Químicas del Vallés, SA	Superior	Mollet del Vallès	Intervenció	
	Kao Corporation, S.A.	Superior	Mollet del Vallès	Intervenció	
	Merck, SLU	Inferior	Mollet del Vallès	Ubicació	
Monistrol de Montserrat	RAVAGO CHEMICALS SPAIN S.A. (antiga CAMPI Y JOVÉ S. A.)	Superior	Sant Vicenç de Castellet	Alerta	Sector Bages. El municipi pertany al Sector del Bages però es veu afectat per les distàncies accidentals de Kao Corp. que pertany al Sector Vallès Occidental - Llobregat
	Kao Corporation, S.A.	Superior	Olesa de Montserrat	Alerta	
Montmeló	DSM Coating Resins Spain, SL	Superior	Parets del Vallès	Alerta	Sector Vallès Occidental Est i Oriental
	Trace Logistics SA (antiga INQUIDE SA)	Superior	Montmeló	Ubicació	

Font: Taula V1.4.1 del Document Annexos del PLASEQCAT, última actualització 22/12/2020





SP-066-B

**ANNEX AL PLA D'ACTUACIÓ  
MUNICIPAL PER RISCOS ESPECIALS**

Instal·lacions amb substàncies perilloses

Pàgina 8

Rev. 1, Data:  
Setembre 2021

A Mataró, segons es pot veure a la taula, hi ha, al menys, dues instal·lacions que afecten al municipi qualificades com de risc alt, amb Pla d'Actuació Municipal obligat de caràcter individual per la seva ubicació que són:

- BLUESUN CONSUMER BRAND SLU
- DHL SUPPLY CHAIN SPAIN SLU

Al mapa de Protecció civil es determina per a la empresa DHL SUPPLY CHAIN SPAIN SLU, una zona d'intervenció amb un radi de 80 metres, i una zona d'alerta amb un radi de 105 metres. Per tant la zona d'afectació, tal i com es reflecteix en el Pla d'Emergència Exterior del Sector Químic de Catalunya (PLASEQCAT), es divideix en dues subzones:

- Zona d'alerta: zona en la qual les conseqüències dels accidents provoquen efectes que, encara que perceptibles per la població, no justifiquen la intervenció, excepte per als grups de població crítics.
- Zona d'intervenció: zona en la qual les conseqüències dels accidents produeixen un nivell de danys que justifica l'aplicació immediata de mesures de protecció.

Per a l'empresa BLUESUN CONSUMER BRAND SLU, en el mapa de Protecció Civil de Catalunya no es determina cap zona d'intervenció, ni cap zona d'alerta.

**XII.2.1.13 INDÚSTRIES QUE NO GENEREN SECTORS I RESTEN INDIVIDUALS:**

Nivell Superior:

BLUESUN CONSUMER BRAND, SLU (Mataró)

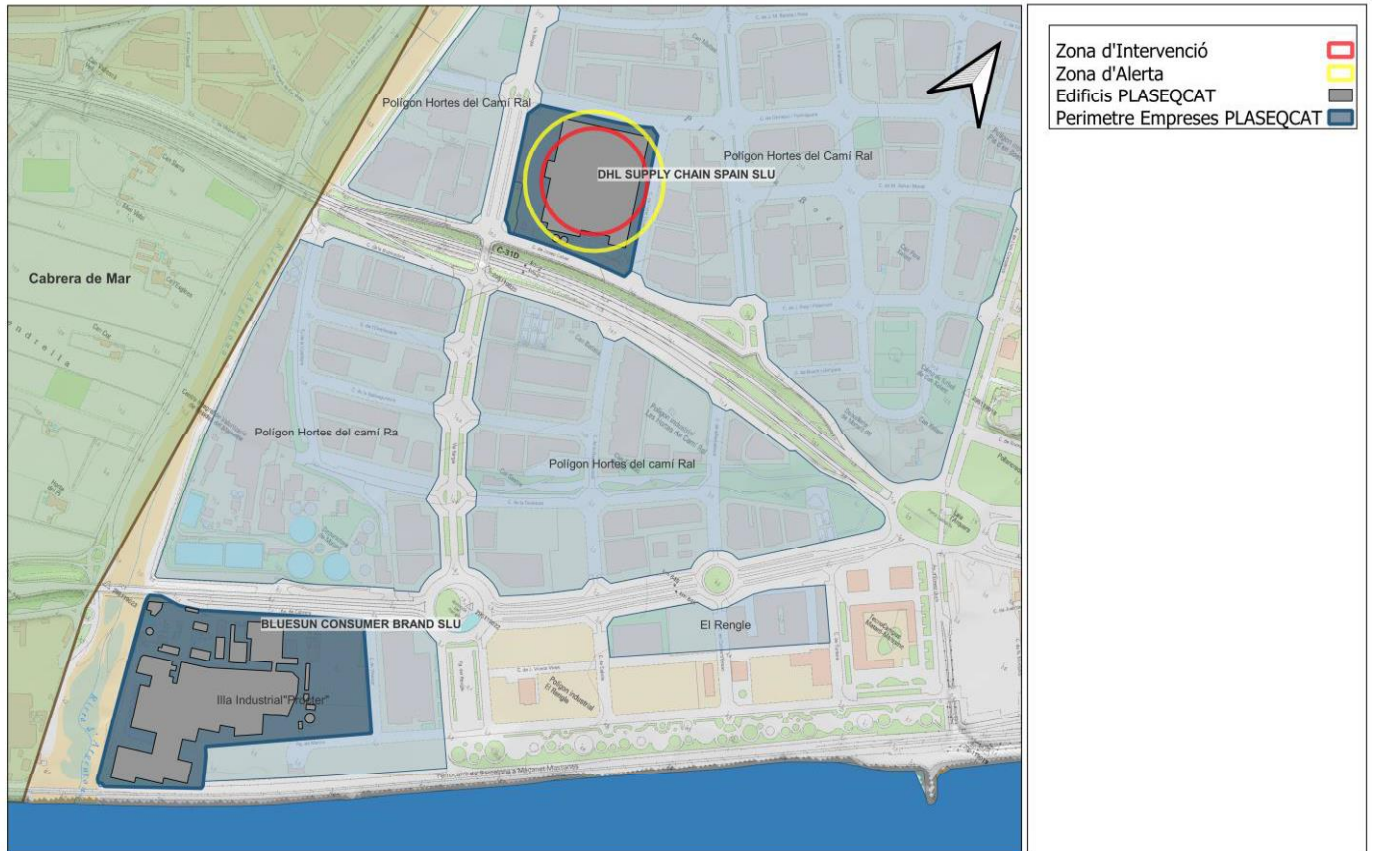
Indústries d'Explosius, Nivell Superior:

Pirosafaja (Sant Quirze Safaja)

Empresa	Substància	Efecte	ZI (MÀX)	ZA (MÀX)	Categoria
Procter & Gamble, S.L.	Etanol	Incendi de toll	10	<b>11</b>	1
		Flamarada	<b>11</b>	<b>11</b>	1
	Diòxid de sofre	Dispersió tòxica	-	<b>141</b>	3

En els documents Annexos del PLASEQCAT, es determina que que la empresa BLUESUN CONSUMER BRAND, SLU, s'estableix una zona d'intervenció màxima de 11 metres, i una zona d'alerta, per risc de dispersió tòxica de Diòxid de sofre, de 141 metres.

Al següent mapa observem els perímetres de les dues indústries incloses al PLASEQCAT, i les zones d'alerta i d'intervenció que determina el mapa de Protecció Civil de Catalunya.



Font: Informació extreta del Mapa de Protecció Civil de Catalunya.



SP-066-B

**ANNEX AL PLA D'ACTUACIÓ  
MUNICIPAL PER RISCOS ESPECIALS**

Instal·lacions amb substàncies perilloses

Pàgina 10

Rev. 1, Data:  
Setembre 2021**DOC 3 ACTUALITZACIÓ DE DADES****3.1 Incidències amb empreses del llistat.**

No s'ha pogut actualitzar la informació de l'empresa DHL EXEL SUPPLY CHAIN (SPAIN) SL. S'ha establert contactes per via telèfon i per correu electrònic amb el Sr. Carlos Llera, encarregat de seguretat local, i responsable de manteniment i medi ambient. Carlos Llera, malgrat rebre l'autorització de l'Ajuntament de Mataró, ens indica que no ens faciliten la informació, degut a que consideren que la informació requerida per aquest informe, ja la disposa l'Ajuntament de Mataró, per varis tràmits sol·licitats que ja s'han validat.

**3.2 Empreses que causen baixa del llistat.**

El llistat d'empreses facilitat per l'Ajuntament, es redueix degut a que hi ha algunes empreses que han tancat i d'altres que no es localitzen amb les dades que hi consten, bé per que no hi activitat, bé per que n'hi ha un altre de diferent. A l'annex 1 s'inclou la justificació d'aquestes incidències.

Aquestes empreses són:

EMPRESA	INCIDÈNCIA
SERRA PASET, JOAQUIN	No localitzada en l'adreça facilitada
RED AHORRO 24 H (CEPSA)	Tancada / extingida
TRANSPORTES RAMON SUBIRATS SA	Tancada / extingida
CONCORAL SA	Fora de la llista per Risc Químic Nul

**3.3 Empreses que canvien de titular**

Al llistat d'empreses facilitat per l'Ajuntament, hi ha 5 empreses que han canviat de titular, però que continuen fent la mateixa activitat, totes elles benzineres, i que són: .

EMPRESA	ANTIGA EMPRESA	ADREÇA
BALLENOIL	BP	Ronda dels països catalans, 15
CEPSA	REPSOL	Ctra. N-II km 647 Sant Simó
PLATINIUM OIL	GALP	C/ Camí del sant christ, 63
Centre Energia Maresme (CEM)	GALP	Crta. de Barcelona, 50
Q8	SARAS	C/ Alfons X el savi, 112
Repsol	Galp	Av. Cabrera 36



SP-066-B

**ANNEX AL PLA D'ACTUACIÓ  
MUNICIPAL PER RISCOS ESPECIALS**

Instal·lacions amb substàncies perilloses

Pàgina 11

Rev. 1, Data:  
Setembre 2021**3.4 Empreses proposades a ser incloses al llistat.**

Empreses que es proposa incloure en el pla, degut a que en la seva activitat industrial utilitzen productes químics en quantitats importants que s'emmagatzemen, manipulen o es poden utilitzar dins del seu procés de producció o activitat.

Ballenoil	C/ Sant Crist 32
SHELL	C/Teixidora 37
Autoned&Oil	C/Pablo Iglesias 1
Anodizados DIFER	C/ De la Resseguidora, 47

Empresa afegida per estar inclosa en el Pla d'Emergència Exterior del Sector Químic de Catalunya:

BLUESUN CONSUMER BRAND SLU	C/. Vilassar 5	93 758 36 00
----------------------------	----------------	--------------

El present estudi no preveu la recopilació de la informació relativa al risc químic per aquestes empreses.

**3.5 Llistat actualitzat d'empreses.**

Un cop efectuat l'estudi, la llista definitiva d'empreses que manipulen o poden tenir productes químics que quedarien incloses dins del Pla d'Actuació Municipal de Risc Químic amb les dades actualitzades (respecte del llistat inicial de l'Ajuntament de Mataró), seria la següent:

EPIGRAF IAE	EMPRESA	ADREÇA	TELÈFON
2542	PAUL HARTMANN SA	C/ Carrasco i Formiguera, 48	937417104
2551	PRODUCTOS CODINA SA	C/ solis, 51	937901119
3191	PERE CABOT SERVEIS DE L'AUTOMÒBIL SL	C/ Hernán Cortés 20	937411454
3191	FRANCISCO SUST BELLAVISTA Y OTROS C.B.	C/ Energia, 54	937550045
3191	CONST. MECANICAS MARQUEZ SL	C/ Ramon Llull, 12 esc 1 bx 01	937980436
3191	CONSTRUC.MECÁNICAS SOLÈ SA	Ctra. de cirera 159	937412680
3191	FOS MECANITZATS SL	Ca la Madrona 20 nao D	937985027
3191	SERVEIS INTEGRALS DEL MARESME SL	Riera Can Soler 7	937904973
3191	TALLERES CIMAT SA	C/ Bobinadora 85	937578376



SP-066-B

**ANNEX AL PLA D'ACTUACIÓ  
MUNICIPAL PER RISCOS ESPECIALS**

Instal·lacions amb substàncies perilloses

Pàgina 12

Rev. 1, Data:  
Setembre 2021

EPIGRAF IAE	EMPRESA	ADREÇA	TELÈFON
3191	TALLERES CRIDI SL	C/ De la Resseguidora, 47	
3199	CABEZAS ORTIZ, ANDRÉS	C/ Dels remences, 64 nau 4	937909378
3199	RECTIFICADOS MATARO SL	C/ Avinyó, 11	937571857
	RECICLATGES I SERVEIS CAN SERRA SL	C. Bobinadora 75	937980144
6142	KISUNEX SL	C/ Batista i Roca, 44	937414777
6166	WURTH ESPAÑA SA	C/ Francesc Layret, 32	
6553	CONSORCI PORT DE MATARO	Passeig del Callao	937550961
7541	DHL EXEL SUPPLY CHAIN (SPAIN) SL	C/ Josep Calvet, 54	
9213	ILURO PLAGAS (ACPLA SCP)	Ronda dels països catalans, 22	937075928
9214	SIMMAR SERV. INTEGRALS DEL MARESME	Crta. Nacional II, km 644,2	937996209
	TEM Tractaments Ecològics del Maresma	Teixidora 83	937411030
6553	REPSOL ESTACIONES SERV.S/A	Av. Puig i Cadafalch 284	937579289
6553	REPSOL ESTACIONES SERV.S/A	Energia 2-4	937907474
6553	REPSOL ESTACIONES SERV.S/A	Via Europa, 220	937996690
6553	CEPSA	Ctra. N-II km 647 Sant Simó	
6553	RED AHORRO 24 H (CEPSA)	Camí ral 547	
6553	BP (Servicio Estación Mataró SL)	Av. del maresme, 1	937980008
	BP (Servicio Estación Mataró SL)	Av. Maresme 30 (autoservei)	937980008
	Repsol (Torre d'Ara)	Av. Cabrera 36	937572449
6553	GALP	Camí del Mig, 149	937411423
6553	PLATINIUM OIL	C/ Camí del sant christ, 63	938597192
6553	Centre Energia Maresme (CEM)	Crta. de Barcelona, 50	937936418
6553	ALCAMPO	Ctra. cirera 163	937579898
6553	Q8	C/ Alfons X el savi, 112	676302536
6553	BALLENOIL - DIAGONAL DE AREAS SL	Ronda dels països catalans, 15	914528017
3191	WEBXAUDARO	C/ Floridablanca, 133 esc 1 bx 01	937961524
EMPRESAS PROPOSADES A SER INCLOSES AL LLISTAT			
	Ballenoil	C/ Sant Crist 32	
	SHELL	C/Teixidora 37	938866070
	Autoned&Oil	C/Pablo Iglesias 1	
	Anodizados DIFER	C/ De la Resseguidora, 47	



SP-066-B

**ANNEX AL PLA D'ACTUACIÓ  
MUNICIPAL PER RISCOS ESPECIALS**

Instal·lacions amb substàncies perilloses

Pàgina 17

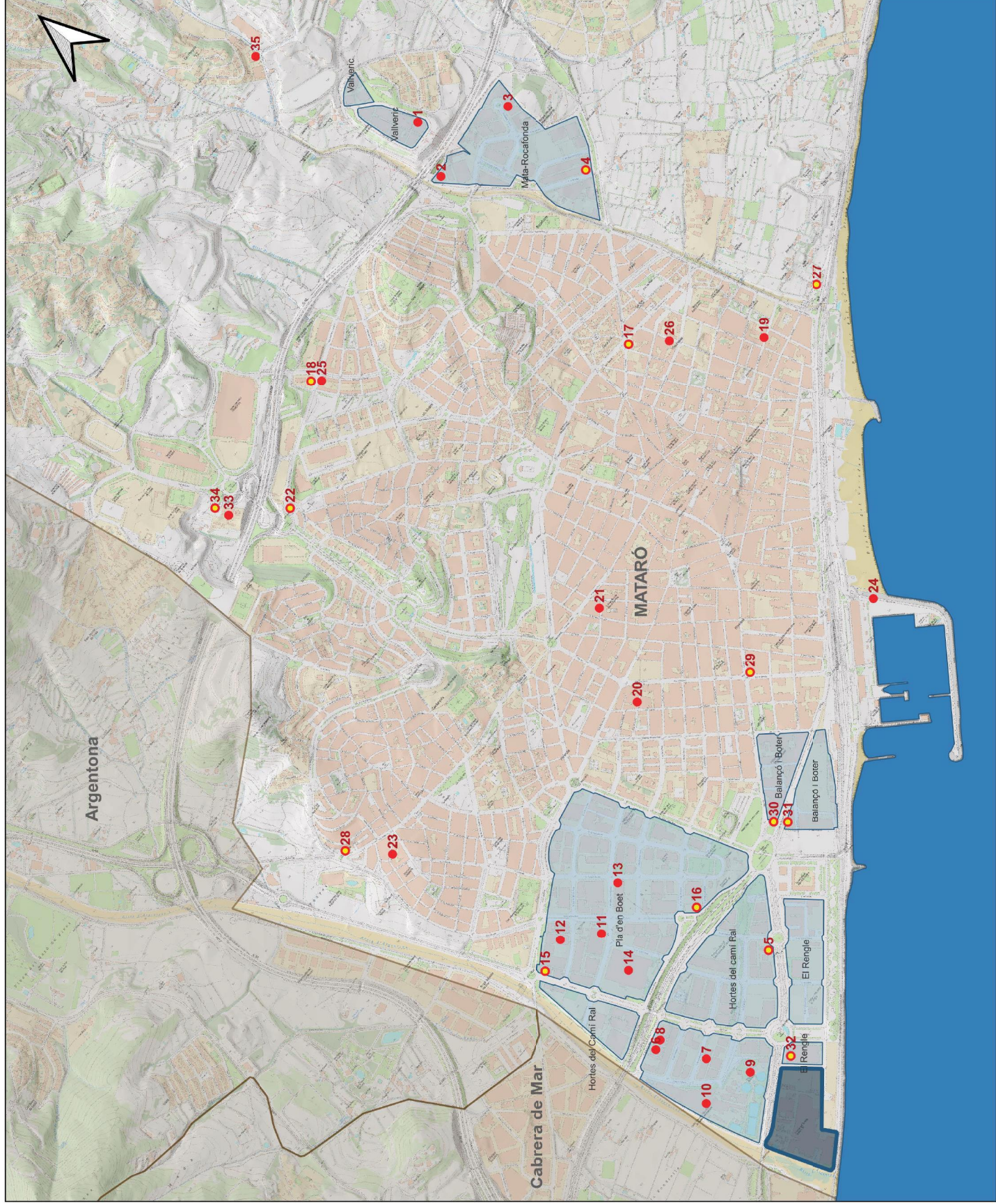
Rev. 1, Data:  
Setembre 2021

**ANNEXES**

**Annex 1 . Plànol de situació de les empreses.**

Plànol d'ubicació de las empreses del nou llistat, referenciades segons el número de codi assignat





- Benzineres
- Empreses Químiques
- Área Bluesun Consumer Brand
- Polígons Industrials de Mataró

- 1 CABEZAS ORTIZ, ANDRÉS
- 2 FRANCISCO SUST BELLAVISTA Y OTROS C.B.
- 3 FOS MECANITZATS SL
- 4 REPSOL ESTACIONES SERV. Energia 2-4
- 5 Centre Energia Maresme (CEM)
- 6 TALLERES CIMAT SA
- 7 TALLERES CRIDI SL
- 8 RECICLATGES I SERVEIS CAN SERRA SL
- 9 SIMMAR SERV. INTEGRALS DEL MARESME
- 10 TEM Tractaments Ecologics del Maresma
- 11 PAUL HARTMANN SA
- 12 KISUNEX SL
- 13 WURTH ESPAÑA SA
- 14 DHL EXEL SUPPLY CHAIN (SPAIN) SL
- 15 GALP
- 16 PLATINIUM OIL
- 17 Q8
- 18 BALLENOIL - DIAGONAL DE AREAS SL
- 19 PRODUCTOS CODINA SA
- 20 PERE CABOT SERVEIS DE L'AUTOMÒBIL SL
- 21 CONST. MECANICAS MARQUEZ SL
- 22 REPSOL ESTACIONES SERV. S/A
- 23 RECTIFICADOS MATARO SL
- 24 CONSORCI PORT DE MATARO
- 25 ILURO PLAGAS (ACPLA SCP)
- 26 WEBXAUDARO
- 27 REPSOL ESTACIONES SERV. S/A
- 28 CEPSA (Sant Simó)
- 29 CEPSA (Camí Ral)
- 30 BP (Servicio Estación Mataró SL)
- 31 BP (Servicio Estación Mataró SL)
- 32 Repsol (Maresme)
- 33 CONSTRUCC. MECANICAS SOLÉ SA
- 34 ALCAMPO
- 35 SERVEIS INTEGRALS DEL MARESME SL





Ajuntament  
de Mataró

*PLA DE PROTECCIÓ CIVIL DE MATARÓ*

**DOCUMENT ÚNIC DE PROTECCIÓ  
CIVIL MUNICIPAL**

**CATÀLEG D'URBANITZACIONS**





# ÍNDEX

<b>1.</b>	<b>CÀTALEG D'URBANITZACIONS .....</b>	<b>5</b>
<b>1.1</b>	<b>FITXES D'URBANITZACIONS .....</b>	<b>7</b>
<b>1.2</b>	<b>PLÀNOLS DE LES URBANITZACIONS .....</b>	<b>17</b>



# 1. CÀTALEG D'URBANITZACIONS



## **1.1 FITXES D'URBANITZACIONS**



## URBANITZACIÓ

## CAN MARQUÈS

### Dades generals

Nombre d'habitatges	52	(2021)
Nombre d'habitants	156	(Aprox 3 p / hab)
Existència cases de fusta (>5%)	Si	<input type="checkbox"/>
	No	<input checked="" type="checkbox"/>
Estat de les parcel·les	Si	%
Compleixen les condicions de protecció:	No	%



### Descripció dels accessos

Accesos principals	3		Altres accessos	0
Tipus ferm: Asfaltat	2 (8 m amplada)		No asfaltat	1 (8 m amplada)
Connexió amb la xarxa de camins forestals	Si	<input checked="" type="checkbox"/>	No	<input type="checkbox"/>
Connexió amb la xarxa urbana	Si	<input checked="" type="checkbox"/>	No	<input type="checkbox"/>
Cul-de-sacs	Si	<input type="checkbox"/>	No	<input checked="" type="checkbox"/>
Pendent màxim	< 20 %	<input checked="" type="checkbox"/>	> 20 %	<input checked="" type="checkbox"/>

### Mesures de seguretat

Xarxa d'hidrants	Si	<input checked="" type="checkbox"/>	No	<input type="checkbox"/>
Franja de protecció ≥25 m				
Total	<input checked="" type="checkbox"/>	Manteniment franja i zones verdes (Bianual)	Bo	<input checked="" type="checkbox"/>
Parcial	<input type="checkbox"/>		Mitjà	<input type="checkbox"/>
Inexistent	<input type="checkbox"/>		Dolent	<input type="checkbox"/>



## URBANITZACIÓ

## CAN QUIRZE

### Dades generals

Nombre d'habitatges	108	(2021)
Nombre d'habitants	324	(Aprox 3 p / hab)
Existència cases de fusta (>5%)	Si	<input type="checkbox"/>
	No	<input checked="" type="checkbox"/>
Estat de les parcel·les	Si	%
Compleixen les condicions de protecció:	No	%



### Descripció dels accessos

Accesos principals	1		Altres accessos	2
Tipus ferm: Asfaltat	1 (10 m amplada)		No asfaltat	
Connexió amb la xarxa de camins forestals	Si	<input checked="" type="checkbox"/>	No	<input type="checkbox"/>
Connexió amb la xarxa urbana	Si	<input checked="" type="checkbox"/>	No	<input type="checkbox"/>
Cul-de-sacs	Si	<input checked="" type="checkbox"/>	No	<input type="checkbox"/>
Pendent màxim	< 20 %	<input checked="" type="checkbox"/>	> 20 %	<input checked="" type="checkbox"/>


### Mesures de seguretat

Xarxa d'hidrants	Si	<input checked="" type="checkbox"/>	No	<input type="checkbox"/>
Franja de protecció ≥25 m				
Total	<input checked="" type="checkbox"/>	Manteniment franja i zones verdes (Bianual)	Bo	<input checked="" type="checkbox"/>
Parcial	<input type="checkbox"/>		Mitjà	<input type="checkbox"/>
Inexistent	<input type="checkbox"/>		Dolent	<input type="checkbox"/>

## URBANITZACIÓ

CAN SERRA

### Dades generals

Nombre d'habitatges	63	(2021)	
Nombre d'habitants	186	(Aprox 3 p / hab)	
Existència cases de fusta (>5%)	Si	<input type="checkbox"/>	
	No	<input checked="" type="checkbox"/>	
Estat de les parcel·les	Si	%	
Compleixen les condicions de protecció:	No	%	

### Descripció dels accessos

Accessos principals	3		Altres accessos	0
Tipus ferm: Asfaltat	2 (10 m amplada) 1 (8 m amplada)		No asfaltat	
Connexió amb la xarxa de camins forestals	Si	<input checked="" type="checkbox"/>	No	<input type="checkbox"/>
Connexió amb la xarxa urbana	Si	<input checked="" type="checkbox"/>	No	<input type="checkbox"/>
Cul-de-sacs	Si	<input type="checkbox"/>	No	<input checked="" type="checkbox"/>
Pendent màxim	< 20 %	<input checked="" type="checkbox"/>	> 20 %	<input checked="" type="checkbox"/>

### Mesures de seguretat

Xarxa d'hidrants	Si	<input checked="" type="checkbox"/>	No	<input type="checkbox"/>
Franja de protecció $\geq 25$ m				
Total	<input checked="" type="checkbox"/>	Manteniment franja i zones verdes (Bianual)	Bo	<input checked="" type="checkbox"/>
Parcial	<input type="checkbox"/>		Mitjà	<input type="checkbox"/>
Inexistent	<input type="checkbox"/>		Dolent	<input type="checkbox"/>

## URBANITZACIÓ

## CAN GENER

### Dades generals

Nombre d'habitatges	0	(2021)
Nombre d'habitants	0	(Aprox 3 p / hab)
Existència cases de fusta (>5%)	Si	<input type="checkbox"/>
	No	<input checked="" type="checkbox"/>
Estat de les parcel·les	Si	%
Compleixen les condicions de protecció:	No	%



### Descripció dels accessos

Accesos principals	1		Altres accessos	0
Tipus ferm: Asfaltat	1 (10 m amplada)		No asfaltat	
Connexió amb la xarxa de camins forestals	Si	<input checked="" type="checkbox"/>	No	<input type="checkbox"/>
Connexió amb la xarxa urbana	Si	<input checked="" type="checkbox"/>	No	<input type="checkbox"/>
Cul-de-sacs	Si	<input type="checkbox"/>	No	<input checked="" type="checkbox"/>
Pendent màxim	< 20 %	<input checked="" type="checkbox"/>	> 20 %	<input checked="" type="checkbox"/>


### Mesures de seguretat

Xarxa d'hidrants	Si	<input checked="" type="checkbox"/>	No	<input type="checkbox"/>
Franja de protecció $\geq 25$ m				
Total	<input checked="" type="checkbox"/>	Manteniment franja i zones verdes (Bianual)	Bo	<input checked="" type="checkbox"/>
Parcial	<input type="checkbox"/>		Mitjà	<input type="checkbox"/>
Inexistent	<input type="checkbox"/>		Dolent	<input type="checkbox"/>

## URBANITZACIÓ

## CAN VILARDELL

### Dades generals

Nombre d'habitatges	123	(2021)	
Nombre d'habitants	369	(Aprox 3 p / hab)	
Existència cases de fusta (>5%)	Si	<input type="checkbox"/>	
	No	<input checked="" type="checkbox"/>	
Estat de les parcel·les	Si	%	
Compleixen les condicions de protecció:	No	%	

### Descripció dels accessos

Accesos principals	3		Altres accessos	1
Tipus ferm: Asfaltat	1 (8 m amplada)		No asfaltat	2 (10 m amplada)
Connexió amb la xarxa de camins forestals	Si	<input checked="" type="checkbox"/>	No	<input type="checkbox"/>
Connexió amb la xarxa urbana	Si	<input checked="" type="checkbox"/>	No	<input type="checkbox"/>
Cul-de-sacs	Si	<input checked="" type="checkbox"/>	No	<input type="checkbox"/>
Pendent màxim	< 20 %	<input checked="" type="checkbox"/>	> 20 %	<input checked="" type="checkbox"/>

### Mesures de seguretat

Xarxa d'hidrants	Si	<input checked="" type="checkbox"/>	No	<input type="checkbox"/>
Franja de protecció $\geq 25$ m				
Total	<input checked="" type="checkbox"/>	Manteniment franja i zones verdes (Bianual)	Bo	<input checked="" type="checkbox"/>
Parcial	<input type="checkbox"/>		Mitjà	<input type="checkbox"/>
Inexistent	<input type="checkbox"/>		Dolent	<input type="checkbox"/>

## URBANITZACIÓ

LA CORNISA

### Dades generals

Nombre d'habitatges	276	(2021)
Nombre d'habitants	828	(Aprox 3 p / hab)
Existència cases de fusta (>5%)	Si	<input type="checkbox"/>
	No	<input checked="" type="checkbox"/>
Estat de les parcel·les	Si	%
	No	%



### Descripció dels accessos

Accesos principals	3		Altres accessos	2
Tipus ferm: Asfaltat	1 (8 m amplada)		No asfaltat	2 (6 m amplada)
Connexió amb la xarxa de camins forestals	Si	<input checked="" type="checkbox"/>	No	<input type="checkbox"/>
Connexió amb la xarxa urbana	Si	<input checked="" type="checkbox"/>	No	<input type="checkbox"/>
Cul-de-sacs	Si	<input checked="" type="checkbox"/>	No	<input type="checkbox"/>
Pendent màxim	< 20 %	<input checked="" type="checkbox"/>	> 20 %	<input checked="" type="checkbox"/>


### Mesures de seguretat

Xarxa d'hidrants	Si	<input checked="" type="checkbox"/>	No	<input type="checkbox"/>
Franja de protecció ≥25 m				
Total	<input checked="" type="checkbox"/>	Manteniment franja i zones verdes (Bianual)	Bo	<input checked="" type="checkbox"/>
Parcial	<input type="checkbox"/>		Mitjà	<input type="checkbox"/>
Inexistent	<input type="checkbox"/>		Dolent	<input type="checkbox"/>

## URBANITZACIÓ

## LA FORNENCA

### Dades generals

Nombre d'habitatges	41	(2021)	
Nombre d'habitants	123	(Aprox 3 p / hab)	
Existència cases de fusta (>5%)	Si	<input type="checkbox"/>	
	No	<input checked="" type="checkbox"/>	
Estat de les parcel·les	Si	%	
	No	%	
Compleixen les condicions de protecció:	No	%	

### Descripció dels accessos

Accesos principals	1		Altres accessos	1
Tipus ferm: Asfaltat	1 (10 m amplada)		No asfaltat	
Connexió amb la xarxa de camins forestals	Si	<input type="checkbox"/>	No	<input checked="" type="checkbox"/>
Connexió amb la xarxa urbana	Si	<input checked="" type="checkbox"/>	No	<input type="checkbox"/>
Cul-de-sacs	Si	<input type="checkbox"/>	No	<input checked="" type="checkbox"/>
Pendent màxim	< 20 %	<input checked="" type="checkbox"/>	> 20 %	<input checked="" type="checkbox"/>


### Mesures de seguretat

Xarxa d'hidrants	Si	<input checked="" type="checkbox"/>	No	<input type="checkbox"/>
Franja de protecció $\geq 25$ m				
Total	<input checked="" type="checkbox"/>	Manteniment franja i zones verdes (Bianual)	Bo	<input checked="" type="checkbox"/>
Parcial	<input type="checkbox"/>		Mitjà	<input type="checkbox"/>
Inexistent	<input type="checkbox"/>		Dolent	<input type="checkbox"/>

## URBANITZACIÓ

## LES SURERES

### Dades generals

Nombre d'habitatges	142	(2021)	
Nombre d'habitants	426	(Aprox 3 p / hab)	
Existència cases de fusta (>5%)	Si	<input type="checkbox"/>	
	No	<input checked="" type="checkbox"/>	
Estat de les parcel·les	Si	%	
Compleixen les condicions de protecció:	No	%	

### Descripció dels accessos

Accesos principals	4		Altres accessos	1
Tipus ferm:	1 (8 m amplada)			
Asfaltat	1 (10 m amplada)		No asfaltat	2 (8 m amplada)
Connexió amb la xarxa de camins forestals	Si	<input type="checkbox"/>	No	<input checked="" type="checkbox"/>
Connexió amb la xarxa urbana	Si	<input checked="" type="checkbox"/>	No	<input type="checkbox"/>
Cul-de-sacs	Si	<input checked="" type="checkbox"/>	No	<input type="checkbox"/>
Pendent màxim	< 20 %	<input checked="" type="checkbox"/>	> 20 %	<input checked="" type="checkbox"/>

### Mesures de seguretat

Xarxa d'hidrants	Si	<input checked="" type="checkbox"/>	No	<input type="checkbox"/>
Franja de protecció $\geq 25$ m				
Total	<input checked="" type="checkbox"/>	Manteniment franja i zones verdes (Bianual)	Bo	<input checked="" type="checkbox"/>
Parcial	<input type="checkbox"/>		Mitjà	<input type="checkbox"/>
Inexistent	<input type="checkbox"/>		Dolent	<input type="checkbox"/>

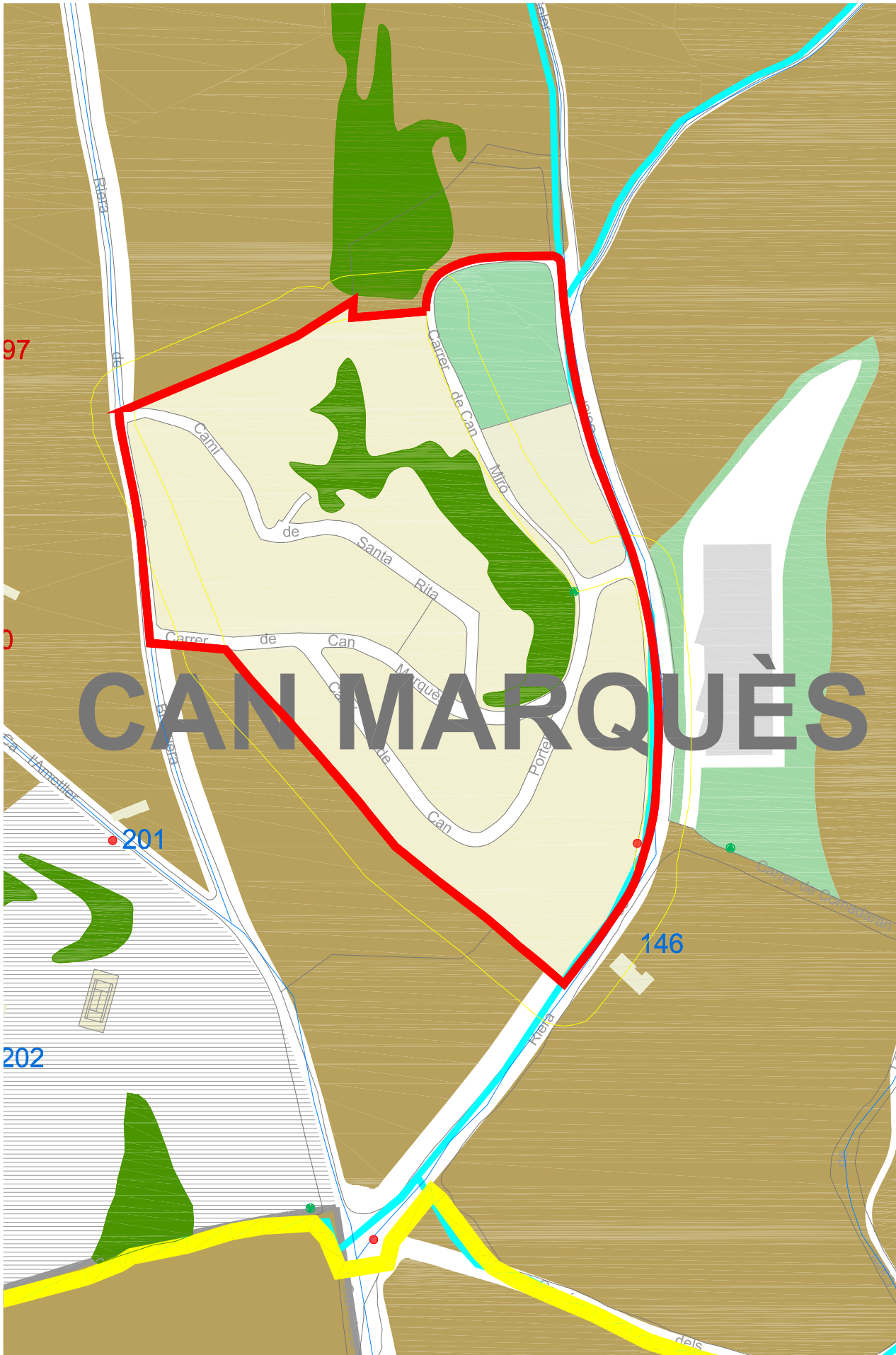
## **1.2 PLÀNOLS DE LES URBANITZACIONS**











# CAN MARQUÈS

Ajuntament de Mataró



### LLEGGENDA

- DELIMITACIÓ URBANITZACIONS
- DELIMITACIÓ DE FRANGES
- FINQUES FORA CASC URBÀ

- CAMINS FORESTALS
- HIDRANT

### SERVEIS

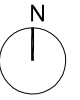
- SERVEI ELÈCTRICITAT
- ESTACIÓ TRANSFORMADORA
- SERVEI GAS

Situació / Emplaçament **CAN MARQUÈS**

Escala: ---

SERVEI DE PROTECCIÓ CIVIL







# CAN QUIRZE

Ajuntament de Mataró

**LLEGGENDA**

-  DELIMITACIÓ URBANITZACIONS
-  DELIMITACIÓ DE FRANGES
-  FINQUES FORA CASC URBÀ

-  CAMINS FORESTALS
-  HIDRANT

**SERVEIS**

-  SERVEI ELECTRICITAT
-  ESTACIÓ TRANSFORMADORA
-  SERVEI GAS

Situació / Emplaçament **CAN QUIRZE**

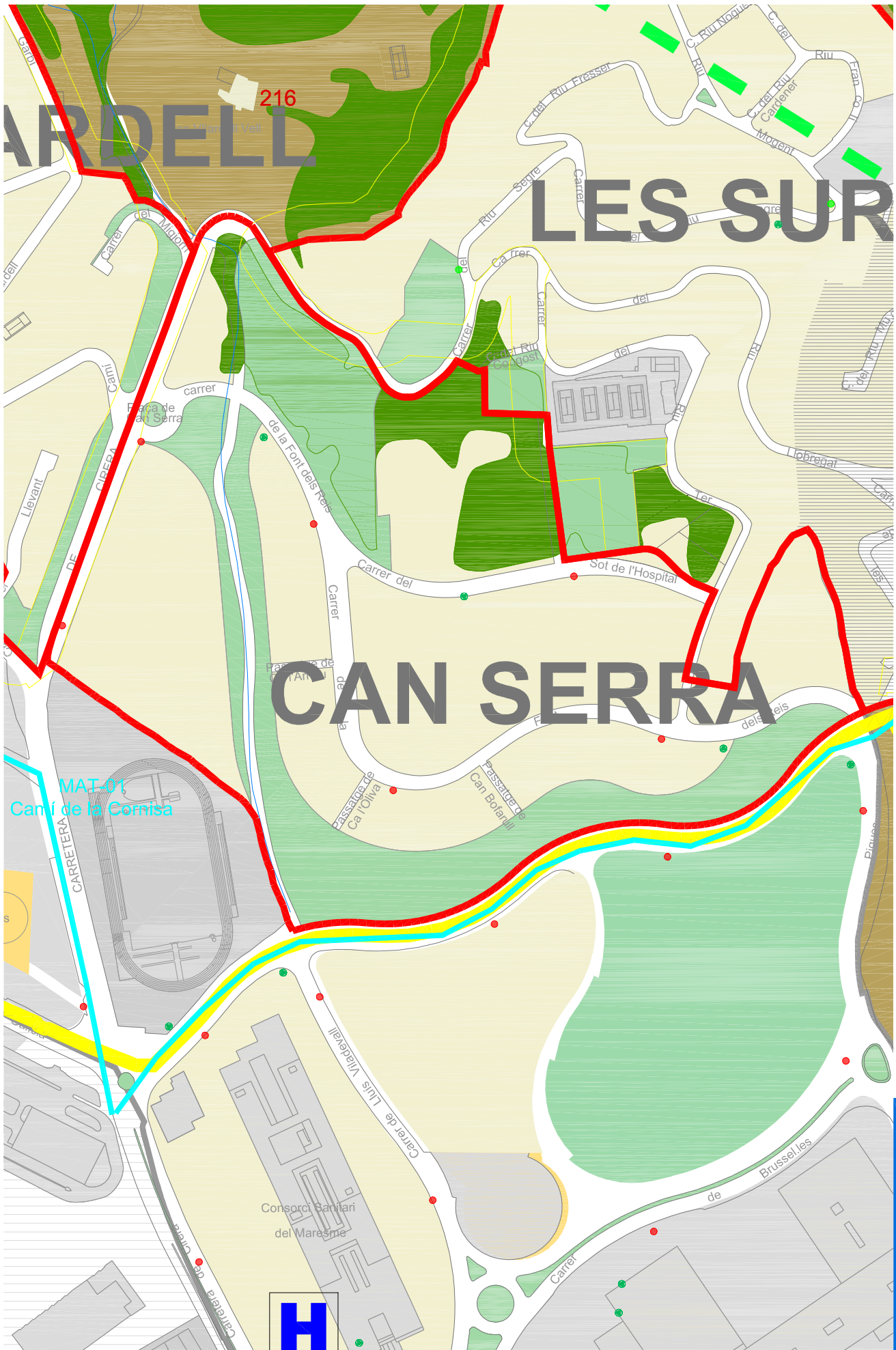
Escala: ---

SERVEI DE PROTECCIÓ CIVIL









Ajuntament de Mataró

LLEGGENDA

-  DELIMITACIÓ URBANITZACIONS
-  DELIMITACIÓ DE FRANGES
-  FINQUES FORA CASC URBÀ

SERVEIS

-  SERVEI ELECTRICITAT
-  ESTACIÓ TRANSFORMADORA
-  SERVEI GAS
-  CAMINS FORESTALS
-  HIDRANT

Situació / Emplaçament **CAN SERRA**

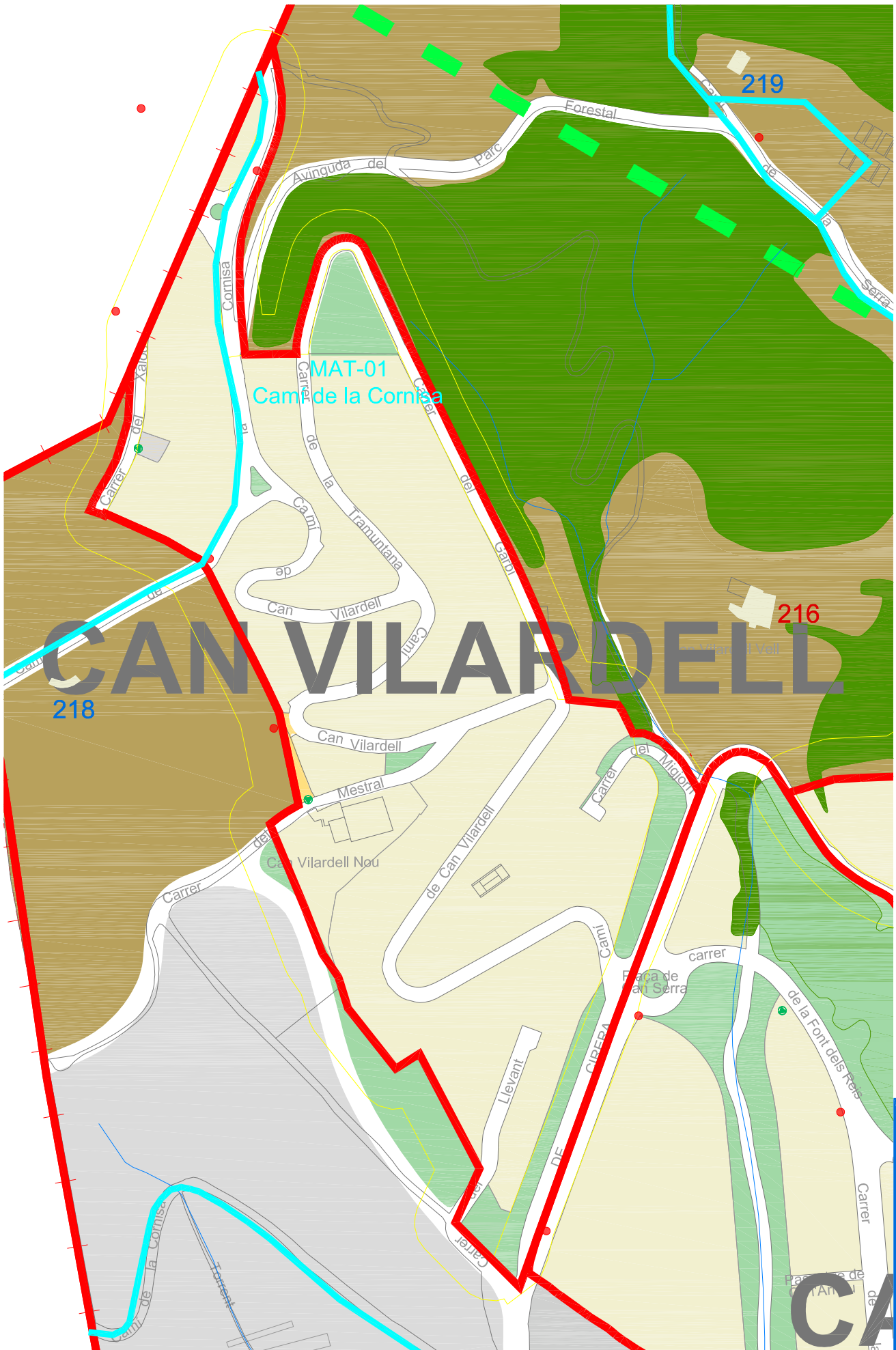
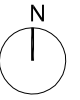
Escala: ---








SERVEI DE PROTECCIÓ CIVIL







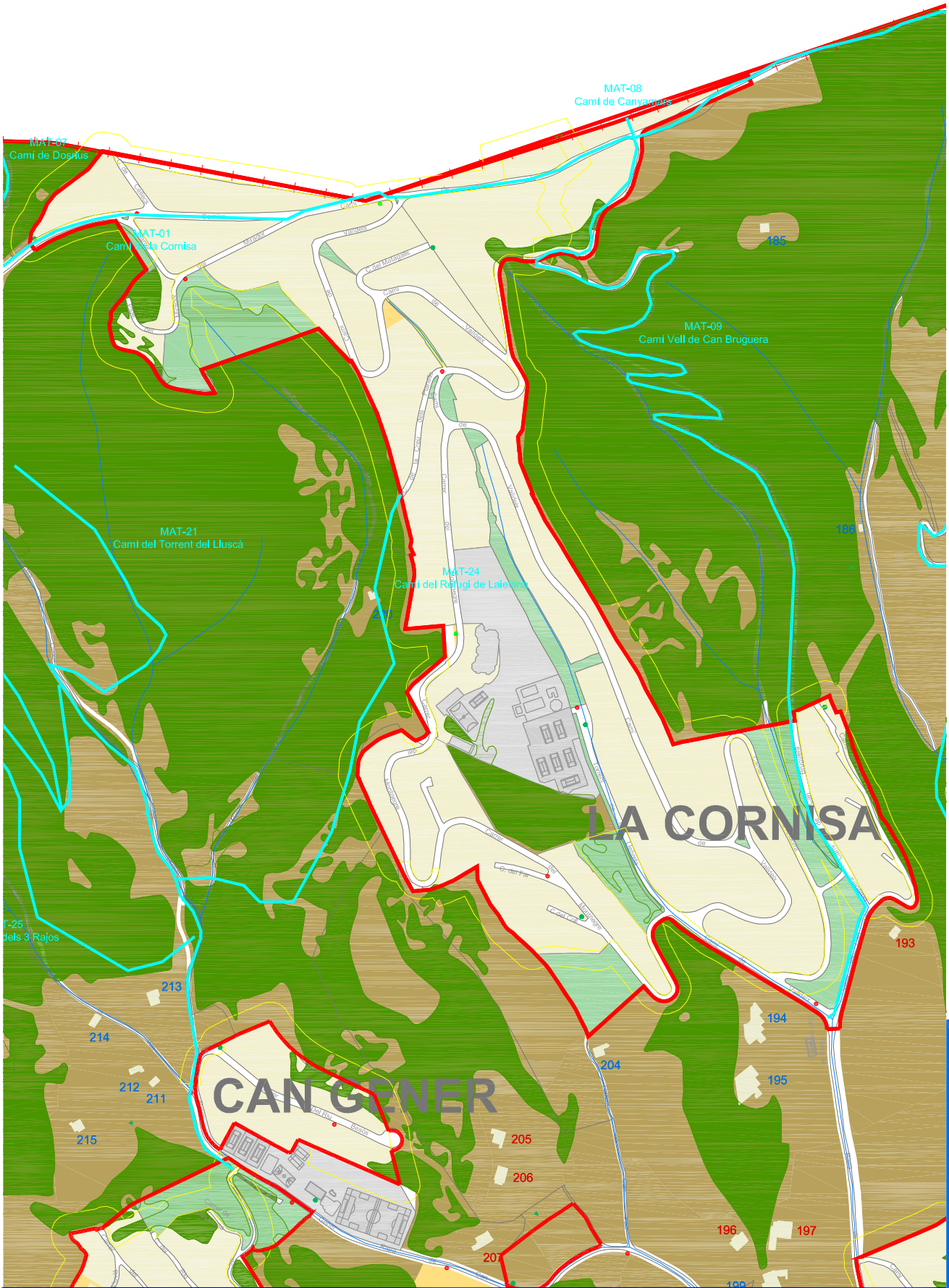
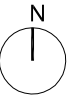


LLEGENDA		SERVEIS	
	DELIMITACIÓ URBANITZACIONS		SERVEI ELECTRICITAT
	DELIMITACIÓ DE FRANGES		ESTACIÓ TRANSFORMADORA
	FINQUES FORA CASC URBA		SERVEI GAS
	HIDRANT		

Situació / Emplaçament	CAN VILARDELL
Escala:	--
SERVEI DE PROTECCIÓ CIVIL	









Ajuntament de Mataró

LLEGGENDA

-  DELIMITACIÓ URBANITZACIONS
-  DELIMITACIÓ DE FRANGES
-  FINQUES FORA CASC URBÀ

-  CAMINS FORESTALS
-  HIDRANT

SERVEIS

-  SERVEI ELECTRICITAT
-  ESTACIÓ TRANSFORMADORA
-  SERVEI GAS

Situació / Emplaçament LA CORNISA

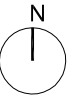
Escala: ---

SERVEI DE PROTECCIÓ CIVIL









# LA FORNENCA

LLEGGENDA		SERVEIS	
	DELIMITACIÓ URBANITZACIONS		SERVEI ELECTRICITAT
	DELIMITACIÓ DE FRANGES		ESTACIÓ TRANSFORMADORA
	FINQUES FORA CASC URBÀ		SERVEI GAS
	HIDRANT		
	CAMINS FORESTALS		

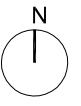
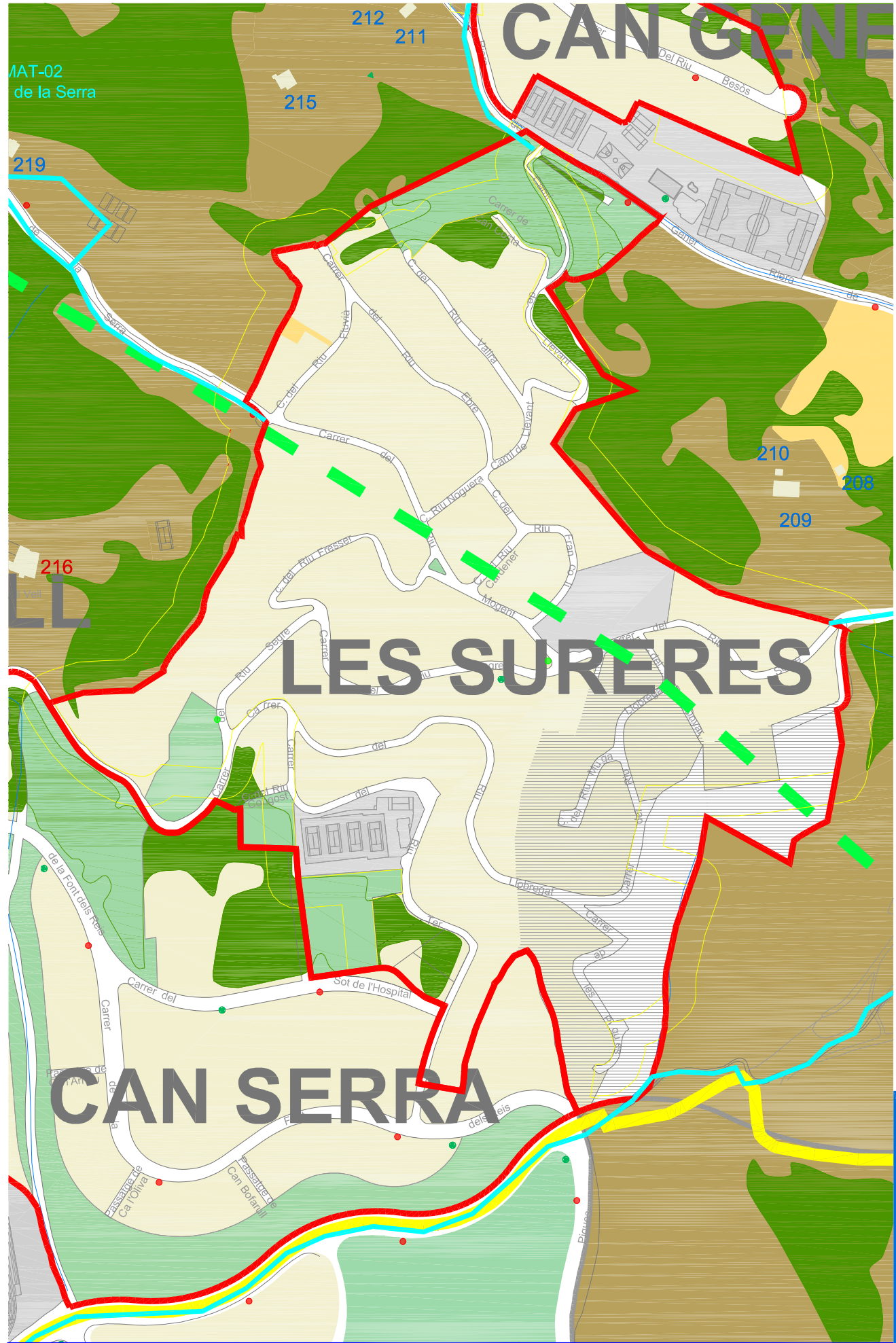
Situació / Emplaçament **LA FORNENCA**

Escala: ---

SERVEI DE PROTECCIÓ CIVIL







Ajuntament de Mataró

LLEGENDA		SERVEIS	
	DELIMITACIÓ URBANITZACIONS		CAMINS FORESTALS
	DELIMITACIÓ DE FRANGES		SERVEI ELECTRICITAT
	FINQUES FORA CASC URBÀ		ESTACIÓ TRANSFORMADORA
	HIDRANT		SERVEI GAS

Situació / Emplaçament	LES SURERES
Escala:	---
SERVEI DE PROTECCIÓ CIVIL	





